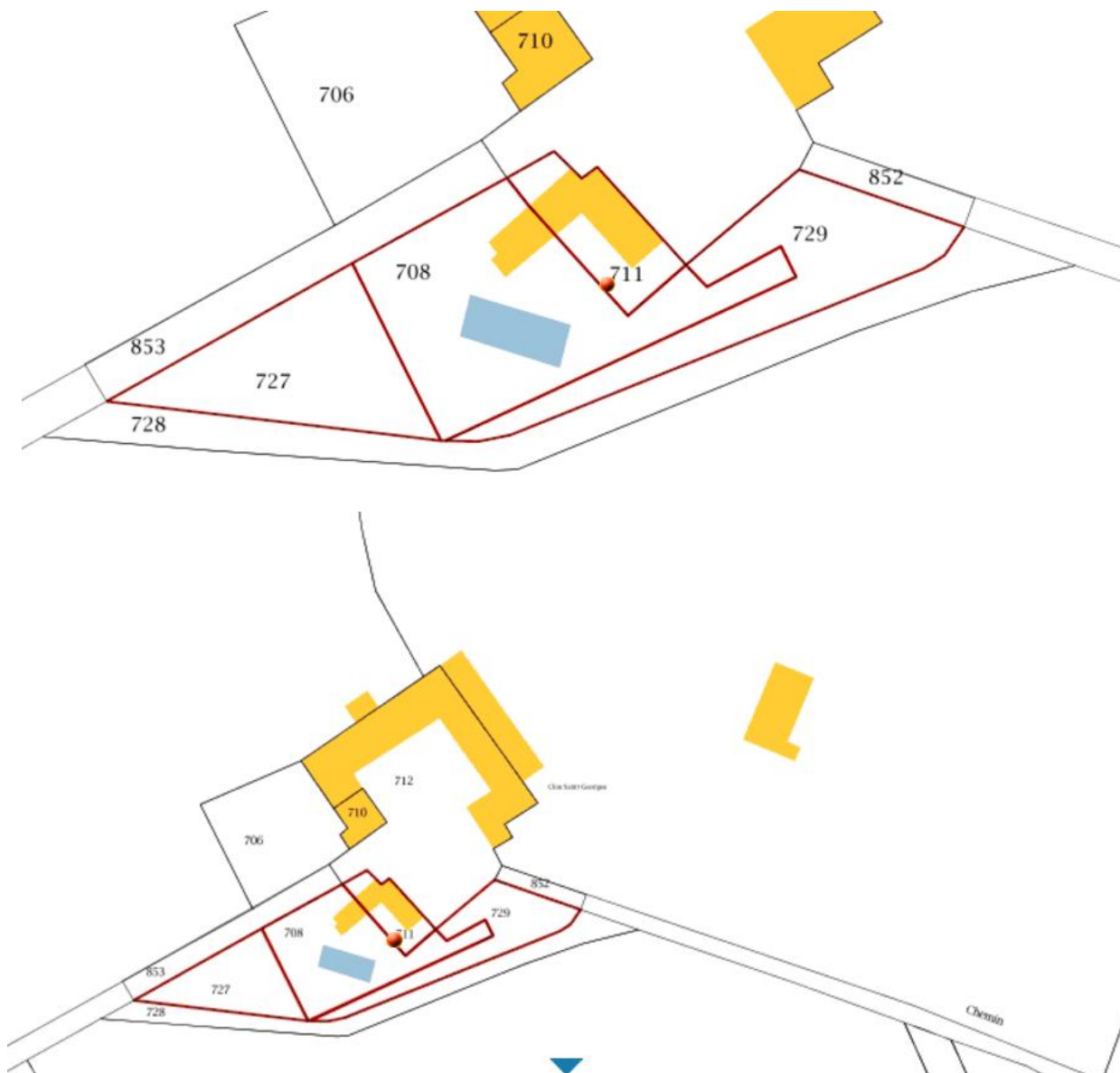


20667 plan cadastral de la maison familiale avec Piscine



cadastre.gouv.fr

Informations littérales relatives à 4 parcelles sur la commune :
TROUILLAS (66).

Références de la parcelle 000 C 727

Référence cadastrale de la parcelle	000 C 727
Contenance cadastrale	500 mètres carrés
Adresse	MAS RIPOLL 66300 TROUILLAS

Références de la parcelle 000 C 708


Référence cadastrale de la parcelle	000 C 708
Contenance cadastrale	900 mètres carrés
Adresse	MAS RIPOLL 66300 TROUILLAS

Références de la parcelle 000 C 729

Référence cadastrale de la parcelle	000 C 729
Contenance cadastrale	600 mètres carrés
Adresse	MAS RIPOLL 66300 TROUILLAS

Références de la parcelle 000 C 711

Référence cadastrale de la parcelle	000 C 711
Contenance cadastrale	250 mètres carrés
Adresse	MAS RIPOLL 66300 TROUILLAS




Coordonnées en projection : RGF93CC43 X=1688502.64 ; Y=2157580.62
Coordonnées géographiques : WGS84 (GPS) DMS (42° 37' 4" N - 2° 51' 35" E) - Latitude = 42.618034

[Veuillez cliquer pour commencer votre mesure de surface \(3 points à définir\).](#)

Mesurer > Surfaces

Résultat de la mesure : **234.09** mètres carrés (donnée indicative)



Coordonnées en projection : RGF93CC43 X=1688523.33 ; Y=2157579.25
Coordonnées géographiques : WGS84 (GPS) DMS (42° 37' 4" N - 2° 51' 36" E) - Latitude = 42.618022

[Veuillez cliquer pour commencer votre mesure de surface \(3 points à définir\).](#)

Mesurer > Surfaces

Résultat de la mesure : **263.34** mètres carrés (donnée indicative)

Sur parcelle d'environ 3 500 m²