



Imprimer

Enregistrer

Réinitialiser

1/6

# Demande de Certificat d'urbanisme

**cerfa**  
N° 13410\*04

- vous souhaitez connaître les règles applicables en matière d'urbanisme sur un terrain.
- vous souhaitez savoir si l'opération que vous projetez est réalisable.

CU 065 115 17 00013  
Dpt Commune Année N° de dossier

La présente demande a été reçue à la mairie

le 09 11 2017  
Cachet de la mairie et signature du receveur

## 1 - Objet de la demande de certificat d'urbanisme

### a) Certificat d'urbanisme d'information

Indique les dispositions d'urbanisme, les limitations administratives au droit de propriété et la liste des taxes et participations d'urbanisme applicables au terrain.

### b) Certificat d'urbanisme opérationnel

Indique en outre si le terrain peut être utilisé pour la réalisation de l'opération projetée.

## 2 - Identité du ou des demandeurs

Le demandeur sera le titulaire du certificat et destinataire de la décision.

Si la demande est présentée par plusieurs personnes, indiquez leurs coordonnées sur la fiche complémentaire.

Vous êtes un particulier Madame  Monsieur

Nom : MAILHOU Prénom : Jean

Vous êtes une personne morale

Dénomination : Raison sociale :

N° SIRET : Type de société (SA, SCI,...) :

Représentant de la personne morale : Madame  Monsieur

Nom : Prénom :

## 3 - Coordonnées du demandeur

Adresse : Numéro : 24 Voie : Rue Saint Claude

Lieu-dit : Camping Sorel Localité : ORVILLERS - SOREL

Code postal : 60490 BP Cedex :

Téléphone : 0641541854 indiquez l'indicatif pour le pays étranger :

Si le demandeur habite à l'étranger : Pays : Division territoriale :

J'accepte de recevoir par courrier électronique les documents transmis en cours d'instruction par l'administration à l'adresse suivante : @

J'ai pris bonne note que, dans un tel cas, la date de notification sera celle de la consultation du courrier électronique ou, au plus tard, celle de l'envoi de ce courrier électronique augmentée de huit jours.

## 4 - Le terrain

Les informations et plans (voir liste des pièces à joindre) que vous fournissez doivent permettre à l'administration de localiser précisément le (ou les) terrain(s) concerné(s) par votre projet.

Le terrain est constitué de l'ensemble des parcelles cadastrales d'un seul tenant appartenant à un même propriétaire.

Adresse du (ou des) terrain(s)

Numéro : Voie : communale n° 6

Lieu-dit : Pedoven Localité : CABANAC

Code postal : BP Cedex :

Références cadastrales<sup>1</sup> : (si votre projet porte sur plusieurs parcelles cadastrales, veuillez renseigner la fiche complémentaire page 3) : Préfixe : Section : 0 Numéro : 343

Superficie totale du terrain (en m<sup>2</sup>) : 1087 m<sup>2</sup>

**5 - Cadre réservé à l'administration - Mairie -**

Articles L.111-11 et R.410-13 du code de l'urbanisme

État des équipements publics existants

Observations :

Le terrain est-il déjà desservi ?

Équipements :

- Voirie :           Oui    Non   
 Eau potable :    Oui      Non   
 Assainissement : Oui      Non   
 Électricité :     Oui      Non

État des équipements publics prévu

La collectivité a-t-elle un projet de réalisation d'équipements publics desservant le terrain ?


Équipements			Par quel service ou concessionnaire?	Avant le
Voirie	Oui <input type="checkbox"/>	Non <input type="checkbox"/>		
Eau potable	Oui <input type="checkbox"/>	Non <input type="checkbox"/>		
Assainissement	Oui <input type="checkbox"/>	Non <input type="checkbox"/>		
Électricité	Oui <input type="checkbox"/>	Non <input type="checkbox"/>		

Observations :

**6 - Engagement du (ou des) demandeurs**

Je certifie exactes les informations mentionnées ci-dessus.

A ORVILLERS - SOREL  
 Le : 30 OCTOBRE 2017

  
 Signature du (des) demandeur(s)

**Votre demande doit être établie en deux exemplaires pour un certificat d'urbanisme d'information ou quatre exemplaires pour un certificat d'urbanisme opérationnel. Elle doit être déposée à la mairie du lieu du projet.**

**Vous devrez produire :**

- un exemplaire supplémentaire, si votre projet se situe en périmètre protégé au titre des monuments historiques ;
- deux exemplaires supplémentaires, si votre projet se situe dans un cœur de parc national.

Si vous êtes un particulier : la loi n° 78-17 du 6 janvier 1978 relative à l'informatique, aux fichiers et aux libertés s'applique aux réponses contenues dans ce formulaire pour les personnes physiques. Elle garantit un droit d'accès aux données nominatives les concernant et la possibilité de rectification. Ces droits peuvent être exercés à la mairie. Les données recueillies seront transmises aux services compétents pour l'instruction de votre demande.

Si vous souhaitez vous opposer à ce que les informations nominatives comprises dans ce formulaire soient utilisées à des fins commerciales, cochez la case ci-contre :



Commune de Cabanac

date de dépôt : 09 novembre 2017

demandeur : Monsieur MAILHOU Jean

pour : la construction d'une maison  
d'habitationadresse terrain : voie communale n°6 lieu-dit le  
padouen, à Cabanac (65350)

**CERTIFICAT d'URBANISME**  
délivré au nom de l'État  
**Opération réalisable**

**Le maire de Cabanac,**

Vu la demande présentée le 09 novembre 2017 par Monsieur MAILHOU Jean demeurant 24 RUE St Claude, Orvillers-Sorel (60490), en vue d'obtenir un certificat d'urbanisme :

• indiquant, en application de l'article L.410-1 b) du code de l'urbanisme, les dispositions d'urbanisme, les limitations administratives au droit de propriété et la liste des taxes et participations d'urbanisme applicables à un terrain :

- cadastré C-393
- situé voie communale n°6  
lieu-dit le padouen  
65350 Cabanac

et précisant si ce terrain peut être utilisé pour la réalisation d'une opération consistant en la construction d'une maison d'habitation ;

Vu le code de l'urbanisme et notamment ses articles L.410-1, R.410-1 et suivants ;

Vu le décret 2010-1255 du 22 octobre 2010 classant la commune en zone de sismicité modérée

Vu l'arrêté préfectoral approuvant le plan de prévention des risques naturels prévisibles de la commune de CABANAC en date du 11 octobre 2013

VU l'arrêté préfectoral approuvant le plan de prévention des risques naturels prévisibles de la commune de Cabanac en date du 11 avril 2007

Vu l'avis favorable du Maire en date du 09/11/2017

Vu l'avis favorable de la Direction Départementale des Territoires en date du 16/11/2017

**CERTIFIE**

**Article 1**

**Le terrain objet de la demande peut être utilisé pour la réalisation de l'opération envisagée. Cependant, en application de l'article L 111-4 , un permis de construire pourra être refusé dès lors que l'opération projetée ne pourra être desservie par un ou plusieurs équipements publics (eau potable, électricité), ou par un équipement privé (assainissement).**

**Un permis de construire serait refusé par application de l'article R.111-2 du code de l'urbanisme si la défense incendie ne pouvait être assurée.**



Avant tout commencement de travaux, une permission de voirie sera demandée au gestionnaire de la voie.

L'accès devra comporter un refuge d'une profondeur minimum de 5 mètres, afin d'éviter tout stationnement sur la chaussée, en entrée ou sortie de la propriété.

La construction projetée devra respecter l'implantation du bâti traditionnel (**dans l'alignement du bâti existant au plus proche de la voie**) : l'aspect extérieur devra tenir compte du style et des caractéristiques architecturales traditionnelles du village (orientation, volumétrie, matériaux), les angles non droits sont à éviter, les façades seront perpendiculaires ou parallèles aux voies.

– Avant dépôt d'une demande de permis de construire, il est vivement conseillé de prendre contact avec le Conseil d'Architecture d'Urbanisme et d'Environnement (C.A.U.E) 16 bd Claude Debussy 65000 TARBES à Tarbes (TEL : 05.62.56.71.45).

**La constructibilité du terrain est conditionnée par la possibilité, en l'absence de réseau public d'égout, de réaliser un assainissement non collectif conforme à la réglementation en vigueur (arrêté interministériel du 07 septembre 2009 et D.T.U. 64.1.) et dont le dispositif sera obligatoirement précisé lors de la demande de permis de construire et validé par le SPANC.**

## Article 2

Le terrain est situé dans une commune régie par le règlement national d'urbanisme.

Les articles suivants du code de l'urbanisme sont, notamment, applicables :

- art. L.111-3 à L.111-5 , art. L.111.6 à L.111-10 , art. R.111-2 à R.111-19, art. R.111-25 à R.111-30.

Zone(s) :

- zone parties actuellement urbanisées

Le terrain est grevé des servitudes d'utilité publique suivantes :

- PM1 - Servitudes résultant des plans d'exposition aux risques naturels prévisibles

## Article 3

L'état des équipements publics existants ou prévus est le suivant :

Équipement	Terrain desservi	Capacité suffisante	Gestionnaire du réseau	Date de desserte
Eau potable	Oui	Oui		
Électricité	Oui	Oui		
Assainissement	Non	Non		
Voirie	Oui	Oui	COMMUNE	

## Article 4

Les taxes suivantes pourront être exigées à compter de l'obtention d'un permis ou d'une décision de non opposition à une déclaration préalable :

<b>TA Communale</b>	Taux = 2% (secteur n° Reste de la commune)
<b>TA Départementale</b>	Taux = 1,90 %
<b>Redevance d'Archéologie Préventive</b>	Taux = 0,40 %
<b>Redevance bureau</b>	

## Article 5

Les participations ci dessous pourront être exigées à l'occasion d'un permis ou d'une décision de non opposition à une déclaration préalable. Si tel est le cas elles seront mentionnées dans l'arrêté de permis ou dans un arrêté pris dans les deux mois suivant la date du permis tacite ou de la décision de non opposition à une déclaration préalable.

### **Participations exigibles sans procédure de délibération préalable :**

- Participations pour équipements publics exceptionnels (articles L. 332-6-1-2° c) et L. 332-8 du code de l'urbanisme)

### **Participations préalablement instaurées par délibération :**

- Participation pour voiries et réseaux (articles L. 332-6-1-2° d), L. 332-11-1 et L. 332-11-2 du code de l'urbanisme)

## Article 6

Préalablement à la réalisation de votre projet, les formalités suivantes pourront être nécessaires :

- demande de permis de construire pour une maison individuelle et/ou ses annexes
- déclaration préalable si division

Fait à Cabanac, le 27/11/2017  
 Le maire, *Reine Fernandez*  
 (nom, prénom)



**Le (ou les) demandeur(s) peut contester la légalité de la décision dans les deux mois qui suivent la date de sa notification.** A cet effet il peut saisir le tribunal administratif territorialement compétent d'un recours contentieux. Il peut également saisir d'un recours gracieux l'auteur de la décision ou d'un recours hiérarchique le Ministre chargé de l'urbanisme ou le Préfet pour les arrêtés délivrés au nom de l'État. Cette démarche prolonge le délai de recours contentieux qui doit alors être introduit dans les deux mois suivant la réponse (l'absence de réponse au terme de deux mois vaut rejet implicite).

**Durée de validité :** Le certificat d'urbanisme a une durée de validité de 18 mois. Il peut être prorogé par périodes d'une année si les prescriptions d'urbanisme, les servitudes d'urbanisme de tous ordres et le régime des taxes et participations n'ont pas évolué. Vous pouvez présenter une demande de prorogation en adressant une demande sur papier libre, accompagnée du certificat pour lequel vous demandez la prorogation au moins deux mois avant l'expiration du délai de validité.

**Effets du certificat d'urbanisme :** le certificat d'urbanisme est un acte administratif d'information, qui constate le droit applicable en mentionnant les possibilités d'utilisation de votre terrain et les différentes contraintes qui peuvent l'affecter. Il n'a pas valeur d'autorisation pour la réalisation des travaux ou d'une opération projetée.

Le certificat d'urbanisme crée aussi des droits à votre égard. Si vous déposez une demande d'autorisation (par exemple une demande de permis de construire) dans le délai de validité du certificat, les nouvelles dispositions d'urbanisme ou un nouveau régime de taxes ne pourront pas vous être opposées, sauf exceptions relatives à la préservation de la sécurité ou de la salubrité publique.



21 AOUT 2015

## Note descriptive succincte du projet

COURRIER ARRIVEE



**Vous pouvez vous aider de cette feuille pour rédiger la note descriptive succincte de votre projet lorsque la demande porte sur un certificat d'urbanisme indiquant, en application de l'article L. 410-1 b), si le terrain peut être utilisé pour la réalisation de l'opération projetée.**

**Description sommaire de l'opération projetée (construction, lotissement, camping, golf, aires de sport ...)**

construction d'une maison avec  
une terrasse et des aires de jeu

**Si votre projet concerne un ou plusieurs bâtiments**

- indiquez la destination et la localisation approximative des bâtiments projetés dans l'unité foncière :

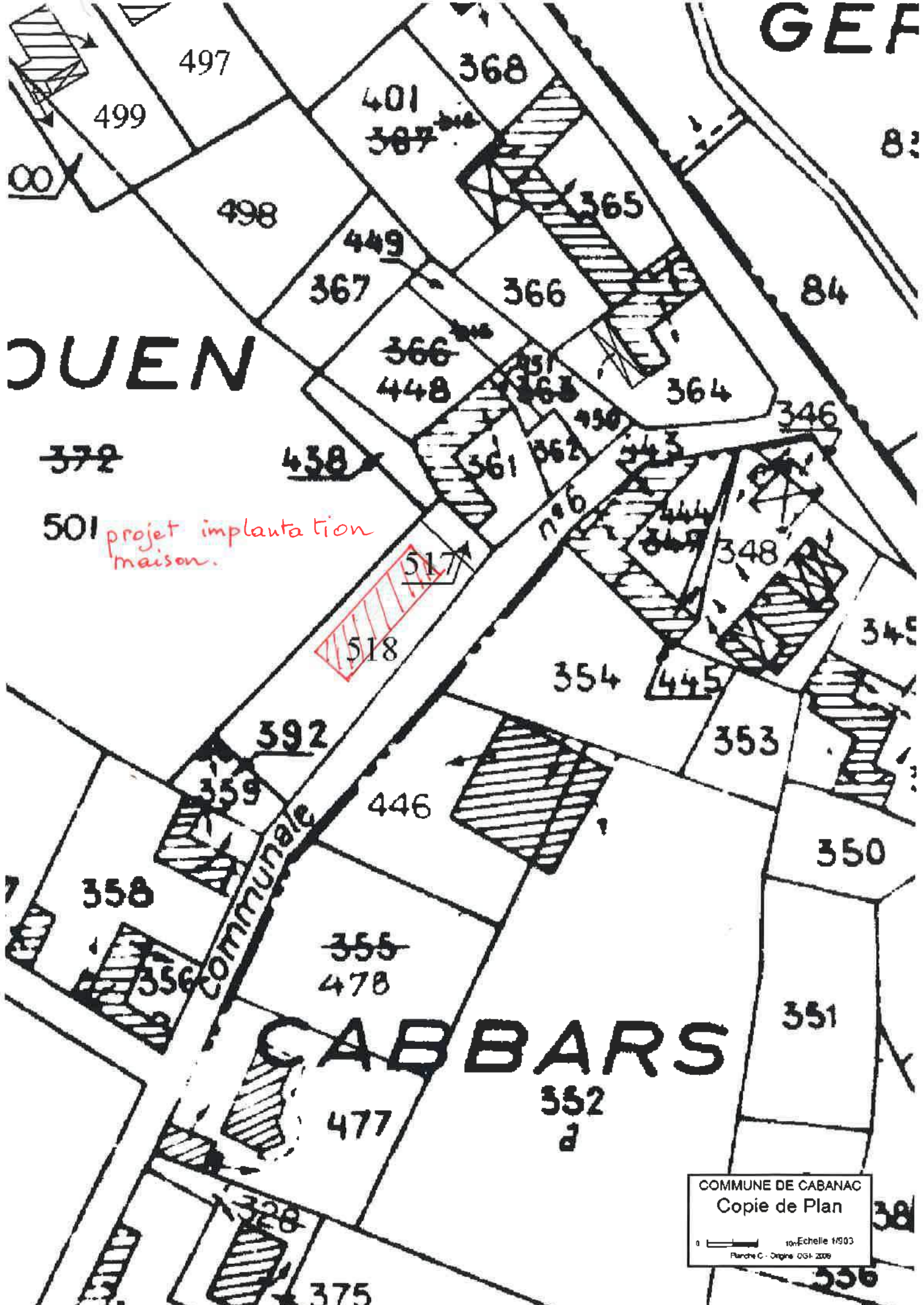
- Indiquez la destination des bâtiments à conserver ou à démolir

**Vous pouvez compléter cette note par des feuilles supplémentaires, des plans, des croquis, des photos. Dans ce cas, précisez ci-dessous la nature et le nombre des pièces fournies.**





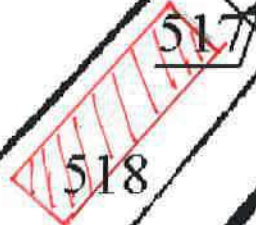
GEF



DUEN

372

501 projet implantation maison.

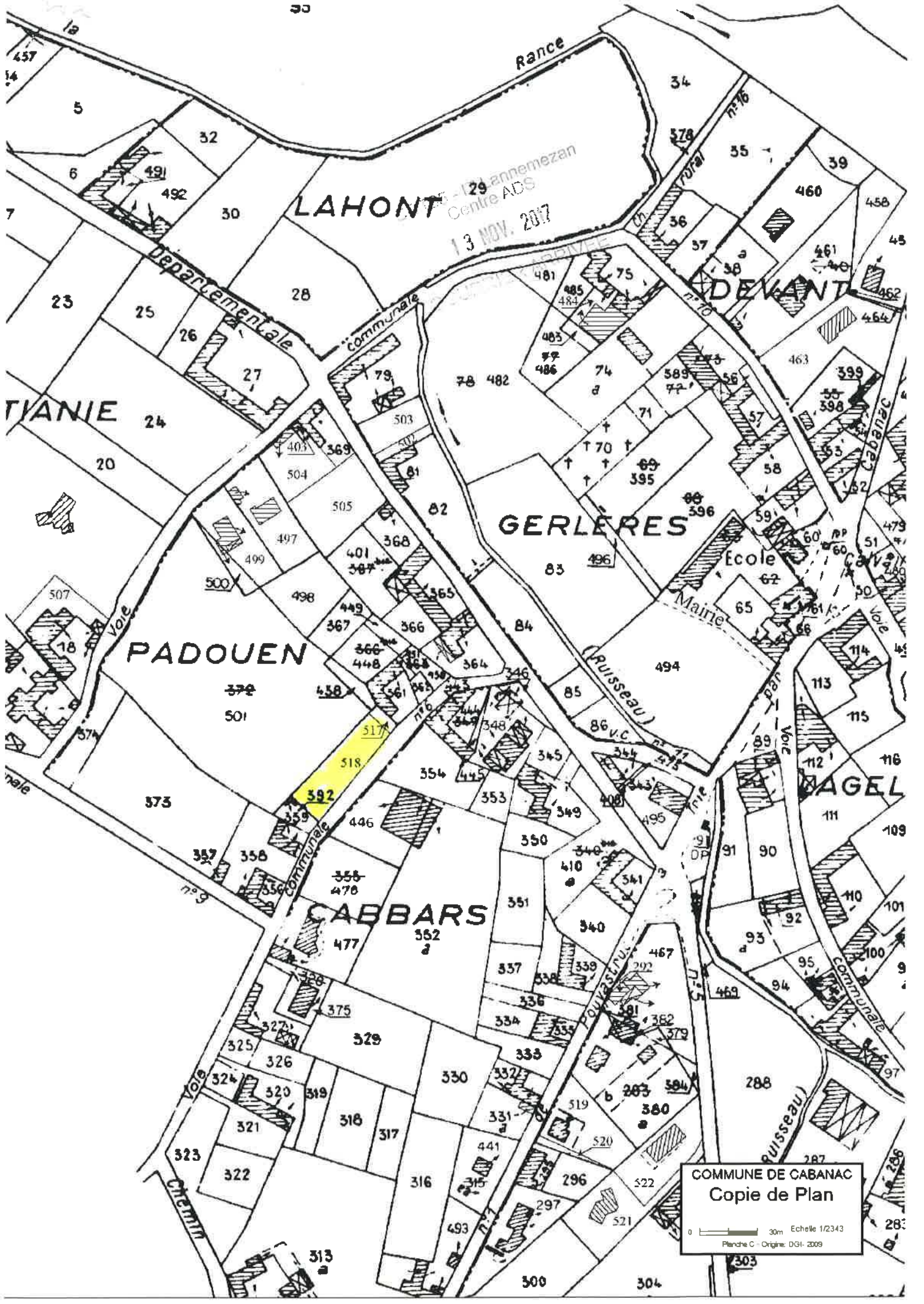


communale

CABBARIS

COMMUNE DE CABANAC  
 Copie de Plan  
 Echelle 1/500  
 Planche C - Origine OSI 208





LAHONT

Centre ADS  
13 NOV. 2017

GERLÈRES

PADOUEN

CABBARS

COMMUNE DE CABANAC  
Copie de Plan

0 30m Echelle 1/2343  
Planche C - Origine DGI-2009

