


ETAT DES RISQUES ET POLLUTIONS

32 A RUE CLAUDE BERNARD 65000 TARBES AB 631



SYNTHÈSE DE L'EXPOSITION DE LA COMMUNE AUX RISQUES

Radon : NIVEAU 1

0 BASIAS, 0 BASOL, 0 ICPE

SEISME : NIVEAU 4

RISQUES POTENTIELS DE LA COMMUNE

RISQUES NATURELS ⁽¹⁾

Inondation
Mouvement de terrain - Tassements différentiels
Séisme

RISQUES MINIERS ⁽¹⁾

Aucun

RISQUES TECHNOLOGIQUES ⁽¹⁾

Risque industriel
Risque industriel - Effet de surpression
Risque industriel - Effet thermique
Transport de marchandises dangereuses

(1) Risques potentiel concernant la COMMUNE.

(2) BASOL = Base de données de pollution des SOLS, (3) BASIAS = Base de données des Sites Industriels et Activités de Services

(4) ICPE = Installations Classées pour la Protection de l'Environnement

PLAN DE PREVENTION DES RISQUES

Risques	Etat	Libellé	Date
Inondation (Par une crue à débordement lent de cours d'eau)	Approuvé	PPRN - Tarbes	03/02/2006
Risque industriel (Effet thermique)	Approuvé	PPRT NEXTER Munitions	10/07/2012
Risque industriel (Effet de surpression)	Approuvé	PPRT NEXTER Munitions	10/07/2012

CONCLUSIONS

- Inondation: Non concerné
- Risque industriel: Non concerné

Atlas de Zone Inondable

Nom de l'AZI	Date
Adour	01/07/2001

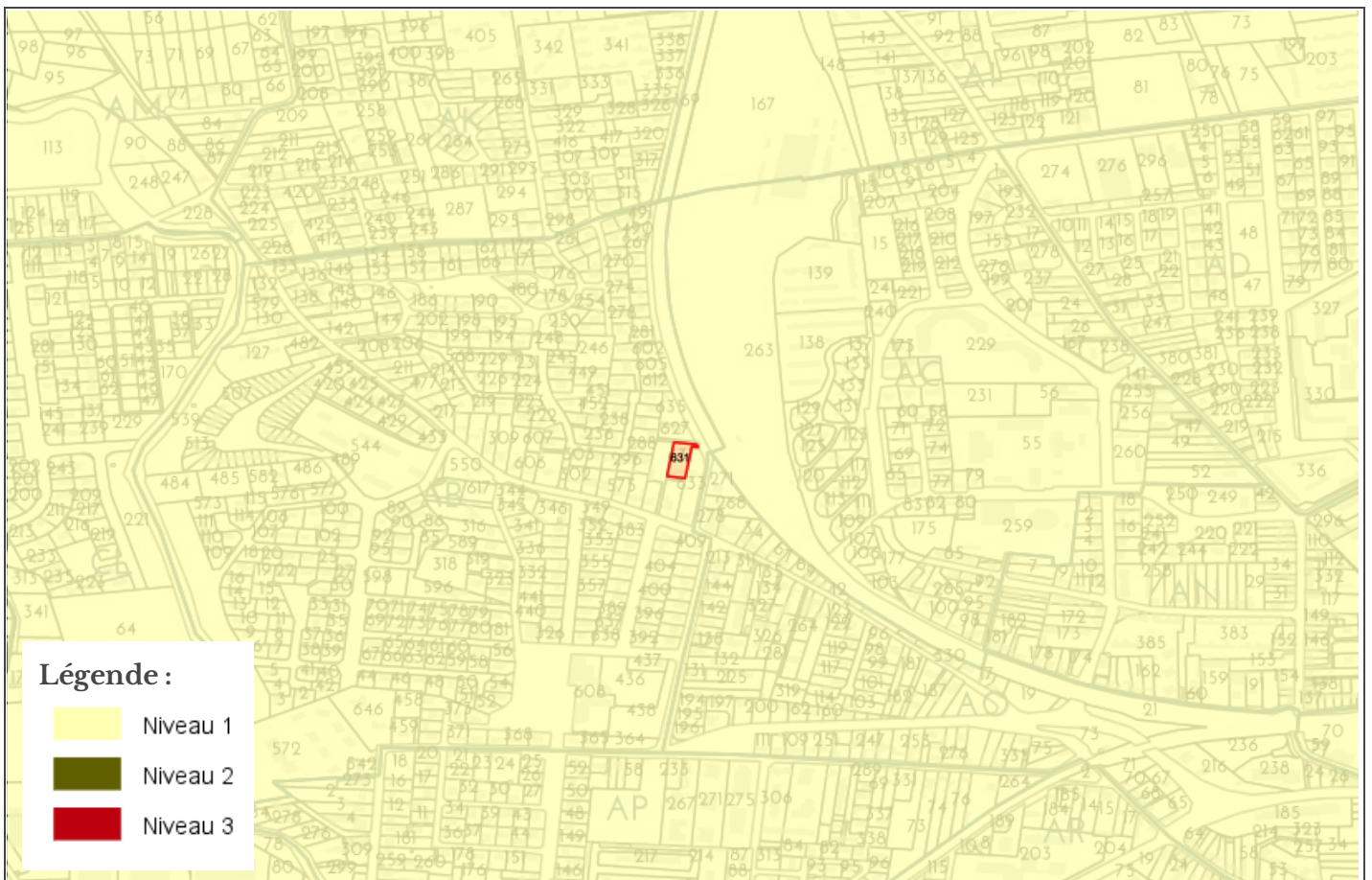
Arrêtés portant reconnaissance de l'état de catastrophe naturelle

Type de catastrophe	Début	Fin	Arrêté	JO du
Tempête	06/11/1982	10/11/1982	18/11/1982	19/11/1982
Inondations et coulées de boue	19/08/1989	19/08/1989	14/02/1990	28/02/1990
Inondations et coulées de boue	15/08/1997	16/08/1997	12/03/1998	28/03/1998
Inondations, coulées de boue et mouvements de terrain	25/12/1999	29/12/1999	29/12/1999	30/12/1999
Mouvements de terrain différentiels consécutifs à la sécheresse et à la réhydratation des sols	01/05/1989	31/03/1990	27/12/2000	29/12/2000
Mouvements de terrain différentiels consécutifs à la sécheresse et à la réhydratation des sols	01/01/2002	30/06/2002	03/12/2003	20/12/2003
Inondations et coulées de boue	16/05/2005	16/05/2005	16/12/2005	30/12/2005
Mouvements de terrain différentiels consécutifs à la sécheresse et à la réhydratation des sols	01/07/2003	30/09/2003	09/01/2006	22/01/2006
Inondations et coulées de boue	24/01/2009	27/01/2009	28/01/2009	29/01/2009
Inondations et coulées de boue	12/02/2009	12/02/2009	25/06/2009	01/07/2009
Inondations et coulées de boue	08/10/2009	08/10/2009	11/02/2010	14/02/2010
Inondations et coulées de boue	24/01/2014	26/01/2014	13/05/2014	18/05/2014

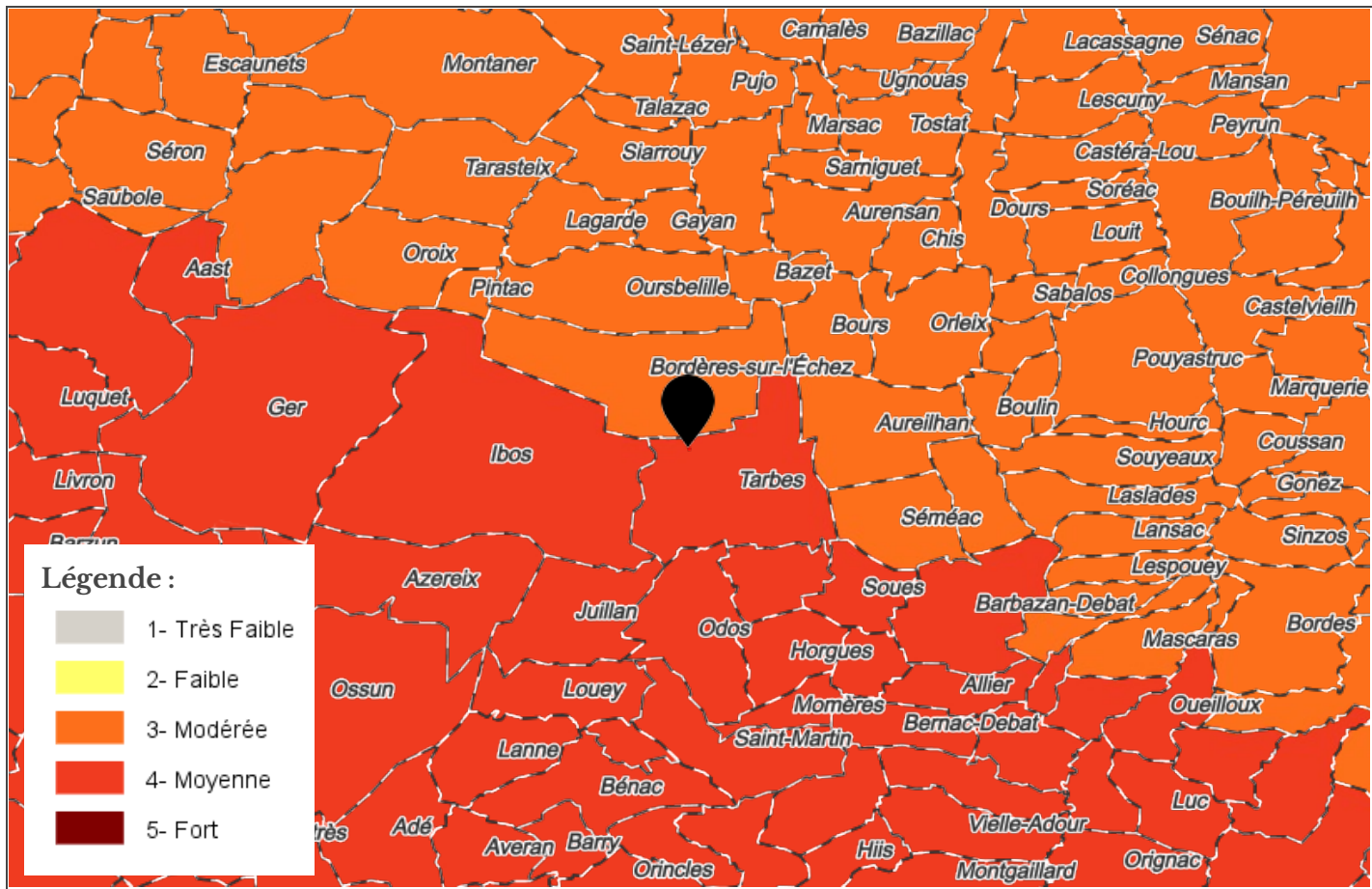
Cartographie des inondations



Radon



Cartographie des zones sismiques



PPR Technologique



Etat des risques et pollutions

aléas naturels, miniers ou technologiques, sismicité, potentiel radon et sols pollués

Cet état est établi sur la base des informations mises à disposition par arrêté préfectoral

N° 65-2017-03-17-006

du 17/03/2017

Mis à jour le 05/2017

2. Adresse

32 A Rue Claude Bernard

code postal ou Insee

65000

commune

Tarbes

Situation de l'immeuble au regard d'un plan de prévention des risques naturels (PPRN)

> L'immeuble est situé dans le périmètre d'un PPR N

Oui Non

prescrit

anticipé

approuvé

date

Si oui, les risques naturels pris en considération sont liés à :

inondation

crue torrentielle

remontée de nappe

avalanches

cyclone

mouvements de terrain

sécheresse géotechnique

feux de forêt

séisme

volcan

autres

extraits des documents de référence joints au présent état et permettant la localisation de l'immeuble au regard des risques pris en compte

> L'immeuble est concerné par des prescriptions de travaux dans le règlement du PPRN

Oui Non

Si oui, les travaux prescrits ont été réalisés

Oui Non

Situation de l'immeuble au regard d'un plan de prévention des risques miniers (PPRM)

> L'immeuble est situé dans le périmètre d'un PPR M

Oui Non

prescrit

anticipé

approuvé

date

Si oui, les risques naturels pris en considération sont liés à :

mouvements de terrain

autres

extraits des documents de référence joints au présent état et permettant la localisation de l'immeuble au regard des risques pris en compte

> L'immeuble est concerné par des prescriptions de travaux dans le règlement du PPRM

Oui Non

Si oui, les travaux prescrits ont été réalisés

Oui Non

Situation de l'immeuble au regard d'un plan de prévention des risques technologiques (PPRT)

> L'immeuble est situé dans le périmètre d'un PPR T prescrit et non encore approuvé

Oui Non

Si oui, les risques technologiques pris en considération dans l'arrêté de prescription sont liés à :

effet toxique

effet thermique

effet de surpression

> L'immeuble est situé dans le périmètre d'un PPR T approuvé

Oui Non

Extraits des documents de référence permettant la localisation de l'immeuble au regard des risques pris en compte :

> L'immeuble est situé en secteur d'expropriation ou de délaissement

Oui Non

L'immeuble est situé en zone de prescription

Oui Non

Si la transaction concerne un logement, les travaux prescrits ont été réalisés

Oui Non

Si la transaction ne concerne pas un logement, l'information sur le type de risques auxquels l'immeuble est exposé ainsi que leur gravité, probabilité et cinétique, est jointe à l'acte de vente ou au contrat de location

Oui Non

Situation de l'immeuble au regard du zonage sismique réglementaire

L'immeuble se situe dans une commune de sismicité classée en

zone 1
très faible

zone 2
faible

zone 3
modérée

zone 4
moyenne

zone 5
forte

Information relative à la pollution de sols

> Le terrain est situé en secteur d'information sur les sols (SIS)

Oui Non

Situation de l'immeuble au regard du zonage réglementaire à potentiel radon

> L'immeuble se situe dans une commune à potentiel radon de niveau 3

Oui Non

Information relative aux sinistres indemnisés par l'assurance suite à une catastrophe N/M/T*

* catastrophe naturelle minière ou technologique

> L'information est mentionnée dans l'acte de vente

Oui Non

vendeur / bailleur
M. GUICHOT Christophe

date / lieu
10/01/2019 / Tarbes

acquéreur / locataire

Liste des sites BASIAS (potentiellement) pollués (à moins de 500 mètres)

Code	Raison social, Activité, Adresse	Dist.
Aucun résultat		

Liste des sites BASOL (potentiellement) pollués (à moins de 500 mètres)

Code	Raison social, Activité, Adresse	Dist.
Aucun résultat		

Liste des sites ICPE (à moins de 500 mètres)

Code	Raison social, Activité, Adresse	Dist.
Aucun résultat		

Déclaration de sinistres indemnisés
L 125-5 du Code l'environnement

Adresse de l'immeuble

Commune

TARBES

Arrêtés de reconnaissance de l'état de catastrophes au profit de la commune

Sinistres indemnisés dans le cadre d'une reconnaissance de l'état de catastrophe

Cochez les cases **OUI** ou **NON**

si, à votre connaissance, l'immeuble a fait l'objet d'une indemnisation suite à des dommages consécutifs à chacun des événements

Tempête	Arrêté en date du 18/11/1982	<input type="radio"/> Oui <input type="radio"/> Non
Inondations et coulées de boue	Arrêté en date du 14/02/1990	<input type="radio"/> Oui <input type="radio"/> Non
Inondations et coulées de boue	Arrêté en date du 12/03/1998	<input type="radio"/> Oui <input type="radio"/> Non
Inondations, coulées de boue et mouvements de terrain	Arrêté en date du 29/12/1999	<input type="radio"/> Oui <input type="radio"/> Non
Mouvements de terrain différentiels consécutifs à la sécheresse et à la réhydratation des sols	Arrêté en date du 27/12/2000	<input type="radio"/> Oui <input type="radio"/> Non
Mouvements de terrain différentiels consécutifs à la sécheresse et à la réhydratation des sols	Arrêté en date du 03/12/2003	<input type="radio"/> Oui <input type="radio"/> Non
Inondations et coulées de boue	Arrêté en date du 16/12/2005	<input type="radio"/> Oui <input type="radio"/> Non
Mouvements de terrain différentiels consécutifs à la sécheresse et à la réhydratation des sols	Arrêté en date du 09/01/2006	<input type="radio"/> Oui <input type="radio"/> Non
Inondations et coulées de boue	Arrêté en date du 28/01/2009	<input type="radio"/> Oui <input type="radio"/> Non
Inondations et coulées de boue	Arrêté en date du 25/06/2009	<input type="radio"/> Oui <input type="radio"/> Non
Inondations et coulées de boue	Arrêté en date du 11/02/2010	<input type="radio"/> Oui <input type="radio"/> Non
Inondations et coulées de boue	Arrêté en date du 13/05/2014	<input type="radio"/> Oui <input type="radio"/> Non

Etabli le :

Nom et visa du vendeur ou du bailleur

Visa de l'acquéreur ou du locataire

Cachet / Signature en cas de prestataire ou mandataire

Pour en savoir plus, chacun peut consulter en préfecture ou en mairie, le dossier départemental sur les risques majeurs, le document d'information communal sur les risques majeurs et, sur internet, le site portail dédié à la prévention des risques majeurs : www.prim.net

DOCUMENTS RÉGLEMENTAIRES ET REFERENCES

En cliquant sur le lien suivant vous trouverez toutes les informations préfectorales et les documents de références et les annexes qui ont permis la réalisation de ce document.

[http://www.info-risques.com/short/](http://www.info-risques.com/short/WKTBF) **WKTBF**