

## Résumé de l'expertise n° 326 24.07.19

Cette page de synthèse ne peut être utilisée indépendamment du rapport d'expertise complet.

### Désignation du ou des bâtiments

Localisation du ou des bâtiments :








Adresse : ..... **7 impasse Courigues**

Commune : ..... **65380 LAYRISSE**

Désignation et situation du ou des lot(s) de copropriété :  
**Section cadastrale C, Parcelle numéro 352,**

**Ce bien ne fait pas partie d'une copropriété**

Périmètre de repérage : ... **Toutes parties accessibles sans démontage ni destruction**

	Prestations	Conclusion
	DPE	Consommation énergétique  <b>B</b>  Emission de GES  <b>A</b>  Numéro enregistrement ADEME : 1965V1001508U
	Etat Termite/Parasitaire	Il n'a pas été repéré d'indice d'infestation de termites.
	ERNMT / ESRIS	L'Etat des Risques délivré par ADOUR PYRENEES DIAGNOSTICS en date du 27/07/2019 fait apparaître que la commune dans laquelle se trouve le bien fait l'objet d'un arrêté préfectoral n°65-2017-03-17-006 en date du 17/03/2017 en matière d'obligation d'Information Acqureur Locataire sur les Risques Naturels, Miniers et Technologiques. Selon les informations mises à disposition dans le Dossier Communal d'Information, le BIEN est ainsi concerné par : - Le risque sismique (niveau 4, sismicité Moyenne) et par la réglementation de construction parasismique EUROCODE 8