



Diagnostics immobiliers
Contrôles - Expertises
Béarn - Bigorre - Aure - Louron

Agence Bigorre 34 Av Lagardère - Lourdes
05.62.42.03.15 / bigorre@ab-diagnostics.fr

Agence Béarn 181 Bd de la paix - Pau
05.59.02.28.24 / beam@ab-diagnostics.fr

Dossier de Diagnostics Techniques Immobiliers

Propriétaire : ASSOCIATION-DIOCESAINE DE TARBES ET LOURDES

Adresse du bien : 1 RUE DU TEMPLE 65200 BAGNERES DE BIGORRE

Dossier n° ASSOCIATION-DIOCESAI-19-09-4129

Dossier Technique immobilier

Désignation du propriétaire

Nom et prénom : ..**ASSOCIATION-DIOCESAINE DE
TARBES ET LOURDES**
 Adresse :**51 RUE DE TRAYNES
65000 TARBES**

Références dossier

Numéro de dossier : ..**ASSOCIATION-DIOCESAI-19-
09-4129**
 Date du repérage :**25/09/2019**

Désignation du ou des bâtiments

Département : . **Hautes-Pyrénées**
 Adresse : **1 RUE DU TEMPLE**
 Commune : **65200 BAGNERES DE BIGORRE**
**Section cadastrale AK, Parcelle
numéro 644,**
 Désignation et situation du ou des lots de copropriété :
Etage 3
 Périmètre de repérage :
Ensemble des parties privatives
Nb. de niveaux : 1

Objet de la mission

- | | |
|---|--|
| <input type="checkbox"/> Amiante (DTA) | <input checked="" type="checkbox"/> Electricité |
| <input checked="" type="checkbox"/> Amiante avant-Vente | <input type="checkbox"/> Installation gaz |
| <input type="checkbox"/> Amiante Location (DAPP) | <input checked="" type="checkbox"/> Mesurage (Loi Carrez) |
| <input checked="" type="checkbox"/> Energie DPE | <input type="checkbox"/> Mesurage (Loi Boutin) |
| <input type="checkbox"/> Plomb (CREP) | <input checked="" type="checkbox"/> Etat des risques et pollutions (ERP) |
| <input checked="" type="checkbox"/> Termites | <input type="checkbox"/> Radon |





Prestations

Conclusions

AMIANTE

Dans le cadre de la mission, il n'a pas été repéré de matériaux et produits susceptibles de contenir de l'amiante.

ENERGIE

Consommation énergétique  **F**  **423** kWh/m².an
 Emission de GES  **D**  **24** kg CO2e/m².an
 Numéro enregistrement ADEME : 1965V1001886D

ÉLECTRICITE

L'installation intérieure d'électricité comporte une ou des anomalies pour laquelle ou lesquelles il est vivement recommandé d'agir afin d'éliminer les dangers qu'elle(s) présente(nt).

MESURAGE

Superficie Loi Carrez totale : 60,74 m²
 Surface au sol totale : 66,72 m²

TERMITES

Il n'a pas été repéré d'indice d'infestation de termites.

ERP/ESRIS

Voir document annexé.

Assurance

Votre Assurance

▶ RC PRESTATAIRES



Assurance et Banque

SARL MOUREAUX ET FILS
34 AVE FRANCIS LAGARDERE
65100 LOURDES FR

AGENT

MM LALANNE ET BAGET
1 AV DE LA MARNE
65000 TARBES

Tél : **0562346249**

Email : AGENCE.LALANNEBAGET@AXA.FR

Portefeuille : 0065015144

ATTESTATION

Vos références :Contrat n° **7287144904**

Client n° 1861192704

AXA France IARD, atteste que :

SARL MOUREAUX ET FILS
34 AVE FRANCIS LAGARDERE
65100 LOURDES

est titulaire d'un contrat d'assurance **N° 7287144904** ayant pris effet le **06/04/2017**, garantissant les conséquences pécuniaires de la Responsabilité civile pouvant lui incomber du fait de l'exercice des activités suivantes :

DIAGNOSTICS TECHNIQUES IMMOBILIERS y compris :

- Evaluation en déperdition thermique par infiltrométrie ;
- Etat descriptif de division - Calcul des tantièmes et millièmes de copropriétés ;
- Diagnostic amiante et plomb avant travaux / démolition.
- Diagnostic Technique Global (Copropriétés) selon l'article L.731-1 du Code de la Construction et de l'Habitation, la Loi n° 2014-366 du 24 mars 2014 et le décret n° 2016-1965 du 28 décembre 2016 (*).

10000065015144028

AXA France IARD SA

Société anonyme au capital de 214 759 030 Euros
Siège social : 313, Terrasses de l'Anche - 92727 Nanterre Cedex 722 057 460 R.C.S. Nanterre
Entreprise régie par le Code des assurances - TVA intracommunautaire n° FR 14 722 057 460
Opérations d'assurances exonérées de TVA - art. 261-C CGI - sauf pour les garanties portées par AXA Assistance

1/2


Montants des garanties

NATURE DES GARANTIES	LIMITES DES GARANTIES
Tous dommages corporels, matériels et immatériels consécutifs confondus (autres que ceux visés au paragraphe « Autres garanties » ci-après)	9 000 000 € par année d'assurance
Dont :	
• Dommages corporels	9 000 000 € par année d'assurance
• Dommages matériels et immatériels consécutifs confondus	1 200 000 € par année d'assurance
Autres garanties	
Atteinte accidentelle à l'environnement (tous dommages confondus) (article 3.1 des conditions générales)	750 000 € par année d'assurance
Responsabilité civile professionnelle (tous dommages confondus)	500 000 € par année d'assurance dont 300 000 € par sinistre
Dommages immatériels non consécutifs autres que ceux visés par l'obligation d'assurance (article 3.2 des conditions générales)	150 000 € par année d'assurance
Dommages aux biens confiés (selon extension aux conditions particulières)	150 000 € par sinistre
Reconstitution de documents/médias confiés (selon extension aux conditions particulières)	30 000 € par sinistre

La présente attestation ne peut engager l'Assureur au-delà des limites et conditions du contrat auquel elle se réfère.

La présente attestation est valable pour la période du **01/09/2019** au **01/09/2020** sous réserve des possibilités de suspension ou de résiliation en cours d'année d'assurance pour les cas prévus par le Code des Assurances ou le contrat.

Fait à TARBES le 29 août 2019
Pour la société :



AXA France IARD SA

Société anonyme au capital de 214 799 030 Euros
Siège social : 313, Terrasses de l'Arche - 92727 Nanterre Cedex 722 057 460 R.C.S. Nanterre
Entreprise régie par le Code des assurances - TVA intracommunautaire n° FR 14 722 057 460
Opérations d'assurances exonérées de TVA - art. 261-C CGI - sauf pour les garanties portées par AXA Assistance

Attestation sur l'honneur

Au regard de l'article L.271-6 du code de la construction et de l'habitation Ordonnance n° 2005-655 du 08 Juin 2005 art.18 Journal Officiel du 09 Juin 2005 Loi n° 2006-872 du 13 Juillet 2006 art. 79 JV Journal Officiel du 16 Juillet 2006.

Je soussigné,

Société **SARL MOUREAUX ET FILS – AB DIAG**, représentée par son gérant, Monsieur MOUREAUX,

Certifie sur l'honneur être en situation régulière au regard de l'article L. 271-6 et disposer des moyens en matériel et en personnel nécessaires à l'établissement des états, constats et diagnostics composant le dossier.

Je certifie n'avoir aucun lien de nature à porter atteinte à mon impartialité et à mon indépendance ni avec le propriétaire ou son mandataire, ni avec une entreprise pouvant réaliser des travaux sur les ouvrages, installations ou équipements pour lesquels il nous est demandé d'établir ces documents.

Pour valoir ce que de droit.

M. MOUREAUX
Gérant

A handwritten signature in black ink, appearing to read 'M. Moureaux', written over a horizontal line.



Rapport de mission de repérage des matériaux et produits contenant de l'amiante pour l'établissement du constat établi à l'occasion de la vente d'un immeuble bâti (listes A et B de l'annexe 13-9 du Code de la Santé publique)

Numéro de dossier : **ASSOCIATION-DIOCESAI-19-09-4129**

Date du repérage : **25/09/2019**

Références réglementaires

Textes réglementaires : Articles L 271-4 à L 271-6 du code de la construction et de l'habitation, Art. L. 1334-13, R. 1334-20 et 21, R. 1334-23 et 24, Annexe 13.9 du Code de la Santé Publique; Arrêtés du 12 décembre 2012 et 26 juin 2013, décret 2011-629 du 3 juin 2011, arrêté du 1^{er} juin 2015.

Norme(s) utilisée(s) : Norme NF X 46-020 d'Août 2017 : Repérage des matériaux et produits contenant de l'amiante dans les immeubles bâtis

Immeuble bâti visité

Adresse : Rue : **1 RUE DU TEMPLE**
Bât., escalier, niveau, appartement n°, lot n°: **Etage 3**
Code postal, ville : .. **65200 BAGNERES DE BIGORRE**
Section cadastrale AK, Parcelle numéro 644,

Périmètre de repérage : **Ensemble des parties privatives**
Nb. de niveaux : 1

Type de logement : **Appartement T3**

Fonction principale du bâtiment : **Habitation (partie privative d'immeuble)**

Année de construction : **<1997**

Le propriétaire et le donneur d'ordre

Le(s) propriétaire(s) : Nom et prénom :..... **ASSOCIATION-DIOCESAINE DE TARBES ET LOURDES**
Adresse : **51 RUE DE TRAYNES**
65000 TARBES

Le donneur d'ordre : Nom et prénom :..... **M. MOREAU CHRISTOPHE**
Adresse :

Le(s) signataire(s)

	NOM Prénom	Fonction	Organisme certification	Détail de la certification
Opérateur(s) de repérage ayant participé au repérage				
Personne(s) signataire(s) autorisant la diffusion du rapport	MONDEILH LILIAN	Opérateur de repérage	LCC QUALIXPERT 17 rue Borrel 81100 CASTRES	Obtention : 19/08/2016 Échéance : 18/08/2021 N° de certification : C2400

Raison sociale de l'entreprise : **SARL MOUREAUX ET FILS AB DIAG** (Numéro SIRET : **82200817300012**)
Adresse : **34 Avenue Francis Lagardère, 65100 LOURDES**
Désignation de la compagnie d'assurance : **AXA FRANCE IARD**
Numéro de police et date de validité : **7287144904 / 01 septembre 2020**

Le rapport de repérage

Date d'émission du rapport de repérage : 25/09/2019, remis au propriétaire le 25/09/2019
Diffusion : le présent rapport de repérage ne peut être reproduit que dans sa totalité, annexes incluses
Pagination : le présent rapport avec les annexes comprises, est constitué de 18 pages, la conclusion est située en page 2.

Sommaire

- 1 Les conclusions**
- 2 Le(s) laboratoire(s) d'analyses**
- 3 La mission de repérage**
 - 3.1 L'objet de la mission
 - 3.2 Le cadre de la mission
 - 3.2.1 L'intitulé de la mission
 - 3.2.2 Le cadre réglementaire de la mission
 - 3.2.3 L'objectif de la mission
 - 3.2.4 Le programme de repérage de la mission réglementaire.
 - 3.2.5 Programme de repérage complémentaire (le cas échéant)
 - 3.2.6 Le périmètre de repérage effectif
- 4 Conditions de réalisation du repérage**
 - 4.1 Bilan de l'analyse documentaire
 - 4.2 Date d'exécution des visites du repérage in situ
 - 4.3 Écarts, adjonctions, suppressions par rapport aux normes en vigueur
 - 4.4 Plan et procédures de prélèvements
- 5 Résultats détaillés du repérage**
 - 5.0 Liste des matériaux reconnus visuellement
 - 5.1 Liste des matériaux ou produits contenant de l'amiante, états de conservation, conséquences réglementaires (fiche de cotation)
 - 5.2 Liste des matériaux ou produits susceptibles de contenir de l'amiante, mais n'en contenant pas après analyse
- 6 Signatures**
- 7 Annexes**

1. – Les conclusions

Avertissement : les textes ont prévu plusieurs cadres réglementaires pour le repérage des matériaux ou produits contenant de l'amiante, notamment pour les cas de démolition d'immeuble. **La présente mission de repérage ne répond pas aux exigences prévues pour les missions de repérage des matériaux et produits contenant de l'amiante avant démolition d'immeuble ou avant réalisation de travaux dans l'immeuble concerné et son rapport ne peut donc pas être utilisé à ces fins.**

1.1.A Dans le cadre de mission décrit à l'article 3.2, il n'a pas été repéré

- de matériaux ou produits de la liste A contenant de l'amiante.

1.1.B Dans le cadre de mission décrit à l'article 3.2, il n'a pas été repéré

- de matériaux ou produits de la liste B contenant de l'amiante.

1.2. Dans le cadre de mission décrit à l'article 3.2 les locaux ou parties de locaux, composants ou parties de composants qui n'ont pu être visités et pour lesquels des investigations complémentaires sont nécessaires afin de statuer sur la présence ou l'absence d'amiante :

Localisation	Parties du local	Raison
3ème étage - Entrée, 3ème étage - Séjour, 3ème étage - Bureau, 3ème étage - Cuisine, 3ème étage - Chambre, 3ème étage - Salle d'eau Wc	Sol	Doublé par un revêtement collé; Impossibilité d'investigation approfondie non destructive

Certains locaux, parties de locaux ou composants n'ont pas pu être sondés, des investigations complémentaires doivent être réalisées afin d'y vérifier la présence éventuelle d'amiante. Les obligations réglementaires du(des) propriétaire(s) prévues aux articles R.1334-15 à R.1334-18 du Code de la Santé Publique, ne sont pas remplies conformément aux dispositions de l'article 3 de l'arrêté du 12 Décembre 2012 (Listes "A" et "B"). De ce fait le vendeur reste responsable au titre des vices cachés en cas de présence d'Amiante. En cas de présence d'Amiante, et si il y a obligation de retrait, ce dernier sera à la charge du vendeur.

2. – Le(s) laboratoire(s) d'analyses

Raison sociale et nom de l'entreprise : Il n'a pas été fait appel à un laboratoire d'analyse
Adresse :
Numéro de l'accréditation Cofrac :

3. – La mission de repérage

3.1 L'objet de la mission

Dans le cadre de la vente de l'immeuble bâti, ou de la partie d'immeuble bâti, décrit en page de couverture du présent rapport, la mission consiste à repérer dans cet immeuble, ou partie d'immeuble, certains matériaux ou produits contenant de l'amiante conformément à la législation en vigueur. Pour s'exonérer de tout ou partie de sa garantie des vices cachés, le propriétaire vendeur annexe à la promesse de vente ou au contrat de vente le présent rapport.

3.2 Le cadre de la mission

Voir tableau des listes =>

3.2.1 L'intitulé de la mission

« Repérage en vue de l'établissement du constat établi à l'occasion de la vente de tout ou partie d'un immeuble bâti ».

3.2.2 Le cadre réglementaire de la mission

L'article L 271-4 du code de la construction et de l'habitation prévoit qu'« *en cas de vente de tout ou partie d'un immeuble bâti, un dossier de diagnostic technique, fourni par le vendeur, est annexé à la promesse de vente ou, à défaut de promesse, à l'acte authentique de vente. En cas de vente publique, le dossier de diagnostic technique est annexé au cahier des charges.* »

Le dossier de diagnostic technique comprend, entre autres, « *l'état mentionnant la présence ou l'absence de matériaux ou produits contenant de l'amiante prévu à l'article L. 1334-13 du même code* ».

La mission, s'inscrivant dans ce cadre, se veut conforme aux textes réglementaires de référence mentionnés en page de couverture du présent rapport.

3.2.3 L'objectif de la mission

«Le repérage a pour objectif d'identifier et de localiser les matériaux et produits contenant de l'amiante mentionnés en annexe du Code la santé publique.»
 L'Annexe du Code de la santé publique est l'annexe 13.9 (liste A et B).

3.2.4 Le programme de repérage de la mission réglementaire

Le programme de repérage est défini à minima par l'Annexe 13.9 (liste A et B) du Code de la santé publique et se limite pour une mission normale à la recherche de matériaux et produits contenant de l'amiante dans les composants et parties de composants de la construction y figurant.

En partie droite l'extrait du texte de l'Annexe 13.9

Important : Le programme de repérage de la mission de base est limitatif. Il est plus restreint que celui élaboré pour les missions de repérage de matériaux ou produits contenant de l'amiante avant démolition d'immeuble ou celui à élaborer avant réalisation de travaux.

Liste A	
Composant de la construction	Partie du composant à vérifier ou à sonder
Flocages, Calorifugeages, Faux plafonds	Flocages
	Calorifugeages
	Faux plafonds

Liste B	
Composant de la construction	Partie du composant à vérifier ou à sonder
1. Parois verticales intérieures	
Murs, Cloisons "en dur" et Poteaux (périphériques et intérieurs)	Enduits projetés
	Revêtement dur (plaques de menuiseries)
	Revêtement dur (amiante-ciment)
	Entourages de poteaux (carton)
	Entourages de poteaux (amiante-ciment)
	Entourages de poteaux (matériau sandwich)
	Entourages de poteaux (carton+plâtre)
Coffrage perdu	
Cloisons (légères et préfabriquées), Gaines et Coffres verticaux	Enduits projetés
	Panneaux de cloisons
2. Planchers et plafonds	
Plafonds, Poutres et Charpentes, Gaines et Coffres Horizontaux	Enduits projetés
	Panneaux collés ou vissés
Planchers	Dalles de sol
3. Conduits, canalisations et équipements intérieurs	
Conduits de fluides (air, eau, autres fluides)	Conduits
	Enveloppes de calorifuges
Clapets / volets coupe-feu	Clapets coupe-feu
	Volets coupe-feu
	Rebouchage
Portes coupe-feu	Joints (tresses)
	Joints (bandes)
Vide-ordures	Conduits
4. Eléments extérieurs	
Toitures	Plaques (composites)
	Plaques (fibres-ciment)
	Ardoises (composites)
	Ardoises (fibres-ciment)
	Accessoires de couvertures (composites)
	Accessoires de couvertures (fibres-ciment)
	Bardeaux bitumineux
Bardages et façades légères	Plaques (composites)
	Plaques (fibres-ciment)
	Ardoises (composites)
	Ardoises (fibres-ciment)
	Panneaux (composites)
	Panneaux (fibres-ciment)
Conduits en toiture et façade	Conduites d'eaux pluviales en amiante-ciment
	Conduites d'eaux usées en amiante-ciment
	Conduits de fumée en amiante-ciment

3.2.5 Programme de repérage complémentaire (le cas échéant)

En plus du programme de repérage réglementaire, le présent rapport porte sur les parties de composants suivantes :

Composant de la construction	Partie du composant ayant été inspecté (Description)	Sur demande ou sur information
Néant	-	

3.2.6 Le périmètre de repérage effectif

Il s'agit de l'ensemble des locaux ou parties de l'immeuble concerné par la mission de repérage figurant sur le schéma de repérage joint en annexe à l'exclusion des locaux ou parties d'immeuble n'ayant pu être visités et, le cas échéant de l'ensemble des réseaux sous terrains, enterrés.

Liste des pièces visitées

3ème étage - Entrée,	3ème étage - Chambre,
3ème étage - Séjour,	3ème étage - Salle d'eau Wc,
3ème étage - Bureau,	3ème étage - Balcon,
3ème étage - Cuisine,	Dernier étage - Cave n18,
	Rez de chaussée - Stationnement

Localisation	Description
3ème étage - Entrée	Sol : Inconnu et Moquette collée Mur : Plâtre et Papier peint Plafond : Plâtre et Projeté peint Plinthes : Bois et Vernis Porte : Bois et Vernis Huisserie porte : Bois et Vernis Porte placard : Isoplane et Peinture Huisserie porte placard : Métal et Peinture Sol placard : Béton et Moquette collée Murs Placard : Plâtre et Peinture
3ème étage - Séjour	Sol : Inconnu et Moquette collée Mur : Plâtre et Papier peint Plafond : Plâtre et Projeté peint Plinthes : Bois et Vernis Porte : Isoplane et Peinture Huisserie porte : Métal et Peinture Porte placard : Isoplane et Peinture Huisserie porte placard : Métal et Peinture Sol placard : Béton et Moquette collée Murs Placard : Plâtre et Peinture Porte fenêtre 1 : Bois et Peinture Porte fenêtre 2 : Bois et Peinture Volet : Bois et Peinture
3ème étage - Bureau	Sol : Inconnu et Moquette collée Mur : Plâtre et Papier peint Plafond : Plâtre et Projeté peint Plinthes : Bois et Vernis Fenêtre : Bois et Peinture Volet : Bois et Peinture
3ème étage - Cuisine	Sol : Inconnu et Revêtement plastique collé Mur : Plâtre et Papier peint Mur : Plâtre et Faïence Plafond : Plâtre et Projeté peint Plinthes : PVC et Brut Porte : Isoplane et Peinture Huisserie porte : Métal et Peinture Porte placard : Isoplane et Peinture Huisserie porte placard : Métal et Peinture Sol placard : Béton et Revêtement plastique collé Murs Placard : Plâtre et Peinture Porte fenêtre : Bois et Peinture Volet : Bois et Peinture

Localisation	Description
3ème étage - Chambre	Sol : Inconnu et Moquette collée Mur : Plâtre et Papier peint Plafond : Plâtre et Projeté peint Plinthes : Bois et Vernis Porte : Isoplane et Peinture Huisserie porte : Métal et Peinture Porte placard : Isoplane et Peinture Huisserie porte placard : Métal et Peinture Sol placard : Béton et Moquette collée Murs Placard : Plâtre et Peinture Fenêtre : Bois et Peinture Volet : Bois et Peinture
3ème étage - Salle d'eau Wc	Sol : Inconnu et Revêtement plastique collé Mur : Plâtre et Papier peint Mur : Plâtre et Faïence Plafond : Plâtre et Papier peint Plinthes : PVC et Brut Porte : Isoplane et Peinture Huisserie porte : Métal et Peinture
3ème étage - Balcon	Sol : Carrelage Mur : Béton et Peinture Plafond : Lambris bois et Peinture Garde corps : Métal et Peinture
Dernier étage - Cave n18	Sol : Béton Mur : Brique et Brut Mur : Béton et Brut Plafond : Isolant et Brut Porte placard : Isoplane et Peinture Huisserie porte placard : Métal et Peinture Pannes : Bois

4. – Conditions de réalisation du repérage

4.1 Bilan de l'analyse documentaire

Documents demandés	Documents remis
Rapports concernant la recherche d'amiante déjà réalisés	Non
Documents décrivant les ouvrages, produits, matériaux et protections physiques mises en place	Non
Eléments d'information nécessaires à l'accès aux parties de l'immeuble bâti en toute sécurité	Oui

Observations :

Néant

4.2 Date d'exécution des visites du repérage in situ

Date de la commande : 23/09/2019

Date(s) de visite de l'ensemble des locaux : 25/09/2019

Heure d'arrivée : 10 h 15

Durée du repérage : 02 h 15

Personne en charge d'accompagner l'opérateur de repérage : M. MOREAU CHRISTOPHE

4.3 Écarts, adjonctions, suppressions par rapport aux arrêtés en vigueur

La mission de repérage s'est déroulée conformément aux prescriptions de la norme NF X 46-020, révision d'Août 2017.

Observations	Oui	Non	Sans Objet
Plan de prévention réalisé avant intervention sur site	-	-	X
Vide sanitaire accessible			X
Combles ou toiture accessibles et visitables			X

4.4 Plan et procédures de prélèvements

Néant

5. – Résultats détaillés du repérage

5.0.1 Liste des matériaux de la liste A reconnus visuellement

Localisation	Identifiant + Description	Conclusion (justification)	Etat de conservation	Commentaires
Néant	-			

Aucun autre matériau de la liste A n'a été repéré visuellement dans périmètre de repérage mentionné au paragraphe 3.2.6

5.0.2 Liste des matériaux de la liste B reconnus visuellement

Localisation	Identifiant + Description	Conclusion (justification)	Etat de conservation	Commentaires
Néant	-			

Aucun autre matériau de la liste B n'a été repéré visuellement dans périmètre de repérage mentionné au paragraphe 3.2.6

5.1 Liste des matériaux ou produits contenant de l'amiante, états de conservation, conséquences réglementaires (fiche de cotation)

Matériaux ou produits contenant de l'amiante

Localisation	Identifiant + Description	Conclusion (justification)	Etat de conservation** et préconisations*
Néant	-		

* Un détail des conséquences réglementaires et recommandations est fournis en annexe 7.4 de ce présent rapport
 ** détails fournis en annexe 7.3 de ce présent rapport

5.2 Listes des matériaux et produits ne contenant pas d'amiante après analyse

Localisation	Identifiant + Description
Néant	-

6. – Signatures

Nota : *Le présent rapport est établi par une personne dont les compétences sont certifiées par LCC QUALIXPERT 17 rue Borrel 81100 CASTRES (détail sur www.cofrac.fr programme n°4-4-11)*

Fait à **BAGNERES DE BIGORRE**, le **25/09/2019**

Par : MONDEILH LILIAN

Signature du représentant :



7. ANNEXES

Informations conformes à l'annexe III de l'arrêté du 12 décembre 2012

Les maladies liées à l'amiante sont provoquées par l'inhalation des fibres. Toutes les variétés d'amiante sont classées comme substances cancérogènes avérées pour l'homme. L'inhalation de fibres d'amiante est à l'origine de cancers (mésothéliomes, cancers broncho-pulmonaires) et d'autres pathologies non cancéreuses (épanchements pleuraux, plaques pleurales).

L'identification des matériaux et produits contenant de l'amiante est un préalable à l'évaluation et à la prévention des risques liés à l'amiante. Elle doit être complétée par la définition et la mise en œuvre de mesures de gestion adaptées et proportionnées pour limiter l'exposition des occupants présents temporairement ou de façon permanente dans l'immeuble. L'information des occupants présents temporairement ou de façon permanente est un préalable essentiel à la prévention du risque d'exposition à l'amiante.

Il convient donc de veiller au maintien du bon état de conservation des matériaux et produits contenant de l'amiante afin de remédier au plus tôt aux situations d'usure anormale ou de dégradation.

Il conviendra de limiter autant que possible les interventions sur les matériaux et produits contenant de l'amiante qui ont été repérés et de faire appel aux professionnels qualifiés, notamment dans le cas de retrait ou de confinement de ce type de matériau ou produit.

Enfin, les déchets contenant de l'amiante doivent être éliminés dans des conditions strictes.

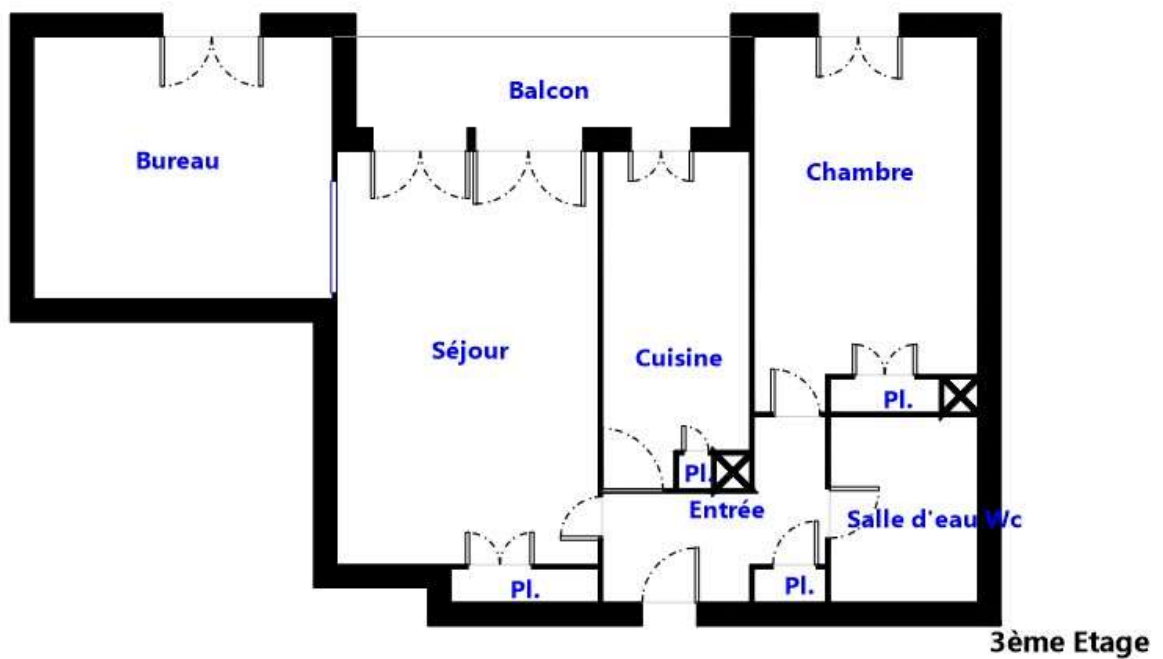
Renseignez-vous auprès de votre mairie ou de votre préfecture. Pour connaître les centres d'élimination près de chez vous, consultez la base de données « déchets » gérée par l'ADEME, directement accessible sur le site internet www.sinoe.org.

Sommaire des annexes

7 Annexes

- 7.1 Schéma de repérage
- 7.2 Rapports d'essais
- 7.3 Grilles réglementaires d'évaluation de l'état de conservation des matériaux et produits contenant de l'amiante
- 7.4 Conséquences réglementaires et recommandations
- 7.5 Documents annexés au présent rapport

7.1 - Annexe - Schéma de repérage* / Plan de situation / Plan cadastral / Photos



* Schéma non-côté et non contractuel établi par l'opérateur

7.2 - Annexe - Rapports d'essais

Identification des prélèvements :

Identifiant et prélèvement	Localisation	Composant de la construction	Parties du composant	Description
-	-	-	-	-

Copie des rapports d'essais :

Aucun rapport d'essai n'a été fourni ou n'est disponible

7.3 - Annexe - Evaluation de l'état de conservation des matériaux et produits contenant de l'amiante

Grilles d'évaluation de l'état de conservation des matériaux ou produit de la liste A

Aucune évaluation n'a été réalisée

Critères d'évaluation de l'état de conservation des matériaux ou produit de la liste A

1. Classification des différents degrés d'exposition du produit aux circulations d'air

Fort	Moyen	Faible
<p>1° Il n'existe pas de système spécifique de ventilation, la pièce ou la zone homogène évaluée est ventilée par ouverture des fenêtres. ou</p> <p>2° Le faux plafond se trouve dans un local qui présente une (ou plusieurs) façade(s) ouverte(s) sur l'extérieur susceptible(s) de créer des situations à forts courants d'air, ou</p> <p>3° Il existe un système de ventilation par insufflation d'air dans le local et l'orientation du jet d'air est telle que celui-ci affecte directement le faux plafond contenant de l'amiante.</p>	<p>1° Il existe un système de ventilation par insufflation d'air dans le local et l'orientation du jet est telle que celui-ci n'affecte pas directement le faux plafond contenant de l'amiante,</p> <p>ou</p> <p>2° Il existe un système de ventilation avec reprise(s) d'air au niveau du faux plafond (système de ventilation à double flux).</p>	<p>1° Il n'existe ni ouvrant ni système de ventilation spécifique dans la pièce ou la zone évaluée,</p> <p>ou</p> <p>2° Il existe dans la pièce ou la zone évaluée, un système de ventilation par extraction dont la reprise d'air est éloignée du faux plafond contenant de l'amiante.</p>

2. Classification des différents degrés d'exposition du produit aux chocs et vibrations

Fort	Moyen	Faible
<p>L'exposition du produit aux chocs et vibrations sera considérée comme forte dans les situations où l'activité dans le local ou à l'extérieur engendre des vibrations, ou rend possible les chocs directs avec le faux plafond contenant de l'amiante (ex : hall industriel, gymnase, discothèque...).</p>	<p>L'exposition du produit aux chocs et vibrations sera considérée comme moyenne dans les situations où le faux plafond contenant de l'amiante n'est pas exposé aux dommages mécaniques mais se trouve dans un lieu très fréquenté (ex : supermarché, piscine, théâtre,...).</p>	<p>L'exposition du produit aux chocs et vibrations sera considérée comme faible dans les situations où le faux plafond contenant de l'amiante n'est pas exposé aux dommages mécaniques, n'est pas susceptible d'être dégradé par les occupants ou se trouve dans un local utilisé à des activités tertiaires passives.</p>

Grilles d'évaluation de l'état de conservation des matériaux ou produit de la liste B

Aucune évaluation n'a été réalisée

Critères d'évaluation de l'état de conservation des matériaux ou produit de la liste B

1. Classification des niveaux de risque de dégradation ou d'extension de la dégradation du matériau.

Risque faible de dégradation ou d'extension de dégradation	Risque de dégradation ou d'extension à terme de la dégradation	Risque de dégradation ou d'extension rapide de la dégradation
L'environnement du matériau contenant de l'amiante ne présente pas ou très peu de risque pouvant entraîner à terme, une dégradation ou une extension de la dégradation du matériau.	L'environnement du matériau contenant de l'amiante présente un risque pouvant entraîner à terme, une dégradation ou une extension de la dégradation du matériau.	L'environnement du matériau contenant de l'amiante présente un risque important pouvant entraîner rapidement, une dégradation ou une extension de la dégradation du matériau.

Légende : EP = évaluation périodique ; AC1 = action corrective de premier niveau ; AC2 = action corrective de second niveau.

L'évaluation du risque de dégradation lié à l'environnement du matériau ou produit prend en compte :

- Les agressions physiques intrinsèques au local (ventilation, humidité, etc...) selon que le risque est probable ou avéré ;
- La sollicitation des matériaux ou produits liée à l'activité des locaux, selon qu'elle est exceptionnelle/faible ou quotidienne/forte.

Elle ne prend pas en compte certains facteurs fluctuants d'aggravation de la dégradation des produits et matériaux, comme la fréquence d'occupation du local, la présence d'animaux nuisibles, l'usage réel des locaux, un défaut d'entretien des équipements, etc...

7.4 - Annexe - Conséquences réglementaires et recommandations

Conséquences réglementaires suivant l'état de conservation des matériaux ou produit de la liste A

Article R1334-27 : En fonction du résultat du diagnostic obtenu à partir de la grille d'évaluation de l'arrêté du 12 décembre 2012, le propriétaire met en œuvre les préconisations mentionnées à l'article R1334-20 selon les modalités suivantes :

Score 1 – L'évaluation périodique de l'état de conservation de ces matériaux et produits de la liste A contenant de l'amiante est effectué dans un délai maximal de trois ans à compter de la date de remise au propriétaire du rapport de repérage ou des résultats de la dernière évaluation de l'état de conservation, ou à l'occasion de toute modification substantielle de l'ouvrage et de son usage. La personne ayant réalisé cette évaluation en remet les résultats au propriétaire contre accusé de réception.

Score 2 – La mesure d'empoussièrement dans l'air est effectuée dans les conditions définies à l'article R1334-25, dans un délai de trois mois à compter de la date de remise au propriétaire du rapport de repérage ou des résultats de la dernière évaluation de l'état de conservation. L'organisme qui réalise les prélèvements d'air remet les résultats des mesures d'empoussièrement au propriétaire contre accusé de réception.

Score 3 – Les travaux de confinement ou de retrait de l'amiante sont mis en œuvre selon les modalités prévues à l'article R. 1334-29.

Article R1334-28 : Si le niveau d'empoussièrement mesuré dans l'air en application de l'article R1334-27 est inférieur ou égal à la valeur de cinq fibres par litre, le propriétaire fait procéder à l'évaluation périodique de l'état de conservation des matériaux et produits de la liste A contenant de l'amiante prévue à l'article R1334-20, dans un délai maximal de trois ans à compter de la date de remise des résultats des mesures d'empoussièrement ou à l'occasion de toute modification substantielle de l'ouvrage ou de son usage.

Si le niveau d'empoussièrement mesuré dans l'air en application de l'article R1334-27 est supérieur à cinq fibres par litre, le propriétaire fait procéder à des travaux de confinement ou de retrait de l'amiante, selon les modalités prévues à l'article R1334-29.

Article R1334-29 : Les travaux précités doivent être achevés dans un délai de trente-six mois à compter de la date à laquelle sont remis au propriétaire le rapport de repérage ou les résultats des mesures d'empoussièrement ou de la dernière évaluation de l'état de conservation.

Pendant la période précédant les travaux, des mesures conservatoires appropriées doivent être mises en œuvre afin de réduire l'exposition des occupants et de la maintenir au niveau le plus bas possible, et dans tous les cas à un niveau d'empoussièrement inférieur à cinq fibres par litre. Les mesures conservatoires ne doivent conduire à aucune sollicitation des matériaux et produits concernés par les travaux.

Le propriétaire informe le préfet du département du lieu d'implantation de l'immeuble concerné, dans un délai de deux mois à compter de la date à laquelle sont remis le rapport de repérage ou les résultats des mesures d'empoussièrement ou de la dernière évaluation de l'état de conservation, des mesures conservatoires mises en œuvre, et, dans un délai de douze mois, des travaux à réaliser et de l'échéancier proposé.

Article R.1334-29-3 :

I) A l'issue des travaux de retrait ou de confinement de matériaux et produits de la liste A mentionnés à l'article R.1334-29, le propriétaire fait procéder par une personne mentionnée au premier alinéa de l'article R.1334-23, avant toute restitution des locaux traités, à un examen visuel de l'état des surfaces traitées. Il fait également procéder, dans les conditions définies à l'article R.1334-25, à une mesure du niveau d'empoussièrement dans l'air après démantèlement du dispositif de confinement. Ce niveau doit être inférieur ou égal à cinq fibres par litre.

II) Si les travaux ne conduisent pas au retrait total des matériaux et produits de la liste A contenant de l'amiante, il est procédé à une évaluation périodique de l'état de conservation de ces matériaux et produits résiduels dans les conditions prévues par l'arrêté mentionné à l'article R.1334-20, dans un délai maximal de trois ans à compter de la date à laquelle sont remis les résultats du contrôle ou à l'occasion de toute modification substantielle de l'ouvrage ou de son usage.

III) Lorsque des travaux de retrait ou de confinement de matériaux et produits de la liste B contenant de l'amiante sont effectués à l'intérieur de bâtiment occupés ou fréquentés, le propriétaire fait procéder, avant toute restitution des locaux traités, à l'examen visuel et à la mesure d'empoussièrement dans l'air mentionnée au premier alinéa du présent article.

Détail des préconisations suivant l'état de conservation des matériaux ou produit de la liste B

1. Réalisation d'une « évaluation périodique », lorsque le type de matériau ou produit contenant de l'amiante, la nature et l'étendue des dégradations qu'il présente et l'évaluation du risque de dégradation ne conduisent pas à conclure à la nécessité d'une action de protection immédiate sur le matériau ou produit, consistant à :
 - a) Contrôler périodiquement que l'état de dégradation des matériaux et produits concernés ne s'aggrave pas et, le cas échéant, que leur protection demeure en bon état de conservation ;
 - b) Rechercher, le cas échéant, les causes de dégradation et prendre les mesures appropriées pour les supprimer.

2. Réalisation d'une « action corrective de premier niveau », lorsque le type de matériau ou produit contenant de l'amiante, la nature et l'étendue des dégradations et l'évaluation du risque de dégradation conduisent à conclure à la nécessité d'une action de remise en état limitée au remplacement, au recouvrement ou à la protection des seuls éléments dégradés, consistant à :
 - a) Rechercher les causes de la dégradation et définir les mesures correctives appropriées pour les supprimer ; b) Procéder à la mise en œuvre de ces mesures correctives afin d'éviter toute nouvelle dégradation et, dans l'attente, prendre les mesures de protection appropriées afin de limiter le risque de dispersion des fibres d'amiante ;
 - c) Veiller à ce que les modifications apportées ne soient pas de nature à aggraver l'état des autres matériaux et produits contenant de l'amiante restant accessibles dans la même zone ;
 - d) Contrôler périodiquement que les autres matériaux et produits restant accessibles ainsi que, le cas échéant, leur protection demeurent en bon état de conservation.Il est rappelé l'obligation de faire appel à une entreprise certifiée pour le retrait ou le confinement.

3. Réalisation d'une « action corrective de second niveau », qui concerne l'ensemble d'une zone, de telle sorte que le matériau ou produit ne soit plus soumis à aucune agression ni dégradation, consistant à :
 - a) Prendre, tant que les mesures mentionnées au c (paragraphe suivant) n'ont pas été mises en place, les mesures conservatoires appropriées pour limiter le risque de dégradation et la dispersion des fibres d'amiante. Cela peut consister à adapter, voire condamner l'usage des locaux concernés afin d'éviter toute exposition et toute dégradation du matériau ou produit contenant de l'amiante.
Durant les mesures conservatoires, et afin de vérifier que celles-ci sont adaptées, une mesure d'empoussièrement est réalisée, conformément aux dispositions du code de la santé publique ;
 - b) Procéder à une analyse de risque complémentaire, afin de définir les mesures de protection ou de retrait les plus adaptées, prenant en compte l'intégralité des matériaux et produits contenant de l'amiante dans la zone concernée ;
 - c) Mettre en œuvre les mesures de protection ou de retrait définies par l'analyse de risque ;
 - d) Contrôler périodiquement que les autres matériaux et produits restant accessibles, ainsi que leur protection, demeurent en bon état de conservation.En fonction des situations particulières rencontrées lors de l'évaluation de l'état de conservation, des compléments et précisions à ces recommandations sont susceptibles d'être apportées.


Montants des garanties

NATURE DES GARANTIES	LIMITES DES GARANTIES
Tous dommages corporels, matériels et immatériels consécutifs confondus (autres que ceux visés au paragraphe « Autres garanties » ci-après)	9 000 000 € par année d'assurance
Dont :	
• Dommages corporels	9 000 000 € par année d'assurance
• Dommages matériels et immatériels consécutifs confondus	1 200 000 € par année d'assurance
Autres garanties	
Atteinte accidentelle à l'environnement (tous dommages confondus) (article 3.1 des conditions générales)	750 000 € par année d'assurance
Responsabilité civile professionnelle (tous dommages confondus)	500 000 € par année d'assurance dont 300 000 € par sinistre
Dommages immatériels non consécutifs autres que ceux visés par l'obligation d'assurance (article 3.2 des conditions générales)	150 000 € par année d'assurance
Dommages aux biens confiés (selon extension aux conditions particulières)	150 000 € par sinistre
Reconstitution de documents/médias confiés (selon extension aux conditions particulières)	30 000 € par sinistre

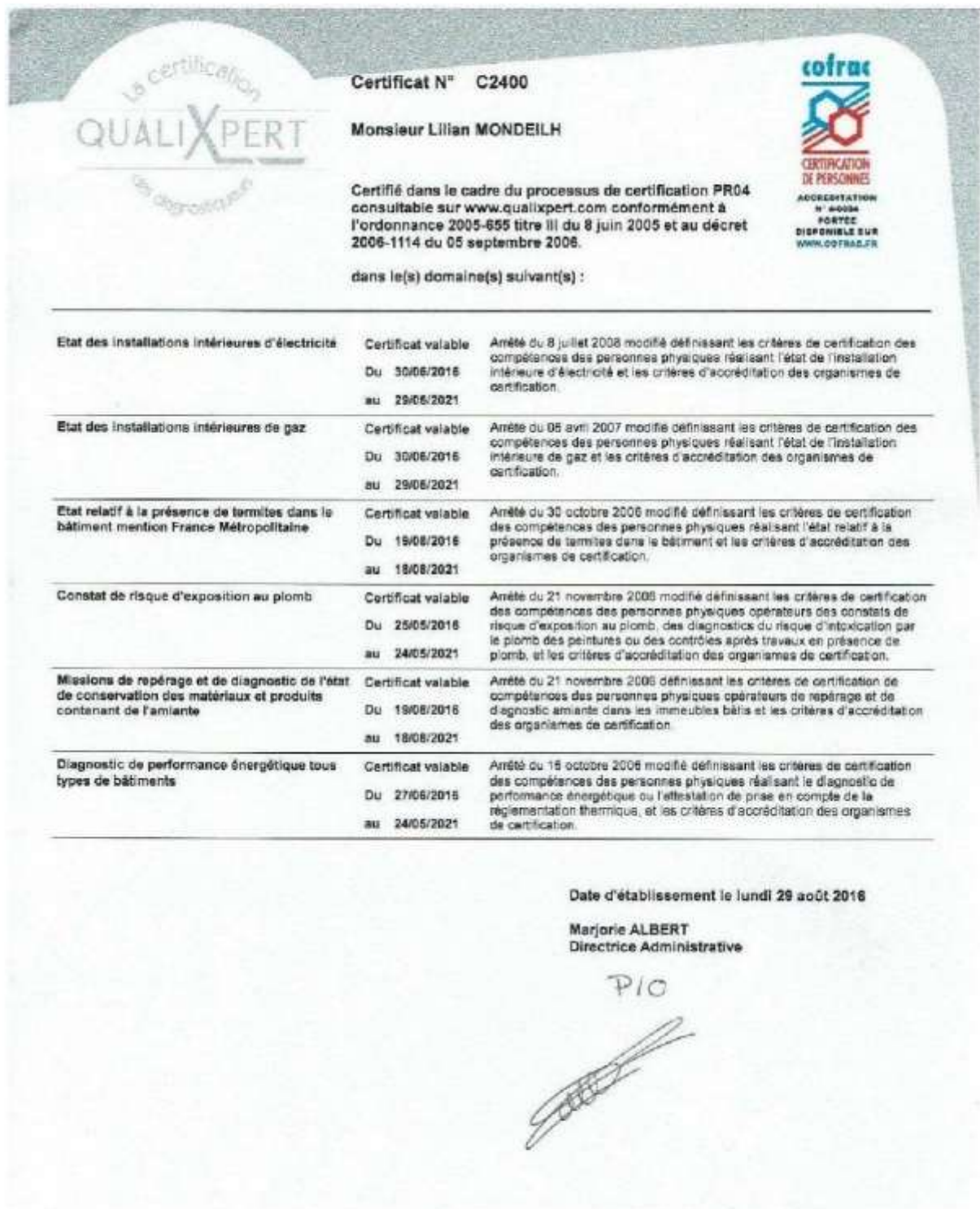
La présente attestation ne peut engager l'Assureur au-delà des limites et conditions du contrat auquel elle se réfère.

La présente attestation est valable pour la période du **01/09/2019** au **01/09/2020** sous réserve des possibilités de suspension ou de résiliation en cours d'année d'assurance pour les cas prévus par le Code des Assurances ou le contrat.

Fait à **TARBES** le 29 août 2019.
Pour la société :



7.5 - Annexe – Certifications du technicien



7.5 - Annexe – Ordre de mission

Numéro de dossier : ASSOCIATION-DIOCESAI-19-09-4129

ORDRE DE MISSION

AdresseAdresse : **1 RUE DU TEMPLE 65200 BAGNERES DE BIGORRE**Type de logement : **Appartement T3**Numéro de lots : **Parcelle numéro 644,**RDV le ; **25/09/2019 à 10 h 15**avec : **MONDEILH LILIAN** technicien certifié**Objet de la mission**

- | | |
|---|--|
| <input type="checkbox"/> Amiante (DTA) | <input checked="" type="checkbox"/> Electricité |
| <input checked="" type="checkbox"/> Amiante avant-Vente | <input type="checkbox"/> Installation gaz |
| <input type="checkbox"/> Amiante Location (DAPP) | <input checked="" type="checkbox"/> Mesurage (Loi Carrez) |
| <input checked="" type="checkbox"/> Energie DPE | <input type="checkbox"/> Mesurage (Loi Boutin) |
| <input type="checkbox"/> Plomb (CREP) | <input checked="" type="checkbox"/> Etat des risques et pollutions (ERP) |
| <input checked="" type="checkbox"/> Termites | <input type="checkbox"/> Radon |

Donneur d'ordre

Autre

Nom / Société : **M. MOREAU CHRISTOPHE**

Adresse : , -

Téléphone : **0624655009** / Mail : **christophe.moreau@lourdes-france.com****Propriétaire**Nom / Société : **ASSOCIATION-DIOCESAINE DE TARBES ET LOURDES**Adresse : **51 RUE DE TRAYNES - 65000 TARBES**Tel : / Mail : **christophe.moreau@lourdes-france.com****Montant du devis ;****346,50 € TTC (hors analyse(s) éventuelles(s))**

Signature du représentant :




Diagnostics immobiliers
Contrôles - Expertises
Béarn - Bigorre - Aure - Louron

Agence Bigorre 34 Av Lagardère - Lourdes
 05.62.42.03.15 / bigorre@ab-diagnostics.fr

Agence Béarn 181 Bd de la paix - Pau
 05.59.02.28.24 / bearn@ab-diagnostics.fr

Diagnostic de performance énergétique logement (6.1)

<p>N° : ASSOCIATION-DIOCESAI-19-09-4129 Valable jusqu'au : 24/09/2029 Type de bâtiment : Habitation (parties privatives d'immeuble collectif) Année de construction : ... 1975 - 1977 Surface habitable : 60,74 m² Adresse : 1 RUE DU TEMPLE (Etage 3, N° de lot :) 65200 BAGNERES DE BIGORRE</p>	<p>Date (visite) : 25/09/2019 Diagnostiqueur : .MONDEILH LILIAN Certification : LCC QUALIXPERT n°C2400 obtenue le 27/06/2016 Signature : </p>
<p>Propriétaire : Nom : ASSOCIATION-DIOCESAINE DE TARBES ET LOURDES Adresse : 51 RUE DE TRAYNES 65000 TARBES</p>	<p>Propriétaire des installations communes (s'il y a lieu) : Nom : Adresse :</p>

Consommations annuelles par énergie

Obtenues par la méthode 3CL-DPE, version 1.3, estimées à l'immeuble / au logement, prix moyens des énergies indexés au 15 Août 2015

	Consommations en énergies finales	Consommations en énergie primaire	Frais annuels d'énergie
	détail par énergie et par usage en kWh _{EF}	détail par énergie et par usage en kWh _{EP}	
Chauffage	Electricité : 7 846 kWh _{EF}	20 242 kWh _{EP}	1 084 €
Eau chaude sanitaire	Electricité : 2 132 kWh _{EF}	5 500 kWh _{EP}	234 €
Refroidissement	-	-	-
Consommation d'énergie pour les usages recensés	Electricité : 9 978 kWh _{EF}	25 742 kWh _{EP}	1 442 € (dont abonnement: 124 €)

Consommations énergétiques

(En énergie primaire)

Pour le chauffage, la production d'eau chaude sanitaire et le refroidissement

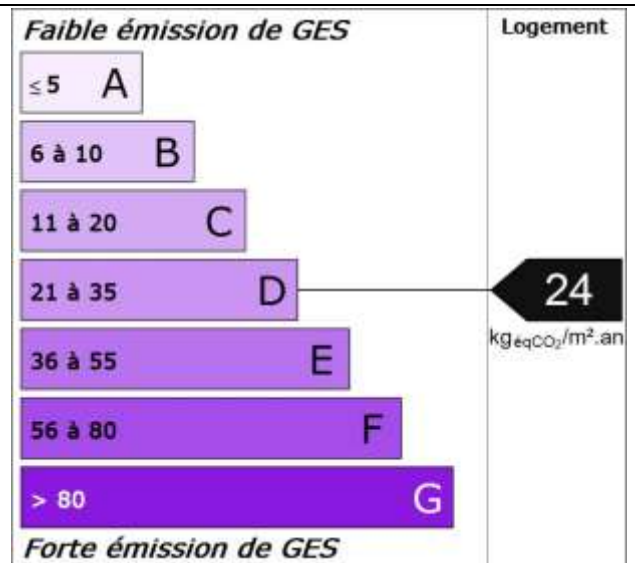
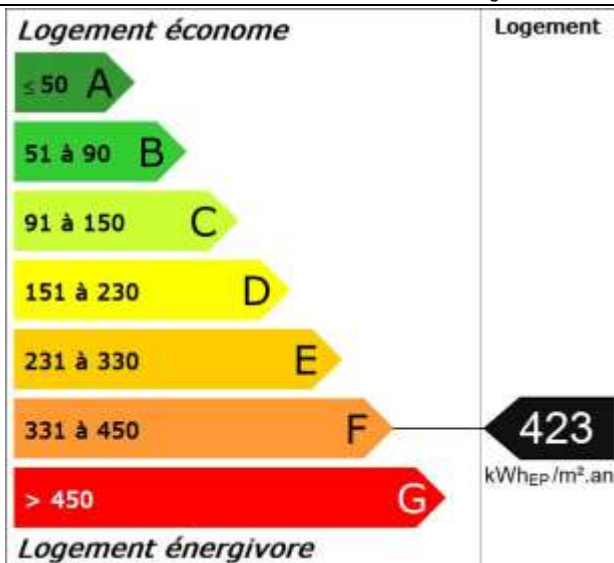
Émissions de gaz à effet de serre

(GES)

Pour le chauffage, la production d'eau chaude sanitaire et le refroidissement

Consommation conventionnelle : **423 kWh_{EP}/m².an**
 sur la base d'estimations à l'immeuble / au logement

Estimation des émissions : **24 kg_{eqCO2}/m².an**



Descriptif du logement et de ses équipements

Logement	Chauffage et refroidissement	Eau chaude sanitaire, ventilation
Murs : Mur double avec lame d'air d'épaisseur 30 cm donnant sur l'extérieur avec isolation intérieure Mur double avec lame d'air d'épaisseur 30 cm non isolé donnant sur l'extérieur Béton banché d'épaisseur 20 cm ou moins non isolé donnant sur des circulations communes avec ouverture directe sur l'extérieur	Système de chauffage : Convecteurs électriques (anciens) (système individuel)	Système de production d'ECS : Chauffe-eau électrique installé il y a plus de 15 ans (contenance 150 L) (système individuel)
Toiture : Dalle béton non isolée donnant sur un local chauffé		
Menuiseries : Porte(s) bois opaque pleine Fenêtres battantes bois, double vitrage avec lame d'air 8 mm et volets roulants bois Portes-fenêtres battantes avec soubassement bois, double vitrage avec lame d'air 8 mm et volets roulants bois	Système de refroidissement : Néant	Système de ventilation : VMC SF Auto réglable avant 82
Plancher bas : Dalle béton non isolée donnant sur un local chauffé	Rapport d'entretien ou d'inspection des chaudières joint : Néant	
Énergies renouvelables		Quantité d'énergie d'origine renouvelable : 0 kWh _{EP} /m ² .an
Type d'équipements présents utilisant des énergies renouvelables : Néant		

Pourquoi un diagnostic

- Pour informer le futur locataire ou acheteur ;
- Pour comparer différents logements entre eux ;
- Pour inciter à effectuer des travaux d'économie d'énergie et contribuer à la réduction des émissions de gaz à effet de serre.

Consommation conventionnelle

Ces consommations sont dites conventionnelles car calculées pour des conditions d'usage fixées (on considère que les occupants les utilisent suivant des conditions standard), et pour des conditions climatiques moyennes du lieu.

Il peut donc apparaître des divergences importantes entre les factures d'énergie que vous payez et la consommation conventionnelle pour plusieurs raisons : suivant la rigueur de l'hiver ou le comportement réellement constaté des occupants, qui peuvent s'écarter fortement de celui choisi dans les conditions standard.

Conditions standard

Les conditions standard portent sur le mode de chauffage (températures de chauffe respectives de jour et de nuit, périodes de vacance du logement), le nombre d'occupants et leur consommation d'eau chaude, la rigueur du climat local (température de l'air et de l'eau potable à l'extérieur, durée et intensité de l'ensoleillement). Ces conditions standard servent d'hypothèses de base aux méthodes de calcul. Certains de ces paramètres font l'objet de conventions unifiées entre les méthodes de calcul.

Constitution des étiquettes

La consommation conventionnelle indiquée sur l'étiquette énergie est obtenue en déduisant de la consommation d'énergie calculée, la consommation d'énergie issue éventuellement d'installations solaires thermiques ou pour le solaire photovoltaïque, la partie d'énergie photovoltaïque utilisée dans la partie privative du lot.

Énergie finale et énergie primaire

L'énergie finale est l'énergie que vous utilisez chez vous (gaz, électricité, fioul domestique, bois, etc.). Pour que vous disposiez de ces énergies, il aura fallu les extraire, les distribuer, les stocker, les produire, et donc dépenser plus d'énergie que celle que vous utilisez en bout de course.

L'énergie primaire est le total de toutes ces énergies consommées.

Usages recensés

Dans les cas où une méthode de calcul est utilisée, elle ne relève pas l'ensemble des consommations d'énergie, mais seulement celles nécessaires pour le chauffage, la production d'eau chaude sanitaire et le refroidissement du logement.

Certaines consommations comme l'éclairage, la cuisson ou l'électroménager ne sont pas comptabilisées dans les étiquettes énergie et climat des bâtiments.

Variations des conventions de calcul et des prix de l'énergie

Le calcul des consommations et des frais d'énergie fait intervenir des valeurs qui varient sensiblement dans le temps.

La mention « prix de l'énergie en date du... » indique la date de l'arrêté en vigueur au moment de l'établissement du diagnostic. Elle reflète les prix moyens des énergies que l'Observatoire de l'Énergie constate au niveau national.

Énergies renouvelables

Elles figurent sur cette page de manière séparée. Seules sont estimées les quantités d'énergie renouvelable produite par les équipements installés à demeure.

AB Diagnostics

Diagnostic de performance énergétique (6.1) n° ASSOCIATION-DIOCESAI-19-09-4129

**Conseils pour un bon usage**

En complément de l'amélioration de son logement (voir page suivante), il existe une multitude de mesures non coûteuses ou très peu coûteuses permettant d'économiser de l'énergie et de réduire les émissions de gaz à effet de serre. Ces mesures concernent le chauffage, l'eau chaude sanitaire et le confort d'été.

Chauffage

- Réglez et programmez : La régulation vise à maintenir la température à une valeur constante, réglez le thermostat à 19 °C ; quant à la programmation, elle permet de faire varier cette température de consigne en fonction des besoins et de l'occupation du logement. On recommande ainsi de couper le chauffage durant l'inoccupation des pièces ou lorsque les besoins de confort sont limités. Toutefois, pour assurer une remontée rapide en température, on dispose d'un contrôle de la température réduite que l'on règle généralement à quelques 3 à 4 degrés inférieurs à la température de confort pour les absences courtes. Lorsque l'absence est prolongée, on conseille une température "hors gel" fixée aux environs de 8°C. Le programmeur assure automatiquement cette tâche.
- Réduisez le chauffage d'un degré, vous économiserez de 5 à 10 % d'énergie.
- Éteignez le chauffage quand les fenêtres sont ouvertes.
- Fermez les volets et/ou tirez les rideaux dans chaque pièce pendant la nuit.
- Ne placez pas de meubles devant les émetteurs de chaleur (radiateurs, convecteurs,...), cela nuit à la bonne diffusion de la chaleur.

Eau chaude sanitaire

- Arrêtez le chauffe-eau pendant les périodes d'inoccupation (départs en congés,...) pour limiter les pertes inutiles.
- Préférez les mitigeurs thermostatiques aux mélangeurs.

Aération

Si votre logement fonctionne en ventilation naturelle :

- Une bonne aération permet de renouveler l'air intérieur et d'éviter la dégradation du bâti par l'humidité.

- Il est conseillé d'aérer quotidiennement le logement en ouvrant les fenêtres en grand sur une courte durée et de nettoyer régulièrement les grilles d'entrée d'air et les bouches d'extraction s'il y a lieu.
- Ne bouchez pas les entrées d'air, sinon vous pourriez mettre votre santé en danger. Si elles vous gênent, faites appel à un professionnel.

Si votre logement fonctionne avec une ventilation mécanique contrôlée :

- Aérez périodiquement le logement.

Confort d'été

- Utilisez les stores et les volets pour limiter les apports solaires dans la maison le jour.
- Ouvrez les fenêtres en créant un courant d'air, la nuit pour rafraîchir.

Autres usages**Éclairage :**

- Optez pour des lampes basse consommation (fluocompactes ou fluorescentes).
- Évitez les lampes qui consomment beaucoup trop d'énergie, comme les lampes à incandescence ou les lampes halogènes.
- Nettoyez les lampes et les luminaires (abat-jour, vasques...) ; poussiéreux, ils peuvent perdre jusqu'à 40 % de leur efficacité lumineuse.

Bureautique / audiovisuel :

- Éteignez ou débranchez les appareils ne fonctionnant que quelques heures par jour (téléviseurs, magnétoscopes,...). En mode veille, ils consomment inutilement et augmentent votre facture d'électricité.

Électroménager (cuisson, réfrigération,...) :

- Optez pour les appareils de classe A ou supérieure (A+, A++,...).

Recommandations d'amélioration énergétique

Sont présentées dans le tableau suivant quelques mesures visant à réduire vos consommations d'énergie. Les consommations, économies, efforts et retours sur investissement proposés ici sont donnés à titre indicatif et séparément les uns des autres.

Certains coûts d'investissement additionnels éventuels (travaux de finition, etc.) ne sont pas pris en compte. Ces valeurs devront impérativement être complétées avant réalisation des travaux par des devis d'entreprises. Enfin, il est à noter que certaines aides fiscales peuvent minimiser les coûts moyens annoncés (subventions, crédit d'impôt, etc.). La TVA est comptée au taux en vigueur.

Mesures d'amélioration	Nouvelle conso. Conventionnelle	Effort d'investissement*	Économies	Rapidité du retour sur investissement*	Crédit d'impôt
Isolation des murs par l'intérieur Recommandation : Envisager une isolation des murs par l'intérieur. Détail : Pour bénéficier du crédit d'impôts, il faut atteindre une résistance thermique supérieure à 3,7 m ² .K/W.	395	€€	*	◆◆◆◆	30%
Installation d'un programmateur Recommandation : Envisager la mise en place d'une horloge de programmation pour le système de chauffage. Détail : On choisira de préférence un programmateur simple d'emploi. Il existe des thermostats à commande radio pour éviter les câbles de liaison et certains ont une commande téléphonique intégrée pour un pilotage à distance.	408	€€€	*	◆	30%
Remplacement convecteurs par panneaux rayonnants Recommandation : Remplacement des convecteurs par des panneaux rayonnants au minimum dans les pièces principales. Détail : Choisir des appareils classés « NF électrique performance catégorie C » et veiller à les installer de manière à ce qu'aucun meuble ne vienne gêner la diffusion de la chaleur ni à les encastrer dans un coffre pour les masquer.	392	€€€	**	◆◆	-
Remplacement de l'ECS existant par un ECS thermodynamique Recommandation : Lors du remplacement envisager un équipement performant type ECS thermodynamique. Détail : Remplacer par un ballon type NFB (qui garantit un bon niveau d'isolation du ballon) ou chauffe-eau thermodynamique. Un ballon vertical est plus performant qu'un ballon horizontal. Il est recommandé de régler la température à 55°C et de le faire fonctionner de préférence pendant les heures creuses. Pendant les périodes d'inoccupation importante, vous pouvez arrêter le système de chaude sanitaire et faire une remise en température si possible à plus de 60°C avant usage.	371	€€€	**	◆	-

* Calculé sans tenir compte d'un éventuel crédit d'impôt

Légende		
Économies	Effort d'investissement	Rapidité du retour sur investissement
* : moins de 100 € TTC/an	€ : moins de 200 € TTC	◆◆◆◆ : moins de 5 ans
** : de 100 à 200 € TTC/an	€€ : de 200 à 1000 € TTC	◆◆◆ : de 5 à 10 ans
*** : de 200 à 300 € TTC/an	€€€ : de 1000 à 5000 € TTC	◆◆ : de 10 à 15 ans
**** : plus de 300 € TTC/an	€€€€ : plus de 5000 € TTC	◆ : plus de 15 ans

Commentaires

Néant

Références réglementaires et logiciel utilisés : Article L134-4-2 du CCH et décret n° 2011-807 du 5 juillet 2011 relatif à la transmission des diagnostics de performance énergétique à l'Agence de l'environnement et de la maîtrise de l'énergie, arrêté du 27 janvier 2012 relatif à l'utilisation réglementaire des logiciels pour l'élaboration des diagnostics de performance énergétique, arrêté du 17 octobre 2012, arrêté du 1er décembre 2015, 22 mars 2017, arrêtés du 8 février 2012, décret 2006-1653, 2006-1114, 2008-1175 ; Ordonnance 2005-655 art L271-4 à 6 ; Loi 2004-1334 art L134-1 à 5 ; décret 2006-1147 art R.134-1 à 5 du CCH et loi grenelle 2 n°2010-786 du juillet 2010. Logiciel utilisé : LICIEL Diagnostics v4.

Les travaux sont à réaliser par un professionnel qualifié.


Pour aller plus loin, il existe des points info-énergie : http://www.ademe.fr/particuliers/PIE/liste_eie.asp

Vous pouvez peut-être bénéficier d'un crédit d'impôt pour réduire le prix d'achat des fournitures, pensez-y !

www.impots.gouv.fr

Pour plus d'informations : www.developpement-durable.gouv.fr ou www.ademe.fr

Nota : Le présent rapport est établi par une personne dont les compétences sont certifiées par **LCC QUALIXPERT - 17 rue Borrel 81100 CASTRES (détail sur www.cofrac.fr programme n°4-4-11)**




La certification
QUALIXPERT
des diagnosticiens

Certificat N° C2400

Monsieur Lilian MONDEILH

Certifié dans le cadre du processus de certification PR04 consultable sur www.qualixpert.com conformément à l'ordonnance 2005-655 titre III du 8 juin 2005 et au décret 2006-1114 du 05 septembre 2006.

dans le(s) domaine(s) suivant(s) :




cofrac
CERTIFICATION DE PERSONNES
ACCREDITATION N° 4004
PORTÉE DISPONIBLE SUR
WWW.COFRAC.FR

Etat des installations intérieures d'électricité	Certificat valable Du 30/06/2016 au 29/06/2021	Arrêté du 8 juillet 2008 modifié définissant les critères de certification des compétences des personnes physiques réalisant l'état de l'installation intérieure d'électricité et les critères d'accréditation des organismes de certification.
Etat des installations intérieures de gaz	Certificat valable Du 30/06/2016 au 29/06/2021	Arrêté du 05 avril 2007 modifié définissant les critères de certification des compétences des personnes physiques réalisant l'état de l'installation intérieure de gaz et les critères d'accréditation des organismes de certification.
Etat relatif à la présence de termites dans le bâtiment mention France Métropolitaine	Certificat valable Du 19/08/2016 au 18/08/2021	Arrêté du 30 octobre 2006 modifié définissant les critères de certification des compétences des personnes physiques réalisant l'état relatif à la présence de termites dans le bâtiment et les critères d'accréditation des organismes de certification.
Constat de risque d'exposition au plomb	Certificat valable Du 25/05/2016 au 24/05/2021	Arrêté du 21 novembre 2006 modifié définissant les critères de certification des compétences des personnes physiques opérateurs des constats de risque d'exposition au plomb, des diagnostics du risque d'intoxication par le plomb des peintures ou des contrôles après travaux en présence de plomb, et les critères d'accréditation des organismes de certification.
Missions de repérage et de diagnostic de l'état de conservation des matériaux et produits contenant de l'amiante	Certificat valable Du 19/08/2016 au 18/08/2021	Arrêté du 21 novembre 2006 définissant les critères de certification de compétences des personnes physiques opérateurs de repérage et de diagnostic amiante dans les immeubles bâtis et les critères d'accréditation des organismes de certification.
Diagnostic de performance énergétique tous types de bâtiments	Certificat valable Du 27/06/2016 au 24/05/2021	Arrêté du 16 octobre 2006 modifié définissant les critères de certification des compétences des personnes physiques réalisant le diagnostic de performance énergétique ou l'attestation de prise en compte de la réglementation thermique, et les critères d'accréditation des organismes de certification.

Date d'établissement le **lundi 29 août 2016**

Marjorie ALBERT
Directrice Administrative

P10



Diagnostic de performance énergétique

Fiche Technique

Cette page recense les caractéristiques techniques du bien diagnostiqué renseignées par le diagnostiqueur dans la méthode de calcul pour en évaluer la consommation énergétique.

En cas de problème, contactez la personne ayant réalisé ce document ou l'organisme certificateur qui l'a certifiée (diagnostiqueurs.application.developpement-durable.gouv.fr).

Catégorie	Données d'entrée	Valeurs renseignées
Généralité	Département	65 Hautes Pyrénées
	Altitude	556 m
	Type de bâtiment	Appartement
	Année de construction	1975 - 1977
	Surface habitable du lot	60,74 m ²
	Nombre de niveau	1
	Hauteur moyenne sous plafond	2,5 m
	Nombre de logement du bâtiment	1
Enveloppe	Caractéristiques des murs	Mur double avec lame d'air d'épaisseur 30 cm donnant sur l'extérieur avec isolation intérieure (réalisée entre 1975 et 1977) Surface : 21,74 m ² , Donnant sur : l'extérieur, U : 1,05 W/m ² °C, b : 1 Mur double avec lame d'air d'épaisseur 30 cm non isolé donnant sur l'extérieur Surface : 9,5 m ² , Donnant sur : l'extérieur, U : 1,65 W/m ² °C, b : 1 Béton banché d'épaisseur 20 cm ou moins non isolé donnant sur des circulations communes avec ouverture directe sur l'extérieur Surface : 14 m ² , Donnant sur : des circulations communes avec ouverture directe sur l'extérieur, U : 2 W/m ² °C, b : 0,85
	Caractéristiques des planchers	Dalle béton non isolée donnant sur un local chauffé Surface : 60,74 m ² , Donnant sur : un local chauffé, U : 2 W/m ² °C, b : 0
	Caractéristiques des plafonds	Dalle béton non isolée donnant sur un local chauffé Surface : 60,74 m ² , Donnant sur : un local chauffé, U : 2 W/m ² °C, b : 0
	Caractéristiques des baies	Fenêtres battantes bois, orientées Nord, double vitrage avec lame d'air 8 mm et volets roulants bois Surface : 2,6 m ² , Orientation : Nord, Inclinaison : > 75 °, Construction : au nu intérieur, avec joints, dormants < 10cm, sans argon, Absence de masque, U _{jn} : 2,6 W/m ² °C, U _w : 3,1 W/m ² °C, b : 1
		Fenêtres battantes bois, orientées Est, double vitrage avec lame d'air 8 mm et volets roulants bois Surface : 2,6 m ² , Orientation : Est, Inclinaison : > 75 °, Construction : au nu intérieur, avec joints, dormants < 10cm, sans argon, Absence de masque, U _{jn} : 2,6 W/m ² °C, U _w : 3,1 W/m ² °C, b : 1
		Portes-fenêtres battantes avec soubassement bois, orientées Nord, double vitrage avec lame d'air 8 mm et volets roulants bois Surface : 6,16 m ² , Orientation : Nord, Inclinaison : > 75 °, Construction : au nu intérieur, avec joints, dormants < 10cm, sans argon, Baie en fond de balcon (< 1m), U _{jn} : 2,6 W/m ² °C, U _w : 3,1 W/m ² °C, b : 1
	Caractéristiques des portes	Porte(s) bois opaque pleine Surface : 1,9 m ² , U : 3,5 W/m ² °C, b : 0,85, Construction : au nu intérieur, sans joints, dormants < 10cm
Caractéristiques des ponts thermiques	Définition des ponts thermiques Liaison Mur / Porte : Psi : 0,38, Linéaire : 5,01 m, Liaison Mur / Fenêtres Nord : Psi : 0, Linéaire : 6,68 m, Liaison Mur / Fenêtres Est : Psi : 0, Linéaire : 6,68 m, Liaison Mur / Portes-fenêtres Nord : Psi : 0, Linéaire : 10 m, Liaison Mur / Portes-fenêtres Nord : Psi : 0, Linéaire : 7,2 m, Liaison Mur / Plafond : Psi : 0,46, Linéaire : 14,47 m, Liaison Mur / Plancher : Psi : 0,46, Linéaire : 14,47 m, Liaison Mur / Plafond : Psi : 0,43, Linéaire : 3,8 m, Liaison Mur / Plancher : Psi : 0,43, Linéaire : 3,8 m, Liaison Mur / Plafond : Psi : 0,43, Linéaire : 6,36 m, Liaison Mur / Plancher : Psi : 0,43, Linéaire : 6,36 m	
Système	Caractéristiques de la ventilation	VMC SF Auto réglable avant 82 Qvareq : 1,9, Smea : 2, Q4pa/m ² : 159,4, Q4pa : 159,4, Hvent : 39,2, Hperm : 3,1
	Caractéristiques du chauffage	Convecteurs électriques (anciens) (système individuel) S : 60,74 m ² , Re : 0,95, Rr : 0,96, Rd : 1, Rg : 1, Pn : 0, Fch : 0

Caractéristiques de la production d'eau chaude sanitaire	Chauffe-eau électrique installé il y a plus de 15 ans (contenance 150 L) (système individuel) BeCS : 1342, Rd : 0,9, Rg : 1, Pn : 0, lecs : 1,59, FeCS : 0, Vs : 150L , Installation : verticale, en volume chauffé contigüe
Caractéristiques de la climatisation	Néant

Explications personnalisées sur les éléments pouvant mener à des différences entre les consommations estimées et les consommations réelles :

Les principaux critères caractérisant la méthode conventionnelle sont les suivants :

- Toute la surface habitable du logement est considérée chauffée en permanence pendant la période de chauffe ;
- les besoins de chauffage sont calculés sur la base de degrés heures moyens sur 30 ans par département. Les degrés heures sont égaux à la somme, pour toutes les heures de la saison de chauffage pendant laquelle la température extérieure est inférieure à 18 °C, de la différence entre 18 °C et la température extérieure. Ils prennent en compte une inoccupation d'une semaine par an pendant la période de chauffe ainsi qu'un réduct des températures à 16 °C pendant la nuit de 22 heures à 6 heures ;
- aux 18 °C assurés par l'installation de chauffage, les apports internes (occupation, équipements électriques, éclairage, etc.) sont pris en compte à travers une contribution forfaitaire de 1 °C permettant ainsi d'atteindre la consigne de 19 °C ;
- le besoin d'ECS est forfaitisé selon la surface habitable du bâtiment et le département.

Ces caractéristiques du calcul conventionnel peuvent être responsables de différences importantes entre les consommations réelles facturées et celles calculées avec la méthode conventionnelle.

En effet, tout écart entre les hypothèses du calcul conventionnel et le scénario réel d'utilisation du bâtiment entraîne des différences au niveau des consommations. De plus, certaines caractéristiques impactant les consommations du bâtiment ne sont connues que de façon limitée (par exemple : les rendements des chaudières qui dépendent de leur dimensionnement et de leur entretien, la qualité de mise en œuvre du bâtiment, le renouvellement d'air dû à la ventilation, etc.).

Tableau récapitulatif de la méthode à utiliser pour la réalisation du DPE :

	Bâtiment à usage principal d'habitation						Bâtiment ou partie de bâtiment à usage principal autre que d'habitation
	DPE pour un immeuble ou une maison individuelle		Appartement avec système collectif de chauffage ou de production d'ECS sans comptage individuel quand un DPE a déjà été réalisé à l'immeuble	DPE non réalisé à l'immeuble		Appartement avec système collectif de chauffage ou de production d'ECS sans comptage individuel	
	Bâtiment construit avant 1948	Bâtiment construit après 1948		Bâtiment construit avant 1948	Bâtiment construit après 1948		
Calcul conventionnel		X	A partir du DPE à l'immeuble		X		
Utilisation des factures	X			X		X	X

Pour plus d'informations :

www.developpement-durable.gouv.fr rubrique performance énergétique

www.ademe.fr

Etat de l'Installation Intérieure d'Electricité

Numéro de dossier : **ASSOCIATION-DIOCESAI-19-09-4129**
Date du repérage : **25/09/2019**
Heure d'arrivée : **10 h 15**
Durée du repérage : **02 h 15**

La présente mission consiste, suivant l'arrêté du 28 septembre 2017, 10 aout 2015 et du 4 avril 2011, à établir un état de l'installation électrique, en vue d'évaluer les risques pouvant porter atteinte à la sécurité des personnes. (Application des articles L. 134-7, R134-10 et R134-11 du code de la construction et de l'habitation). En aucun cas, il ne s'agit d'un contrôle de conformité de l'installation vis-à-vis de la réglementation en vigueur.

Norme méthodologiques et modèles :

- **Arrêté du 28 septembre 2017** définissant le modèle et la méthode de réalisation de l'état de l'installation intérieure d'électricité dans les immeubles à usage d'habitation.

- D'après **la norme NF C 16-600 utilisée de manière volontaire**. Les éléments de la norme qui feront l'objet d'un conflit, d'une contradiction ou impliquant une interprétation différente des éléments équivalents cités dans l'arrêté du 28 septembre 2017 précédemment cités, seront exclus du repérage ou utilisés à titre informatif ou descriptif. On peut citer sans être exhaustif les numéros d'articles, ou les libellés d'anomalies (inexistants dans l'arrêté).

1. - Désignation et description du local d'habitation et de ses dépendances

Localisation du local d'habitation et de ses dépendances :

Type d'immeuble : **Habitation (partie privative d'immeuble)**
Adresse : **1 RUE DU TEMPLE**
Commune : **65200 BAGNERES DE BIGORRE**
Département : **Hauts-Pyrénées**
Référence cadastrale : **Section cadastrale AK, Parcelle numéro 644,**
Désignation et situation du ou des lot(s) de copropriété :

..... **Etage 3**
Périmètre de repérage : **Ensemble des parties privatives**
..... **Nb. de niveaux : 1**
Année de construction : **<1997**
Année de l'installation : **> 15 ans**
Distributeur d'électricité : **Enedis**
Parties du bien non visitées : **Néant**
Installation alimentée : **OUI**

2. - Identification du donneur d'ordre

Identité du donneur d'ordre :

Nom et prénom : **M. MOREAU CHRISTOPHE**
Adresse :

Qualité du donneur d'ordre (sur déclaration de l'intéressé) : **Autre**

Propriétaire du local d'habitation et de ses dépendances :

Nom et prénom : **ASSOCIATION-DIOCESAINE DE TARBES ET LOURDES**
Adresse : **51 RUE DE TRAYNES**
..... **65000 TARBES**

3. - Identification de l'opérateur ayant réalisé l'intervention et signé le rapport

Identité de l'opérateur de diagnostic :

Nom et prénom : **MONDEILH LILIAN**
Raison sociale et nom de l'entreprise : **SARL MOUREAUX ET FILS AB DIAG**
Adresse : **34 Avenue Francis Lagardère**
..... **65100 LOURDES**
Numéro SIRET : **82200817300012**
Désignation de la compagnie d'assurance : **AXA FRANCE IARD**
Numéro de police et date de validité : **7287144904 / 01 septembre 2020**

Le présent rapport est établi par une personne dont les compétences sont certifiées par **LCC QUALIXPERT** le **30/06/2016** jusqu'au **29/06/2021**. (Certification de compétence **C2400**)

4. – Rappel des limites du champ de réalisation de l'état de l'installation intérieure d'électricité

L'état de l'installation intérieure d'électricité porte sur l'ensemble de l'installation intérieure d'électricité à basse tension des locaux à usage d'habitation située en aval de l'appareil général de commande et de protection de cette installation. Il ne concerne pas les matériels d'utilisation amovibles, ni les circuits internes des matériels d'utilisation fixes, destinés à être reliés à l'installation électrique fixe, ni les installations de production ou de stockage par batteries d'énergie électrique du générateur jusqu'au point d'injection au réseau public de distribution d'énergie ou au point de raccordement à l'installation intérieure. Il ne concerne pas non plus les circuits de téléphonie, de télévision, de réseau informatique, de vidéophonie, de centrale d'alarme, etc., lorsqu'ils sont alimentés en régime permanent sous une tension inférieure ou égale à 50 V en courant alternatif et 120 V en courant continu. L'intervention de l'opérateur réalisant l'état de l'installation intérieure d'électricité ne porte que sur les constituants visibles, visitables, de l'installation au moment du diagnostic. Elle s'effectue sans démontage de l'installation électrique (hormis le démontage des capots des tableaux électriques lorsque cela est possible) ni destruction des isolants des câbles.

Des éléments dangereux de l'installation intérieure d'électricité peuvent ne pas être repérés, notamment :

- Les parties de l'installation électrique non visibles (incorporées dans le gros œuvre ou le second œuvre ou masquées par du mobilier) ou nécessitant un démontage ou une détérioration pour pouvoir y accéder (boîtes de connexion, conduits, plinthes, goulottes, huisseries, éléments chauffants incorporés dans la maçonnerie, luminaires des piscines plus particulièrement) ;
- Les parties non visibles ou non accessibles des tableaux électriques après démontage de leur capot ;
- Inadéquation entre le courant assigné (calibre) des dispositifs de protection contre les surintensités et la section des conducteurs sur toute la longueur des circuits ;

5. – Conclusion relative à l'évaluation des risques pouvant porter atteinte à la sécurité des personnes

- L'installation intérieure d'électricité ne comporte aucune anomalie.
- L'installation intérieure d'électricité comporte une ou des anomalies.

Anomalies avérées selon les domaines suivants :




- L'appareil général de commande et de protection et de son accessibilité.
- Dispositif de protection différentiel à l'origine de l'installation / Prise de terre et installation de mise à la terre.
- Dispositif de protection contre les surintensités adapté à la section des conducteurs, sur chaque circuit.
- La liaison équipotentielle et installation électrique adaptées aux conditions particulières des locaux contenant une douche ou une baignoire.
- Matériels électriques présentant des risques de contacts directs avec des éléments sous tension - Protection mécanique des conducteurs.
- Matériels électriques vétustes, inadaptés à l'usage.

Anomalies relatives aux installations particulières

- Appareils d'utilisation situés dans des parties communes et alimentés depuis la partie privative ou inversement.
- Piscine privée, ou bassin de fontaine

Informations complémentaires

- Socles de prise de courant, dispositif à courant différentiel résiduel à haute sensibilité

Domaines	Anomalies	Photo
2. Dispositif de protection différentiel à l'origine de l'installation / Prise de terre et installation de mise à la terre	Au moins un socle de prise de courant ne comporte pas de broche de terre. Remarques : Présence de circuits électriques non équipés de conducteurs de protection ; Faire intervenir un électricien qualifié afin d'installer des conducteurs de protection sur les circuits qui n'en sont pas équipés	
	Au moins un circuit (n'alimentant pas des socles de prises de courant) n'est pas relié à la terre. Remarques : Présence de circuits électriques non équipés de conducteurs de protection ; Faire intervenir un électricien qualifié afin d'installer des conducteurs de protection sur les circuits qui n'en sont pas équipés	
3. Dispositif de protection contre les surintensités adapté à la section des conducteurs, sur chaque circuit	Plusieurs circuits disposent d'un conducteur neutre commun dont les conducteurs ne sont pas correctement protégés contre les surintensités. Remarques : Présence de conducteur(s) neutre(s) commun(s) à plusieurs circuits avec des conducteurs de phase non regroupés sous la même protection contre les surintensités ; Faire intervenir un électricien qualifié afin de regrouper les conducteurs de phase sous une même protection ou de supprimer le(s) conducteur(s) neutre(s) commun(s)	
4. La liaison équipotentielle et installation électrique adaptées aux conditions particulières des locaux contenant une douche ou une baignoire	Locaux contenant une baignoire ou une douche : la continuité électrique de la liaison équipotentielle supplémentaire, reliant les éléments conducteurs et les masses des matériels électriques, n'est pas satisfaisante (résistance supérieure à 2 ohms). Remarques : Absence de LES (Liaison Equipotentielle Supplémentaire) La LES (Liaison Equipotentielle Supplémentaire) est incomplète ; Présence de Dispositif Différentiel à Haute Sensibilité Faire intervenir un électricien qualifié afin de compléter la LES (DDHS 30 mA)	
IC. Socles de prise de courant, dispositif à courant différentiel résiduel à haute sensibilité	Au moins un socle de prise de courant n'est pas de type à obturateur	
	Au moins un socle de prise de courant ne possède pas un puits de 15 mm.	
	Il n'y a aucun dispositif différentiel à haute sensibilité = 30 mA	

6. – Avertissement particulier et informations complémentaires

Points de contrôle n'ayant pu être vérifiés

Domaines	Points de contrôle	Photo
Néant		

Installation ou partie d'installation non couverte

E1 d) le logement étant situé dans un immeuble collectif d'habitation :

- L'installation de mise à la terre située dans les parties communes de l'immeuble collectif d'habitation (prise de terre, conducteur de terre, borne ou barrette principale de terre, liaison équipotentielle principale, conducteur principal de protection et la ou les dérivation(s) éventuelle(s) de terre situées en parties communes de l'immeuble d'habitation) : plus précisément, il n'a pas été contrôlé son existence ni ses caractéristiques
- Les parties d'installation électrique situées dans les parties communes alimentant les matériels d'utilisation placés dans la partie privative : plus précisément, il n'a pas été contrôlé l'état, l'existence de l'ensemble des mesures de protection contre les contacts indirects et surintensités appropriées

Parties du bien (pièces et emplacements) n'ayant pu être visitées et justification :

Néant

Constataions diverses

Néant

Informations complémentaires

Article (1)	Libellé des informations
B11 a3	Il n'y a aucun dispositif différentiel à haute sensibilité inf. ou égal à 30 mA.
B11 b2	Au moins un socle de prise de courant n'est pas de type à obturateur.
B11 c2	Au moins un socle de prise de courant ne possède pas un puits de 15 mm.

7. - Recommandations relevant du devoir de conseil de professionnel

Néant

*Nota : Le présent rapport est établi par une personne dont les compétences sont certifiées par **LCC QUALIXPERT**
- 17 rue Borrel 81100 CASTRES (détail sur www.cofrac.fr programme n°4-4-11)*

Dates de visite et d'établissement de l'état :

Visite effectuée le : **25/09/2019**

Etat rédigé à **LOURDES**, le **25/09/2019**

Par : MONDEILH LILIAN

Signature du représentant :



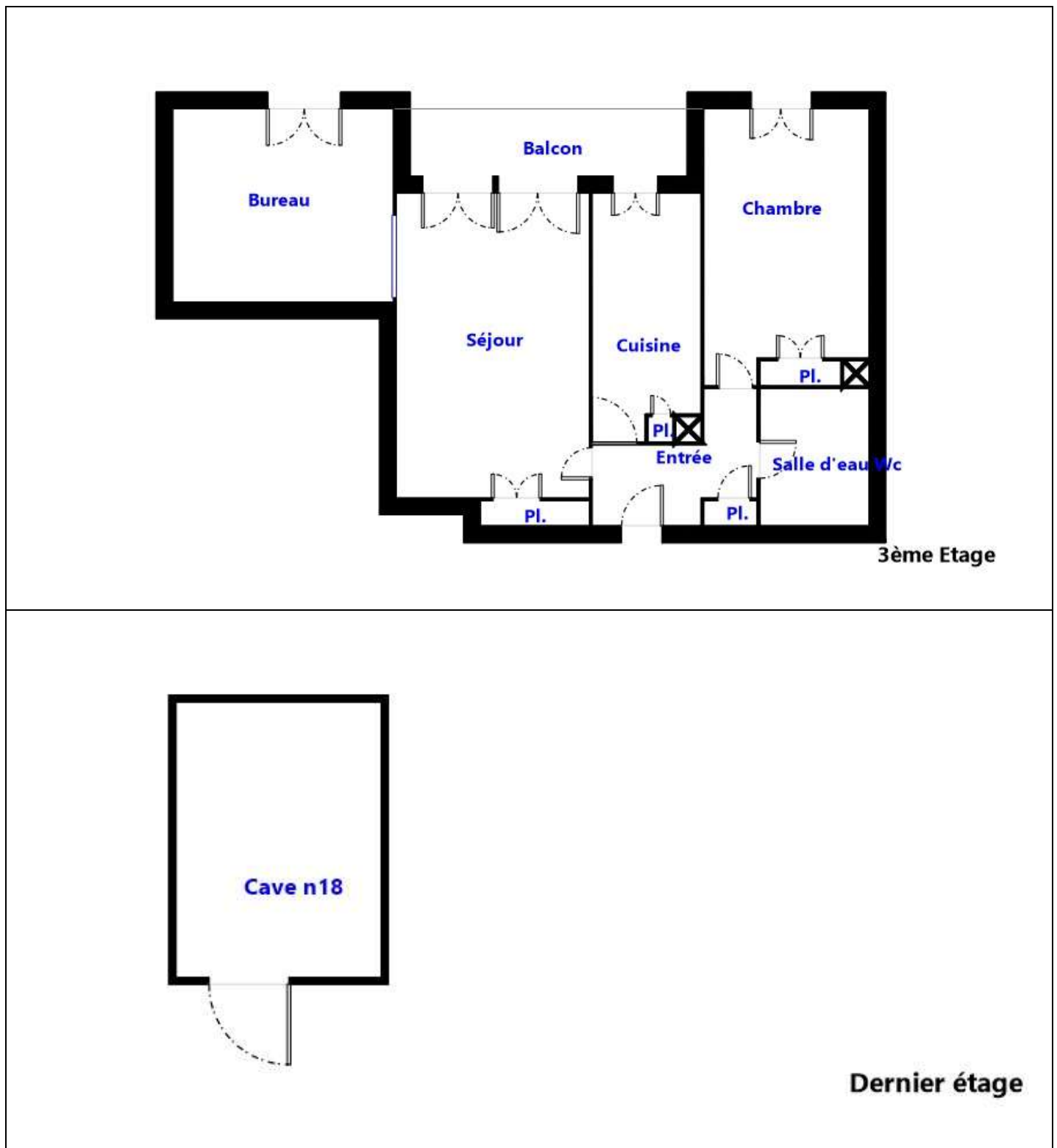
8. – Explications détaillées relatives aux risques encourus

Objectif des dispositions et description des risques encourus
<p>Appareil général de commande et de protection : Cet appareil, accessible à l'intérieur du logement, permet d'interrompre, en cas d'urgence, en un lieu unique, connu et accessible, la totalité de la fourniture de l'alimentation électrique. Son absence, son inaccessibilité ou un appareil inadapté ne permet pas d'assurer cette fonction de coupure en cas de danger (risque d'électrisation, voire d'électrocution), d'incendie ou d'intervention sur l'installation électrique.</p>
<p>Protection différentielle à l'origine de l'installation : Ce dispositif permet de protéger les personnes contre les risques de choc électrique lors d'un défaut d'isolement sur un matériel électrique. Son absence ou son mauvais fonctionnement peut être la cause d'une électrisation, voire d'une électrocution.</p>
<p>Prise de terre et installation de mise à la terre : Ces éléments permettent, lors d'un défaut d'isolement sur un matériel électrique, de dévier à la terre le courant de défaut dangereux qui en résulte. L'absence de ces éléments ou leur inexistence partielle peut être la cause d'une électrisation, voire d'une électrocution.</p>
<p>Protection contre les surintensités : Les disjoncteurs divisionnaires ou coupe-circuits à cartouche fusible, à l'origine de chaque circuit, permettent de protéger les conducteurs et câbles électriques contre les échauffements anormaux dus aux surcharges ou courts-circuits. L'absence de ces dispositifs de protection ou leur calibre trop élevé peut être à l'origine d'incendies.</p>
<p>Liaison équipotentielle dans les locaux contenant une baignoire ou une douche : Elle permet d'éviter, lors d'un défaut, que le corps humain ne soit traversé par un courant électrique dangereux. Son absence privilégie, en cas de défaut, l'écoulement du courant électrique par le corps humain, ce qui peut être la cause d'une électrisation, voire d'une électrocution.</p>
<p>Règles liées aux zones dans les locaux contenant une baignoire ou une douche : Les règles de mise en œuvre de l'installation électrique à l'intérieur de tels locaux permettent de limiter le risque de chocs électriques, du fait de la réduction de la résistance électrique du corps humain lorsque celui-ci est mouillé ou immergé. Le non-respect de celles-ci peut être la cause d'une électrisation, voire d'une électrocution.</p>
<p>Matériels électriques présentant des risques de contact direct : Les matériels électriques dont des parties nues sous tension sont accessibles (matériels électriques anciens, fils électriques dénudés, bornes de connexion non placées dans une boîte équipée d'un couvercle, matériels électriques cassés...) présentent d'importants risques d'électrisation, voire d'électrocution.</p>
<p>Matériels électriques vétustes ou inadaptés à l'usage : Ces matériels électriques, lorsqu'ils sont trop anciens, n'assurent pas une protection satisfaisante contre l'accès aux parties nues sous tension ou ne possèdent plus un niveau d'isolement suffisant. Lorsqu'ils ne sont pas adaptés à l'usage que l'on veut en faire, ils deviennent très dangereux lors de leur utilisation. Dans les deux cas, ces matériels présentent d'importants risques d'électrisation, voire d'électrocution.</p>
<p>Appareils d'utilisation situés dans des parties communes et alimentés depuis les parties privatives : Lorsque l'installation électrique issue de la partie privative n'est pas mise en œuvre correctement, le contact d'une personne avec la masse d'un matériel électrique en défaut ou une partie active sous tension peut être la cause d'électrisation, voire d'électrocution.</p>
<p>Piscine privée ou bassin de fontaine : Les règles de mise en œuvre de l'installation électrique et des équipements associés à la piscine ou au bassin de fontaine permettent de limiter le risque de chocs électriques, du fait de la réduction de la résistance électrique du corps humain lorsque celui-ci est mouillé ou immergé. Le non-respect de celles-ci peut être la cause d'une électrisation, voire d'une électrocution.</p>

Informations complémentaires

Objectif des dispositions et description des risques encourus
<p>Dispositif(s) différentiel(s) à haute sensibilité protégeant l'ensemble de l'installation Électrique : L'objectif est d'assurer rapidement la coupure du courant de l'installation électrique ou du circuit concerné, dès l'apparition d'un courant de défaut même de faible valeur. C'est le cas notamment lors de la défaillance occasionnelle (telle que l'usure normale ou anormale des matériels, l'imprudence ou le défaut d'entretien, la rupture du conducteur de mise à la terre d'un matériel électrique) des mesures classiques de protection contre les risques d'électrisation, voire d'électrocution.</p>
<p>Socles de prise de courant de type à obturateurs : Socles de prise de courant de type à obturateurs : l'objectif est d'éviter l'introduction, en particulier par un enfant, d'un objet dans une alvéole d'un socle de prise de courant sous tension pouvant entraîner des brûlures graves et/ ou l'électrisation, voire l'électrocution.</p>
<p>Socles de prise de courant de type à puits : La présence d'un puits au niveau d'un socle de prise de courant évite le risque d'électrisation, voire d'électrocution, au moment de l'introduction des fiche mâles non isolées d'un cordon d'alimentation.</p>

9.- Annexe – Schéma de repérage*



* Schéma non-côté et non contractuel établi par l'opérateur

10.- Annexe - Photos

	<p>Photo du Compteur électrique</p>
	<p>Photo PhEle001 Libellé de l'anomalie : Au moins un socle de prise de courant ne comporte pas de broche de terre. Remarques : Présence de circuits électriques non équipés de conducteurs de protection ; Faire intervenir un électricien qualifié afin d'installer des conducteurs de protection sur les circuits qui n'en sont pas équipés</p>
	<p>Photo PhEle002 Libellé de l'anomalie : Au moins un circuit (n'alimentant pas des socles de prises de courant) n'est pas relié à la terre. Remarques : Présence de circuits électriques non équipés de conducteurs de protection ; Faire intervenir un électricien qualifié afin d'installer des conducteurs de protection sur les circuits qui n'en sont pas équipés</p>
	<p>Photo PhEle003 Libellé de l'anomalie : Plusieurs circuits disposent d'un conducteur neutre commun dont les conducteurs ne sont pas correctement protégés contre les surintensités. Remarques : Présence de conducteur(s) neutre(s) commun(s) à plusieurs circuits avec des conducteurs de phase non regroupés sous la même protection contre les surintensités ; Faire intervenir un électricien qualifié afin de regrouper les conducteurs de phase sous une même protection ou de supprimer le(s) conducteur(s) neutre(s) commun(s)</p>

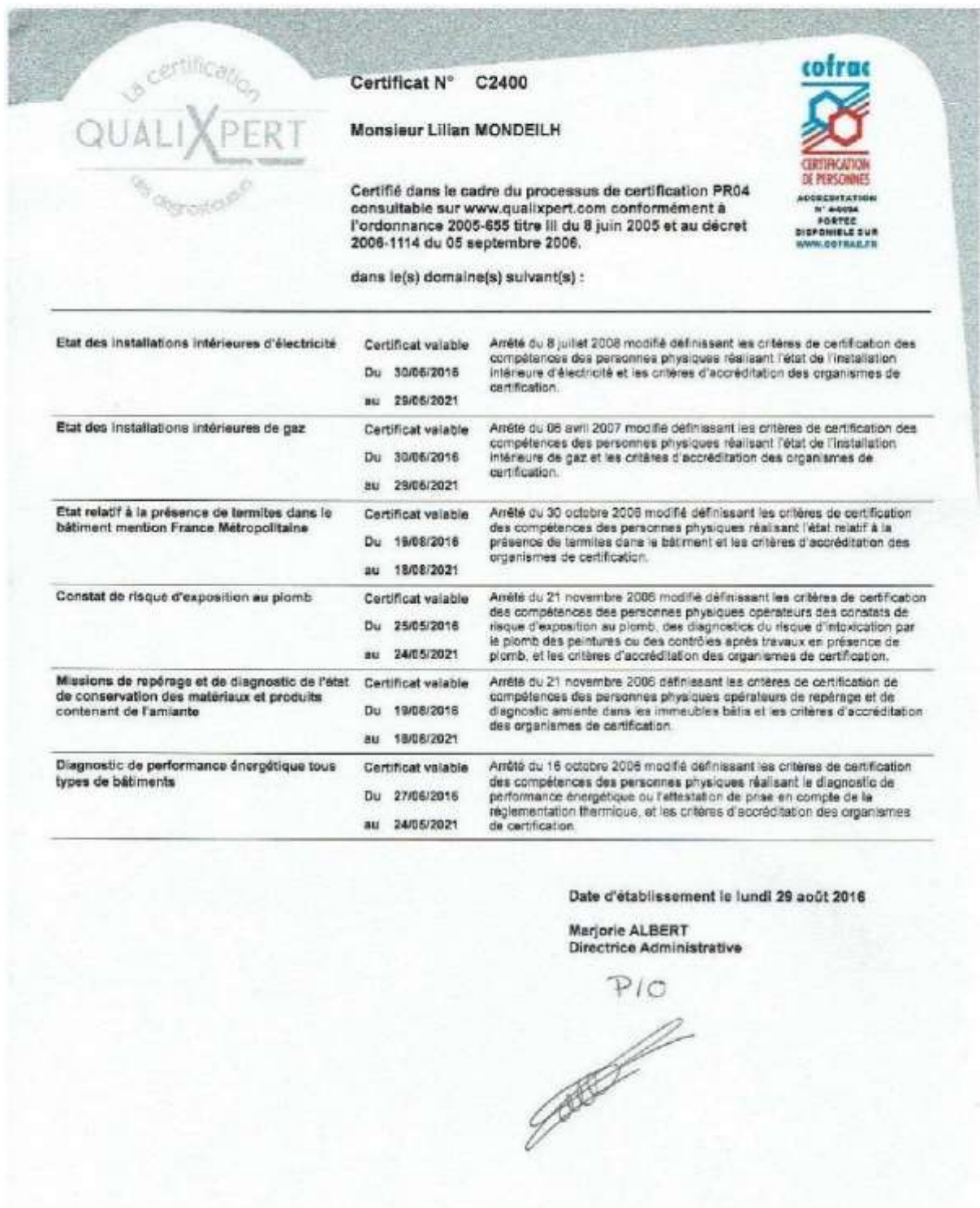
11.- Règles élémentaires de sécurité et d'usage à respecter (liste non exhaustive)

L'électricité constitue un danger invisible, inodore et silencieux et c'est pourquoi il faut être vigilant quant aux risques qu'elle occasionne (incendie, électrisation, électrocution). Restez toujours attentif à votre installation électrique, vérifiez qu'elle soit et reste en bon état.

Pour limiter les risques, il existe des moyens de prévention simples :

- Ne jamais manipuler une prise ou un fil électrique avec des mains humides
- Ne jamais tirer sur un fil électrique pour le débrancher
- Débrancher un appareil électrique avant de le nettoyer
- Ne jamais toucher les fiches métalliques d'une prise de courant
- Ne jamais manipuler un objet électrique sur un sol humide ou mouillé

12.- Certifications du technicien





Certificat de surface privative

Numéro de dossier : **ASSOCIATION-DIOCESAI-19-09-4129**
Date du repérage : **25/09/2019**
Heure d'arrivée : **10 h 15**
Durée du repérage : **02 h 15**

La présente mission consiste à établir la superficie de la surface privative des biens ci-dessous désignés, afin de satisfaire aux dispositions de la loi n° 96/1107 du 18 décembre 1996 et du décret n° 97/532 du 23 mai 1997, en vue de reporter leur superficie dans un acte de vente à intervenir.

Extrait de l'Article 4-1 - La superficie de la partie privative d'un lot ou d'une fraction de lot, mentionnée à l'article 46 de la loi du 10 juillet 1965, est la superficie des planchers des locaux clos et couverts après déduction des surfaces occupées par les murs, cloisons, marches et cages d'escalier, gaines, embrasures de portes et de fenêtres. Il n'est pas tenu compte des planchers des parties des locaux d'une hauteur inférieure à 1,80 m.

Extrait Art.4-2 - Les lots ou fractions de lots d'une superficie inférieure à 8 mètres carrés ne sont pas pris en compte pour le calcul de la superficie mentionnée à l'article 4-1.

Désignation du ou des bâtiments

Localisation du ou des bâtiments :
Département : **Hautes-Pyrénées**
Adresse : **1 RUE DU TEMPLE**
Commune : **65200 BAGNERES DE BIGORRE**
Section cadastrale AK, Parcelle numéro 644,
Désignation et situation du ou des lots de copropriété :
Etage 3

Désignation du propriétaire

Désignation du client :
Nom et prénom : ... **ASSOCIATION-DIOCESAINE DE**
TARBES ET LOURDES
Adresse : **51 RUE DE TRAYNES**
65000 TARBES

Donneur d'ordre (sur déclaration de l'intéressé)

Nom et prénom : **M. MOREAU CHRISTOPHE**
Adresse :

Repérage

Périmètre de repérage : **Ensemble des parties privatives**
Nb. de niveaux : 1

Désignation de l'opérateur de diagnostic

Nom et prénom : **MONDEILH LILIAN**
Raison sociale et nom de l'entreprise : **SARL MOUREAUX ET FILS AB DIAG**
Adresse : **34 Avenue Francis Lagardère**
65100 LOURDES
Numéro SIRET : **822008173**
Désignation de la compagnie d'assurance : **AXA FRANCE IARD**
Numéro de police et date de validité : **7287144904 / 01 septembre 2020**

Superficie privative en m² du lot

Surface loi Carrez totale : 60,74 m² (soixante mètres carrés soixante-quatorze)

Surface au sol totale : 66,72 m² (soixante-six mètres carrés soixante-douze)

Résultat du repérageDate du repérage : **25/09/2019**Documents remis par le donneur d'ordre à l'opérateur de repérage :
NéantReprésentant du propriétaire (accompagnateur) :
M. MOREAU CHRISTOPHE

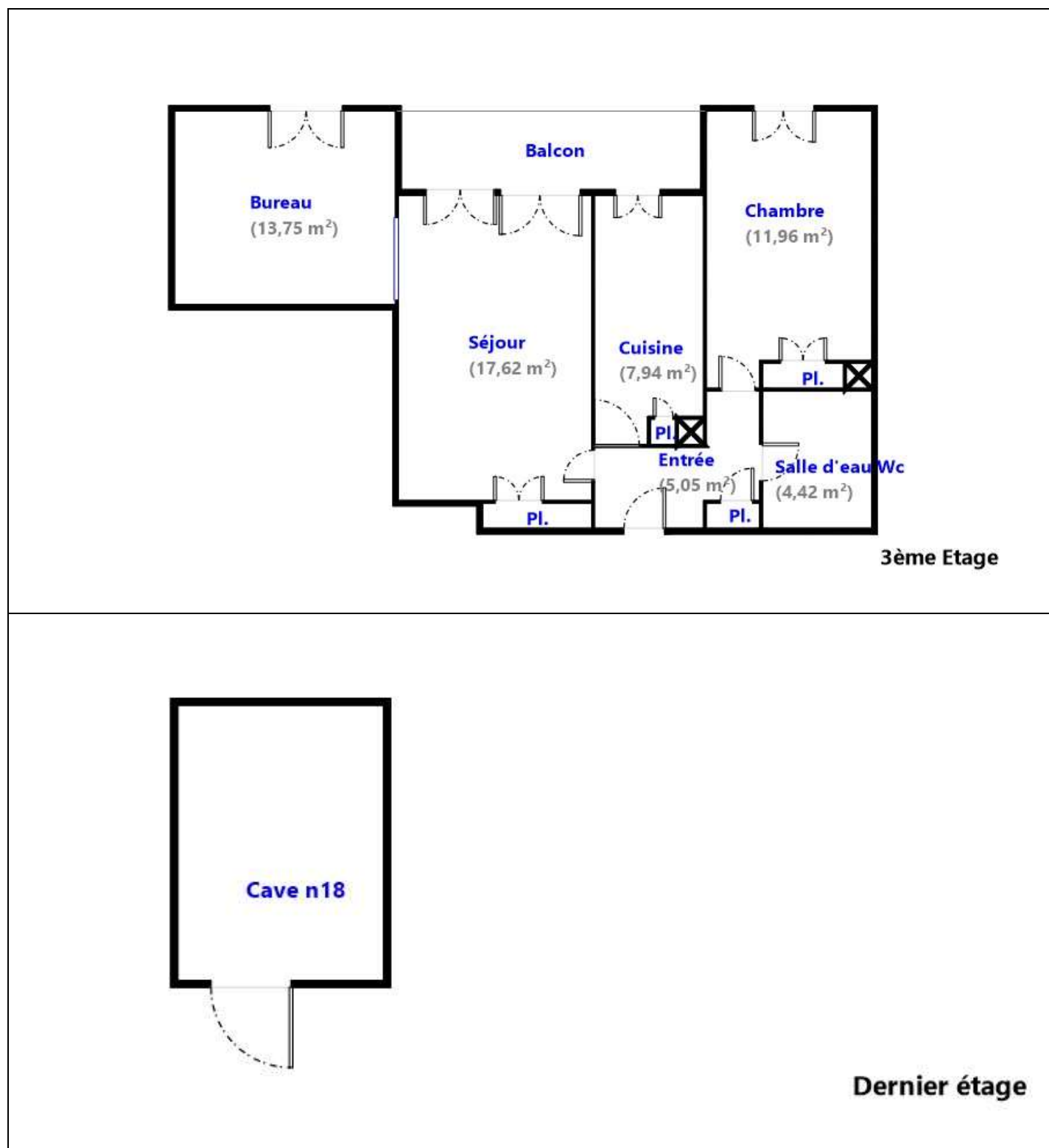
Tableau récapitulatif des surfaces de chaque pièce au sens Loi Carrez :

Parties de l'immeuble bâties visitées	Superficie privative au sens Carrez	Surface au sol et surfaces annexes	Motif de non prise en compte
3ème étage - Entrée	5,05	5,05	
3ème étage - Séjour	17,62	17,62	
3ème étage - Bureau	13,75	13,75	
3ème étage - Cuisine	7,94	7,94	
3ème étage - Chambre	11,96	11,96	
3ème étage - Salle d'eau Wc	4,42	4,42	
3ème étage - Balcon	-	5,98	Pièce dont la fonction l'exclus de la
Dernier étage - Cave n18	-	(4,41)	Lot annexe exclus du lot principal

Superficie privative en m² du lot :**Surface loi Carrez totale : 60,74 m² (soixante mètres carrés soixante-quatorze)****Surface au sol totale : 66,72 m² (soixante-six mètres carrés soixante-douze)**

Observation : le règlement de copropriété ne nous ayant pas été soumis, la responsabilité de la société se voit dérogée quant à l'exactitude de la désignation et de la constitution du lot de copropriété ci-dessus défini. Les surfaces annoncées sont donc celles occupées par le demandeur.

Fait à **BAGNERES DE BIGORRE**, le **25/09/2019**Par : **MONDEILH LILIAN**

Schéma de repérage*

* Schéma non côté et non contractuel établi par l'opérateur



Rapport de l'état relatif à la présence termites dans le bâtiment

Numéro de dossier : **ASSOCIATION-DIOCESAI-19-09-4129**
Norme méthodologique employée : **AFNOR NF P 03-201**
Date du repérage : **25/09/2019**
Utilisable jusqu'au : **24/03/2020**
Durée du repérage : **0H30**

A. - Désignation du ou des bâtiments

Localisation du ou des bâtiments :

Département : **Hautes-Pyrénées**

Adresse : **1 RUE DU TEMPLE**

Commune : **65200 BAGNERES DE BIGORRE**

Section cadastrale AK, Parcelle numéro 644,

Désignation et situation du ou des lots de copropriété :

Etage 3

Périmètre de repérage : **Ensemble des parties privatives**

Nb. de niveaux : 1

Situation du bien en regard d'un arrêté préfectoral pris en application de l'article L 133-5 du CCH :

Le bien est situé dans une zone soumise à un arrêté préfectoral:

65200 BAGNERES (Information au 13/07/2018)

Niveau d'infestation inconnu

26/05/09 - Arrêté préfectoral - n°20091346.08

Niveau d'infestation inconnu

Informations collectées auprès du donneur d'ordre relatives à des traitements antérieurs contre les termites ou à la présence de termites dans le bâtiment :

Néant

B. - Désignation du client

Désignation du client :

Nom et prénom : **ASSOCIATION-DIOCESAINE DE TARBES ET LOURDES**

Adresse : **51 RUE DE TRAYNES 65000 TARBES**

Si le client n'est pas le donneur d'ordre :

Qualité du donneur d'ordre (sur déclaration de l'intéressé) :

Autre

Nom et prénom : **M. MOREAU CHRISTOPHE**

Adresse :

C. - Désignation de l'opérateur de diagnostic

Identité de l'opérateur de diagnostic :

Nom et prénom : **MONDEILH LILIAN**

Raison sociale et nom de l'entreprise : **SARL MOUREAUX ET FILS AB DIAG**

Adresse : **34 Avenue Francis Lagardère**

65100 LOURDES

Numéro SIRET : **82200817300012**

Désignation de la compagnie d'assurance : **AXA FRANCE IARD**

Numéro de police et date de validité : **7287144904 / 01 septembre 2020**

Certification de compétence **C2400** délivrée par : **LCC QUALIXPERT, le 19/08/2016**

D. - Identification des bâtiments et des parties de bâtiments visités et des éléments infestés ou ayant été infestés par les termites et ceux qui ne le sont pas :

Liste des pièces visitées :

**3ème étage - Entrée,
3ème étage - Séjour,
3ème étage - Bureau,
3ème étage - Cuisine,**

**3ème étage - Chambre,
3ème étage - Salle d'eau Wc,
3ème étage - Balcon,
Dernier étage - Cave n18,
Rez de chaussée - Stationnement**

Bâtiments et parties de bâtiments visités (1)	Ouvrages, parties d'ouvrages et éléments examinés (2)	Résultats du diagnostic d'infestation (3)
3ème étage		
Entrée	Sol - Inconnu et Moquette collée	Absence d'indices d'infestation de termites
	Mur - Plâtre et Papier peint	Absence d'indices d'infestation de termites
	Plafond - Plâtre et Projeté peint	Absence d'indices d'infestation de termites
	Plinthes - Bois et Vernis	Absence d'indices d'infestation de termites
	Porte - Bois et Vernis	Absence d'indices d'infestation de termites
	Huisserie porte - Bois et Vernis	Absence d'indices d'infestation de termites
	Porte placard - Isoplane et Peinture	Absence d'indices d'infestation de termites
	Huisserie porte placard - Métal et Peinture	Absence d'indices d'infestation de termites
	Sol placard - Béton et Moquette collée	Absence d'indices d'infestation de termites
	Murs Placard - Plâtre et Peinture	Absence d'indices d'infestation de termites
Séjour	Sol - Inconnu et Moquette collée	Absence d'indices d'infestation de termites
	Mur - Plâtre et Papier peint	Absence d'indices d'infestation de termites
	Plafond - Plâtre et Projeté peint	Absence d'indices d'infestation de termites
	Plinthes - Bois et Vernis	Absence d'indices d'infestation de termites
	Porte - Isoplane et Peinture	Absence d'indices d'infestation de termites
	Huisserie porte - Métal et Peinture	Absence d'indices d'infestation de termites
	Porte placard - Isoplane et Peinture	Absence d'indices d'infestation de termites
	Huisserie porte placard - Métal et Peinture	Absence d'indices d'infestation de termites
	Sol placard - Béton et Moquette collée	Absence d'indices d'infestation de termites
	Murs Placard - Plâtre et Peinture	Absence d'indices d'infestation de termites
	Porte fenêtre 1 - Bois et Peinture	Absence d'indices d'infestation de termites
	Porte fenêtre 2 - Bois et Peinture	Absence d'indices d'infestation de termites
	Volet - Bois et Peinture	Absence d'indices d'infestation de termites
Bureau	Sol - Inconnu et Moquette collée	Absence d'indices d'infestation de termites
	Mur - Plâtre et Papier peint	Absence d'indices d'infestation de termites
	Plafond - Plâtre et Projeté peint	Absence d'indices d'infestation de termites

Bâtiments et parties de bâtiments visités (1)	Ouvrages, parties d'ouvrages et éléments examinés (2)	Résultats du diagnostic d'infestation (3)
	Plinthes - Bois et Vernis	Absence d'indices d'infestation de termites
	Fenêtre - Bois et Peinture	Absence d'indices d'infestation de termites
	Volet - Bois et Peinture	Absence d'indices d'infestation de termites
Cuisine	Sol - Inconnu et Revêtement plastique collé	Absence d'indices d'infestation de termites
	Mur - Plâtre et Papier peint	Absence d'indices d'infestation de termites
	Mur - Plâtre et Faïence	Absence d'indices d'infestation de termites
	Plafond - Plâtre et Projeté peint	Absence d'indices d'infestation de termites
	Plinthes - PVC et Brut	Absence d'indices d'infestation de termites
	Porte - Isoplane et Peinture	Absence d'indices d'infestation de termites
	Huisserie porte - Métal et Peinture	Absence d'indices d'infestation de termites
	Porte placard - Isoplane et Peinture	Absence d'indices d'infestation de termites
	Huisserie porte placard - Métal et Peinture	Absence d'indices d'infestation de termites
	Sol placard - Béton et Revêtement plastique collé	Absence d'indices d'infestation de termites
	Murs Placard - Plâtre et Peinture	Absence d'indices d'infestation de termites
	Porte fenêtre - Bois et Peinture	Absence d'indices d'infestation de termites
	Volet - Bois et Peinture	Absence d'indices d'infestation de termites
Chambre	Sol - Inconnu et Moquette collée	Absence d'indices d'infestation de termites
	Mur - Plâtre et Papier peint	Absence d'indices d'infestation de termites
	Plafond - Plâtre et Projeté peint	Absence d'indices d'infestation de termites
	Plinthes - Bois et Vernis	Absence d'indices d'infestation de termites
	Porte - Isoplane et Peinture	Absence d'indices d'infestation de termites
	Huisserie porte - Métal et Peinture	Absence d'indices d'infestation de termites
	Porte placard - Isoplane et Peinture	Absence d'indices d'infestation de termites
	Huisserie porte placard - Métal et Peinture	Absence d'indices d'infestation de termites
	Sol placard - Béton et Moquette collée	Absence d'indices d'infestation de termites
	Murs Placard - Plâtre et Peinture	Absence d'indices d'infestation de termites
	Fenêtre - Bois et Peinture	Absence d'indices d'infestation de termites
	Volet - Bois et Peinture	Absence d'indices d'infestation de termites
Salle d'eau Wc	Sol - Inconnu et Revêtement plastique collé	Absence d'indices d'infestation de termites
	Mur - Plâtre et Papier peint	Absence d'indices d'infestation de termites
	Mur - Plâtre et Faïence	Absence d'indices d'infestation de termites
	Plafond - Plâtre et Papier peint	Absence d'indices d'infestation de termites
	Plinthes - PVC et Brut	Absence d'indices d'infestation de termites
	Porte - Isoplane et Peinture	Absence d'indices d'infestation de termites
	Huisserie porte - Métal et Peinture	Absence d'indices d'infestation de termites

Bâtiments et parties de bâtiments visités (1)	Ouvrages, parties d'ouvrages et éléments examinés (2)	Résultats du diagnostic d'infestation (3)
Balcon	Sol - Carrelage	Absence d'indices d'infestation de termites
	Mur - Béton et Peinture	Absence d'indices d'infestation de termites
	Plafond - Lambris bois et Peinture	Absence d'indices d'infestation de termites
	Garde corps - Métal et Peinture	Absence d'indices d'infestation de termites
Dernier étage		
Cave n18	Sol - Béton	Absence d'indices d'infestation de termites
	Mur - Brique et Brut	Absence d'indices d'infestation de termites
	Mur - Béton et Brut	Absence d'indices d'infestation de termites
	Plafond - Isolant et Brut	Absence d'indices d'infestation de termites
	Porte placard - Isoplane et Peinture	Absence d'indices d'infestation de termites
	Huissierie porte placard - Métal et Peinture	Absence d'indices d'infestation de termites
	Pannes - Bois	Absence d'indices d'infestation de termites

(1) Identifier notamment chaque bâtiment et chacune des pièces du bâtiment.

(2) Identifier notamment : ossature, murs, planchers, escaliers, boiseries, plinthes, charpentes...

(3) Mentionner les indices ou l'absence d'indices d'infestation de termites et en préciser la nature et la localisation.

E. – Identification des bâtiments et parties du bâtiment (pièces et volumes) n'ayant pu être visités et justification :

Néant

F. - Identification des ouvrages, parties d'ouvrages et éléments qui n'ont pas été examinés et justification :

Localisation	Liste des ouvrages, parties d'ouvrages	Motif
Néant	-	

Nota : notre cabinet s'engage à retourner sur les lieux afin de compléter le constat aux parties d'immeubles non visités, dès lors que les dispositions permettant un contrôle des zones concernées auront été prises par le propriétaire ou son mandataire (Prestation en supplément).

G. - Moyens d'investigation utilisés :

La mission et son rapport sont exécutés conformément à la norme AFNOR NF P 03-201 (Mars 2012) et à l'arrêté du 07 mars 2012 modifiant l'arrêté du 29 mars 2007.

La recherche de termites porte sur les termites souterrain, termites de bois sec ou termites arboricole et est effectuée jusqu'à 10 mètres des extérieurs de l'habitation, dans la limite de la propriété.

- **Les termites souterrains**, regroupant cinq espèces identifiées en France métropolitaine (Reticulitermes flavipes, reticulitermes lucifugus, reticulitermes banyulensis, reticulitermes grassei et reticulitermes urbis) et deux espèces supplémentaires dans les DOM (Coptotermes et heterotermes),

- **Les termites de bois sec**, regroupant les kalotermes flavicolis présent surtout dans le sud de la France métropolitaine et les Cryptotermes présent principalement dans les DOM et de façon ponctuelle en métropole.

- **Les termites arboricole**, appartiennent au genre Nasutitermes présent presque exclusivement dans les DOM.

Les principaux indices d'une infestation sont :

- Altérations dans le bois,
- Présence de termites vivants,
- Présence de galeries-tunnels (cordonnets) ou concrétions,
- Cadavres ou restes d'individus reproducteurs,
- Présence d'orifices obturés ou non.

Moyens d'investigation :

Examen visuel des parties visibles et accessibles.

Sondage manuel systématique des boiseries à l'aide d'un poinçon.

Utilisation d'un ciseau à bois en cas de constatation de dégradations.

Utilisation d'une échelle en cas de nécessité.

À l'extérieur une hachette est utilisée pour sonder le bois mort.

Documents remis par le donneur d'ordre à l'opérateur de repérage :

Néant

Informations communiquées à l'opérateur par le donneur d'ordre, concernant des traitements antérieurs ou une présence de termites dans le bâtiment :

Néant

Représentant du propriétaire (accompagnateur) :

M. MOREAU CHRISTOPHE

Commentaires (Ecart par rapport à la norme, ...) :

Les zones situées derrière les doublages des murs et plafonds n'ont pas été visitées par défaut d'accès

Nota 1 : Le présent rapport n'a de valeur que pour la date de la visite et est exclusivement limité à l'état relatif à la présence de termites dans le bâtiment objet de la mission.

Nota 2 : L'intervention n'a pas eu pour but de donner un diagnostic de la résistance mécanique des bois et matériaux.

H. - Constatations diverses :

Localisation	Liste des ouvrages, parties d'ouvrages	Observations et constatations diverses
Général	-	Néant.

Note : Les indices d'infestation des autres agents de dégradation biologique du bois sont notés de manière générale pour information du donneur d'ordre, il n'est donc pas nécessaire d'en indiquer la nature, le nombre et la localisation précise. Si le donneur d'ordre le souhaite, il fait réaliser une recherche de ces agents dont la méthodologie et les éléments sont décrits dans la norme NF-P 03-200.

Nota 1 : Dans le cas de la présence de termites, il est rappelé l'obligation de déclaration en mairie de l'infestation prévue aux articles L.133-4 et R. 133-3 du code de la construction et de l'habitation.

Nota 2 : Conformément à l'article L-271-6 du CCH, l'opérateur ayant réalisé cet état relatif à la présence de termites n'a aucun lien de nature à porter atteinte à son impartialité et à son indépendance ni avec le propriétaire ou son mandataire qui fait appel à lui, ni avec une entreprise pouvant réaliser des travaux sur des ouvrages pour lesquels il lui est demandé d'établir cet état.

Nota 3 : Le présent rapport est établi par une personne dont les compétences sont certifiées par **LCC QUALIXPERT 17 rue Borrel 81100 CASTRES (détail sur www.cofrac.fr programme n°4-4-11)**

Fait à **LOURDES**, le **25/09/2019**

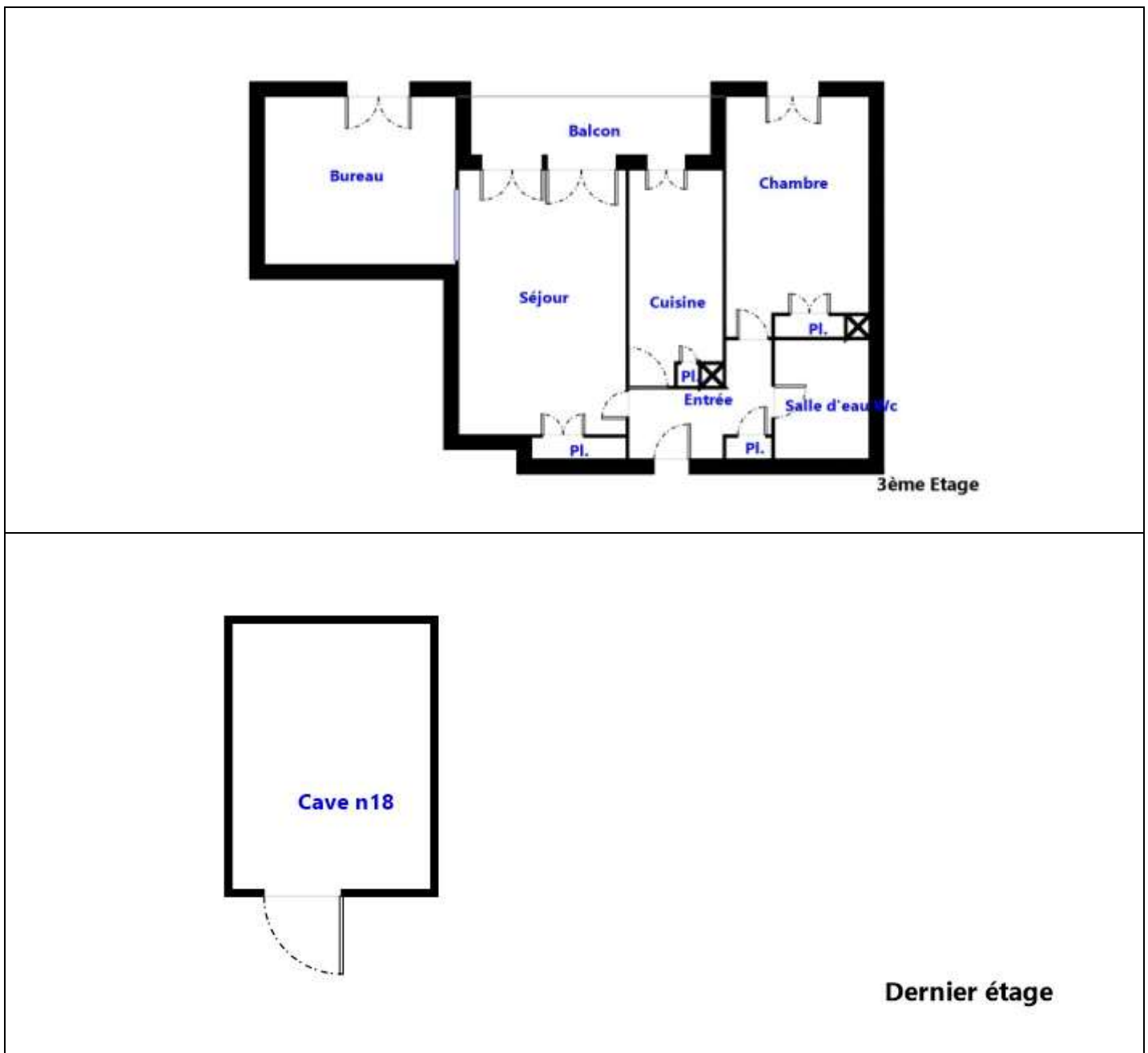
Date du repérage :**25/09/2019**

Par : MONDEILH LILIAN



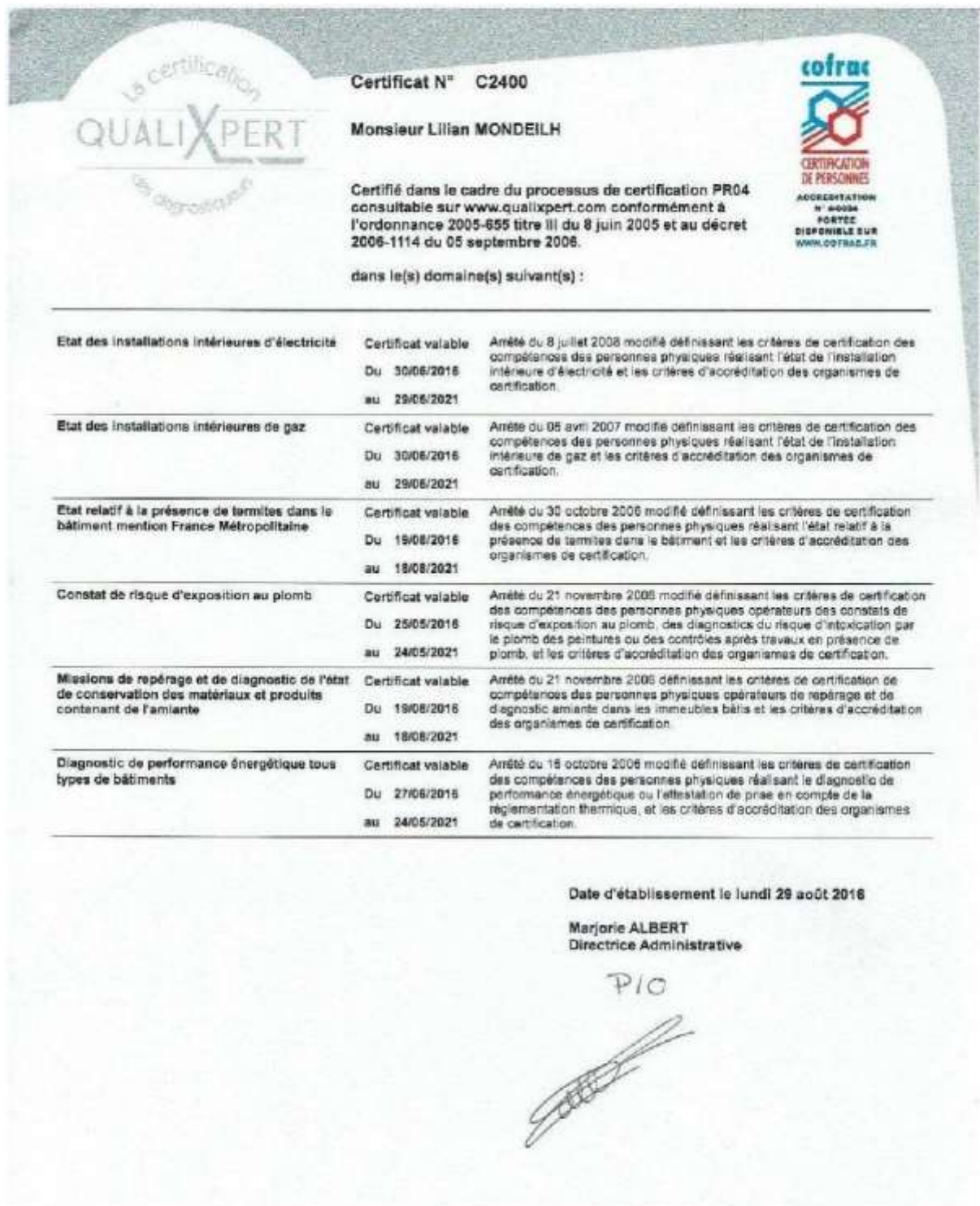
Je soussigné **MONDEILH LILIAN** déclare ce jour, détenir la certification de compétence délivrée par **LCC QUALIXPERT** pour le domaine « Termites »
 Certification **C2400** valable jusqu'au **18/08/2021**
 Cette information est vérifiable auprès de :
LCC QUALIXPERT

I. - Annexe – Croquis de repérage* / Plan de situation / Plan cadastral – croquis



* Plan non côté et non contractuel établi par l'opérateur

J. Annexe – Attestations de compétences



J. Annexe – Autres documents / Ordre de mission

Aucun document n'a été mis en annexe

Numéro de dossier : ASSOCIATION-DIOCESAI-19-09-4129

ORDRE DE MISSION**Adresse**Adresse : **1 RUE DU TEMPLE 65200 BAGNERES DE BIGORRE**Type de logement : **Appartement T3**Numéro de lots : **Parcelle numéro 644,**RDV le ; **25/09/2019 à 10 h 15**avec : **MONDEILH LILIAN** technicien certifié**Objet de la mission**

- | | |
|---|--|
| <input type="checkbox"/> Amiante (DTA) | <input checked="" type="checkbox"/> Electricité |
| <input checked="" type="checkbox"/> Amiante avant-Vente | <input type="checkbox"/> Installation gaz |
| <input type="checkbox"/> Amiante Location (DAPP) | <input checked="" type="checkbox"/> Mesurage (Loi Carrez) |
| <input checked="" type="checkbox"/> Energie DPE | <input type="checkbox"/> Mesurage (Loi Boutin) |
| <input type="checkbox"/> Plomb (CREP) | <input checked="" type="checkbox"/> Etat des risques et pollutions (ERP) |
| <input checked="" type="checkbox"/> Termites | <input type="checkbox"/> Radon |

Donneur d'ordre

Autre

Nom / Société : **M. MOREAU CHRISTOPHE**

Adresse : , -

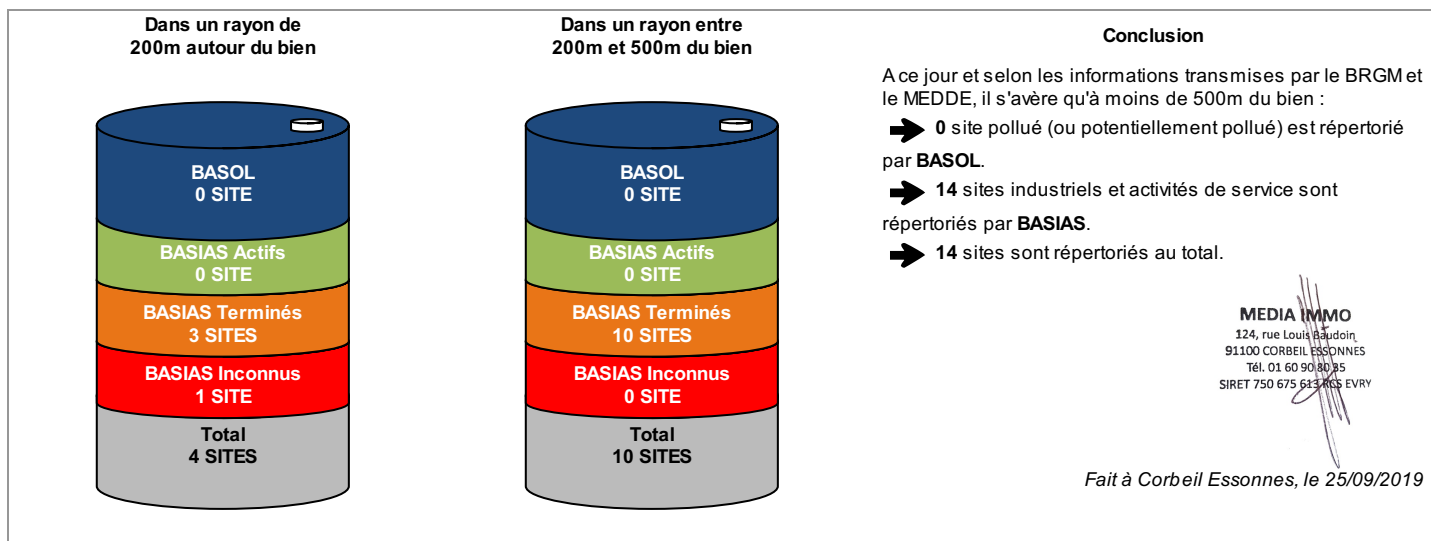
Téléphone : **0624655009** / Mail : **christophe.moreau@lourdes-france.com****Propriétaire**Nom / Société : **ASSOCIATION-DIOCESAINE DE TARBES ET LOURDES**Adresse : **51 RUE DE TRAYNES - 65000 TARBES**Tel : / Mail : **christophe.moreau@lourdes-france.com****Montant du devis :****346,50 € TTC (hors analyse(s) éventuelles(s))**

Signature du représentant :

Etat des Risques de Pollution des Sols (ERPS)*



Réalisé en ligne** par	Media Immo
Pour le compte de	AB DIAGNOSTICS
Numéro de dossier	ASSOCIATION-DIOCESAI-19-09-4129
Date de réalisation	25/09/2019
Localisation du bien	1 RUE DU TEMPLE 65200 BAGNERES DE BIGORRE
Section cadastrale	AK 644
Altitude	555.09m
Données GPS	Latitude 43.061426 - Longitude 0.150762
Désignation du vendeur	ASSOCIATION-DIOCESAINE DE TARBES ET LOURDES
Désignation de l'acquéreur	



* Ce présent document n'a pour but que de communiquer, A TITRE INFORMATIF, à l'acquéreur ou au locataire, les informations rendues publiques par l'Etat concernant les risques de pollution des sols.

** Media Immo réalise, sous sa seule responsabilité, l'ERPS du client. Ceci sous couvert que les informations de localisation du bien transmises par le client soient exactes et que les informations obtenues sur les bases de données BASOL et BASIAS et des futurs SIS soient à jour.

Document réalisé à partir des bases de données **BASIAS** et **BASOL**
(gérées par le **BRGM** - Bureau de Recherches Géologiques et Minières et le **MEDDE** - Ministère de l'Ecologie, du Développement Durable et de l'Energie)

SOMMAIRE

Synthèse de votre Etat des Risques de Pollution des Sols
Qu'est-ce que l'Etat des Risques de Pollution des Sols (ERPS) ?
Cartographie des sites situés à moins de 200m du bien et à moins de 500m du bien
Inventaire des sites situés à moins de 200m du bien, 500m du bien et non localisés

Qu'est-ce que l'ERPS ?

Ce document n'a pour but que de communiquer, A TITRE INFORMATIF, à l'acquéreur ou au locataire, les informations rendues publiques par l'Etat concernant les risques de pollution des sols.

Doit-on prévoir de prochains changements ?

Oui : En application du **Décret n°2015-1353 du 26 octobre 2015** prévus par l'article L. 125-6 du code de l'environnement, l'actuel ERPS sera progressivement interprété par l'élaboration de **Secteurs d'Information sur les Sols**, plus communément appelés les **SIS** et seront intégrés à l'**ERNMT**.

Dans quels délais ?

Le décret nous informe que les pouvoirs publics territoriaux de chaque département doivent élaborer et valider les SIS **entre le 1er janvier 2016 et le 1er janvier 2019**.

Que propose Media Immo durant ces 3 ans ?

Jusqu'à la mise en application progressive des arrêtés préfectoraux relatifs aux SIS, **Media Immo** vous transmet, à **titre informatif**, les informations actuellement disponibles et rendues publiques par l'Etat à travers les bases de données **BASOL** et **BASIAS**.

Que signifient BASOL et BASIAS ?

➔ **BASOL** : **BA**se de données des sites et **SOL**s pollués (ou potentiellement pollués) par les activités industrielles appelant une action des pouvoirs publics, à titre préventif ou curatif.

➔ **BASIAS** : Base de données d'**Anciens Sites Industriels** et **Activités de Service**, réalisée essentiellement à partir des archives et gérée par le **BRGM** (Bureau de **R**echerches **G**éologiques et **M**inières). **Il faut souligner qu'une inscription dans BASIAS ne préjuge pas d'une éventuelle pollution à son endroit.**

Comment sont établis les périmètres et attributs des futurs SIS ?

Le préfet élabore la liste des projets de SIS et la porte à connaissance des maires de chaque commune. L'avis des maires est recueilli, puis les informations de pollution des sols sont mises à jour grâce à la contribution des organismes participants. Ces secteurs seront représentés dans un ou plusieurs documents graphiques, à **l'échelle cadastrale**.

Qu'est-ce qu'un site pollué ?

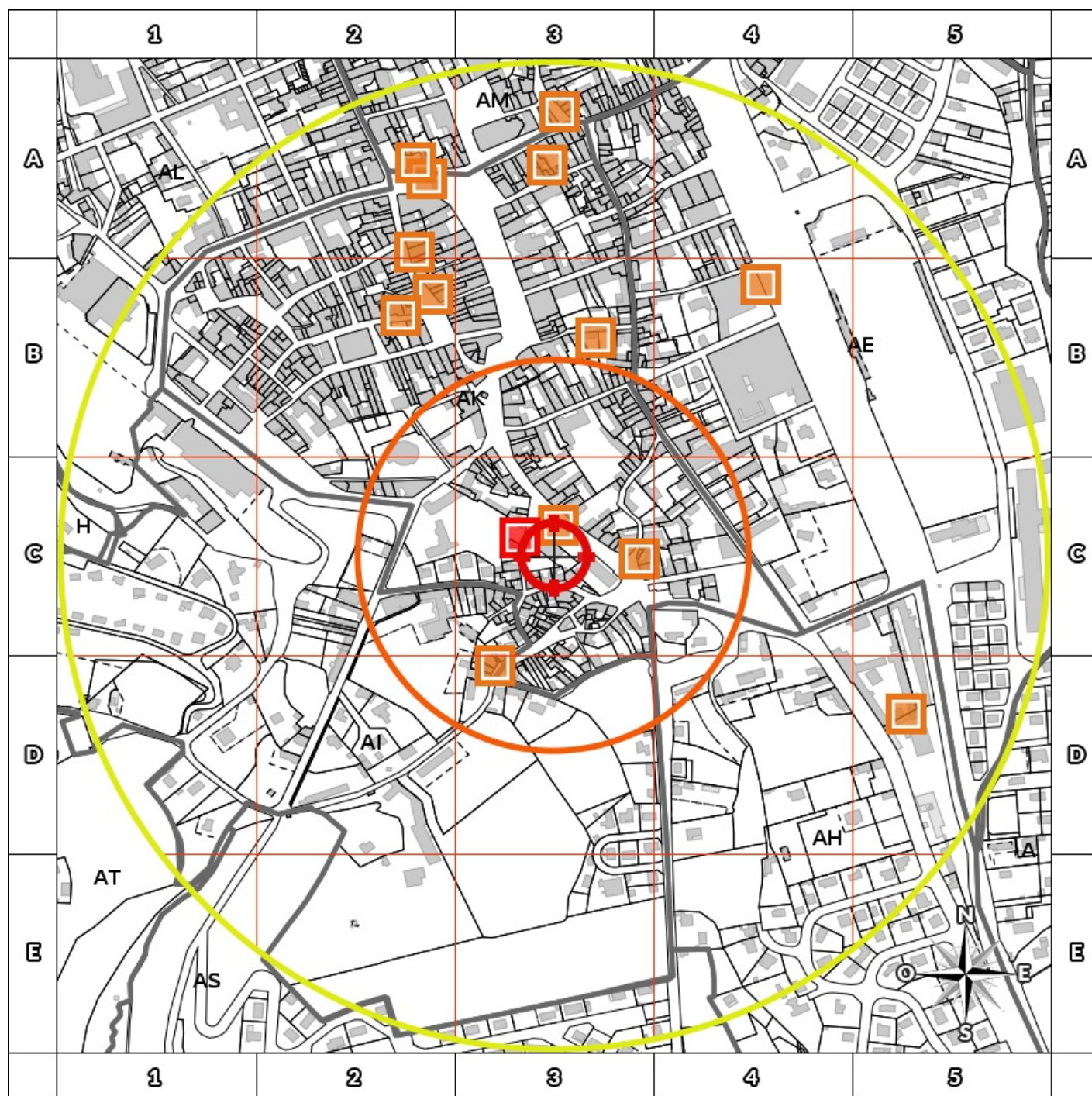
Un site pollué est un site qui, du fait d'anciens dépôts de déchets ou d'infiltration de substances polluantes, présente une pollution susceptible de provoquer une nuisance ou un risque pérenne pour les personnes ou l'environnement. Ces situations sont souvent dues à d'anciennes pratiques sommaires d'élimination des déchets, mais aussi à des fuites ou à des épandages de produits chimiques, accidentels ou pas. Il existe également autour de certains sites des contaminations dues à des retombées de rejets atmosphériques accumulés au cours des années voire des décennies.

Quels sont les risques si le vendeur ou le bailleur n'informe pas l'acquéreur ou le locataire ?

*« À défaut et si une pollution constatée rend le terrain impropre à la destination précisée dans le contrat, dans un délai de deux ans à compter de la découverte de la pollution, l'acquéreur ou le locataire a le choix de demander la **résolution du contrat** ou, selon le cas, de **se faire restituer une partie du prix de vente ou d'obtenir une réduction du loyer**. L'acquéreur peut aussi demander la **réhabilitation du terrain aux frais du vendeur** lorsque le coût de cette réhabilitation ne paraît pas disproportionné par rapport au prix de vente ». (Extrait du Décret)*

Cartographie des sites

situés à moins de 200m du bien et à moins de 500m du bien



- BASOL : BAse de données des sites et SOLs pollués (ou potentiellement pollués)
- BASIAS en activité : Base de données d'Anciens Sites Industriels et Activités de Service
- BASIAS dont l'activité est terminée : Base de données d'Anciens Sites Industriels et Activités de Service
- BASIAS dont l'activité est inconnue : Base de données d'Anciens Sites Industriels et Activités de Service
- Emplacement du bien
- Zone de 200m autour du bien
- Zone de 500m autour du bien

Retrouvez sur cette cartographie un inventaire des sites pollués (ou potentiellement pollués) situés à moins de 500m du bien représentés par les pictos et .

Chacun de ces pictos est détaillé sur la page suivante grâce à sa lettre et son numéro (A2, B4, ...) qui vous aideront à vous repérer sur la carte.

Inventaire des sites

situés à moins de 200m du bien et à moins de 500m du bien

Repère	Nom	Activité des sites situés à moins de 200m	Adresse	Distance (Environ)
C3	ESSO STANDART (SA) / STATION SERVICE E.S BAGNERES LA MONGIE	Commerce de gros, de détail, de desserte de carburants en magasin spécialisé (station service de toute capacité de stockage)	PYRENEESS (RUE DES) 65200 BAGNERES BAGNERES-DE-BIGORRE	30 m
C3	MEYNIER / SERRURERIE	Ennoblement textile (teinture, impression,...)	BAGNERES-DE-BIGORRE	38 m
C3	BARUS ,(avant) Mme MALFATO / DEPOT DE SUPER	Dépôt de liquides inflammables (D.L.I.)	BAGNERES-DE-BIGORRE	86 m
D3	PUJO BATISTE, PEROPRADE MARIANO (ETS) / FQUE ALLUMETTES CHIMIQUES	Fabrication de produits explosifs et inflammables (allumettes, feux d'artifice, poudre,...)	HAUT POUJY (QUARTIER DU) BAGNERES-DE-BIGORRE	126 m

Repère	Nom	Activité des sites situés de 200m à 500m	Adresse	Distance (Environ)
B3	RIGAL (ENTREPRISE) / SERRURERIE ALUMINIUM	Fabrication de coutellerie	LEBRUN (RUE)N°3 BAGNERES-DE-BIGORRE	222 m
B2	AMESTOY Joseph / APPAREILS ELECTRO-MENAGERS LA CLINIQUE DU MENAGER	Fabrication d'autres matériels électriques et électromagnétiques (pour moteurs et véhicules ou non)	BAGNERES-DE-BIGORRE	286 m
B2	PERE Maurice (1923) , PERE Albert (1897), PERE Leon ET PERE Albert (1888) , PERE Leon(1870), DOSSUN J.M (1810) / IMPRIMERIE IMPRIMERIE PERE	Imprimerie et services annexes (y compris reliure, photogravure,...)	STRASBOURG (PLACE) N°7 BAGNERES-DE-BIGORRE	289 m
A2	ROSSI L. / ATELIER DE PLOMBERIE	Chaudronnerie, tonnellerie	VICTOR HUGO (RUE) BAGNERES-DE-BIGORRE	335 m
B4	ARRANZ / ELECTRICIEN DEPOT DE FERRAILLES	Démantèlement d'épaves, récupération de matières métalliques recyclables (ferrailleur, casse auto...)	BAGNERES-DE-BIGORRE	342 m
D5	CASTELLS FRERES / DEPOT D'EXPLOSIFS	Stockage de produits chimiques (minéraux, organiques, notamment ceux qui ne sont pas associés à leur fabrication, ...)	BAGNERES-DE-BIGORRE	388 m
A3	GARCIA Manuel (ENTREPRISE) / GARAGE	Garages, ateliers, mécanique et soudure	BEGOLE (RUE) N°2 BAGNERES-DE-BIGORRE	392 m
A2	GALERIES DE FRANCE (STE) / DEPOT DE CELLULOIDE LES GALERIES DE France	Fabrication, transformation et/ou dépôt de matières plastiques de base (PVC, polystyrène,...)	LAFAYETTE (PLACE) N°5 BAGNERES-DE-BIGORRE	399 m
A2	COLIN-IDIART ET CIE STE / STATION SERVICE GARAGE CENTRAL GARAGE CENTRAL	Garages, ateliers, mécanique et soudure, Commerce de gros, de détail, de desserte de carburants en magasin spécialisé (station service de toute capacité de stockage)	BAGNERES-DE-BIGORRE	419 m
A3	POMIERS / GARAGE	Garages, ateliers, mécanique et soudure	FOCH MARECHAL (RUE) BAGNERES-DE-BIGORRE	446 m

Nom	Activité des sites non localisés	Adresse
PEROPRADE Mariano (ENTREPRISE) / FQUE ALLUMETTES CHIMIQUES	Fabrication de produits explosifs et inflammables (allumettes, feux d'artifice, poudre,...)	BAGNERES-DE-BIGORRE
CHIROUZE Charles (ENTREPRISE) / FQUE ALLUMETTES CHIMIQUES-BOUGIES	Fabrication de produits explosifs et inflammables (allumettes, feux d'artifice, poudre,...)	BAGNERES-DE-BIGORRE
SARRAMEA Joseph (ENTREPRISE) / TANNERIE	Apprêt et tannage des cuirs ; préparation et teinture des fourrures et cuirs (tannerie, mégisserie, corroierie, peaux vertes ou bleues)	LANUSSE (QUARTIER) BAGNERES-DE-BIGORRE
GUILLAUME Louis / MECANICIEN	Garages, ateliers, mécanique et soudure	MARECHAL PETA IN (RUE DU) BAGNERES-DE-BIGORRE
DEPOT OM	Collecte et stockage des déchets non dangereux dont les ordures ménagères (décharge d'O.M. ; déchetterie)	BAGNERES-DE-BIGORRE
TISSIER Jacques / ENTREPRENEUR DE PEINTURE	Traitement et revêtement des métaux (traitement de surface, sablage et métallisation, traitement électrolytique, application de vernis et peintures)	BAGNERES-DE-BIGORRE
COOPERA TEUR DU BASSIN DE L'ADOUR / DLI	Dépôt de liquides inflammables (D.L.I.)	BAGNERES-DE-BIGORRE
COMMUNAUTE DE COMMUNES DE LA HAUTE BIGORRE / DECHARGES D'ORDURES MENAGERES	Collecte et stockage des déchets non dangereux dont les ordures ménagères (décharge d'O.M. ; déchetterie)	HÔTEL DE VILLE BAGNERES-DE-BIGORRE
ABADIE FRANCOIS / DEPOT D'EXPLOSIFS	Stockage de produits chimiques (minéraux, organiques, notamment ceux qui ne sont pas associés à leur fabrication, ...)	BAGNERES-DE-BIGORRE
COMPAGNIE GENERALE DES EAUX / TRANSFORMATEUR PCB	Transformateur (PCB, pyralène, ...)	BAGNERES-DE-BIGORRE
ADOUR EMULSIONS	Centrale d'enrobage (gravières enrobés de goudron, pour les routes par exemple)	BAGNERES-DE-BIGORRE

Nom	Activité des sites non localisés	Adresse
BIGOURDIS STE / STATION SERVICE CHAMPOIN SUPERMARCHÉ	Commerce de gros, de détail, de desserte de carburants en magasin spécialisé (station service de toute capacité de stockage)	BAGNERES-DE-BIGORRE
COOPERATIVE DU BASSIN DE L'ADOUR / DLI	Dépôt de liquides inflammables (D.L.I.)	BAGNERES-DE-BIGORRE
VERDOUX / GARAGE POUR AMBULANCE	Garages, ateliers, mécanique et soudure	BAGNERES-DE-BIGORRE
MENVIELLE René / FABRIQUE DE SAVON	Fabrication de savons, de produits d'entretien et de parfums	BAGNERES-DE-BIGORRE
BRUNE Joseph / SERRURERIE	Fabrication de coutellerie	BAGNERES-DE-BIGORRE
MODCIATI ET CIE / FABRIQUE DE PAPIER	Fabrication de pâte à papier, de papier et de carton	BAGNERES-DE-BIGORRE
VILLENEUVE Jean Marie / TEINTURERIE	Ennoblement textile (teinture, impression,...)	BAGNERES-DE-BIGORRE
AYRAE Pierre / TEINTURERIE	Ennoblement textile (teinture, impression,...)	BAGNERES-DE-BIGORRE
ETUDES ET TRAVAUX (STE) / DEPOT D'EXPLOSIFS	Stockage de produits chimiques (minéraux, organiques, notamment ceux qui ne sont pas associés à leur fabrication, ...)	BAGNERES-DE-BIGORRE
ETUDES ET TRAVUX PUBLICS (STE) / DEPOT D'EXPLOSIFS	Stockage de produits chimiques (minéraux, organiques, notamment ceux qui ne sont pas associés à leur fabrication, ...)	BAGNERES-DE-BIGORRE
ARRIDEBAT / GARAGISTE	Garages, ateliers, mécanique et soudure	BAGNERES-DE-BIGORRE
MALANT Pierre / GARAGISTE	Garages, ateliers, mécanique et soudure	BAGNERES-DE-BIGORRE
AYRAL Pierre / TEINTURERIE	Ennoblement textile (teinture, impression,...)	BAGNERES-DE-BIGORRE
MANET / TEINTURERIE	Ennoblement textile (teinture, impression,...)	BAGNERES-DE-BIGORRE
ANCLA Jean Louis / TEINTURIER ET MARCHAND DE TISSUS	Ennoblement textile (teinture, impression,...)	BAGNERES-DE-BIGORRE
ARRIEUEBAT Pierre / GARAGISTE	Garages, ateliers, mécanique et soudure	BAGNERES-DE-BIGORRE
ETUDES ET TRAVAUX (STE) / DEPOT D'EXPLOSIFS	Stockage de produits chimiques (minéraux, organiques, notamment ceux qui ne sont pas associés à leur fabrication, ...)	BAGNERES-DE-BIGORRE
AUXILIAIRE D'ENTREPRISE ELECTRIQUE ET DE TP / DEPOT D'EXPLOSIFS	Stockage de produits chimiques (minéraux, organiques, notamment ceux qui ne sont pas associés à leur fabrication, ...)	BAGNERES-DE-BIGORRE
DUPRE André / GARAGE	Garages, ateliers, mécanique et soudure	BAGNERES-DE-BIGORRE
GAYET Armand / TEINTURERIE	Ennoblement textile (teinture, impression,...)	BAGNERES-DE-BIGORRE
NOLLET KLEBER / GARAGE MECANICIEN	Garages, ateliers, mécanique et soudure	BAGNERES-DE-BIGORRE
TURCQUAND / DLI	Commerce de gros, de détail, de desserte de carburants en magasin spécialisé (station service de toute capacité de stockage)	BAGNERES-DE-BIGORRE
ETUDES ET TRAVAUX (STE) / DEPOT D'EXPLOSIFS	Stockage de produits chimiques (minéraux, organiques, notamment ceux qui ne sont pas associés à leur fabrication, ...)	BAGNERES-DE-BIGORRE
CAZENNAVE MAURICE / ELECTRICIEN DEPOT DE FERRAILLES	Démantèlement d'épaves, récupération de matières métalliques recyclables (ferrailleur, casse auto...)	BAGNERES-DE-BIGORRE
COMMUNE DE BAGNERES-DE-BIGORRE / DECHETTERIE	Collecte et stockage des déchets non dangereux dont les ordures ménagères (décharge d'O.M. ; déchetterie)	BAGNERES-DE-BIGORRE

Etat des risques et pollutions

aléas naturels, miniers ou technologiques, sismicité, potentiel radon et sols pollués
En application des articles L 125-5, L 125-6 et L125-7 du Code de l'Environnement



Réalisé en ligne* par	AB DIAGNOSTICS
Numéro de dossier	ASSOCIATION-DIOCESAI-19-09-4129
Date de réalisation	25/09/2019
Localisation du bien	1 RUE DU TEMPLE 65200 BAGNERES DE BIGORRE
Section cadastrale	AK 644
Altitude	555.09m
Données GPS	Latitude 43.061426 - Longitude 0.150762
Désignation du vendeur	ASSOCIATION-DIOCESAINE DE TARBES ET LOURDES
Désignation de l'acquéreur	

* Document réalisé en ligne par **AB DIAGNOSTICS** qui assume la responsabilité de la localisation et de la détermination de l'exposition aux risques, sauf pour les réponses générées automatiquement par le système.

EXPOSITION DE L'IMMEUBLE AU REGARD D'UN OU PLUSIEURS PLANS DE PRÉVENTION DE RISQUES				
Zonage réglementaire sur la sismicité : Zone 4 - Moyenne			EXPOSÉ	-
Commune à potentiel radon de niveau 3			EXPOSÉ	-
Immeuble situé dans un Secteur d'Information sur les sols			NON EXPOSÉ	-
PPRn	Avalanche	Approuvé le 25/03/2010	NON EXPOSÉ	-
PPRn	Inondation	Approuvé le 25/03/2010	NON EXPOSÉ	-
PPRn	Inondation par crue torrentielle	Approuvé le 25/03/2010	NON EXPOSÉ	-
PPRn	Inondation par ruissellement et coulée de boue	Approuvé le 25/03/2010	NON EXPOSÉ	-
PPRn	Mouvement de terrain Eboulement, chutes de pierres et de blocs	Approuvé	NON EXPOSÉ	-
PPRn	Mouvement de terrain Glissement de terrain	Approuvé	NON EXPOSÉ	-
INFORMATIONS PORTÉES À CONNAISSANCE				
-	Feux de forêts	Informatif ⁽¹⁾	EXPOSÉ	-
-	Mouvement de terrain Affaissements et effondrements	Informatif ⁽¹⁾	EXPOSÉ	-
-	Mouvement de terrain Argile	Informatif ⁽¹⁾	NON EXPOSÉ	-

⁽¹⁾ À ce jour, ce risque n'est donné qu'à titre **INFORMATIF** et n'est pas retranscrit dans l'Imprimé Officiel.

SOMMAIRE

Synthèse de votre **Etat des Risques et Pollutions**
Imprimé Officiel (feuille rose/violette)
Arrêtés de Catastrophes Naturelles / Déclaration de sinistres indemnisés
Extrait Cadastral
Zonage réglementaire sur la Sismicité
Cartographies des risques dont l'immeuble est exposé
Annexes : Cartographies des risques dont l'immeuble n'est pas exposé
Annexes : Arrêtés

Etat des risques et pollutions

aléas naturels, miniers ou technologiques, sismicité, potentiel radon et sols pollués
En application des articles L 125-5, L 125-6 et L125-7 du Code de l'Environnement

Attention ! S'ils n'impliquent pas d'obligation ou d'interdiction réglementaire particulière, les aléas connus ou prévisibles qui peuvent être signalés dans les divers documents d'information préventive et concerner le bien immobilier, ne sont pas mentionnés par cet état.

Cet état est établi sur la base des informations mises à disposition par arrêté préfectoral n° 65-2017-03-17-006 du 17/03/2017 mis à jour le

Adresse de l'immeuble : 1 RUE DU TEMPLE
65200 BAGNERES DE BIGORRE
Cadastre : AK 644

Situation de l'immeuble au regard d'un plan de prévention de risques naturels (PPRN)

> L'immeuble est situé dans le périmètre d'un PPR N
prescrit anticipé approuvé date _____
1 oui non

1 si oui, les risques naturels pris en compte sont liés à :
autres _____
inondation crue torrentielle mouvements de terrain avalanches sécheresse / argile
cyclone remontée de nappe feux de forêt séisme volcan

> L'immeuble est concerné par des prescriptions de travaux dans le règlement du PPRN
2 oui non
2 si oui, les travaux prescrits ont été réalisés
oui non

Situation de l'immeuble au regard d'un plan de prévention de risques miniers (PPRM)

> L'immeuble est situé dans le périmètre d'un PPR M
prescrit anticipé approuvé date _____
3 oui non

3 si oui, les risques miniers pris en compte sont liés à :
mouvements de terrain autres _____

> L'immeuble est concerné par des prescriptions de travaux dans le règlement du PPRM
4 oui non
4 si oui, les travaux prescrits ont été réalisés
oui non

Situation de l'immeuble au regard d'un plan de prévention de risques technologiques (PPRT)

> L'immeuble est situé dans le périmètre d'étude d'un PPRT prescrit et non encore approuvé
5 oui non

5 si oui, les risques technologiques pris en considération dans l'arrêté de prescription sont liés à :
effet toxique effet thermique effet de surpression projection risque industriel

> L'immeuble est situé dans le périmètre d'exposition aux risques d'un PPR T approuvé
oui non

> L'immeuble est situé dans un secteur d'expropriation ou de délaissement
oui non

> L'immeuble est situé en zone de prescription
6 oui non

6 Si la transaction concerne un logement, les travaux prescrits ont été réalisés
oui non

6 Si la transaction ne concerne pas un logement, l'information sur le type de risques auxquels l'immeuble est exposé ainsi que leur gravité, probabilité et cinétique, est jointe à l'acte de vente
oui non

Situation de l'immeuble au regard du zonage sismique réglementaire

> L'immeuble est situé dans une commune de sismicité classée en
zone 1 très faible zone 2 faible zone 3 modérée zone 4 moyenne zone 5 forte

Situation de l'immeuble au regard du zonage réglementaire à potentiel radon

> L'immeuble se situe dans une commune à potentiel radon classée en niveau 3
oui non

Information relative à la pollution de sols

> Le terrain se situe en secteurs d'information sur les sols (SIS)
NC* oui non
* Non Communiqué (en cours d'élaboration par le représentant de l'Etat dans le département)

Information relative aux sinistres indemnisés par l'assurance suite à une catastrophe N/M/T**

** catastrophe naturelle, minière ou technologique
> L'information est mentionnée dans l'acte de vente
oui non

Extraits des documents de référence joints au présent état et permettant la localisation de l'immeuble au regard des risques pris en compte

Carte Sismicité, Carte Avalanche, Carte Inondation, Carte Inondation par crue torrentielle, Carte Inondation par ruissellement et coulée de boue, Carte Mouvement de terrain Eboulement, chutes de pierres et de blocs, Carte Mouvement de terrain Glissement de terrain

Vendeur - Acquéreur

Vendeur : ASSOCIATION-DIOCESAINE DE TARBES ET LOURDES
Acquéreur :
Date : 25/09/2019 Fin de validité : 25/03/2020

Cet état, à remplir par le vendeur ou le bailleur, est destiné à être en annexe d'un contrat de vente ou de location d'un immeuble.

Arrêtés de Catastrophes Naturelles / Déclaration de sinistres indemnisés

en application du chapitre IV de l'article L125-5 du Code de l'environnement

Préfecture : Hautes-Pyrénées
Adresse de l'immeuble : 1 RUE DU TEMPLE 65200 BAGNERES DE BIGORRE
En date du : 25/09/2019

Sinistres indemnisés dans le cadre d'une reconnaissance de l'état de catastrophe naturelle

Type de catastrophe	Date de début	Date de Fin	Publication	JO	Indemnisé
Tempête	06/11/1982	10/11/1982	18/11/1982	19/11/1982	
Avalanche	17/01/1987	17/01/1987	16/04/1987	02/05/1987	
Séisme	06/01/1989	06/01/1989	13/06/1989	21/06/1989	
Inondations et coulées de boue	04/05/1993	04/05/1993	28/09/1993	10/10/1993	
Glissement de terrain	01/04/1994	30/04/1994	06/09/1994	25/09/1994	
Inondations, coulées de boue et mouvements de terrain	25/12/1999	29/12/1999	29/12/1999	30/12/1999	
Avalanche	31/01/2003	31/01/2003	30/04/2003	22/05/2003	
Inondations et coulées de boue	21/05/2004	21/05/2004	11/01/2005	15/01/2005	
Inondations et coulées de boue	21/05/2004	21/05/2004	15/04/2005	23/04/2005	
Inondations et coulées de boue	16/04/2007	16/04/2007	22/11/2007	25/11/2007	
Inondations et coulées de boue	24/01/2009	27/01/2009	28/01/2009	29/01/2009	
Inondations et coulées de boue	13/06/2010	13/06/2010	29/10/2010	03/11/2010	
Inondations et coulées de boue	13/06/2014	13/06/2014	02/10/2014	04/10/2014	
Avalanche	28/02/2015	28/02/2015	25/02/2016	10/04/2016	
Inondations et coulées de boue	12/06/2018	13/06/2018	04/10/2018	03/11/2018	
Inondations et coulées de boue	16/07/2018	16/07/2018	26/11/2018	07/12/2018	

Cochez les cases **Indemnisé** si, à votre connaissance, l'immeuble a fait l'objet d'une indemnisation suite à des dommages consécutifs à chacun des événements.

Etabli le :

Signature / Cachet en cas de prestataire ou mandataire

Vendeur : ASSOCIATION-DIOCESAINE DE TARBES ET LOURDES

Acquéreur :

Pour en savoir plus, chacun peut consulter en préfecture ou en mairie, le dossier départemental sur les risques majeurs, le document d'information communal sur les risques majeurs.

Définition juridique d'une catastrophe naturelle :

Phénomène ou conjonction de phénomènes dont les effets sont particulièrement dommageables.

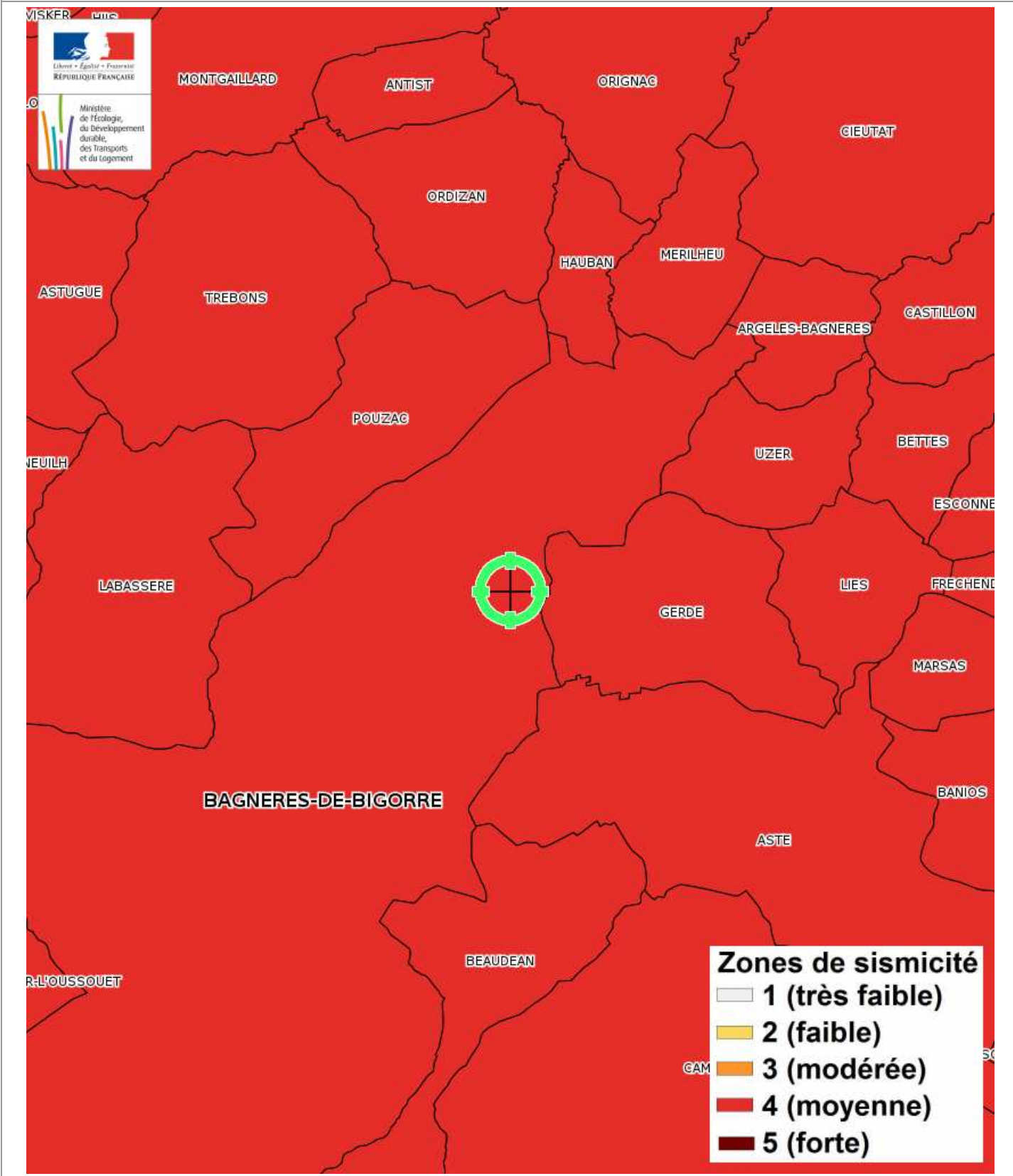
Cette définition est différente de celle de l'article 1er de la loi n°82-600 du 13 juillet 1982 relative à l'indemnisation des victimes de catastrophes naturelles, qui indique: "sont considérés comme effets des catastrophes naturelles [...] les dommages matériels directs ayant eu pour cause déterminante l'intensité anormale d'un agent naturel, lorsque les mesures habituelles à prendre pour prévenir ces dommages n'ont pu empêcher leur survenance ou n'ont pu être prises". La catastrophe est ainsi indépendante du niveau des dommages causés. La notion "d'intensité anormale" et le caractère "naturel" d'un phénomène relèvent d'une décision interministérielle qui déclare "l'état de catastrophe naturelle".

Source : Guide Général PPR

Zonage réglementaire sur la Sismicité

Département : Hautes-Pyrénées Commune : BAGNERES DE BIGORRE

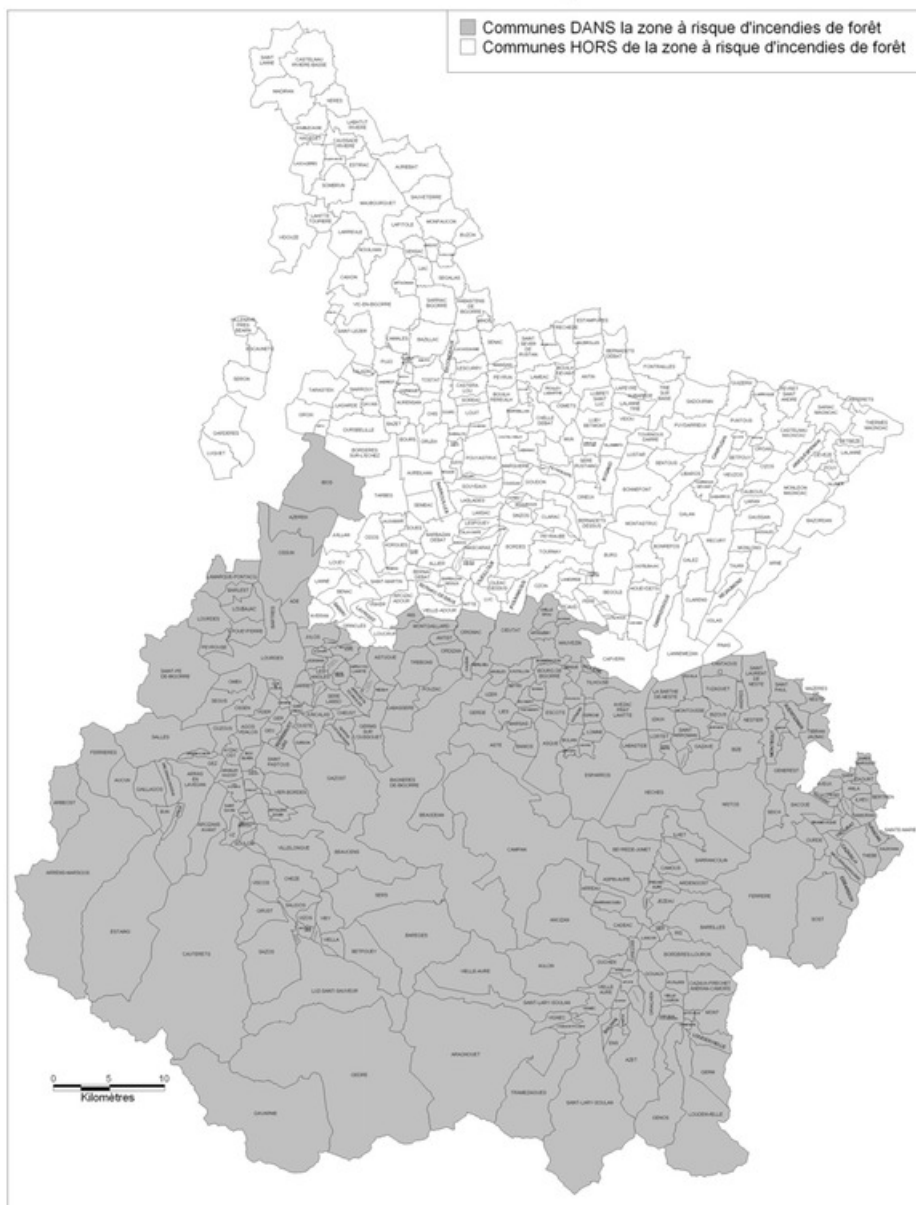
Zonage réglementaire sur la Sismicité : Zone 4 - Moyenne



Carte

Feux de forêts

PPFCI des Hautes-Pyrénées ANNEXE 1 : Carte de la délimitation de la zone à risques d'incendies de forêt

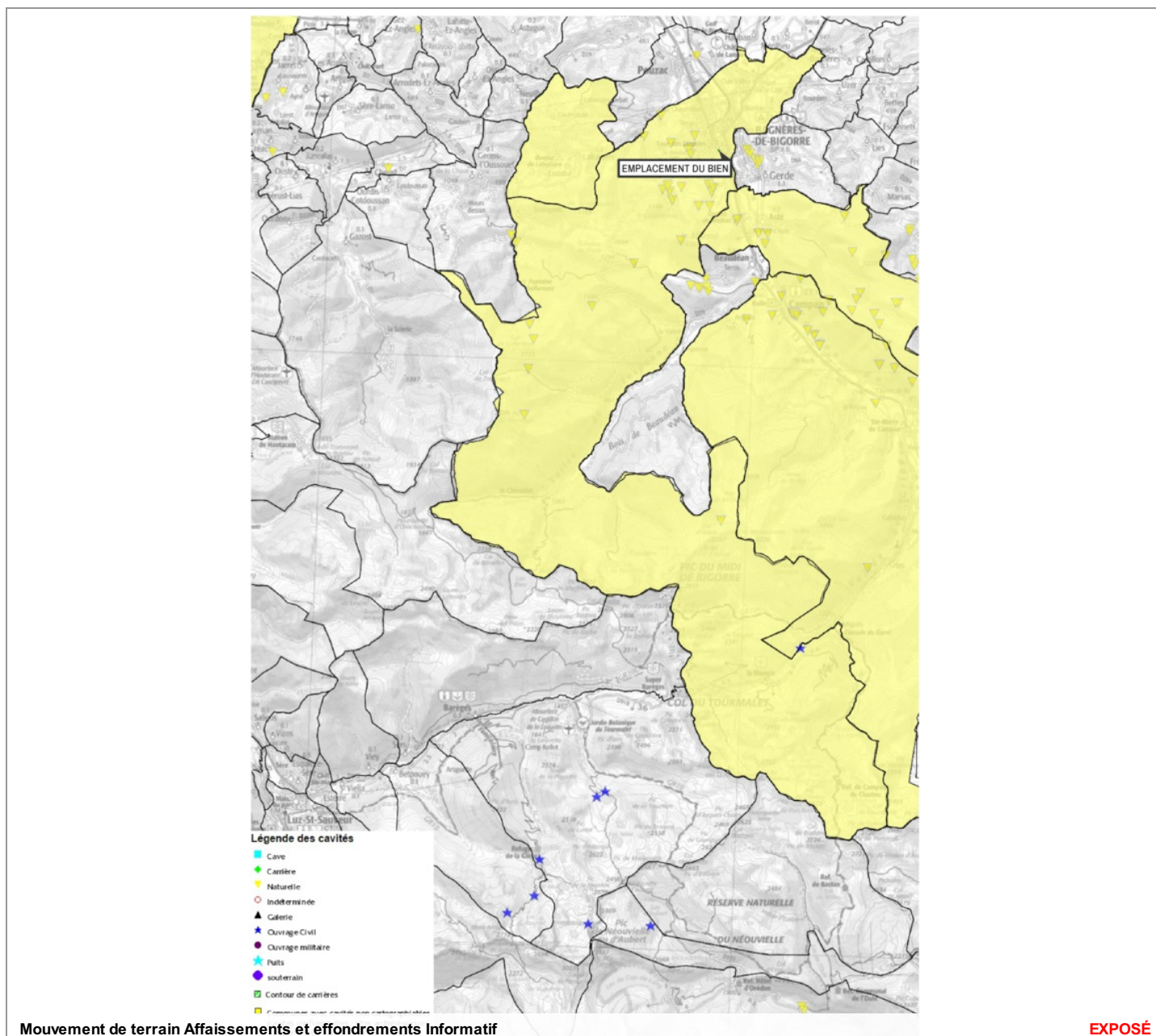


DDAF65/DS/Sept.2006

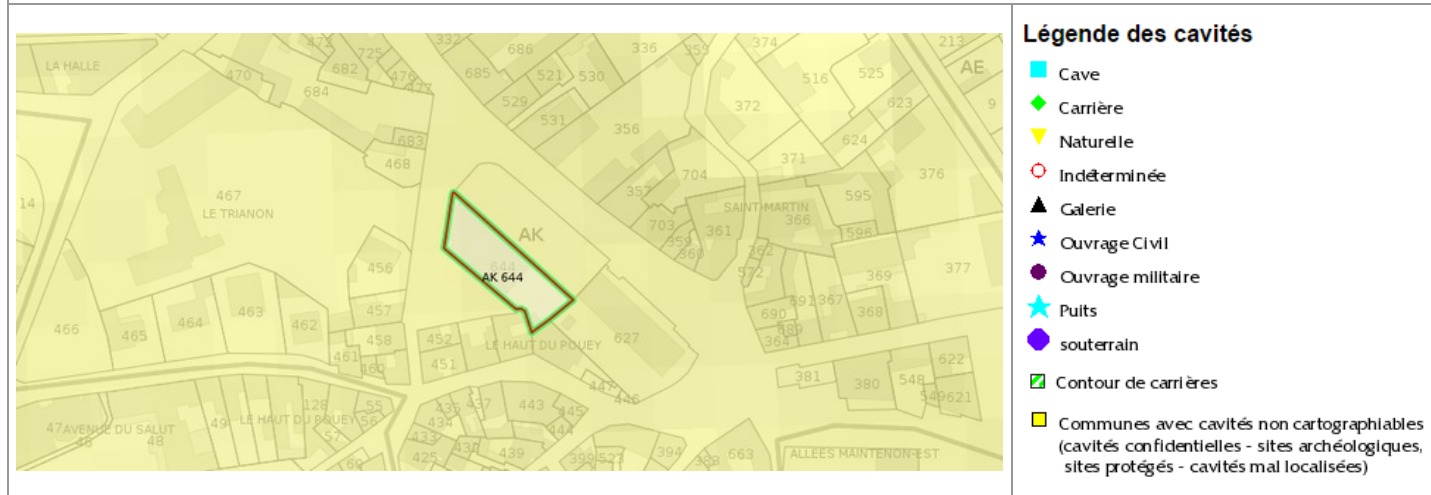
Page - 55 -

Carte

Mouvement de terrain Affaissements et effondrements



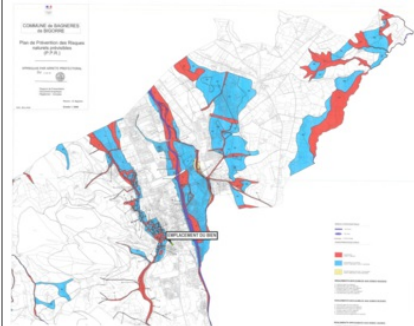
Zoom et Légende extraits de la carte originale ci-dessus



Annexes

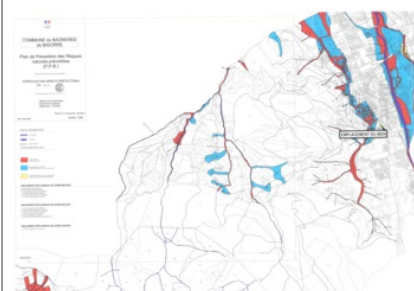
Cartographies des risques dont l'immeuble n'est pas exposé

Zoom extrait de la carte originale ci-contre



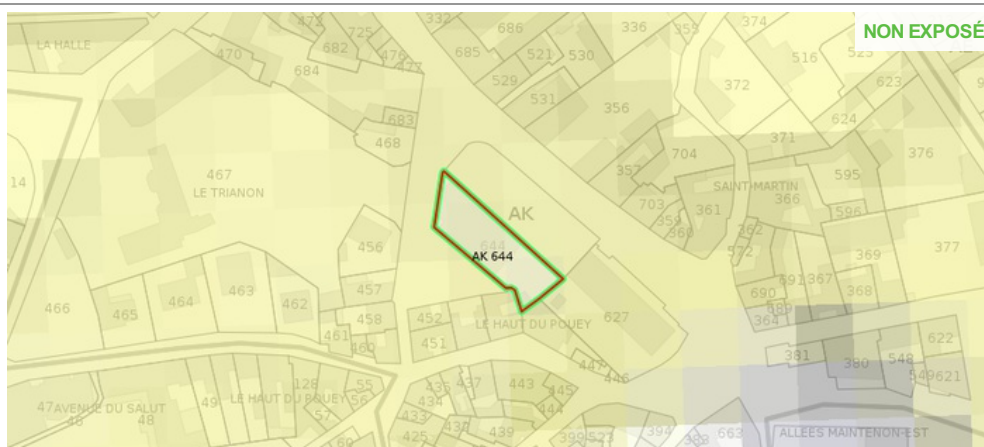
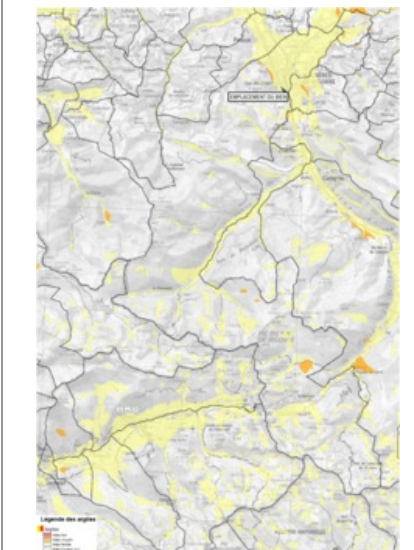
Inondation Approuvé le 25/03/2010
 Inondation par crue torrentielle Approuvé le 25/03/2010
 Inondation par ruissellement et coulée de boue Approuvé le 25/03/2010
 Mouvement de terrain Eboulement, chutes de pierres et de blocs Approuvé
 Mouvement de terrain Glissement de terrain Approuvé

Zoom extrait de la carte originale ci-contre



Avalanche Approuvé le 25/03/2010
 Inondation Approuvé le 25/03/2010
 Inondation par crue torrentielle Approuvé le 25/03/2010
 Inondation par ruissellement et coulée de boue Approuvé le 25/03/2010
 Mouvement de terrain Eboulement, chutes de pierres et de blocs Approuvé
 Mouvement de terrain Glissement de terrain Approuvé

Zoom extrait de la carte originale ci-contre



Mouvement de terrain Argile Informatif

Annexes

Arrêtés



PRÉFÈTE DES HAUTES-PYRÉNÉES

Direction des services du Cabinet

ARRETE N° :

Service interministériel
de défense et de protection civiles

Relatif à l'information des acquéreurs et des locataires de biens immobiliers sur les risques naturels ou technologiques majeurs dans le département des Hautes-Pyrénées.

Pôle protection civile

La Préfète des Hautes-Pyrénées,

Vu le code général collectivités territoriales ;

Vu le code de l'environnement, notamment les articles L.125-5 et R.125-23 à R.125-27 ;

Vu le décret n° 2010-1255 du 22 octobre 2010 portant délimitation des zones de sismicité du territoire français ;

Vu le code la construction et de l'habitation, notamment ses articles L.271-4 et L.271-5 ;

Vu le décret n° 2004-374 du 29 avril 2004 modifié relatif aux pouvoirs des préfets, à l'organisation et à l'action des services de l'État dans les régions et les départements ;

Vu l'arrêté préfectoral n° 2014349-0001 du 15 décembre 2014 fixant la liste des communes concernées par l'obligation d'information des acquéreurs et des locataires de biens immobiliers sur les risques naturels ou technologiques majeurs ;

Sur proposition de Madame la directrice des services du Cabinet.

ARRÊTE

ARTICLE 1 -

Le présent arrêté abroge et remplace l'arrêté préfectoral n° 2014349-0001 du 15 décembre 2014 fixant la liste des communes concernées par l'obligation d'information des acquéreurs et des locataires de biens immobiliers sur les risques naturels ou technologiques majeurs.

ARTICLE 2 -

Tous les éléments nécessaires à l'information des acquéreurs et des locataires de biens immobiliers sur les risques naturels et technologiques majeurs sont consignés dans un dossier communal d'informations.

Ce dossier et les documents de référence sont librement consultables en préfecture, sous-préfecture et mairie concernée

Le dossier comprend :

- la liste des risques naturels prévisibles et des risques technologiques dans un PPR approuvé ou prescrit, auxquels la commune est exposée sur tout ou partie de son territoire
- la liste des documents auxquels le vendeur ou le bailleur peut se référer,

.../...

Horaires : Différence des titres (du lundi au jeudi 8h30-12h/13h30-16h00, le vendredi 8h30-12h) - Autres bureaux (du lundi au vendredi 9h-12h/14h-16h30)
Préfecture - Place Charles de Gaulle - CS 61350 - 65013 TARBES Cedex 9 - Tél : 05 62 56 65 65 - Télécopie : 05 62 51 20 10
courriel : prefecture@hautes-pyrenees.gouv.fr - Site Internet : www.hautes-pyrenees.gouv.fr

Annexes

Arrêtés

- la cartographie des zones exposées ou réglementée,
- le niveau de sismicité réglementaire attaché à la commune.

Ce dossier et les documents de référence mentionnés ci-dessus sont librement consultables en mairie, préfecture et sous-préfecture.

Le dossier d'informations est accessible à partir du site internet de la préfecture à la rubrique « Information Acquéreurs Locataires » (IAL) :

<http://www.hautes-pyrenees.gouv.fr/>

Article 3 -

Ces éléments d'informations sont mis à jour au regard des situations mentionnées à l'article R.125-25 du code de l'environnement.

Article 4 -

Une copie du présent arrêté et les annexes sont adressés aux maires, pour être tenus à la disposition des acquéreurs et des locataires, et à la chambre départementale des notaires.

Le présent arrêté sera affiché en mairie et publié au recueil des actes administratifs de la préfecture.

Article 5 -

Mme la Directrice des services du cabinet, M. le Secrétaire Général de la préfecture, Mme la sous-préfète d'Argelès-Gazost, M. le sous-préfet de Bagnères-de-Bigorre, Mmes et MM les chefs de service régionaux ou départementaux et Mmes et MM les maires des communes concernées sont chargés, chacun en ce qui le concerne, de l'application du présent arrêté.

Tarbes, le **17 MARS 2017**

Béatrice LAGARDE




Annexes

Arrêtés

Communes	PPR	Approuvé	Prescrit	Risque						Sismicité			
				I	C	M	A	F	RGA	1	2	3	4
ARTIGUEMY													X
ARTIGUES													X
ASPIN AURE													X
ASPIN EN LAVEDAN													X
ASQUE													X
ASTE	1	X		X	X	X	X						X
ASTUGUE													X
AUBAREDE	2	X		X					X		X		
AUCUN	1	X			X	X	X						X
AULON	1	X			X	X	X						X
AUREILHAN	1	X		X								X	
AURENSAN												X	
AURIEBAT											X		
AVAJAN	1	X			X	X	X						X
AVENTIGNAN												X	
AVERAN													X
AVEUX													X
AVEZAC PRAT LAHITTE													X
AYROS-ARBOUX	1	X		X	X	X							X
AYZAC OST	1		X	X	X	X							X
AZEREIX	1	X		X									X
AZET													X
BAGNERES-DE-BIGORRE	1	X		X	X	X	X						X
BANIOS													X
BARBACHEN												X	
BARBAZAN-DEBAT	1	X		X		X		X					X
BARBAZAN DESSUS													X
BAREILLES													X
BAREGES	1	X			X	X	X						X
BARLEST													X
BARRANCOUEU													X
BARRY	1	X		X									X
BARTHE	1	X							X			X	
BARTRES													X
BATSERE													X
BAZET												X	
BAZILLAC												X	
BAZORDAN	1	X							X			X	