

Résumé de l'expertise n° 20/TPC/3399

Cette page de synthèse ne peut être utilisée indépendamment du rapport d'expertise complet.

Désignation du ou des bâtiments

Localisation du ou des bâtiments :

Adresse : **9 RUE DESAIX**











Commune : **65000 TARBES**

Section cadastrale BD, Parcelle numéro 130,

Désignation et situation du ou des lot(s) de copropriété :

Lot numéro Non communiqué,

Périmètre de repérage : ... **APPARTEMENT ET CAVE**

	Prestations	Conclusion
	Amiante	Dans le cadre de la mission, il a été repéré des matériaux et produits contenant de l'amiante.
	Etat Termite/Parasitaire	Il n'a pas été repéré d'indice d'infestation de termites.
	Électricité	L'installation intérieure d'électricité comporte une ou des anomalies pour laquelle ou lesquelles il est vivement recommandé d'agir afin d'éliminer les dangers qu'elle(s) présente(nt).
	Etat des Risques et Pollutions	Le bien n'est pas situé dans le périmètre d'un plan de prévention des risques naturels Le bien n'est pas situé dans le périmètre d'un plan de prévention des risques miniers Le bien n'est pas situé dans le périmètre d'un plan de prévention des risques technologiques Zone sismique définie en zone 4 selon la réglementation parasismique 2011
	DPE	Consommation énergétique  D  169 kWh _{EP} /m ² .an Emission de GES  B  8 kg _{EqCO₂} /m ² .an Numéro enregistrement ADEME : 2065V1000566P
	Mesurage	Superficie Loi Carrez totale : 67,16 m ² Surface au sol totale : 70,94 m ²

Rapport de mission de repérage des matériaux et produits contenant de l'amiante pour l'établissement du constat établi à l'occasion de la vente d'un immeuble bâti (Listes A et B de l'annexe 13-9 du Code de la Santé publique)

Numéro de dossier : 20/TPC/3399
Date du repérage : 09/03/2020

Références réglementaires et normatives	
Textes réglementaires	Articles L 271-4 à L 271-6 du code de la construction et de l'habitation, Art. L. 1334-13, R. 1334-20 et 21, R. 1334-23 et 24, Annexe 13.9 du Code de la Santé Publique; Arrêtés du 12 décembre 2012 et 26 juin 2013, décret 2011-629 du 3 juin 2011, arrêté du 1 ^{er} juin 2015.
Norme(s) utilisée(s)	Norme NF X 46-020 d'Août 2017 : Repérage des matériaux et produits contenant de l'amiante dans les immeubles bâtis

Immeuble bâti visité	
Adresse	Rue : 9 RUE DESAIX Bât., escalier, niveau, appartement n°, lot n°: Lot numéro Non communiqué, Code postal, ville : . 65000 TARBES Section cadastrale BD, Parcelle numéro 130,
Périmètre de repérage : APPARTEMENT ET CAVE
Type de logement :
Fonction principale du bâtiment : Habitation (partie privative d'immeuble)
Date de construction : Date du permis de construire non connue

Le propriétaire et le donneur d'ordre	
Le(s) propriétaire(s) :	Nom et prénom : Mr COURADE CHARLOTTE Adresse : 9 RUE DESAIX 65000 TARBES
Le donneur d'ordre	Nom et prénom : Mr COURADE CHARLOTTE Adresse : 9 RUE DESAIX 65000 TARBES

Le(s) signataire(s)				
	NOM Prénom	Fonction	Organisme certification	Détail de la certification
Opérateur(s) de repérage ayant participé au repérage ----- Personne(s) signataire(s) autorisant la diffusion du rapport	Mr OSZUST Jordi	Opérateur de repérage	LCC QUALIXPERT 17 rue Borrel 81100 CASTRES	Obtention : 12/04/2016 Échéance : 11/04/2021 N° de certification : C1792
Raison sociale de l'entreprise : SAS SOLUTION DIAGNOSTIC (Numéro SIRET : 533964714) Adresse : 3 RUE MARIE SAINT FRAI, 65000 TARBES Désignation de la compagnie d'assurance : Cabinet Condorcet Numéro de police et date de validité : 80810491 / 30/09/2020				

Le rapport de repérage
Date d'émission du rapport de repérage : 09/03/2020, remis au propriétaire le 09/03/2020
Diffusion : le présent rapport de repérage ne peut être reproduit que dans sa totalité, annexes incluses
Pagination : le présent rapport avec les annexes comprises, est constitué de 15 pages

Sommaire

- 1 Les conclusions**
- 2 Le(s) laboratoire(s) d'analyses**
- 3 La mission de repérage**
 - 3.1 L'objet de la mission
 - 3.2 Le cadre de la mission
 - 3.2.1 L'intitulé de la mission
 - 3.2.2 Le cadre réglementaire de la mission
 - 3.2.3 L'objectif de la mission
 - 3.2.4 Le programme de repérage de la mission réglementaire.
 - 3.2.5 Programme de repérage complémentaire (le cas échéant)
 - 3.2.6 Le périmètre de repérage effectif
- 4 Conditions de réalisation du repérage**
 - 4.1 Bilan de l'analyse documentaire
 - 4.2 Date d'exécution des visites du repérage in situ
 - 4.3 Écarts, adjonctions, suppressions par rapport aux normes en vigueur
 - 4.4 Plan et procédures de prélèvements
- 5 Résultats détaillés du repérage**
 - 5.1 Liste des matériaux ou produits contenant de l'amiante, états de conservation, conséquences réglementaires (fiche de cotation)
 - 5.2 Liste des matériaux ou produits susceptibles de contenir de l'amiante, mais n'en contenant pas après analyse
 - 5.3 Liste des matériaux ou produits ne contenant pas d'amiante sur justificatif
- 6 Signatures**
- 7 Annexes**

1. – Les conclusions

Avertissement : les textes ont prévu plusieurs cadres réglementaires pour le repérage des matériaux ou produits contenant de l'amiante, notamment pour les cas de démolition d'immeuble. **La présente mission de repérage ne répond pas aux exigences prévues pour les missions de repérage des matériaux et produits contenant de l'amiante avant démolition d'immeuble ou avant réalisation de travaux dans l'immeuble concerné et son rapport ne peut donc pas être utilisé à ces fins.**

1.1. Dans le cadre de mission décrit à l'article 3.2, il a été repéré :

- des matériaux et produits contenant de l'amiante sur jugement de l'opérateur : Conduit en fibres-ciment (cellier) pour lequel il est recommandé de réaliser une évaluation périodique.*

*** Un détail des conséquences réglementaires et recommandations est fourni en annexe de ce rapport, il est rappelé la nécessité d'avertir de la présence d'amiante toute personne pouvant intervenir sur ou à proximité des matériaux et produits concernés ou de ceux les recouvrant ou les protégeant.**

1.2. Dans le cadre de mission décrit à l'article 3.2 les locaux ou parties de locaux, composants ou parties de composants qui n'ont pu être visités et pour lesquels des investigations complémentaires sont nécessaires afin de statuer sur la présence ou l'absence d'amiante :

Localisation	Parties du local	Raison
cave	-	Absence de clef

Certains locaux, parties de locaux ou composants n'ont pas pu être sondés, des investigations approfondies doivent être réalisées afin d'y vérifier la présence éventuelle d'amiante. Les obligations réglementaires du(des) propriétaire(s) prévues aux articles R.1334-15 à R.1334-18 du Code de la Santé Publique, ne sont pas remplies conformément aux dispositions de l'article 3 de l'arrêté du 12 Décembre 2012 (Listes "A" et "B"). De ce fait le vendeur reste responsable au titre des vices cachés

en cas de présence d'Amiante. En cas de présence d'Amiante, et si il y a obligation de retrait, ce dernier sera à la charge du vendeur.

2. – Le(s) laboratoire(s) d’analyses

Raison sociale et nom de l'entreprise : ... Il n'a pas été fait appel à un laboratoire d'analyse
Adresse : -
Numéro de l'accréditation Cofrac : -

3. – La mission de repérage

3.1 L’objet de la mission

Dans le cadre de la vente de l'immeuble bâti, ou de la partie d'immeuble bâti, décrit en page de couverture du présent rapport, la mission consiste à repérer dans cet immeuble, ou partie d'immeuble, certains matériaux ou produits contenant de l'amiante conformément à la législation en vigueur.
 Pour s'exonérer de tout ou partie de sa garantie des vices cachés, le propriétaire vendeur annexe à la promesse de vente ou au contrat de vente le présent rapport.

3.2 Le cadre de la mission

3.2.1 L’intitulé de la mission

«Repérage en vue de l'établissement du constat établi à l'occasion de la vente de tout ou partie d'un immeuble bâti».

3.2.2 Le cadre réglementaire de la mission

L'article L 271-4 du code de la construction et de l'habitation prévoit qu' «en cas de vente de tout ou partie d'un immeuble bâti, un dossier de diagnostic technique, fourni par le vendeur, est annexé à la promesse de vente ou, à défaut de promesse, à l'acte authentique de vente. En cas de vente publique, le dossier de diagnostic technique est annexé au cahier des charges.»

Le dossier de diagnostic technique comprend, entre autres, «l'état mentionnant la présence ou l'absence de matériaux ou produits contenant de l'amiante prévu à l'article L. 1334-13 du même code».

La mission, s'inscrivant dans ce cadre, se veut conforme aux textes réglementaires de référence mentionnés en page de couverture du présent rapport.

3.2.3 L’objectif de la mission

«Le repérage a pour objectif d'identifier et de localiser les matériaux et produits contenant de l'amiante mentionnés en annexe du Code de la santé publique.»
 L'Annexe du Code de la santé publique est l'annexe 13.9 (liste A et B).

3.2.4 Le programme de repérage de la mission réglementaire

Le programme de repérage est défini à minima par l'Annexe 13.9 (liste A et B) du Code de la santé publique et se limite pour une mission normale à la recherche de matériaux et produits contenant de l'amiante dans les composants et parties de composants de la construction y figurant.

En partie droite l'extrait du texte de l'Annexe 13.9

Important : Le programme de repérage de la mission de base

Liste A	
Composant de la construction	Partie du composant à vérifier ou à sonder
Flocages, Calorifugeages, Faux plafonds	Flocages
	Calorifugeages
	Faux plafonds

Liste B	
Composant de la construction	Partie du composant à vérifier ou à sonder
1. Parois verticales intérieures	
Murs, Cloisons "en dur" et Poteaux (périphériques et intérieurs)	Enduits projetés
	Revêtement dur (plaques de menuiseries)
	Revêtement dur (amiante-ciment)
	Entourages de poteaux (carton)
	Entourages de poteaux (amiante-ciment)
	Entourages de poteaux (matériau sandwich)
	Entourages de poteaux (carton+plâtre)
Coffrage perdu	
Cloisons (légères et préfabriquées), Gains et Coffres verticaux	Enduits projetés
	Panneaux de cloisons
2. Planchers et plafonds	
Plafonds, Poutres et Charpentes, Gains et Coffres Horizontaux	Enduits projetés
	Panneaux collés ou vissés
Planchers	Dalles de sol
3. Conduits, canalisations et équipements intérieurs	
Conduits de fluides (air, eau, autres fluides)	Conduits
	Enveloppes de calorifuges
Clapets / volets coupe-feu	Clapets coupe-feu
	Volets coupe-feu
	Rebouchage
Portes coupe-feu	Joints (tresses)
	Joints (bandes)
Vide-ordures	Conduits
4. Eléments extérieurs	
Toitures	Plaques (composites)
	Plaques (fibres-ciment)
	Ardoises (composites)
	Ardoises (fibres-ciment)
	Accessoires de couvertures (composites)
	Accessoires de couvertures (fibres-ciment)
Bardages et façades légères	Plaques (composites)
	Plaques (fibres-ciment)
	Ardoises (composites)
	Ardoises (fibres-ciment)
	Panneaux (composites)
	Panneaux (fibres-ciment)
Conduits en toiture et façade	Conduites d'eaux pluviales en amiante-ciment
	Conduites d'eaux usées en amiante-ciment
	Conduits de fumée en amiante-ciment

est limitatif. Il est plus restreint que celui élaboré pour les missions de repérage de matériaux ou produits contenant de l'amiante avant démolition d'immeuble ou celui à élaborer avant réalisation de travaux.

3.2.5 Programme de repérage complémentaire (le cas échéant)

En plus du programme de repérage réglementaire, le présent rapport porte sur les parties de composants suivantes :

Composant de la construction	Partie du composant ayant été inspecté (Description)	Sur demande ou sur information
Néant	-	

3.2.6 Le périmètre de repérage effectif

Il s'agit de l'ensemble des locaux ou parties de l'immeuble concerné par la mission de repérage figurant sur le schéma de repérage joint en annexe à l'exclusion des locaux ou parties d'immeuble n'ayant pu être visités.

Descriptif des pièces visitées

**Séjour/cuisine,
Chambre 1,
Chambre 2,
salle de bain,**

**dégagement,
loggia,
cellier,
cave**

Localisation	Description
Séjour/cuisine	Sol : Parquet Mur : Plâtre Plafond : Plâtre Plinthes : Bois Fenêtre : PVC Porte : Bois
Chambre 1	Sol : Parquet Mur : Plâtre Plafond : Plâtre Plinthes : Bois Fenêtre : PVC Porte : Bois
Chambre 2	Sol : Parquet Mur : Plâtre Plafond : Plâtre Plinthes : Bois Fenêtre : PVC Porte : Bois
dégagement	Sol : Parquet Mur : Plâtre Plafond : Plâtre Plinthes : Bois Porte : Bois
salle de bain	Sol : Carrelage Mur : Plâtre et Carrelage Plafond : Plâtre Porte : Bois
loggia	Sol : Carrelage Mur : Ciment Plafond : Ciment
cellier	Sol : Carrelage Mur : Ciment Plafond : Ciment
cave	Sol : Brut Mur : Brut Plafond : Brut

4. – Conditions de réalisation du repérage

4.1 Bilan de l'analyse documentaire

Documents demandés	Documents remis
Rapports concernant la recherche d'amiante déjà réalisés	-
Documents décrivant les ouvrages, produits, matériaux et protections physiques mises en place	-
Eléments d'information nécessaires à l'accès aux parties de l'immeuble bâti en toute sécurité	-

Observations :

Néant

4.2 Date d'exécution des visites du repérage in situ

Date de la commande : 09/03/2020
 Date(s) de visite de l'ensemble des locaux : 09/03/2020
 Heure d'arrivée : 18 h 42
 Durée du repérage : 01 h 15
 Personne en charge d'accompagner l'opérateur de repérage : Sans accompagnateur

4.3 Écarts, adjonctions, suppressions par rapport aux normes en vigueur

La mission de repérage s'est déroulée conformément aux prescriptions de la norme NF X 46-020, révision d'Août 2017.

Observations	Oui	Non	Sans Objet
Plan de prévention réalisé avant intervention sur site	-	-	X
Vide sanitaire accessible			X
Combles ou toiture accessibles et visitables			X


4.4 Plan et procédures de prélèvements

L'ensemble des prélèvements a été réalisé dans le respect du plan et des procédures d'intervention.

5. – Résultats détaillés du repérage

5.1 Liste des matériaux ou produits contenant de l'amiante, états de conservation, conséquences réglementaires (fiche de cotation)

Matériaux ou produits contenant de l'amiante

Localisation	Identifiant + Description	Conclusion (justification)	Etat de conservation** et préconisations*	Photo
cellier	Identifiant: ZPSO-001 Description: Conduit en fibres-ciment Liste selon annexe.13-9 du CSP : B	Présence d'amiante (Sur jugement de l'opérateur)	Matériau non dégradé Résultat EP** Préconisation : Il est recommandé de réaliser une évaluation périodique. Recommandation : surveillance	

* Un détail des conséquences réglementaires et recommandations est fournis en annexe 7.4 de ce présent rapport
 ** détails fournis en annexe 7.3 de ce présent rapport

Nota : il est mentionné la nécessité d'avertir de la présence d'amiante toute personne pouvant intervenir sur ou à proximité des matériaux et produits concernés ou de ceux les recouvrant ou les protégeant.

5.2 Listes des matériaux et produits ne contenant pas d'amiante après analyse

Localisation	Identifiant + Description
Néant	-

5.3 Liste des matériaux ou produits (liste A et B) ne contenant pas d'amiante sur justificatif



Localisation	Identifiant + Description
Néant	-

6. – Signatures

*Nota : Le présent rapport est établi par une personne dont les compétences sont certifiées par **LCC QUALIXPERT** 17 rue Borrel 81100 CASTRES (détail sur www.cofrac.fr programme n°4-4-11)*

Fait à **TARBES**, le **09/03/2020**

Par : Mr OSZUST Jordi



ANNEXES**Au rapport de mission de repérage n° 20/TPC/3399****Informations conformes à l'annexe III de l'arrêté du 12 décembre 2012**

Les maladies liées à l'amiante sont provoquées par l'inhalation des fibres. Toutes les variétés d'amiante sont classées comme substances cancérigènes avérées pour l'homme. L'inhalation de fibres d'amiante est à l'origine de cancers (mésothéliomes, cancers broncho-pulmonaires) et d'autres pathologies non cancéreuses (épanchements pleuraux, plaques pleurales).

L'identification des matériaux et produits contenant de l'amiante est un préalable à l'évaluation et à la prévention des risques liés à l'amiante. Elle doit être complétée par la définition et la mise en œuvre de mesures de gestion adaptées et proportionnées pour limiter l'exposition des occupants présents temporairement ou de façon permanente dans l'immeuble. L'information des occupants présents temporairement ou de façon permanente est un préalable essentiel à la prévention du risque d'exposition à l'amiante.

Il convient donc de veiller au maintien du bon état de conservation des matériaux et produits contenant de l'amiante afin de remédier au plus tôt aux situations d'usure anormale ou de dégradation.

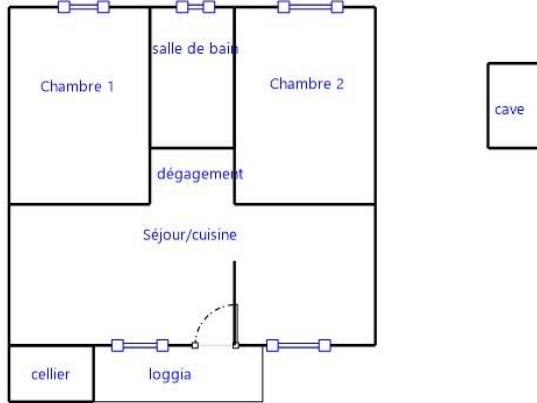
Il conviendra de limiter autant que possible les interventions sur les matériaux et produits contenant de l'amiante qui ont été repérés et de faire appel aux professionnels qualifiés, notamment dans le cas de retrait ou de confinement de ce type de matériau ou produit.

Enfin, les déchets contenant de l'amiante doivent être éliminés dans des conditions strictes.













Renseignez-vous auprès de votre mairie ou de votre préfecture. Pour connaître les centres d'élimination près de chez vous, consultez la base de données « déchets » gérée par l'ADEME, directement accessible sur le site internet www.sinoe.org.

Sommaire des annexes**7 Annexes****7.1 Schéma de repérage****7.2 Rapports d'essais****7.3 Grilles réglementaires d'évaluation de l'état de conservation des matériaux et produits contenant de l'amiante****7.4 Conséquences réglementaires et recommandations****7.5 Recommandations générales de sécurité****7.6 Documents annexés au présent rapport**


7.1 - Annexe - Schéma de repérage



Légende

	Conduit en fibro-ciment		Dalles de sol	<p>Nom du propriétaire : Mr COURADE CHARLOTTE Adresse du bien : 9 RUE DESAIX 65000 TARBES</p>
	Conduit autre que fibro-ciment		Carrelage	
	Brides		Colle de revêtement	
	Dépôt de Matériaux contenant de l'amiante		Dalles de faux-plafond	
	Matériau ou produit sur lequel un doute persiste		Toiture en fibro-ciment	
	Présence d'amiante		Toiture en matériaux composites	

Photos

	<p>Photo n° PhA001 Localisation : cellier Ouvrage : 6 - Conduits et accessoires intérieurs - Conduits de fluides (air, eau, vapeur, fumée, échappement, autres fluides) Partie d'ouvrage : Conduit en fibres-ciment Description : Conduit en fibres-ciment</p>
--	--

7.2 - Annexe - Rapports d'essais

Identification des prélèvements :

Identifiant et prélèvement	Localisation	Composant de la construction	Parties du composant	Description
-	-	-	-	-

Copie des rapports d'essais :

Aucun rapport d'essai n'a été fourni ou n'est disponible

7.3 - Annexe - Evaluation de l'état de conservation des matériaux et produits contenant de l'amiante

Grilles d'évaluation de l'état de conservation des matériaux ou produit de la liste A

Aucune évaluation n'a été réalisée

Critères d'évaluation de l'état de conservation des matériaux ou produit de la liste A

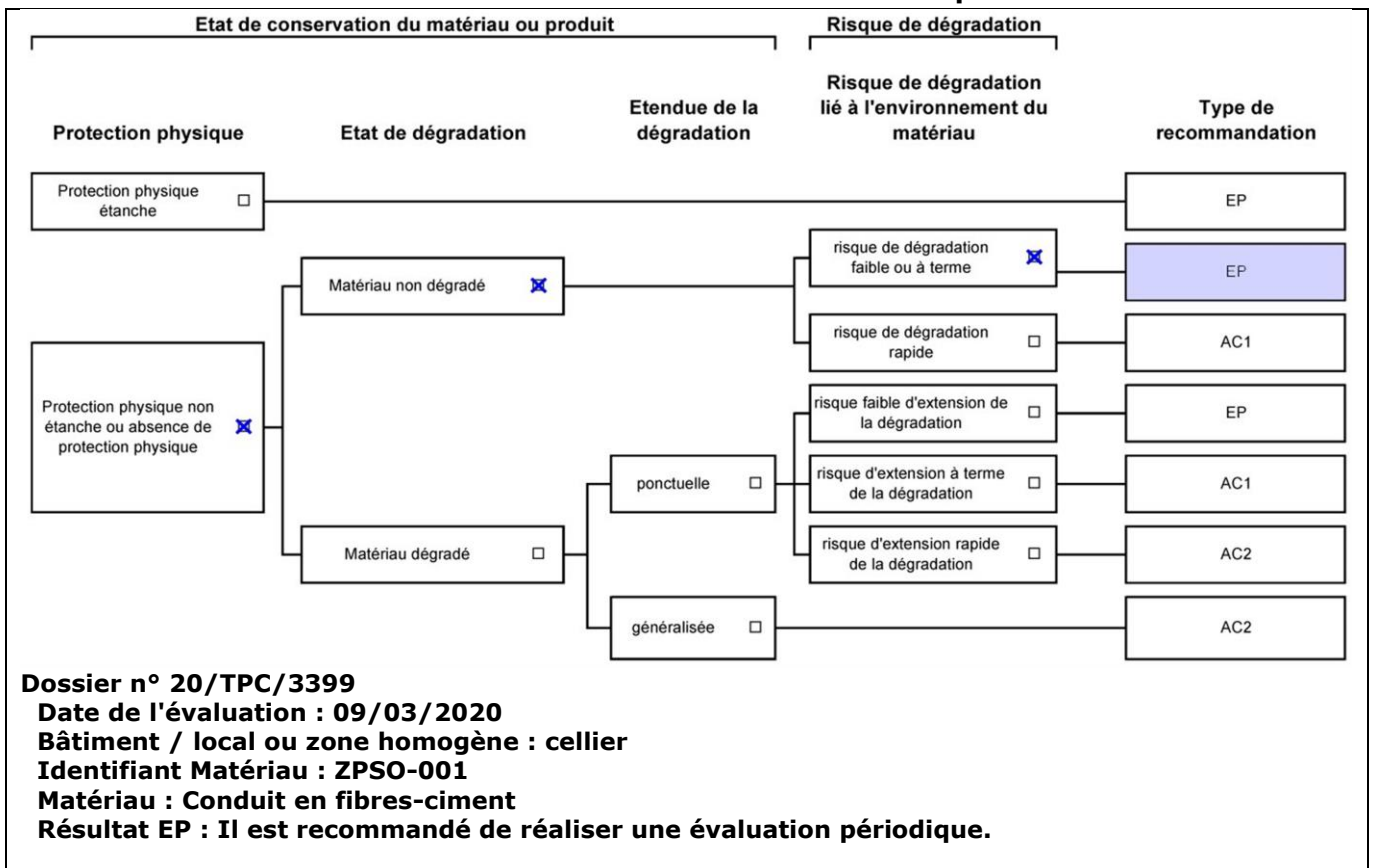
1. Classification des différents degrés d'exposition du produit aux circulations d'air

Fort	Moyen	Faible
1° Il n'existe pas de système spécifique de ventilation, la pièce ou la zone homogène évaluée est ventilée par ouverture des fenêtres. ou 2° Le faux plafond se trouve dans un local qui présente une (ou plusieurs) façade(s) ouverte(s) sur l'extérieur susceptible(s) de créer des situations à forts courants d'air, ou 3° Il existe un système de ventilation par insufflation d'air dans le local et l'orientation du jet d'air est telle que celui-ci affecte directement le faux plafond contenant de l'amiante.	1° Il existe un système de ventilation par insufflation d'air dans le local et l'orientation du jet est telle que celui-ci n'affecte pas directement le faux plafond contenant de l'amiante, ou 2° Il existe un système de ventilation avec reprise(s) d'air au niveau du faux plafond (système de ventilation à double flux).	1° Il n'existe ni ouvrant ni système de ventilation spécifique dans la pièce ou la zone évaluée, ou 2° Il existe dans la pièce ou la zone évaluée, un système de ventilation par extraction dont la reprise d'air est éloignée du faux plafond contenant de l'amiante.

2. Classification des différents degrés d'exposition du produit aux chocs et vibrations

Fort	Moyen	Faible
L'exposition du produit aux chocs et vibrations sera considérée comme forte dans les situations où l'activité dans le local ou à l'extérieur engendre des vibrations, ou rend possible les chocs directs avec le faux plafond contenant de l'amiante (ex : hall industriel, gymnase, discothèque...).	L'exposition du produit aux chocs et vibrations sera considérée comme moyenne dans les situations où le faux plafond contenant de l'amiante n'est pas exposé aux dommages mécaniques mais se trouve dans un lieu très fréquenté (ex : supermarché, piscine, théâtre,...).	L'exposition du produit aux chocs et vibrations sera considérée comme faible dans les situations où le faux plafond contenant de l'amiante n'est pas exposé aux dommages mécaniques, n'est pas susceptible d'être dégradé par les occupants ou se trouve dans un local utilisé à des activités tertiaires passives.

Grilles d'évaluation de l'état de conservation des matériaux ou produit de la liste B



Critères d'évaluation de l'état de conservation des matériaux ou produit de la liste B

1. Classification des niveaux de risque de dégradation ou d'extension de la dégradation du matériau.

Risque faible de dégradation ou d'extension de dégradation	Risque de dégradation ou d'extension à terme de la dégradation	Risque de dégradation ou d'extension rapide de la dégradation
L'environnement du matériau contenant de l'amiante ne présente pas ou très peu de	L'environnement du matériau contenant de l'amiante présente un risque pouvant	L'environnement du matériau contenant de l'amiante présente un risque important pouvant

risque pouvant entraîner à terme, une dégradation ou une extension de la dégradation du matériau.

entraîner à terme, une dégradation ou une extension de la dégradation du matériau.

entraîner rapidement, une dégradation ou une extension de la dégradation du matériau.

Légende : EP = évaluation périodique ; AC1 = action corrective de premier niveau ; AC2 = action corrective de second niveau.

L'évaluation du risque de dégradation lié à l'environnement du matériau ou produit prend en compte :

- Les agressions physiques intrinsèques au local (ventilation, humidité, etc...) selon que le risque est probable ou avéré ;
- La sollicitation des matériaux ou produits liée à l'activité des locaux, selon qu'elle est exceptionnelle/faible ou quotidienne/forte.

Elle ne prend pas en compte certains facteurs fluctuants d'aggravation de la dégradation des produits et matériaux, comme la fréquence d'occupation du local, la présence d'animaux nuisibles, l'usage réel des locaux, un défaut d'entretien des équipements, etc...

7.4 - Annexe - Conséquences réglementaires et recommandations

Conséquences réglementaires suivant l'état de conservation des matériaux ou produit de la liste A

Article R1334-27 : En fonction du résultat du diagnostic obtenu à partir de la grille d'évaluation de l'arrêté du 12 décembre 2012, le propriétaire met en œuvre les préconisations mentionnées à l'article R1334-20 selon les modalités suivantes :

Score 1 – L'évaluation périodique de l'état de conservation de ces matériaux et produits de la liste A contenant de l'amiante est effectuée dans un délai maximal de trois ans à compter de la date de remise au propriétaire du rapport de repérage ou des résultats de la dernière évaluation de l'état de conservation, ou à l'occasion de toute modification substantielle de l'ouvrage et de son usage. La personne ayant réalisé cette évaluation en remet les résultats au propriétaire contre accusé de réception.

Score 2 – La mesure d'empoussièrisme dans l'air est effectuée dans les conditions définies à l'article R1334-25, dans un délai de trois mois à compter de la date de remise au propriétaire du rapport de repérage ou des résultats de la dernière évaluation de l'état de conservation. L'organisme qui réalise les prélèvements d'air remet les résultats des mesures d'empoussièrisme au propriétaire contre accusé de réception.

Score 3 – Les travaux de confinement ou de retrait de l'amiante sont mis en œuvre selon les modalités prévues à l'article R. 1334-29.

Article R1334-28 : Si le niveau d'empoussièrisme mesuré dans l'air en application de l'article R1334-27 est inférieur ou égal à la valeur de cinq fibres par litre, le propriétaire fait procéder à l'évaluation périodique de l'état de conservation des matériaux et produits de la liste A contenant de l'amiante prévue à l'article R1334-20, dans un délai maximal de trois ans à compter de la date de remise des résultats des mesures d'empoussièrisme ou à l'occasion de toute modification substantielle de l'ouvrage ou de son usage.

Si le niveau d'empoussièrisme mesuré dans l'air en application de l'article R1334-27 est supérieur à cinq fibres par litre, le propriétaire fait procéder à des travaux de confinement ou de retrait de l'amiante, selon les modalités prévues à l'article R1334-29.

Article R1334-29 : Les travaux précités doivent être achevés dans un délai de trente-six mois à compter de la date à laquelle sont remis au propriétaire le rapport de repérage ou les résultats des mesures d'empoussièrisme ou de la dernière évaluation de l'état de conservation.

Pendant la période précédant les travaux, des mesures conservatoires appropriées doivent être mises en œuvre afin de réduire l'exposition des occupants et de la maintenir au niveau le plus bas possible, et dans tous les cas à un niveau d'empoussièrisme inférieur à cinq fibres par litre. Les mesures conservatoires ne doivent conduire à aucune sollicitation des matériaux et produits concernés par les travaux.

Le propriétaire informe le préfet du département du lieu d'implantation de l'immeuble concerné, dans un délai de deux mois à compter de la date à laquelle sont remis le rapport de repérage ou les résultats des mesures d'empoussièrisme ou de la dernière évaluation de l'état de conservation, des mesures conservatoires mises en œuvre, et, dans un délai de douze mois, des travaux à réaliser et de l'échéancier proposé.

Article R.1334-29-3 :

I) A l'issue des travaux de retrait ou de confinement de matériaux et produits de la liste A mentionnés à l'article R.1334-29, le propriétaire fait procéder par une personne mentionnée au premier alinéa de l'article R.1334-23, avant toute restitution des locaux traités, à un examen visuel de l'état des surfaces traitées. Il fait également procéder, dans les conditions définies à l'article R.1334-25, à une mesure du niveau d'empoussièrisme dans l'air après démantèlement du dispositif de confinement. Ce niveau doit être inférieur ou égal à cinq fibres par litre.

II) Si les travaux ne conduisent pas au retrait total des matériaux et produits de la liste A contenant de l'amiante, il est procédé à une évaluation périodique de l'état de conservation de ces matériaux et produits résiduels dans les conditions prévues par l'arrêté mentionné à l'article R.1334-20, dans un délai maximal de trois ans à compter de la date à laquelle sont remis les résultats du contrôle ou à l'occasion de toute modification substantielle de l'ouvrage ou de son usage.

III) Lorsque des travaux de retrait ou de confinement de matériaux et produits de la liste B contenant de l'amiante sont effectués à l'intérieur de bâtiment occupés ou fréquentés, le propriétaire fait procéder, avant toute restitution des locaux traités, à l'examen visuel et à la mesure d'empoussièrisme dans l'air mentionnée au premier alinéa du présent article.

Détail des préconisations suivant l'état de conservation des matériaux ou produit de la liste B

1. **Réalisation d'une « évaluation périodique »**, lorsque le type de matériau ou produit concerné contenant de l'amiante, la nature et l'étendue des dégradations qu'il présente et l'évaluation du risque de dégradation ne conduisent pas à conclure à la nécessité d'une action de protection immédiate sur le matériau ou produit, consistant à :

- a) Contrôler périodiquement que l'état de dégradation des matériaux et produits concernés ne s'aggrave pas et, le cas échéant, que leur protection demeure en bon état de conservation ;
- b) Rechercher, le cas échéant, les causes de dégradation et prendre les mesures appropriées pour les supprimer.

2. **Réalisation d'une « action corrective de premier niveau »**, lorsque le type de matériau ou produit concerné contenant de l'amiante, la nature et l'étendue des dégradations et l'évaluation du risque de dégradation conduisent à conclure à la nécessité d'une action de remise en état limitée au remplacement, au recouvrement ou à la protection des seuls éléments dégradés, consistant à :

- a) Rechercher les causes de la dégradation et définir les mesures correctives appropriées pour les supprimer ; b) Procéder à la mise en œuvre de ces mesures correctives afin d'éviter toute nouvelle dégradation et, dans l'attente, prendre les mesures de protection appropriées afin de limiter le risque de dispersion des fibres d'amiante ;
- c) Veiller à ce que les modifications apportées ne soient pas de nature à aggraver l'état des autres matériaux et produits contenant de l'amiante restant accessibles dans la même zone ;
- d) Contrôler périodiquement que les autres matériaux et produits restant accessibles ainsi que, le cas échéant, leur protection demeurent en bon état de conservation.

Il est rappelé l'obligation de faire appel à une entreprise certifiée pour le retrait ou le confinement.

3. Réalisation d'une « action corrective de second niveau », qui concerne l'ensemble d'une zone, de telle sorte que le matériau ou produit ne soit plus soumis à aucune agression ni dégradation, consistant à :
- Prendre, tant que les mesures mentionnées au c (paragraphe suivant) n'ont pas été mises en place, les mesures conservatoires appropriées pour limiter le risque de dégradation et la dispersion des fibres d'amiante. Cela peut consister à adapter, voire condamner l'usage des locaux concernés afin d'éviter toute exposition et toute dégradation du matériau ou produit contenant de l'amiante. Durant les mesures conservatoires, et afin de vérifier que celles-ci sont adaptées, une mesure d'empoussièrement est réalisée, conformément aux dispositions du code de la santé publique ;
 - Procéder à une analyse de risque complémentaire, afin de définir les mesures de protection ou de retrait les plus adaptées, prenant en compte l'intégralité des matériaux et produits contenant de l'amiante dans la zone concernée ;
 - Mettre en œuvre les mesures de protection ou de retrait définies par l'analyse de risque ;
 - Contrôler périodiquement que les autres matériaux et produits restant accessibles, ainsi que leur protection, demeurent en bon état de conservation.
- En fonction des situations particulières rencontrées lors de l'évaluation de l'état de conservation, des compléments et précisions à ces recommandations sont susceptibles d'être apportées.

7.5 - Annexe - Recommandations générales de sécurité

L'identification des matériaux et produits contenant de l'amiante est un préalable à l'évaluation et à la prévention des risques liés à la présence d'amiante dans un bâtiment. Elle doit être complétée par la définition et la mise en œuvre de mesures de gestion adaptées et proportionnées pour limiter l'exposition des occupants présents temporairement ou de façon permanente dans le bâtiment et des personnes appelées à intervenir sur les matériaux ou produits contenant de l'amiante. Les recommandations générales de sécurité définies ci-après rappellent les règles de base destinées à prévenir les expositions. Le propriétaire (ou, à défaut, l'exploitant) de l'immeuble concerné adapte ces recommandations aux particularités de chaque bâtiment et de ses conditions d'occupation ainsi qu'aux situations particulières rencontrées. Ces recommandations générales de sécurité ne se substituent en aucun cas aux obligations réglementaires existantes en matière de prévention des risques pour la santé et la sécurité des travailleurs, inscrites dans le code du travail.

1. Informations générales

a) Dangerosité de l'amiante

Les maladies liées à l'amiante sont provoquées par l'inhalation des fibres. Toutes les variétés d'amiante sont classées comme substances cancérigènes avérées pour l'homme. Elles sont à l'origine de cancers qui peuvent atteindre soit la plèvre qui entoure les poumons (mésothéliomes), soit les bronches et/ou les poumons (cancers broncho-pulmonaires). Ces lésions surviennent longtemps (souvent entre 20 à 40 ans) après le début de l'exposition à l'amiante. Le Centre international de recherche sur le cancer (CIRC) a également établi récemment un lien entre exposition à l'amiante et cancers du larynx et des ovaires. D'autres pathologies, non cancéreuses, peuvent également survenir en lien avec une exposition à l'amiante. Il s'agit exceptionnellement d'épanchements pleuraux (liquide dans la plèvre) qui peuvent être récidivants ou de plaques pleurales (qui épaississent la plèvre). Dans le cas d'empoussièrement important, habituellement d'origine professionnelle, l'amiante peut provoquer une sclérose (asbestose) qui réduit la capacité respiratoire et peut dans les cas les plus graves produire une insuffisance respiratoire parfois mortelle. Le risque de cancer du poumon peut être majoré par l'exposition à d'autres agents cancérigènes, comme la fumée de tabac.

b) Présence d'amiante dans des matériaux et produits en bon état de conservation

L'amiante a été intégré dans la composition de nombreux matériaux utilisés notamment pour la construction. En raison de son caractère cancérigène, ses usages ont été restreints progressivement à partir de 1977, pour aboutir à une interdiction totale en 1997. En fonction de leur caractéristique, les matériaux et produits contenant de l'amiante peuvent libérer des fibres d'amiante en cas d'usure ou lors d'interventions mettant en cause l'intégrité du matériau ou produit (par exemple perçage, ponçage, découpe, friction...). Ces situations peuvent alors conduire à des expositions importantes si des mesures de protection renforcées ne sont pas prises. Pour rappel, les matériaux et produits répertoriés aux listes A et B de l'annexe 13-9 du code de la santé publique font l'objet d'une évaluation de l'état de conservation dont les modalités sont définies par arrêté. Il convient de suivre les recommandations émises par les opérateurs de repérage dits « diagnostiqueurs » pour la gestion des matériaux ou produits repérés. De façon générale, il est important de veiller au maintien en bon état de conservation des matériaux et produits contenant de l'amiante et de remédier au plus tôt aux situations d'usure anormale ou de dégradation de ceux-ci.

2. Intervention de professionnels soumis aux dispositions du code du travail

Il est recommandé aux particuliers d'éviter dans la mesure du possible toute intervention directe sur des matériaux et produits contenant de l'amiante et de faire appel à des professionnels compétents dans de telles situations. Les entreprises réalisant des opérations sur matériaux et produits contenant de l'amiante sont soumises aux dispositions des articles R. 4412-94 à R. 4412-148 du code du travail. Les entreprises qui réalisent des travaux de retrait ou de confinement de matériaux et produits contenant de l'amiante doivent en particulier être certifiées dans les conditions prévues à l'article R. 4412-129. Cette certification est obligatoire à partir du 1er juillet 2013 pour les entreprises effectuant des travaux de retrait sur l'enveloppe extérieure des immeubles bâtis et à partir du 1er juillet 2014 pour les entreprises de génie civil. Des documents d'information et des conseils pratiques de prévention adaptés sont disponibles sur le site Travailler-mieux (<http://www.travailler-mieux.gouv.fr>) et sur le site de l'Institut national de recherche et de sécurité pour la prévention des accidents du travail et des maladies professionnelles (<http://www.inrs.fr>).

3. Recommandations générales de sécurité

Il convient d'éviter au maximum l'émission de poussières notamment lors d'interventions ponctuelles non répétées, par exemple :

- perçage d'un mur pour accrocher un tableau ;
- remplacement de joints sur des matériaux contenant de l'amiante ;
- travaux réalisés à proximité d'un matériau contenant de l'amiante en bon état, par exemple des interventions légères dans des boîtiers électriques, sur des gaines ou des circuits situés sous un flocage sans action directe sur celui-ci, de remplacement d'une vanne sur une canalisation calorifugée à l'amiante.

L'émission de poussières peut être limitée par humidification locale des matériaux contenant de l'amiante en prenant les mesures nécessaires pour éviter tout risque électrique et/ou en utilisant de préférence des outils manuels ou des outils à vitesse lente. Le port d'équipements adaptés de protection respiratoire est recommandé. Le port d'une combinaison jetable permet d'éviter la propagation de fibres d'amiante en dehors de la zone de travail. Les combinaisons doivent être jetées après chaque utilisation. Des informations sur le choix des équipements de protection sont disponibles sur le site internet amiante de l'INRS à l'adresse suivante : www.amiante.inrs.fr. De plus, il convient de disposer d'un sac à déchets à proximité immédiate de la zone de travail et d'une éponge ou d'un chiffon humide de nettoyage.

4. Gestion des déchets contenant de l'amiante

Les déchets de toute nature contenant de l'amiante sont des déchets dangereux. A ce titre, un certain nombre de dispositions réglementaires, dont les principales sont rappelées ci-après, encadrent leur élimination.

Lors de travaux conduisant à un désamiantage de tout ou partie de l'immeuble, la personne pour laquelle les travaux sont réalisés, c'est-à-dire les maîtres d'ouvrage, en règle générale les propriétaires, ont la responsabilité de la bonne gestion des déchets produits, conformément aux dispositions de l'article L. 541-2 du code de l'environnement. Ce sont les producteurs des déchets au sens du code de l'environnement.

Les déchets liés au fonctionnement d'un chantier (équipements de protection, matériel, filtres, bâches, etc.) sont de la responsabilité de l'entreprise qui réalise les travaux.

a. Conditionnement des déchets

Les déchets de toute nature susceptibles de libérer des fibres d'amiante sont conditionnés et traités de manière à ne pas provoquer d'émission de poussières. Ils sont ramassés au fur et à mesure de leur production et conditionnés dans des emballages appropriés et fermés, avec apposition de l'étiquetage prévu par le décret no 88-466 du 28 avril 1988 relatif aux produits contenant de l'amiante et par le code de l'environnement notamment ses articles R. 551-1 à R. 551-13 relatifs aux dispositions générales relatives à tous les ouvrages d'infrastructures en matière de stationnement, chargement ou déchargement de matières dangereuses.

Les professionnels soumis aux dispositions du code du travail doivent procéder à l'évacuation des déchets, hors du chantier, aussitôt que possible, dès que le volume le justifie après décontamination de leurs emballages.

b. Apport en déchèterie

Environ 10 % des déchèteries acceptent les déchets d'amiante lié à des matériaux inertes ayant conservé leur intégrité provenant de ménages, voire d'artisans. Tout autre déchet contenant de l'amiante est interdit en déchèterie.

A partir du 1er janvier 2013, les exploitants de déchèterie ont l'obligation de fournir aux usagers les emballages et l'étiquetage appropriés aux déchets d'amiante.

c. Filières d'élimination des déchets

Les matériaux contenant de l'amiante ainsi que les équipements de protection (combinaison, masque, gants...) et les déchets issus du nettoyage (chiffon...) sont des déchets dangereux. En fonction de leur nature, plusieurs filières d'élimination peuvent être envisagées.

Les déchets contenant de l'amiante lié à des matériaux inertes ayant conservé leur intégrité peuvent être éliminés dans des installations de stockage de déchets non dangereux si ces installations disposent d'un casier de stockage dédié à ce type de déchets.

Tout autre déchet amianté doit être éliminé dans une installation de stockage pour déchets dangereux ou être vitrifiés. En particulier, les déchets liés au fonctionnement du chantier, lorsqu'ils sont susceptibles d'être contaminés par de l'amiante, doivent être éliminés dans une installation de stockage pour déchets dangereux ou être vitrifiés.

d. Information sur les déchèteries et les installations d'élimination des déchets d'amiante

Les informations relatives aux déchèteries acceptant des déchets d'amiante lié et aux installations d'élimination des déchets d'amiante peuvent être obtenues auprès :

- de la préfecture ou de la direction régionale de l'environnement, de l'aménagement et du logement (direction régionale et interdépartementale de l'environnement et de l'énergie en Ile-de-France) ou de la direction de l'environnement, de l'aménagement et du logement ;
- du conseil général (ou conseil régional en Ile-de-France) au regard de ses compétences de planification sur les déchets dangereux ;
- de la mairie ;
- ou sur la base de données « déchets » gérée par l'Agence de l'environnement et de la maîtrise de l'énergie, directement accessible sur internet à l'adresse suivante : www.sinoe.org.

e. Traçabilité

Le producteur des déchets remplit un bordereau de suivi des déchets d'amiante (BSDA, CERFA no 11861). Le formulaire CERFA est téléchargeable sur le site du ministère chargé de l'environnement. Le propriétaire recevra l'original du bordereau rempli par les autres intervenants (entreprise de travaux, transporteur, exploitant de l'installation de stockage ou du site de vitrification).

Dans tous les cas, le producteur des déchets devra avoir préalablement obtenu un certificat d'acceptation préalable lui garantissant l'effectivité d'une filière d'élimination des déchets.

Par exception, le bordereau de suivi des déchets d'amiante n'est pas imposé aux particuliers voire aux artisans qui se rendent dans une déchèterie pour y déposer des déchets d'amiante lié à des matériaux inertes ayant conservé leur intégrité. Ils ne doivent pas remplir un bordereau de suivi de déchets d'amiante, ce dernier étant élaboré par la déchèterie.

7.6 - Annexe - Autres documents



ATTESTATION D'ASSURANCE RESPONSABILITE CIVILE PROFESSIONNELLE

Nous soussignés, Cabinet CONDORCET, 2 Rue Grignan – 13001 Marseille, attestons par la présente que la Société :

SOLUTION DIAGNOSTIC
3 Rue Marie Saint-Frai
65000 TARBES
Siret n°533 964 714 00034

a souscrit auprès de la compagnie ALLIANZ, 1 cours Michelet, CS 30051, 92076 Paris La Défense Cedex, un contrat d'assurances « Responsabilité civile professionnelle Diagnostiqueur Immobilier », sous le numéro N° 86517808/80810491.

ACTIVITES DECLAREES PAR L'ASSURE : **DIAGNOSTIC IMMOBILIER:**

Attestation de prise en compte de la réglementation thermique	Diagnostic monoxyde de carbone
Contrôle périodique amiante	Diagnostic termites
Diagnostic amiante avant travaux / démolition (NF X46-020)	Dossier technique amiante
Diagnostic amiante avant vente	Etat de l'installation intérieure de l'électricité
Diagnostic Amiante dans les Parties Privatives	Etat parasitaire
Diagnostic de performance énergétique	Loi Boutin
Diagnostic gaz (Hors installation extérieures)	Loi Carrez
	Risques naturels et technologiques

La garantie du contrat porte exclusivement :

- Sur les diagnostics et expertises immobiliers désignés ci-dessus,
- Et à condition qu'ils et elles soient réalisés par des personnes possédant toutes les certifications correspondantes exigées par la réglementation

Période de validité : **du 01/10/2019 au 30/09/2020**

L'attestation est valable sous réserve du paiement des cotisations.

La Société ALLIANZ garantit l'Adhérent dans les termes et limites des conditions générales n° COM08813, des conventions spéciales n° DIG20704 et des conditions particulières (feuillelet d'adhésion 80810491), établies sur les bases des déclarations de l'adhérent. Les garanties sont subordonnées au paiement des cotisations d'assurances pour la période de la présente attestation.

Tél. : 09 72 36 90 00

2 rue Grignan 13001 Marseille

contact@cabinetcondorcet.com • www.cabinetcondorcet.com

Service Réclamation : contact@cabinetcondorcet.com - 2 Rue Grignan 13001 Marseille 09 72 36 90 00

SAS au capital de 50 000 € - RCS Marseille 494 253 982 - Immatriculation ORIAS 07 026 627 www.oriass.fr - Sous le contrôle de l'ACPR

Autorité de contrôle Prudential et Résolution - 61 Rue Tailbout 75009 Paris



TABLEAU DE GARANTIE

Responsabilité civile « Exploitation »	
Nature des dommages	Montant des garanties
Dommages corporels, matériels et immatériels consécutifs ou non :	9 000 000 € par sinistre
dont :	
- Faute inexcusable :	300 000 € par victime 1 500 000 € par année d'assurance
- Dommages matériels et immatériels consécutifs :	1 500 000 € par sinistre
- Dommages immatériels non consécutifs :	150 000 € par année d'assurance
- Atteintes à l'environnement accidentelles (corporels, matériels et immatériels) :	750 000 € par année d'assurance
- Dommages aux bâtiments loués ou empruntés et à leur contenu	300 000 € par sinistre
Responsabilité civile « Professionnelle » (garantie par Assuré)	
Nature des dommages	Montant des garanties
Dommages corporels, matériels et immatériels consécutifs ou non :	300 000 € par sinistre avec un maximum de 500 000 € par année d'assurance
dont :	
- Destruction ou détérioration des documents et autres supports d'informations confiés à l'Assuré pour l'exécution des prestations, y compris les frais de reconstitution des informations :	30 000 € par sinistre
Défense - Recours	
Défense devant les juridictions civiles, commerciales ou administratives. Défense des intérêts civils devant les juridictions répressives :	Frais à la charge de l'Assureur, sauf dépassement du plafond de garantie en cause.
Recours (préjudices supérieurs à 150 €) :	15 000 € par sinistre

La présente attestation ne peut engager l'assureur en dehors des limites prévues par les clauses et conditions du contrat auxquelles elle se réfère.

Fait à Marseille, le 2 septembre 2019

POUR LE CABINET CONDORCET



Tél. : 09 72 36 90 00
 2 rue Grignan 13001 Marseille
 contact@cabinetcondorcet.com - www.cabinetcondorcet.com
 Service Réclamation : contact@cabinetcondorcet.com - 2 Rue Grignan 13001 Marseille 09 72 36 90 00
 SAS au capital de 50 000 € - RCS Marseille 494 253 982 - Immatriculation ORIAS 07 026 627 www.orias.fr - Sous le contrôle de l'ACPR
 Autorité de contrôle Prudential et Résolution - 61 Rue Taitbout 75009 Paris

Rapport de l'état relatif à la présence de termites dans le bâtiment

Numéro de dossier : 20/TPC/3399
Norme méthodologique employée : AFNOR NF P 03-201
Date du repérage : 09/03/2020
Heure d'arrivée : 18 h 42
Durée du repérage : 01 h 15

A. - Désignation du ou des bâtiments

Localisation du ou des bâtiments :

Département : **Hauts-Pyrénées**

Adresse : **9 RUE DESAIX**

Commune : **65000 TARBES**

Désignation et situation du ou des lot(s) de copropriété : **Section cadastrale BD, Parcelle numéro 130,**

Lot numéro Non communiqué,

Périmètre de repérage : **APPARTEMENT ET CAVE**

Situation du bien en regard d'un arrêté préfectoral pris en application de l'article L 133-5 du CCH :
Néant

B. - Désignation du client

Désignation du client :

Nom et prénom : **Mr COURADE CHARLOTTE**

Adresse : **9 RUE DESAIX 65000 TARBES**

Si le client n'est pas le donneur d'ordre :

Qualité du donneur d'ordre (sur déclaration de l'intéressé) :

Propriétaire

Nom et prénom : **Mr COURADE CHARLOTTE**

Adresse : **9 RUE DESAIX
65000 TARBES**

C. - Désignation de l'opérateur de diagnostic

Identité de l'opérateur de diagnostic :

Nom et prénom : **Mr OSZUST Jordi**

Raison sociale et nom de l'entreprise : **SAS SOLUTION DIAGNOSTIC**

Adresse : **3 RUE MARIE SAINT FRAI
65000 TARBES**

Numéro SIRET : **533964714**

Désignation de la compagnie d'assurance : ... **Cabinet Condorcet**

Numéro de police et date de validité : **80810491 / 30/09/2020**

Certification de compétence **C1792** délivrée par : **LCC QUALIXPERT, le 12/04/2016**

D. - Identification des bâtiments et des parties de bâtiments visités et des éléments infestés ou ayant été infestés par les termites et ceux qui ne le sont pas :

Liste des pièces visitées :

**Séjour/cuisine,
Chambre 1,
Chambre 2,
salle de bain,**

**dégagement,
loggia,
cellier,
cave**

Bâtiments et parties de bâtiments visités (1)	Ouvrages, parties d'ouvrages et éléments examinés (2)	Résultats du diagnostic d'infestation (3)
Séjour/cuisine	Sol - Parquet	Absence d'indices d'infestation de termites
	Mur - Plâtre	Absence d'indices d'infestation de termites
	Plafond - Plâtre	Absence d'indices d'infestation de termites
	Plinthes - Bois	Absence d'indices d'infestation de termites
	Fenêtre - PVC	Absence d'indices d'infestation de termites
	Porte - Bois	Absence d'indices d'infestation de termites
Chambre 1	Sol - Parquet	Absence d'indices d'infestation de termites
	Mur - Plâtre	Absence d'indices d'infestation de termites
	Plafond - Plâtre	Absence d'indices d'infestation de termites
	Plinthes - Bois	Absence d'indices d'infestation de termites
	Fenêtre - PVC	Absence d'indices d'infestation de termites
	Porte - Bois	Absence d'indices d'infestation de termites
Chambre 2	Sol - Parquet	Absence d'indices d'infestation de termites
	Mur - Plâtre	Absence d'indices d'infestation de termites
	Plafond - Plâtre	Absence d'indices d'infestation de termites
	Plinthes - Bois	Absence d'indices d'infestation de termites
	Fenêtre - PVC	Absence d'indices d'infestation de termites
	Porte - Bois	Absence d'indices d'infestation de termites
salle de bain	Sol - Carrelage	Absence d'indices d'infestation de termites
	Mur - Plâtre et Carrelage	Absence d'indices d'infestation de termites
	Plafond - Plâtre	Absence d'indices d'infestation de termites
	Porte - Bois	Absence d'indices d'infestation de termites
dégagement	Sol - Parquet	Absence d'indices d'infestation de termites
	Mur - Plâtre	Absence d'indices d'infestation de termites
	Plafond - Plâtre	Absence d'indices d'infestation de termites
	Plinthes - Bois	Absence d'indices d'infestation de termites
	Porte - Bois	Absence d'indices d'infestation de termites
loggia	Sol - Carrelage	Absence d'indices d'infestation de termites
	Mur - Ciment	Absence d'indices d'infestation de termites
	Plafond - Ciment	Absence d'indices d'infestation de termites
cellier	Sol - Carrelage	Absence d'indices d'infestation de termites
	Mur - Ciment	Absence d'indices d'infestation de termites
	Plafond - Ciment	Absence d'indices d'infestation de termites

(1) Identifier notamment chaque bâtiment et chacune des pièces du bâtiment.

(2) Identifier notamment : ossature, murs, planchers, escaliers, boiseries, plinthes, charpentes...

(3) Mentionner les indices ou l'absence d'indices d'infestation de termites et en préciser la nature et la localisation.

E. - Catégories de termites en cause :

La mission et son rapport sont exécutés conformément à la norme AFNOR NF P 03-201 (Mars 2012) et à l'arrêté du 07 mars 2012 modifiant l'arrêté du 29 mars 2007.

La recherche de termites porte sur différentes catégories de termites :

- **Les termites souterrains**, regroupant cinq espèces identifiées en France métropolitaine (*Reticulitermes flavipes*, *reticulitermes lucifugus*, *reticulitermes banyulensis*, *reticulitermes grassei* et *reticulitermes urbis*) et deux espèces supplémentaires dans les DOM (*Coptotermes* et *heterotermes*),

- **Les termites de bois sec**, regroupant les kalotermes flavicolis présent surtout dans le sud de la France métropolitaine et les Cryptotermes présent principalement dans les DOM et de façon ponctuelle en métropole.

- **Les termites arboricoles**, appartiennent au genre Nasutitermes présent presque exclusivement dans les DOM.

Les principaux indices d'une infestation sont :

- Altérations dans le bois,
- Présence de termites vivants,
- Présence de galeries-tunnels (cordonnets) ou concrétions,
- Cadavres ou restes d'individus reproducteurs,
- Présence d'orifices obturés ou non.

Rappels réglementaires :

L 133-5 du CCH : Lorsque, dans une ou plusieurs communes, des foyers de termites sont identifiés, un arrêté préfectoral, pris sur proposition ou après consultation des conseils municipaux intéressés, délimite les zones contaminées ou susceptibles de l'être à court terme. En cas de démolition totale ou partielle d'un bâtiment situé dans ces zones, les bois et matériaux contaminés sont incinérés sur place ou traités avant tout transport si leur destruction par incinération sur place est impossible. La personne qui a procédé à ces opérations en fait la déclaration en mairie.

Article L 112-17 du CCH : Les règles de construction et d'aménagement applicables aux ouvrages et locaux de toute nature quant à leur résistance aux termites et aux autres insectes xylophages sont fixées par décret en Conseil d'Etat. Ces règles peuvent être adaptées à la situation particulière de la Guadeloupe, de la Guyane, de la Martinique, de La Réunion, de Mayotte et de Saint-Martin.

F. – Identification des bâtiments et parties du bâtiment (pièces et volumes) n'ayant pu être visités et justification :

Néant

G. - Identification des ouvrages, parties d'ouvrages et éléments qui n'ont pas été examinés et justification :

Localisation	Liste des ouvrages, parties d'ouvrages	Motif
cave	-	Absence de clef

Nota : notre cabinet s'engage à retourner sur les lieux afin de compléter le constat aux parties d'immeubles non visités, dès lors que les dispositions permettant un contrôle des zones concernées auront été prises par le propriétaire ou son mandataire.

H. - Moyens d'investigation utilisés :

La mission et son rapport sont exécutés conformément à la norme AFNOR NF P 03-201 (Mars 2012), à l'article L.133-5, L.133-6, L 271-4 à 6, R133-7 et à l'arrêté du 07 mars 2012 modifiant l'arrêté du 29 mars 2007. La recherche de termites porte sur les termites souterrain, termites de bois sec ou termites arboricole et est effectuée jusqu'à 10 mètres des extérieurs de l'habitation, dans la limite de la propriété.

Moyens d'investigation :

- Examen visuel des parties visibles et accessibles.
- Sondage manuel systématique des boiseries à l'aide d'un poinçon.
- Utilisation d'un ciseau à bois en cas de constatation de dégradations.
- Utilisation d'une échelle en cas de nécessité.
- À l'extérieur une hachette est utilisée pour sonder le bois mort.

Documents remis par le donneur d'ordre à l'opérateur de repérage :

Néant

Informations communiquées à l'opérateur par le donneur d'ordre, concernant des traitements antérieurs ou une présence de termites dans le bâtiment :

Néant

Représentant du propriétaire (accompagnateur) :

Sans accompagnateur

Commentaires (Ecart par rapport à la norme, ...) :

Néant

Nota 1 : Le présent rapport n'a de valeur que pour la date de la visite et est exclusivement limité à l'état relatif à la présence de termites dans le bâtiment objet de la mission.

Nota 2 : L'intervention n'a pas eu pour but de donner un diagnostic de la résistance mécanique des bois et matériaux.

I. - Constatations diverses :

Localisation	Liste des ouvrages, parties d'ouvrages	Observations et constatations diverses
Néant	-	-

Note : Les indices d'infestation des autres agents de dégradation biologique du bois sont notés de manière générale pour information du donneur d'ordre, il n'est donc pas nécessaire d'en indiquer la nature, le nombre et la localisation précise. Si le donneur d'ordre le souhaite, il fait réaliser une recherche de ces agents dont la méthodologie et les éléments sont décrits dans la norme NF-P 03-200.

Nota 1 : Dans le cas de la présence de termites, il est rappelé l'obligation de déclaration en mairie de l'infestation prévue aux articles L.133-4 et R. 133-3 du code de la construction et de l'habitation.

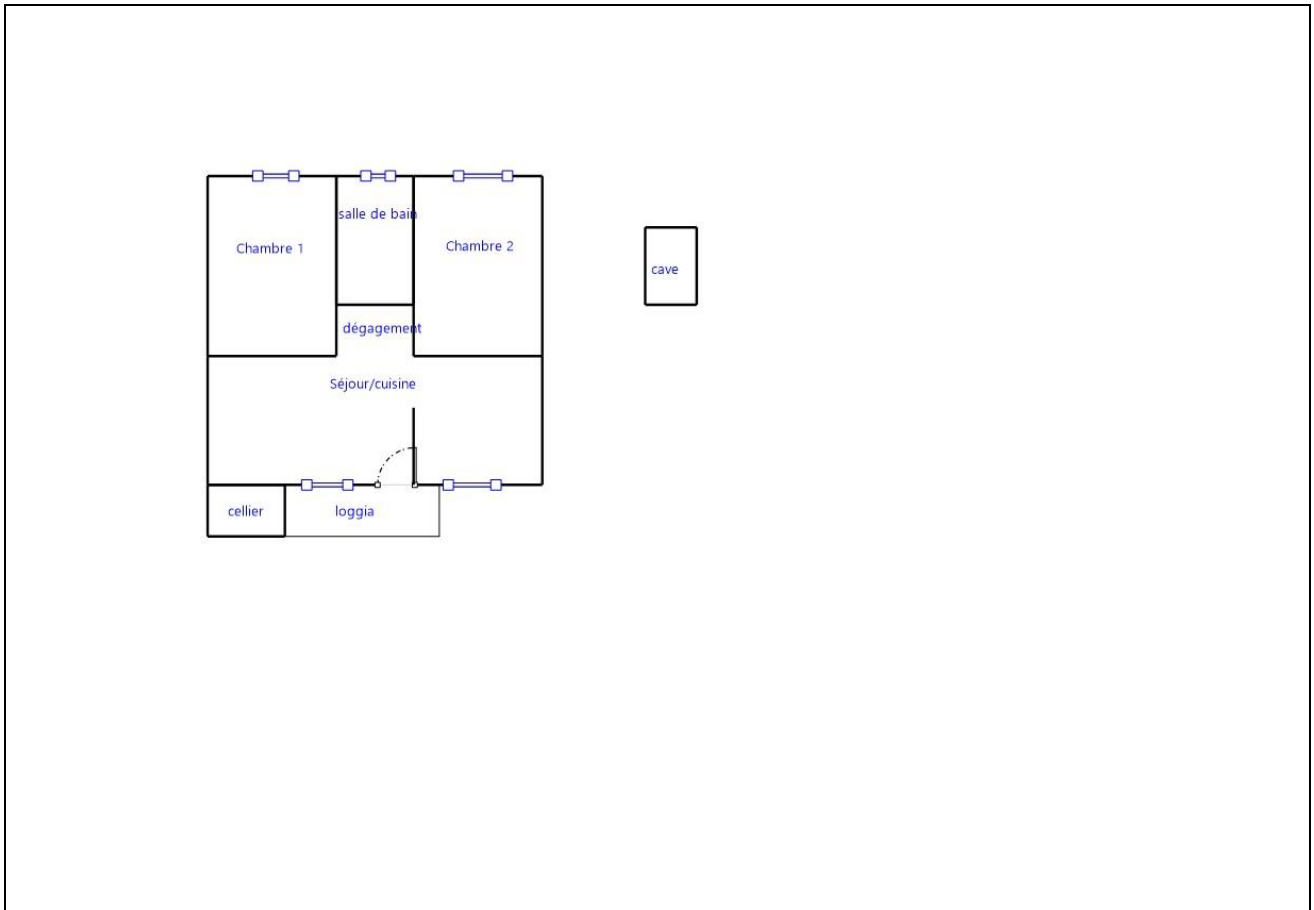
Nota 2 : Conformément à l'article L-271-6 du CCH, l'opérateur ayant réalisé cet état relatif à la présence de termites n'a aucun lien de nature à porter atteinte à son impartialité et à son indépendance ni avec le propriétaire ou son mandataire qui fait appel à lui, ni avec une entreprise pouvant réaliser des travaux sur des ouvrages pour lesquels il lui est demandé d'établir cet état.

*Nota 3 : Le présent rapport est établi par une personne dont les compétences sont certifiées par **LCC QUALIXPERT 17 rue Borrel 81100 CASTRES (détail sur www.cofrac.fr programme n°4-4-11)***

Visite effectuée le **09/03/2020**
Fait à **TARBES**, le **09/03/2020**

Par : Mr OSZUST Jordi

**Annexe – Plans – croquis**



Annexe – Ordre de mission / Assurance / Attestation sur l’honneur

Aucun document n'a été mis en annexe



ATTESTATION D'ASSURANCE RESPONSABILITE CIVILE PROFESSIONNELLE

Nous soussignés, Cabinet CONDORCET, 2 Rue Grignan – 13001 Marseille, attestons par la présente que la Société :

SOLUTION DIAGNOSTIC
3 Rue Marie Saint-Frai
65000 TARBES
Siret n°533 964 714 00034

a souscrit auprès de la compagnie ALLIANZ, 1 cours Michelet, CS 30051, 92076 Paris La Défense Cedex, un contrat d'assurances « Responsabilité civile professionnelle Diagnostiqueur Immobilier », sous le numéro N°86517808/80810491.

ACTIVITES DECLAREES PAR L'ASSURE : DIAGNOSTIC IMMOBILIER:

Attestation de prise en compte de la réglementation thermique	Diagnostic monoxyde de carbone
Contrôle périodique amiante	Diagnostic termites
Diagnostic amiante avant travaux / démolition (NF X46-020)	Dossier technique amiante
Diagnostic amiante avant vente	Etat de l'installation intérieure de l'électricité
Diagnostic Amiante dans les Parties Privatives	Etat parasitaire
Diagnostic de performance énergétique	Loi Boutin
Diagnostic gaz (Hors installation extérieures)	Loi Carrez
	Risques naturels et technologiques

La garantie du contrat porte exclusivement :

- **Sur les diagnostics et expertises immobiliers désignés ci-dessus,**
- **Et à condition qu'ils et elles soient réalisés par des personnes possédant toutes les certifications correspondantes exigées par la réglementation**

Période de validité : **du 01/10/2019 au 30/09/2020**

L'attestation est valable sous réserve du paiement des cotisations.

La Société ALLIANZ garantit l'Adhèrent dans les termes et limites des conditions générales n° COM08813, des conventions spéciales n° DIG20704 et des conditions particulières (feuillelet d'adhésion 80810491), établies sur les bases des déclarations de l'adhérent. Les garanties sont subordonnées au paiement des cotisations d'assurances pour la période de la présente attestation.

Tél. : 09 72 36 90 00
2 rue Grignan 13001 Marseille
contact@cabinetcondorcet.com • www.cabinetcondorcet.com
Service Réclamation : contact@cabinetcondorcet.com - 2 Rue Grignan 13001 Marseille 09 72 36 90 00
SAS au capital de 50 000 € - RCS Marseille 494 253 982 - Immatriculation ORIAS 07 026 627 www.orias.fr - Sous le contrôle de l'ACPR
Autorité de contrôle Prudentiel et Résolution - 61 Rue Tailbout 75009 Paris



TABLEAU DE GARANTIE

Responsabilité civile « Exploitation »	
Nature des dommages	Montant des garanties
Dommages corporels, matériels et immatériels consécutifs ou non :	9 000 000 € par sinistre
dont :	
- Faute inexcusable :	300 000 € par victime 1 500 000 € par année d'assurance
- Dommages matériels et immatériels consécutifs :	1 500 000 € par sinistre
- Dommages immatériels non consécutifs :	150 000 € par année d'assurance
- Atteintes à l'environnement accidentelles (corporels, matériels et immatériels) :	750 000 € par année d'assurance
- Dommages aux bâtiments loués ou empruntés et à leur contenu	300 000 € par sinistre
Responsabilité civile « Professionnelle » (garantie par Assuré)	
Nature des dommages	Montant des garanties
Dommages corporels, matériels et immatériels consécutifs ou non :	300 000 € par sinistre avec un maximum de 500 000 € par année d'assurance
dont :	
- Destruction ou détérioration des documents et autres supports d'informations confiés à l'Assuré pour l'exécution des prestations, y compris les frais de reconstitution des informations :	30 000 € par sinistre
Défense – Recours	
Défense devant les juridictions civiles, commerciales ou administratives. Défense des intérêts civils devant les juridictions répressives :	Frais à la charge de l'Assureur, sauf dépassement du plafond de garantie en cause.
Recours (préjudices supérieurs à 150 €) :	15 000 € par sinistre

La présente attestation ne peut engager l'assureur en dehors des limites prévues par les clauses et conditions du contrat auxquelles elle se réfère.

Fait à Marseille, le 2 septembre 2019

POUR LE CABINET CONDORCET



Etat de l'Installation Intérieure d'Electricité

Numéro de dossier : 20/TPC/3399
 Norme méthodologique employée : AFNOR NF C 16-600 (juillet 2017)
 Date du repérage : 09/03/2020
 Heure d'arrivée : 18 h 42
 Durée du repérage : 01 h 15

La présente mission consiste, suivant l'arrêté du 28 septembre 2017 et du 4 avril 2011, à établir un état de l'installation électrique, en vue d'évaluer les risques pouvant porter atteinte à la sécurité des personnes. (Application des articles L. 134-7, R134-10 et R134-11 du code de la construction et de l'habitation). En aucun cas, il ne s'agit d'un contrôle de conformité de l'installation vis-à-vis de la réglementation en vigueur. Cet état de l'installation intérieure d'électricité a une durée de validité de 3 ans.

A. - Désignation et description du local d'habitation et de ses dépendances

Localisation du local d'habitation et de ses dépendances :

Type d'immeuble : **Appartement**
 Adresse : **9 RUE DESAIX**
 Commune : **65000 TARBES**
 Département : **Hauts-Pyrénées**
 Référence cadastrale : **Section cadastrale BD, Parcelle numéro 130,,** identifiant fiscal : **NC**
Désignation et situation du ou des lot(s) de copropriété :

Périmètre de repérage : **Lot numéro Non communiqué, APPARTEMENT ET CAVE**
 Année de construction :
 Année de l'installation :
 Distributeur d'électricité :
 Parties du bien non visitées : **Néant**

B. - Identification du donneur d'ordre

Identité du donneur d'ordre :

Nom et prénom : **Mr COURADE CHARLOTTE**
 Adresse : **9 RUE DESAIX**
 **65000 TARBES**
 Téléphone et adresse internet : . **Non communiqués**
 Qualité du donneur d'ordre (sur déclaration de l'intéressé) : **Propriétaire**

Propriétaire du local d'habitation et de ses dépendances:

Nom et prénom : **Mr COURADE CHARLOTTE**
 Adresse : **9 RUE DESAIX**
 **65000 TARBES**

C. - Identification de l'opérateur ayant réalisé l'intervention et signé le rapport

Identité de l'opérateur de diagnostic :

Nom et prénom : **Mr OSZUST Jordi**
 Raison sociale et nom de l'entreprise : **SAS SOLUTION DIAGNOSTIC**
 Adresse : **3 RUE MARIE SAINT FRAI**
 **65000 TARBES**
 Numéro SIRET : **533964714**
 Désignation de la compagnie d'assurance : **Cabinet Condorcet**
 Numéro de police et date de validité : **80810491 / 30/09/2020**

Le présent rapport est établi par une personne dont les compétences sont certifiées par **LCC QUALIXPERT** le **07/06/2016** jusqu'au **06/06/2021**. (Certification de compétence **C1792**)

D. – Rappel des limites du champ de réalisation de l'état de l'installation intérieure d'électricité

L'état de l'installation intérieure d'électricité porte sur l'ensemble de l'installation intérieure d'électricité à basse tension des locaux à usage d'habitation située en aval de l'appareil général de commande et de protection de cette installation. Il ne concerne pas les matériels d'utilisation amovibles, ni les circuits internes des matériels d'utilisation fixes, destinés à être reliés à l'installation électrique fixe, ni les installations de production ou de stockage par batteries d'énergie électrique du générateur jusqu'au point d'injection au réseau public de distribution d'énergie ou au point de raccordement à l'installation intérieure. Il ne concerne pas non plus les circuits de téléphonie, de télévision, de réseau informatique, de vidéophonie, de centrale d'alarme, etc., lorsqu'ils sont alimentés en régime permanent sous une tension inférieure ou égale à 50 V en courant alternatif et 120 V en courant continu.

L'intervention de l'opérateur réalisant l'état de l'installation intérieure d'électricité ne porte que sur les constituants visibles, visitables, de l'installation au moment du diagnostic. Elle s'effectue sans démontage de l'installation électrique (hormis le démontage des capots des tableaux électriques lorsque cela est possible) ni destruction des isolants des câbles.

Des éléments dangereux de l'installation intérieure d'électricité peuvent ne pas être repérés, notamment :

- les parties de l'installation électrique non visibles (incorporées dans le gros œuvre ou le second œuvre ou masquées par du mobilier) ou nécessitant un démontage ou une détérioration pour pouvoir y accéder (boîtes de connexion, conduits, plinthes, goulottes, huisseries, éléments chauffants incorporés dans la maçonnerie, luminaires des piscines plus particulièrement) ;
- les parties non visibles ou non accessibles des tableaux électriques après démontage de leur capot ;
- inadéquation entre le courant assigné (calibre) des dispositifs de protection contre les surintensités et la section des conducteurs sur toute la longueur des circuits;

E. – Synthèse de l'état de l'installation intérieure d'électricité

E.1. Anomalies et/ou constatations diverses relevées

- L'installation intérieure d'électricité ne comporte **aucune anomalie** et ne fait pas l'objet de constatations diverses.
- L'installation intérieure d'électricité ne comporte **aucune anomalie**, mais fait l'objet de **constatations diverses**.
- L'installation intérieure d'électricité **comporte une ou des anomalies**. Il est recommandé au propriétaire de les supprimer en consultant dans les meilleurs délais un installateur électricien qualifié afin d'éliminer les dangers qu'elle(s) présente(nt). L'installation ne fait pas l'objet de constatations diverses.
- L'installation intérieure d'électricité **comporte une ou des anomalies**. Il est recommandé au propriétaire de les supprimer en consultant dans les meilleurs délais un installateur électricien qualifié afin d'éliminer les dangers qu'elle(s) présente(nt). L'installation fait également l'objet de **constatations diverses**.


E.2. Les domaines faisant l'objet d'anomalies sont :

- 1. L'appareil général de commande et de protection et de son accessibilité.
- 2. La protection différentielle à l'origine de l'installation électrique et sa sensibilité appropriée aux conditions de mise à la terre.
- 3. La prise de terre et l'installation de mise à la terre.
- 4. La protection contre les surintensités adaptée à la section des conducteurs, sur chaque circuit.
- 5. La liaison équipotentielle dans les locaux contenant une baignoire ou une douche.
- 6. Les règles liées aux zones dans les locaux contenant une baignoire ou une douche.
- 7. Des matériels électriques présentant des risques de contacts directs.
- 8.1 Des matériels électriques vétustes, inadaptés à l'usage.
- 8.2 Des conducteurs non protégés mécaniquement.
- 9. Des appareils d'utilisation situés dans les parties communes et alimentés depuis la partie privative ou des appareils d'utilisation situés dans la partie privative et alimentés depuis les parties communes.
- 10. La piscine privée ou le bassin de fontaine.

E.3. Les constatations diverses concernent :

- Des installations, parties d'installations ou spécificités non couvertes par le présent diagnostic.
- Des points de contrôle n'ayant pu être vérifiés.
- Des constatations concernant l'installation électrique et/ou son environnement.

F. - Anomalies identifiées

N° Article (1)	Libellé et localisation (*) des anomalies	N° Article (2)	Libellé des mesures compensatoires (3) correctement mises en œuvre	Photos
B3.3.6 a2	Au moins un socle de prise de courant comporte une broche de terre non reliée à la terre.	B3.3.6 1	Alors que des socles de prise de courant ou des circuits de l'installation ne sont pas reliés à la terre (B.3.3.6 a1), a2 et a3), la mesure compensatoire suivante est correctement mise en œuvre : - protection du (des) CIRCUIT (s) concerné (s) ou de l'ensemble de l'installation électrique par au moins un dispositif différentiel à haute sensibilité = 30 mA.	
B3.3.6 a3	Au moins un circuit (n'alimentant pas des socles de prises de courant) n'est pas relié à la terre.	B3.3.6 1	Alors que des socles de prise de courant ou des circuits de l'installation ne sont pas reliés à la terre (B.3.3.6 a1), a2 et a3), la mesure compensatoire suivante est correctement mise en œuvre : - protection du (des) CIRCUIT (s) concerné (s) ou de l'ensemble de l'installation électrique par au moins un dispositif différentiel à haute sensibilité = 30 mA.	
B5.3 a	Locaux contenant une baignoire ou une douche : la continuité électrique de la liaison équipotentielle supplémentaire, reliant les éléments conducteurs et les masses des matériels électriques, n'est pas satisfaisante (résistance supérieure à 2 ohms).			

(1) Référence des anomalies selon la norme ou la spécification technique utilisée.

(2) Référence des mesures compensatoires selon la norme ou la spécification technique utilisée.

(3) Une mesure compensatoire est une mesure qui permet de limiter un risque de choc électrique lorsque les règles fondamentales de sécurité ne peuvent s'appliquer pleinement pour des raisons soit économiques, soit techniques, soit administratives. Le numéro d'article et le libellé de la mesure compensatoire sont indiqués en regard de l'anomalie concernée.

(*) Avertissement : la localisation des anomalies n'est pas exhaustive. Il est admis que l'opérateur de diagnostic ne procède à la localisation que d'une anomalie par point de contrôle. Toutefois, cet avertissement ne concerne pas le test de déclenchement des dispositifs différentiels.

G.1. - Informations complémentaires

Article (1)	Libellé des informations
B11 a1	L'ensemble de l'installation électrique est protégé par au moins un dispositif différentiel à haute sensibilité inf. ou égal à 30 mA.
B11 b1	L'ensemble des socles de prise de courant est de type à obturateur.
B11 c1	L'ensemble des socles de prise de courant possède un puits de 15 mm.

(1) Référence des informations complémentaires selon la norme ou la spécification technique utilisée.

G.2. - Constatations diverses

Constatation type E1. - Installations, partie d'installation ou spécificités non couvertes

Néant

Constatation type E2. – Points de contrôle du diagnostic n'ayant pu être vérifiés

N° Article (1)	Libellé des points de contrôle n'ayant pu être vérifiés selon norme NF C 16-600 – Annexe C	Motifs
Néant	-	

(1) Référence des constatations diverses selon la norme ou la spécification technique utilisée.

Constatation type E3. - Constatations concernant l'installation électrique et/ou son environnement

Néant

H. – Identification des parties du bien (pièces et emplacements) n'ayant pu être visitées et justification :

Néant

*Nota : Le présent rapport est établi par une personne dont les compétences sont certifiées par **LCC QUALIXPERT - 17 rue Borrel 81100 CASTRES (détail sur www.cofrac.fr programme n°4-4-11)***

Dates de visite et d'établissement de l'état :

Visite effectuée le : **09/03/2020**

Etat rédigé à **TARBES**, le **09/03/2020**

Par : Mr OSZUST Jordi



Signature du représentant :

I. - Objectif des dispositions et description des risques encourus en fonction des anomalies identifiées

Correspondance avec le domaine d'anomalies (1)	Objectif des dispositions et description des risques encourus
B.1	Appareil général de commande et de protection : Cet appareil, accessible à l'intérieur du logement, permet d'interrompre, en cas d'urgence, en un lieu unique, connu et accessible, la totalité de la fourniture de l'alimentation électrique. Son absence, son inaccessibilité ou un appareil inadapté ne permet pas d'assurer cette fonction de coupure en cas de danger (risque d'électrification, voire d'électrocution), d'incendie ou d'intervention sur l'installation électrique.
B.2	Protection différentielle à l'origine de l'installation : Ce dispositif permet de protéger les personnes contre les risques de choc électrique lors d'un défaut d'isolement sur un matériel électrique. Son absence ou son mauvais fonctionnement peut être la cause d'une électrification, voire d'une électrocution.
B.3	Prise de terre et installation de mise à la terre : Ces éléments permettent, lors d'un défaut d'isolement sur un matériel électrique, de dévier à la terre le courant de défaut dangereux qui en résulte. L'absence de ces éléments ou leur inexistence partielle peut être la cause d'une électrification, voire d'une électrocution.
B.4	Protection contre les surintensités : Les disjoncteurs divisionnaires ou coupe-circuits à cartouche fusible, à l'origine de chaque circuit, permettent de protéger les conducteurs et câbles électriques contre les échauffements anormaux dus aux surcharges ou courts-circuits. L'absence de ces dispositifs de protection ou leur calibre trop élevé peut être à l'origine d'incendies.
B.5	Liaison équipotentielle dans les locaux contenant une baignoire ou une douche : Elle permet d'éviter, lors d'un défaut, que le corps humain ne soit traversé par un courant électrique dangereux. Son absence privilégie, en cas de défaut, l'écoulement du courant électrique par le corps humain, ce qui peut être la cause d'une électrification, voire d'une électrocution.
B.6	Règles liées aux zones dans les locaux contenant une baignoire ou une douche : Les règles de mise en œuvre de l'installation électrique à l'intérieur de tels locaux permettent de limiter le risque de chocs électriques, du fait de la réduction de la résistance électrique du corps humain lorsque celui-ci est mouillé ou immergé. Le non-respect de celles-ci peut être la cause d'une électrification, voire d'une électrocution.
B.7	Matériels électriques présentant des risques de contact direct : Les matériels électriques dont des parties nues sous tension sont accessibles (matériels électriques anciens, fils électriques dénudés, bornes de connexion non placées dans une boîte équipée d'un couvercle, matériels électriques cassés...) présentent d'importants risques d'électrification, voire d'électrocution.
B.8	Matériels électriques vétustes ou inadaptés à l'usage : Ces matériels électriques, lorsqu'ils sont trop anciens, n'assurent pas une protection satisfaisante contre l'accès aux parties nues sous tension ou ne possèdent plus un niveau d'isolement suffisant. Lorsqu'ils ne sont pas adaptés à l'usage que l'on veut en faire, ils deviennent très dangereux lors de leur utilisation. Dans les deux cas, ces matériels présentent d'importants risques d'électrification, voire d'électrocution.
B.9	Appareils d'utilisation situés dans des parties communes et alimentés depuis les parties privatives : Lorsque l'installation électrique issue de la partie privative n'est pas mise en œuvre correctement, le contact d'une personne avec la masse d'un matériel électrique en défaut ou une partie active sous tension peut être la cause d'électrification, voire d'électrocution.
B.10	Piscine privée ou bassin de fontaine : Les règles de mise en œuvre de l'installation électrique et des équipements associés à la piscine ou au bassin de fontaine permettent de limiter le risque de chocs électriques, du fait de la réduction de la résistance électrique du corps humain lorsque celui-ci est mouillé ou immergé. Le non-respect de celles-ci peut être la cause d'une électrification, voire d'une électrocution.

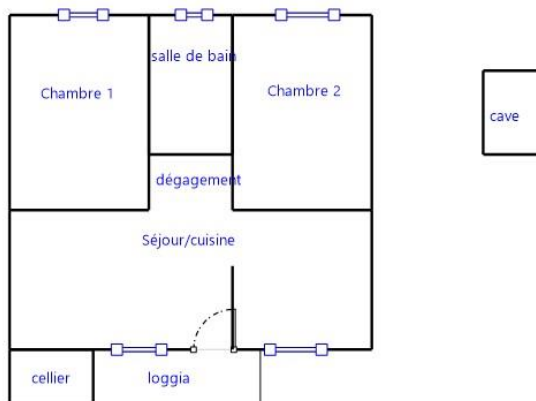
(1) Référence des anomalies selon la norme ou spécification technique utilisée.

J. - Informations complémentaires

Correspondance avec le groupe d'informations (1)	Objectif des dispositions et description des risques encourus
B.11	<p>Dispositif(s) différentiel(s) à haute sensibilité protégeant l'ensemble de l'installation électrique : L'objectif est d'assurer rapidement la coupure du courant de l'installation électrique ou du circuit concerné, dès l'apparition d'un courant de défaut même de faible valeur. C'est le cas notamment lors de la défaillance occasionnelle (telle que l'usure normale ou anormale des matériels, l'imprudence ou le défaut d'entretien, la rupture du conducteur de mise à la terre d'un matériel électrique) des mesures classiques de protection contre les risques d'électrification, voire d'électrocution.</p> <p>Socles de prise de courant de type à obturateurs : Socles de prise de courant de type à obturateurs : l'objectif est d'éviter l'introduction, en particulier par un enfant, d'un objet dans une alvéole d'un socle de prise de courant sous tension pouvant entraîner des brûlures graves et/ ou l'électrification, voire l'électrocution.</p> <p>Socles de prise de courant de type à puits : La présence d'un puits au niveau d'un socle de prise de courant évite le risque d'électrification, voire d'électrocution, au moment de l'introduction des fiche mâles non isolées d'un cordon d'alimentation.</p>

(1) Référence des informations complémentaires selon la norme ou spécification technique utilisée.

Annexe - Plans



Annexe - Photos



Photo PhEle001

Libellé de l'anomalie : B5.3 a Locaux contenant une baignoire ou une douche : la continuité électrique de la liaison équipotentielle supplémentaire, reliant les éléments conducteurs et les masses des matériels électriques, n'est pas satisfaisante (résistance supérieure à 2 ohms).

Recommandations relevant du devoir de conseil de professionnel

Néant

Règles élémentaires de sécurité et d'usage à respecter (liste non exhaustive)

L'électricité constitue un danger invisible, inodore et silencieux et c'est pourquoi il faut être vigilant quant aux risques qu'elle occasionne (incendie, électrisation, électrocution). Restez toujours attentif à votre installation électrique, vérifiez qu'elle soit et reste en bon état.

Pour limiter les risques, il existe des moyens de prévention simples :

- Ne jamais manipuler une prise ou un fil électrique avec des mains humides
- Ne jamais tirer sur un fil électrique pour le débrancher
- Débrancher un appareil électrique avant de le nettoyer
- Ne jamais toucher les fiches métalliques d'une prise de courant
- Ne jamais manipuler un objet électrique sur un sol humide ou mouillé

Certificat de superficie de la partie privative

Numéro de dossier : 20/TPC/3399
 Date du repérage : 09/03/2020
 Heure d'arrivée : 18 h 42
 Durée du repérage : 01 h 15

La présente mission consiste à établir la superficie de la surface privative des biens ci-dessous désignés, afin de satisfaire aux dispositions de la loi pour l'Accès au logement et un urbanisme rénové (ALUR) du 24 mars 2014 art. 54 II et V, de la loi n° 96/1107 du 18 décembre 1996, n°2014-1545 du 20 décembre 2014 et du décret n° 97/532 du 23 mai 1997, en vue de reporter leur superficie dans un acte de vente à intervenir, en aucun cas elle ne préjuge du caractère de décence ou d'habilité du logement.

Extrait de l'Article 4-1 - La superficie de la partie privative d'un lot ou d'une fraction de lot, mentionnée à l'article 46 de la loi du 10 juillet 1965, est la superficie des planchers des locaux clos et couverts après déduction des surfaces occupées par les murs, cloisons, marches et cages d'escalier, gaines, embrasures de portes et de fenêtres. Il n'est pas tenu compte des planchers des parties des locaux d'une hauteur inférieure à 1,80 m.

Extrait Art.4-2 - Les lots ou fractions de lots d'une superficie inférieure à 8 mètres carrés ne sont pas pris en compte pour le calcul de la superficie mentionnée à l'article 4-1.

Désignation du ou des bâtiments <i>Localisation du ou des bâtiments :</i> Département : Hautes-Pyrénées Adresse : 9 RUE DESAIX Commune : 65000 TARBES Section cadastrale BD, Parcelle numéro 130, Désignation et situation du ou des lot(s) de copropriété : Lot numéro Non communiqué,	Désignation du propriétaire <i>Désignation du client :</i> Nom et prénom : . Mr COURADE CHARLOTTE Adresse : 9 RUE DESAIX 65000 TARBES
Donneur d'ordre (sur déclaration de l'intéressé) Nom et prénom : Mr COURADE CHARLOTTE Adresse : 9 RUE DESAIX 65000 TARBES	Repérage Périmètre de repérage : APPARTEMENT ET CAVE
Désignation de l'opérateur de diagnostic Nom et prénom : Mr OSZUST Jordi Raison sociale et nom de l'entreprise : SAS SOLUTION DIAGNOSTIC Adresse : 3 RUE MARIE SAINT FRAI 65000 TARBES Numéro SIRET : 533964714 Désignation de la compagnie d'assurance : ... Cabinet Condorcet Numéro de police et date de validité : 80810491 / 30/09/2020	
Superficie privative en m² du ou des lot(s)	

Surface loi Carrez totale : 67,16 m² (soixante-sept mètres carrés seize)
Surface au sol totale : 70,94 m² (soixante-dix mètres carrés quatre-vingt-quatorze)

Résultat du repérage

Date du repérage : **09/03/2020**
Documents remis par le donneur d'ordre à l'opérateur de repérage :
Néant
Représentant du propriétaire (accompagnateur) :
Sans accompagnateur
Tableau récapitulatif des surfaces de chaque pièce au sens Loi Carrez :

Parties de l'immeuble bâtis visitées	Superficie privative au sens Carrez	Surface au sol	Commentaires
Séjour/cuisine	29,21	29,21	
Chambre 1	15,45	15,45	
Chambre 2	14,88	14,88	
salle de bain	5,39	5,39	
dégagement	2,23	2,23	
loggia	0	2,88	
cellier	0	0,9	

Superficie privative en m² du ou des lot(s) :

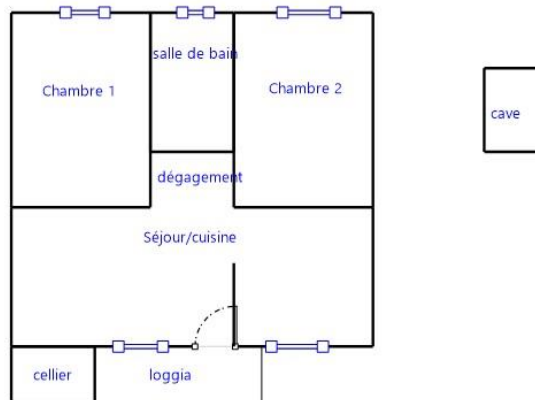
Surface loi Carrez totale : 67,16 m² (soixante-sept mètres carrés seize)
Surface au sol totale : 70,94 m² (soixante-dix mètres carrés quatre-vingt-quatorze)

Fait à **TARBES**, le **09/03/2020**

Par : **Mr OSZUST Jordi**



Aucun document n'a été mis en annexe



Etat des risques et pollutions

aléas naturels, miniers ou technologiques, sismicité, potentiel radon et sols pollués
En application des articles L 125-5, L 125-6 et L125-7 du Code de l'Environnement



Réalisé en ligne* par	SAS SOLUTION DIAGNOSTIC
Numéro de dossier	20/TPC/3399
Date de réalisation	09/03/2020

Localisation du bien	9 RUE DESAIX 65000 TARBES
Section cadastrale	BD 130
Altitude	311.77m
Données GPS	Latitude 43.231597 - Longitude 0.078192

Désignation du vendeur	COURADE CHARLOTTE
Désignation de l'acquéreur	

* Document réalisé en ligne par **SAS SOLUTION DIAGNOSTIC** qui assume la responsabilité de la localisation et de la détermination de l'exposition aux risques, sauf pour les réponses générées automatiquement par le système.

EXPOSITION DE L'IMMEUBLE AU REGARD D'UN OU PLUSIEURS PLANS DE PRÉVENTION DE RISQUES

Zonage réglementaire sur la sismicité : Zone 4 - Moyenne			EXPOSÉ	-
Commune à potentiel radon de niveau 3			NON EXPOSÉ	-
Immeuble situé dans un Secteur d'Information sur les sols			NON EXPOSÉ	-
PPRn	Inondation par crue	Approuvé le 03/02/2006	NON EXPOSÉ	-
PPRt	Effet de Surpression	Approuvé le 10/07/2012	NON EXPOSÉ	-
PPRt	Effet Thermique	Approuvé le 10/07/2012	NON EXPOSÉ	-
PPRt	Projection	Approuvé le 10/07/2012	NON EXPOSÉ	-

INFORMATIONS PORTÉES À CONNAISSANCE

-	Inondation par remontées de nappes naturelles	Informatif ⁽¹⁾	EXPOSÉ	-
-	Mouvement de terrain Affaissements et effondrements	Informatif ⁽¹⁾	NON EXPOSÉ	-
-	Mouvement de terrain Argile (Loi ELAN)	Informatif ⁽¹⁾	EXPOSÉ	-

⁽¹⁾ À ce jour, ce risque n'est donné qu'à titre **INFORMATIF** et n'est pas retranscrit dans l'Imprimé Officiel.

SOMMAIRE

Synthèse de votre **Etat des Risques et Pollutions**
Imprimé Officiel (feuille rose/violette)
Arrêtés de Catastrophes Naturelles / Déclaration de sinistres indemnisés
Extrait Cadastral
Zonage réglementaire sur la Sismicité
Cartographies des risques dont l'immeuble est exposé
Annexes : Cartographies des risques dont l'immeuble n'est pas exposé
Annexes : Arrêtés

Etat des risques et pollutions

aléas naturels, miniers ou technologiques, sismicité, potentiel radon et sols pollués
En application des articles L 125-5, L 125-6 et L125-7 du Code de l'Environnement

Attention ! S'ils n'impliquent pas d'obligation ou d'interdiction réglementaire particulière, les aléas connus ou prévisibles qui peuvent être signalés dans les divers documents d'information préventive et concerner le bien immobilier, ne sont pas mentionnés par cet état.

Cet état est établi sur la base des informations mises à disposition par arrêté préfectoral n° 65-2017-03-17-006 du 17/03/2017 mis à jour le

Adresse de l'immeuble : 9 RUE DESAIX 65000 TARBES
Cadastre : BD 130

Situation de l'immeuble au regard d'un plan de prévention de risques naturels (PPRN)

> L'immeuble est situé dans le périmètre d'un PPR N
 prescrit anticipé approuvé date
 1 si oui, les risques naturels pris en compte sont liés à : autres
 inondation crue torrentielle mouvements de terrain avalanches sécheresse / argile
 cyclone remontée de nappe feux de forêt séisme volcan
 > L'immeuble est concerné par des prescriptions de travaux dans le règlement du PPRN
 2 si oui, les travaux prescrits ont été réalisés oui non

Situation de l'immeuble au regard d'un plan de prévention de risques miniers (PPRM)

> L'immeuble est situé dans le périmètre d'un PPR M
 prescrit anticipé approuvé date
 3 si oui, les risques miniers pris en compte sont liés à : mouvements de terrain autres
 > L'immeuble est concerné par des prescriptions de travaux dans le règlement du PPRM
 4 si oui, les travaux prescrits ont été réalisés oui non

Situation de l'immeuble au regard d'un plan de prévention de risques technologiques (PPRT)

> L'immeuble est situé dans le périmètre d'étude d'un PPRT prescrit et non encore approuvé
 5 si oui, les risques technologiques pris en considération dans l'arrêté de prescription sont liés à : effet toxique effet thermique effet de surpression projection risque industriel
 > L'immeuble est situé dans le périmètre d'exposition aux risques d'un PPR T approuvé oui non
 > L'immeuble est situé dans un secteur d'expropriation ou de délaissement oui non
 > L'immeuble est situé en zone de prescription 6 oui non
 6 Si la transaction concerne un logement, les travaux prescrits ont été réalisés oui non
 6 Si la transaction ne concerne pas un logement, l'information sur le type de risques auxquels l'immeuble est exposé ainsi que leur gravité, probabilité et cinétique, est jointe à l'acte de vente oui non

Situation de l'immeuble au regard du zonage sismique réglementaire

> L'immeuble est situé dans une commune de sismicité classée en
 zone 1 très faible zone 2 faible zone 3 modérée zone 4 moyenne zone 5 forte

Situation de l'immeuble au regard du zonage réglementaire à potentiel radon

> L'immeuble se situe dans une commune à potentiel radon classée en niveau 3 oui non

Information relative à la pollution de sols

> Le terrain se situe en secteurs d'information sur les sols (SIS) NC* oui non
 * Non Communiqué (en cours d'élaboration par le représentant de l'Etat dans le département)

Information relative aux sinistres indemnisés par l'assurance suite à une catastrophe N/M/T**

** catastrophe naturelle, minière ou technologique
 > L'information est mentionnée dans l'acte de vente oui non

Extraits des documents de référence joints au présent état et permettant la localisation de l'immeuble au regard des risques pris en compte

Carte Sismicité, Carte Inondation par crue, Carte Effet de Surpression, Carte Effet Thermique, Carte Projection

Vendeur - Acquéreur

Vendeur : COURADE CHARLOTTE
 Acquéreur :
 Date : 09/03/2020 Fin de validité : 09/09/2020

Cet état, à remplir par le vendeur ou le bailleur, est destiné à être en annexe d'un contrat de vente ou de location d'un immeuble.

Arrêtés de Catastrophes Naturelles / Déclaration de sinistres indemnisés

en application du chapitre IV de l'article L125-5 du Code de l'environnement

Préfecture : Hautes-Pyrénées
Adresse de l'immeuble : 9 RUE DESAIX 65000 TARBES
En date du : 09/03/2020

Sinistres indemnisés dans le cadre d'une reconnaissance de l'état de catastrophe naturelle

Type de catastrophe	Date de début	Date de Fin	Publication	JO	Indemnisé
Tempête	06/11/1982	10/11/1982	18/11/1982	19/11/1982	
Mouvements de terrain différentiels consécutifs à la sécheresse et à la réhydratation des sols	01/05/1989	31/03/1990	27/12/2000	29/12/2000	
Inondations et coulées de boue	19/08/1989	19/08/1989	14/02/1990	28/02/1990	
Inondations et coulées de boue	15/08/1997	16/08/1997	12/03/1998	28/03/1998	
Inondations, coulées de boue et mouvements de terrain	25/12/1999	29/12/1999	29/12/1999	30/12/1999	
Mouvements de terrain différentiels consécutifs à la sécheresse et à la réhydratation des sols	01/01/2002	30/06/2002	03/12/2003	20/12/2003	
Mouvements de terrain différentiels consécutifs à la sécheresse et à la réhydratation des sols	01/07/2003	30/09/2003	09/01/2006	22/01/2006	
Inondations et coulées de boue	16/05/2005	16/05/2005	16/12/2005	30/12/2005	
Inondations et coulées de boue	24/01/2009	27/01/2009	28/01/2009	29/01/2009	
Inondations et coulées de boue	12/02/2009	12/02/2009	25/06/2009	01/07/2009	
Inondations et coulées de boue	08/10/2009	08/10/2009	11/02/2010	14/02/2010	
Inondations et coulées de boue	24/01/2014	26/01/2014	13/05/2014	18/05/2014	

Cochez les cases **Indemnisé** si, à votre connaissance, l'immeuble a fait l'objet d'une indemnisation suite à des dommages consécutifs à chacun des événements.

Etabli le :

Signature / Cachet en cas de prestataire ou mandataire

Vendeur : COURADE CHARLOTTE

Acquéreur :

Pour en savoir plus, chacun peut consulter en préfecture ou en mairie, le dossier départemental sur les risques majeurs, le document d'information communal sur les risques majeurs.

Définition juridique d'une catastrophe naturelle :

Phénomène ou conjonction de phénomènes dont les effets sont particulièrement dommageables.

Cette définition est différente de celle de l'article 1er de la loi n°82-600 du 13 juillet 1982 relative à l'indemnisation des victimes de catastrophes naturelles, qui indique: "sont considérés comme effets des catastrophes naturelles [...] les dommages matériels directs ayant eu pour cause déterminante l'intensité anormale d'un agent naturel, lorsque les mesures habituelles à prendre pour prévenir ces dommages n'ont pu empêcher leur survenance ou n'ont pu être prises". La catastrophe est ainsi indépendante du niveau des dommages causés. La notion "d'intensité anormale" et le caractère "naturel" d'un phénomène relèvent d'une décision interministérielle qui déclare "l'état de catastrophe naturelle".

Source : *Guide Général PPR*

Extrait Cadastral

Département : Hautes-Pyrénées

Commune : TARBES

Parcelles : BD 130

Bases de données : IGN, Cadastre.gouv.fr

IMG REPERE

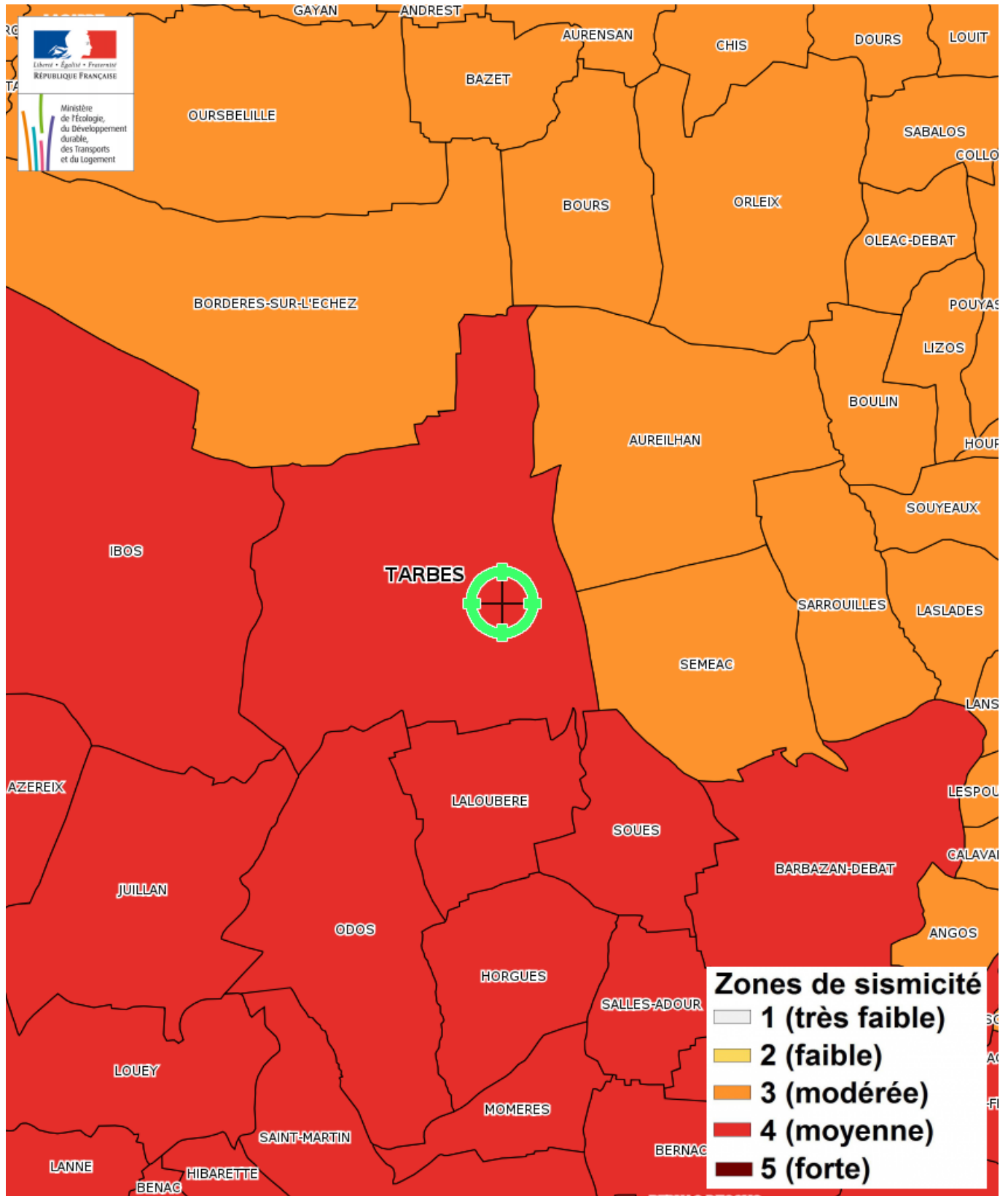


Zonage réglementaire sur la Sismicité

Département : Hautes-Pyrénées

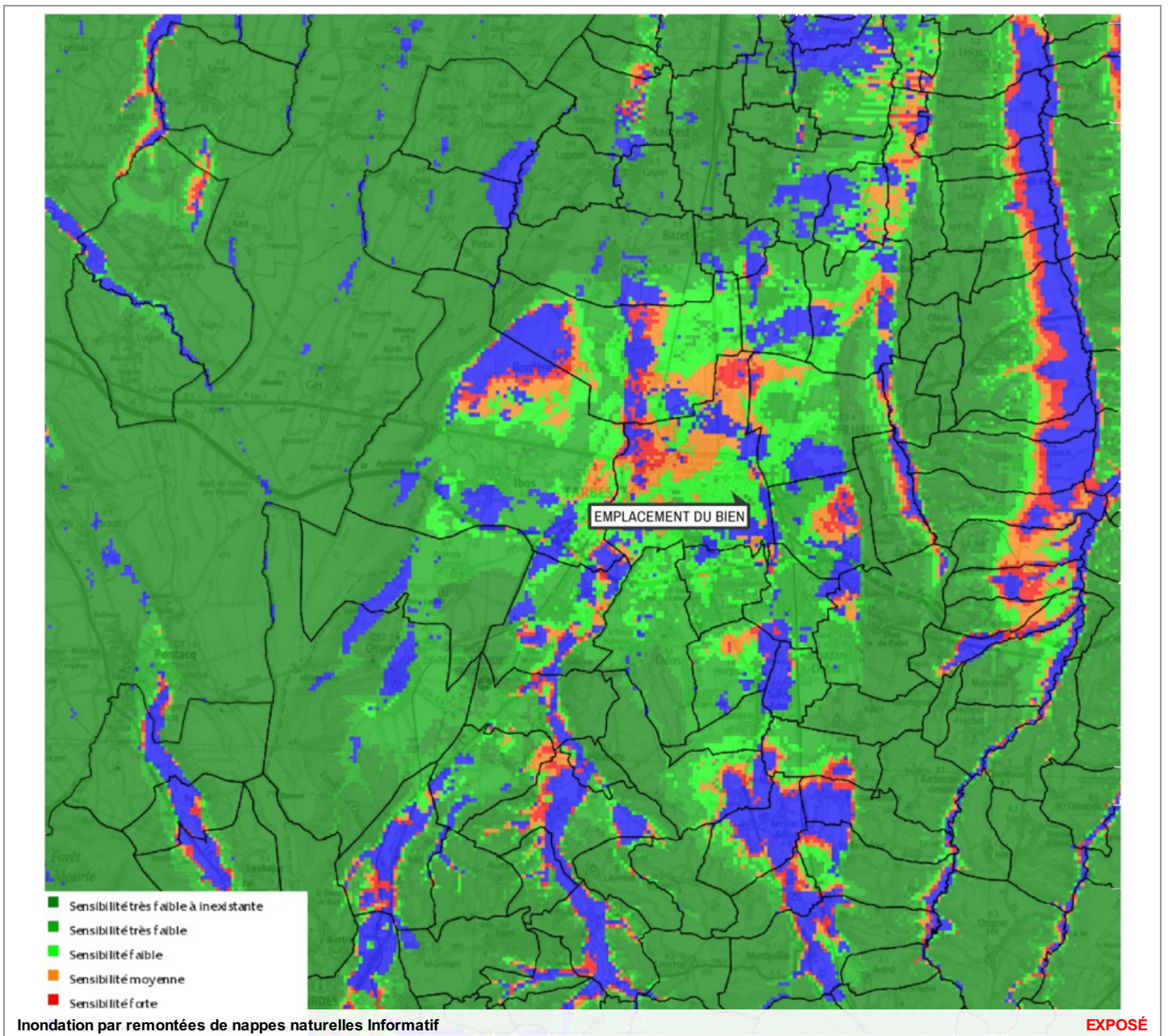
Commune : TARBES

Zonage réglementaire sur la Sismicité : Zone 4 - Moyenne



Carte

Inondation par remontées de nappes naturelles

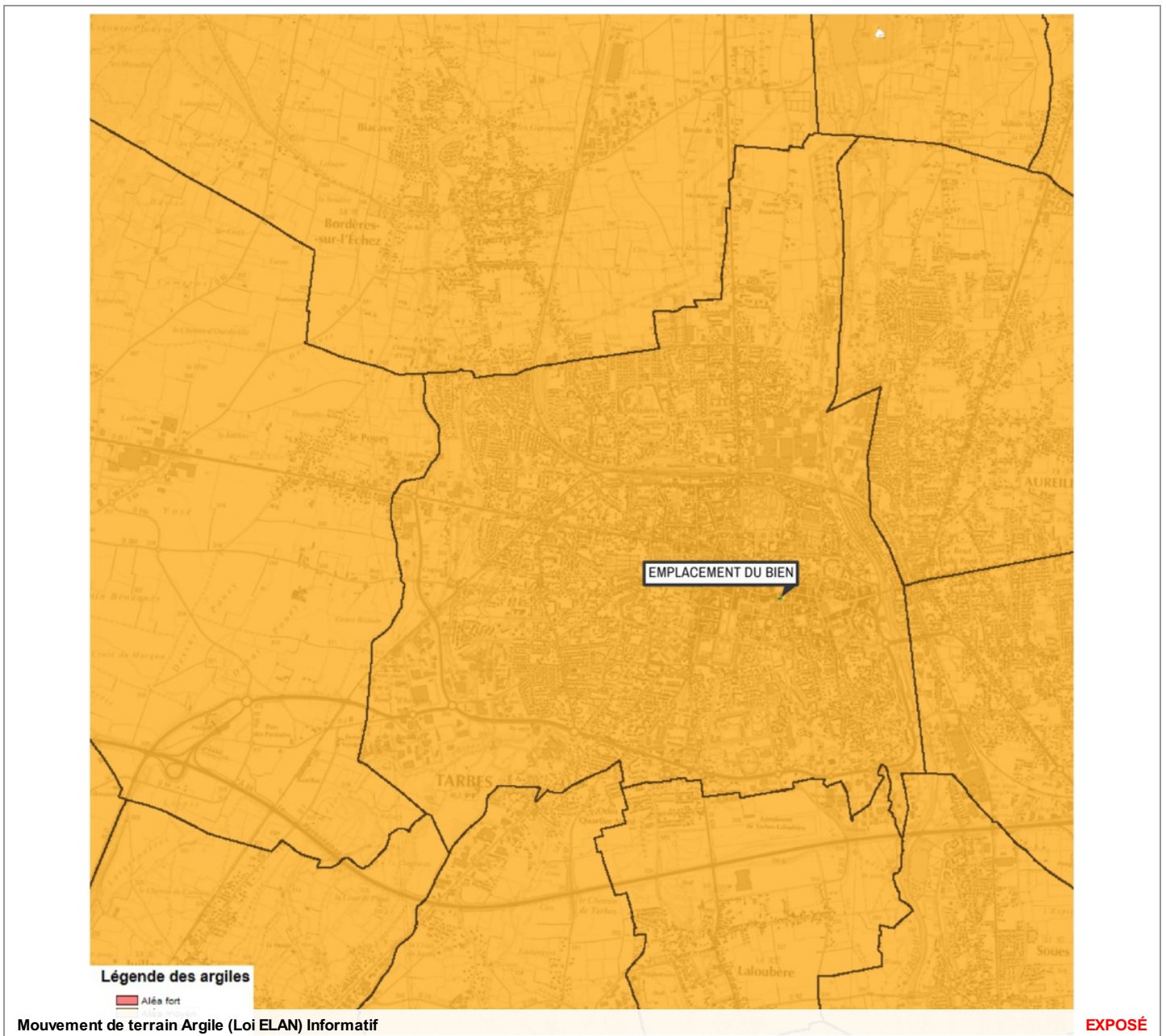


Zoom et Légende extraits de la carte originale ci-dessus



Carte

Mouvement de terrain Argile (Loi ELAN)



Zoom et Légende extraits de la carte originale ci-dessus



Légende Mouvement de terrain Argile (Loi ELAN) Carte réglementaire Source BRGM

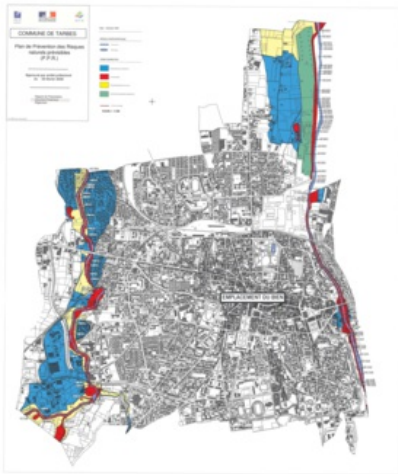
- Aléa fort**
Concerné par la loi ELAN*
- Aléa moyen**
Concerné par la loi ELAN*
- Aléa faible**
Non concerné par la loi ELAN

*Obligation pour le vendeur de fournir une étude géotechnique préalable en cas de vente d'un terrain non bâti constructible.

Annexes

Cartographies des risques dont l'immeuble n'est pas exposé

Zoom extrait de la carte originale ci-contre



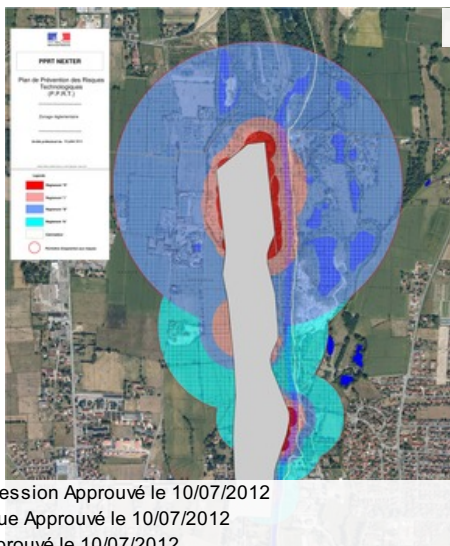
Inondation par crue Approuvé le 03/02/2006

Zoom extrait de la carte originale ci-contre



Mouvement de terrain Affaissements et effondrements Informatif

NON EXPOSÉ



Effet de Surpression Approuvé le 10/07/2012
Effet Thermique Approuvé le 10/07/2012
Projection Approuvé le 10/07/2012

Annexes

Arrêtés



PRÉFET DES HAUTES-PYRÉNÉES

Direction des services du cabinet
Service interministériel
de défense et de protection civiles
Pôle protection civile

Arrêté n° 2012192-0005
portant approbation du
Plan de Prévention des
Risques Technologiques du
site Nexter Munitions

**Le Préfet des Hautes-Pyrénées,
Chevalier de la Légion d'Honneur
Chevalier de l'Ordre National du Mérite**

Vu le code de l'environnement, notamment ses articles L. 515-15 à L. 515-25 et R. 515-39 à R. 515-50 ;

Vu le code de l'urbanisme, notamment ses articles L. 211-1, L. 230-1 et L. 300-2 ;

Vu le code de la construction et de l'habitation ;

Vu le décret n° 2004-374 du 29 avril 2004 relatif aux pouvoirs des préfets, à l'organisation et à l'action des services de l'Etat dans les régions et départements ;

Vu l'arrêté ministériel du 10 mai 2000 modifié relatif à la prévention des accidents majeurs impliquant des substances ou des préparations dangereuses présentes dans certaines catégories d'installations classées soumises à autorisation ;

Vu l'arrêté ministériel du 29 septembre 2005 relatif à l'évaluation et à la prise en compte de la probabilité d'occurrence, de la cinétique, de l'intensité des effets et de la gravité des conséquences des accidents potentiels dans les études de dangers des installations classées soumises à autorisation ;

Vu l'arrêté préfectoral du 17 juillet 2001, complété et modifié en dernier lieu par l'arrêté du 24 mai 2011, autorisant la société GIAT Industrie SA à exploiter un établissement pyrotechnique sur le territoire de la commune de TARBES ;

.../...

Annexes

Arrêtés

Vu le courrier en date du 11 avril 2007 prenant acte de la déclaration de changement d'exploitant de GIAT Industries SA au profit de la société Nexter Munitions SA ;

Vu l'arrêté préfectoral du 14 avril 2007 portant création du Comité Local d'Information et de Concertation « **Nexter Munitions SA** », modifié par l'arrêté préfectoral du 31 décembre 2010 ayant renouvelé le mandat des membres du CLIC pour une période de trois ans ;

Vu l'arrêté préfectoral du 12 août 2008 prescrivant l'élaboration d'un Plan de Prévention des Risques Technologiques autour de la société **Nexter Munitions SA** sur le territoire des communes de **TARBES, AUREILHAN, BOURS et BORDERES-sur-ECHEZ**, prorogé par les arrêtés des 16 février 2010, 23 mars 2011 et 23 mars 2012 ;

Vu l'arrêté préfectoral du 17 janvier 2012 prescrivant une enquête publique du 8 février 2012 au 16 mars 2012 sur le projet de Plan de Prévention des Risques Technologiques du site Nexter Munitions sur le territoire des communes de **TARBES, AUREILHAN, BOURS et BORDERES-sur-ECHEZ** ;

Vu la circulaire interministérielle du 27 juillet 2005 relative au rôle des services de l'équipement dans les domaines de la prévention des risques technologiques et naturels ;

Vu la circulaire ministérielle du 03 octobre 2005 relative à la mise en œuvre des plans de prévention des risques technologiques ;

Vu la circulaire ministérielle du 26 avril 2005 relative aux comités locaux d'information et de concertation ;

Vu les avis émis par les personnes et organismes associés consultés du 16 mai 2011 au 16 juillet 2011 sur le projet de Plan de Prévention des Risques Technologiques du site Nexter Munitions ;

Vu l'avis favorable du CLIC Nexter Munitions en date du 31 mai 2011 sur le projet de PPRT ;

Vu le rapport établi par le Commissaire Enquêteur et ses conclusions favorables au projet sous une réserve, reçu en préfecture des Hautes-Pyrénées le 16 avril 2012 ;

Vu les réponses apportées par les services instructeurs à la réserve formulée par le commissaire-enquêteur, figurant au point 7.5 de la note de présentation jointe au présent arrêté ;

Vu le rapport de la Direction Régionale de l'Environnement de l'Aménagement et du Logement et de la Direction Départementale des Territoires des Hautes-Pyrénées en date du 1er juin 2012 ;

Vu les pièces du dossier ;

CONSIDERANT que l'établissement pyrotechnique exploité par la société **Nexter Munitions SA** à **TARBES** est visé dans la liste prévue au IV de l'article L. 515-8 du Code de l'environnement ;

CONSIDERANT la liste des phénomènes dangereux issus des études de dangers de la société **Nexter Munitions SA** à **TARBES** et la nécessité de limiter l'exposition des populations aux effets de ces phénomènes dangereux ;

Annexes

Arrêtés

CONSIDERANT que les mesures définies dans le Plan de Prévention des Risques Technologiques résultent d'un processus d'analyse, d'échange et de concertation ;

CONSIDERANT que les mesures définies dans le Plan de Prévention des Risques Technologiques permettent de limiter l'exposition des populations aux effets des phénomènes dangereux identifiés dans les études de dangers susvisées ;

CONSIDERANT que les documents du Plan de Prévention des Risques Technologiques du site Nexter Munitions (note de présentation, règlement, recommandations et document graphique) ont été complétés lorsque nécessaire afin de tenir compte notamment des remarques émises par les personnes et organismes associés ;

SUR proposition de madame la Secrétaire Générale ;

ARRETE

ARTICLE 1 - Le Plan de Prévention des Risques Technologiques (PPRT) autour de l'établissement **Nexter Munitions SA** à **TARBES** est approuvé.

ARTICLE 2 - Ce plan vaut servitude d'utilité publique au sens de l'article L. 126-1 du Code de l'urbanisme et devra être annexé aux plans locaux d'urbanisme des communes de **TARBES**, **AUREILHAN**, **BOURS** et **BORDERES-sur-ECHEZ**, dans un délai de trois mois à compter de la notification du présent arrêté, par les soins des communes de **TARBES**, **AUREILHAN**, **BOURS** et **BORDERES-sur-ECHEZ** et par le biais d'un arrêté de mise à jour de ses documents d'urbanisme.

ARTICLE 3 - Les mesures de protection des populations face aux risques encourus, prescrites par le plan de prévention des risques technologiques, devront être mises en œuvre dans un délai de 5 ans à compter de la date d'effet du présent arrêté.

ARTICLE 4 - Le Plan de Prévention des Risques Technologiques comprend :

- une note de présentation décrivant les installations ou stockages à l'origine des risques, la nature et l'intensité de ceux-ci et exposant les raisons qui ont conduit à délimiter le périmètre d'exposition aux risques ;
- un document graphique faisant apparaître le périmètre d'exposition aux risques et les zones et secteurs mentionnés respectivement aux articles L. 515-15 et L. 515-16 du code de l'environnement ;
- un règlement comportant, en tant que de besoin, pour chaque zone ou secteur :
 - les mesures d'interdiction et les prescriptions mentionnés au I de l'article L. 515-16 du code de l'environnement ;
 - l'instauration du droit de délaissement ou du droit de préemption ;
 - les mesures de protection des populations prévues au IV de l'article L. 515-16 du code de l'environnement ;
- un cahier de recommandations tendant à renforcer la protection des populations, formulées en application du V de l'article L. 515-16 du code de l'environnement.

Annexes

Arrêtés

Le dossier sera tenu à la disposition du public à la Préfecture des Hautes-Pyrénées ainsi qu'en mairies de TARBES, AUREILHAN, BOURS et BORDERES-sur-ECHEZ, aux jours et heures d'ouverture habituels des bureaux au public.

ARTICLE 5 - Le présent arrêté sera adressé aux personnes et organismes associés définis dans l'article 5 de l'arrêté préfectoral du 12 août 2008 prescrivant l'établissement d'un Plan de Prévention des Risques Technologiques autour de la société Nexter Munitions SA sur le territoire des communes de TARBES, AUREILHAN, BOURS et BORDERES-sur-ECHEZ.

Le présent arrêté sera en outre publié au recueil des actes administratifs de la Préfecture des Hautes-Pyrénées et affiché pendant un mois :

- à la Préfecture des Hautes-Pyrénées,
- en mairies de TARBES, AUREILHAN, BOURS et BORDERES-sur-ECHEZ.

Un avis concernant l'approbation de ce plan de prévention des risques technologiques sera inséré, par les soins du Préfet, en caractères apparents dans deux journaux locaux habilités à insérer des annonces légales dans le département des Hautes-Pyrénées.

ARTICLE 6 - Le présent arrêté pourra faire l'objet dans le délai de 2 mois à compter de sa publication :

- soit d'un recours gracieux auprès du préfet des Hautes-Pyrénées,
- soit d'un recours hiérarchiques adressé au ministre de l'Ecologie, du Développement Durable et de l'Energie.

Il peut également faire l'objet d'un recours contentieux auprès du tribunal administratif de Pau :

- soit directement, en l'absence de recours gracieux ou hiérarchique dans le délai de 2 mois à compter de la plus tardive des mesures de publicité prévues à l'article 5 du présent arrêté,
- soit, à l'issue d'un recours gracieux ou hiérarchique dans les 2 mois à compter de la date de notification de la réponse obtenue de l'administration, ou au terme d'un silence gardé par celle-ci pendant 2 mois à compter de la réception de la demande.

ARTICLE 7 - Madame la Secrétaire Générale de la Préfecture des Hautes-Pyrénées, M. le Directeur Régional de l'Environnement, de l'Aménagement et du Logement de la région de Midi-Pyrénées et M. le Directeur Départemental des Territoires des Hautes-Pyrénées sont chargés, chacun en ce qui le concerne de l'exécution du présent arrêté.

Tarbes, le 10 juillet 2012



Jean-Régis BORIUS

Annexes

Arrêtés



PRÉFÈTE DES HAUTES-PYRÉNÉES

Direction des services du Cabinet

ARRETE N° :

Service interministériel
de défense et de protection civiles

Relatif à l'information des acquéreurs et des locataires de biens immobiliers sur les risques naturels ou technologiques majeurs dans le département des Hautes-Pyrénées.

Pôle protection civile

La Préfète des Hautes-Pyrénées,

Vu le code général collectivités territoriales ;

Vu le code de l'environnement, notamment les articles L.125-5 et R.125-23 à R.125-27 ;

Vu le décret n° 2010-1255 du 22 octobre 2010 portant délimitation des zones de sismicité du territoire français ;

Vu le code de la construction et de l'habitation, notamment ses articles L.271-4 et L.271-5 ;

Vu le décret n° 2004-374 du 29 avril 2004 modifié relatif aux pouvoirs des préfets, à l'organisation et à l'action des services de l'État dans les régions et les départements ;

Vu l'arrêté préfectoral n° 2014349-0001 du 15 décembre 2014 fixant la liste des communes concernées par l'obligation d'information des acquéreurs et des locataires de biens immobiliers sur les risques naturels ou technologiques majeurs ;

Sur proposition de Madame la directrice des services du Cabinet.

ARRÊTE

ARTICLE 1 -

Le présent arrêté abroge et remplace l'arrêté préfectoral n° 2014349-0001 du 15 décembre 2014 fixant la liste des communes concernées par l'obligation d'information des acquéreurs et des locataires de biens immobiliers sur les risques naturels ou technologiques majeurs.

ARTICLE 2 -

Tous les éléments nécessaires à l'information des acquéreurs et des locataires de biens immobiliers sur les risques naturels et technologiques majeurs sont consignés dans un dossier communal d'informations.

Ce dossier et les documents de référence sont librement consultables en préfecture, sous-préfecture et mairie concernée

Le dossier comprend :

- la liste des risques naturels prévisibles et des risques technologiques dans un PPR approuvé ou prescrit, auxquels la commune est exposée sur tout ou partie de son territoire
- la liste des documents auxquels le vendeur ou le bailleur peut se référer,

.../...

Horaires : Différence des titres (du lundi au jeudi 8h30-12h/13h30-16h00, le vendredi 8h30-12h) - Autres bureaux (du lundi au vendredi 9h-12h/14h-16h30)
Préfecture - Place Charles de Gaulle - CS 61350 - 65013 TARBES Cedex 9 - Tél : 05 62 56 65 65 - Télécopie : 05 62 51 20 10
courriel : prefecture@hautes-pyrenees.gouv.fr - Site Internet : www.hautes-pyrenees.gouv.fr

Annexes

Arrêtés

- la cartographie des zones exposées ou réglementée,
- le niveau de sismicité réglementaire attaché à la commune.

Ces dossier et les documents de référence mentionnés ci-dessus sont librement consultables en mairie, préfecture et sous-préfecture.

Le dossier d'informations est accessible à partir du site internet de la préfecture à la rubrique « Information Acquéreurs Locataires » (IAL) :

<http://www.hautes-pyrenees.gouv.fr/>

Article 3 -

Ces éléments d'informations sont mis à jour au regard des situations mentionnées à l'article R.125-25 du code de l'environnement.

Article 4 -

Une copie du présent arrêté et les annexes sont adressés aux maires, pour être tenus à la disposition des acquéreurs et des locataires, et à la chambre départementale des notaires.

Le présent arrêté sera affiché en mairie et publié au recueil des actes administratifs de la préfecture.

Article 5 -

Mme la Directrice des services du cabinet, M. le Secrétaire Général de la préfecture, Mme la sous-préfète d'Argelès-Gazost, M. le sous-préfet de Bagnères-de-Bigorre, Mmes et MM les chefs de service régionaux ou départementaux et Mmes et MM les maires des communes concernées sont chargés, chacun en ce qui le concerne, de l'application du présent arrêté.

Tarbes, le 17 MARS 2017

Béatrice LAGARDE



Annexes

Arrêtés

Communes	PPR	Approuvé	Prescrit	Risque						Sismicité				
				I	C	M	A	F	RGA	1	2	3	4	
SERS	1	X			X	X	X							X
SIARROUY	2	X	X	X									X	
SINZOS													X	
SIRADAN	1	X		X		X								X
SIREIX	1	X			X	X	X							X
SOMBRUN	1	X		X									X	
SOREAC	1	X							X				X	
SOST														X
SOUBLECAUSE	1	X		X									X	
SOUES	1	X		X										X
SOULOM	1	X		X	X	X	X							X
SOUYEAUX	1	x							X				X	
TAJAN													X	
TALAZAC	1	X		X									X	
TARASTEIX													X	
TARBES	1	X		X										X
THEBE														X
THERMES MAGNOAC	1	X							X		X			
THUY	1	X							X				X	
TIBIRAN JAUNAC													X	
TILHOUSE														X
TOSTAT													X	
TOURNAY	1	X		X									X	
TOURNOUS DARRE	1	X							X				X	
TOURNOUS DEVANT	1	X							X				X	
TRAMEZAIGUES														X
TREBONS														X
TRIE SUR BAISE	1	X							X				X	
TROUBAT														X
TROULEY LABARTHE													X	
TUZAGUET													X	
UGLAS													X	
UGNOUAS													X	
UZ														X
UZER														X
VIC EN BIGORRE	1	X		X									X	
VIDOU	1	X							X				X	
VIDOUZE														
VIELLA	2	X	X		X	X	X							X

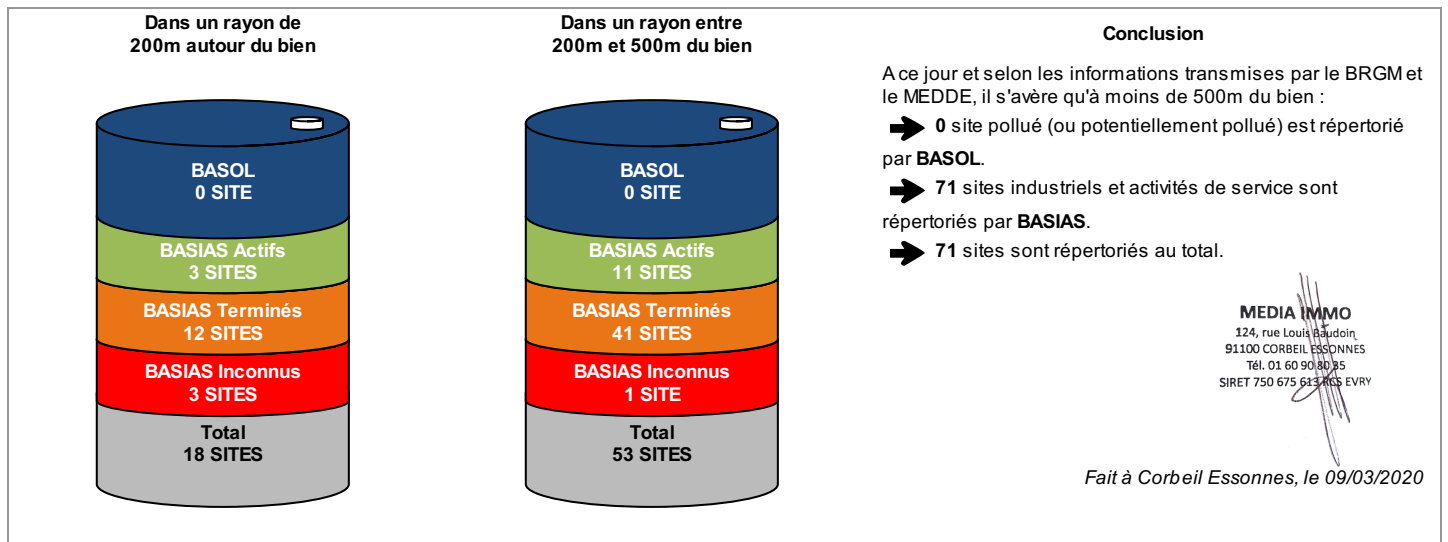
Etat des Risques de Pollution des Sols (ERPS)*



Réalisé en ligne** par	Media Immo
Pour le compte de	SAS SOLUTION DIAGNOSTIC
Numéro de dossier	20/TPC/3399
Date de réalisation	09/03/2020

Localisation du bien	9 RUE DESAIX 65000 TARBES
Section cadastrale	BD 130
Altitude	311.77m
Données GPS	Latitude 43.231597 - Longitude 0.078192

Désignation du vendeur	COURADE CHARLOTTE
Désignation de l'acquéreur	



* Ce présent document n'a pour but que de communiquer, A TITRE INFORMATIF, à l'acquéreur ou au locataire, les informations rendues publiques par l'Etat concernant les risques de pollution des sols.

** Media Immo réalise, sous sa seule responsabilité, l'ERPS du client. Ceci sous couvert que les informations de localisation du bien transmises par le client soient exactes et que les informations obtenues sur les bases de données BASOL et BASIAS et des futurs SIS soient à jour.

Document réalisé à partir des bases de données **BASIAS** et **BASOL**
(gérées par le **BRGM** - Bureau de Recherches Géologiques et Minières et le **MEDDE** - Ministère de l'Ecologie, du Développement Durable et de l'Energie)

SOMMAIRE

Synthèse de votre Etat des Risques de Pollution des Sols
Qu'est-ce que l'Etat des Risques de Pollution des Sols (ERPS) ?
Cartographie des sites situés à moins de 200m du bien et à moins de 500m du bien
Inventaire des sites situés à moins de 200m du bien, 500m du bien et non localisés

Qu'est-ce que l'ERPS ?

Ce document n'a pour but que de communiquer, A TITRE INFORMATIF, à l'acquéreur ou au locataire, les informations rendues publiques par l'Etat concernant les risques de pollution des sols.

Doit-on prévoir de prochains changements ?

Qui : En application du **Décret n°2015-1353 du 26 octobre 2015** prévus par l'article L. 125-6 du code de l'environnement, l'actuel ERPS sera progressivement interprété par l'élaboration de Secteurs d'Information sur les Sols, plus communément appelés les **SIS** et seront intégrés à l'**ERNMT**.

Dans quels délais ?

Le décret nous informe que les pouvoirs publics territoriaux de chaque département doivent élaborer et valider les SIS **entre le 1er janvier 2016 et le 1er janvier 2019**.

Que propose Media Immo durant ces 3 ans ?

Jusqu'à la mise en application progressive des arrêtés préfectoraux relatifs aux SIS, **Media Immo** vous transmet, à **titre informatif**, les informations actuellement disponibles et rendues publiques par l'Etat à travers les bases de données **BASOL** et **BASIAS**.

Que signifient BASOL et BASIAS ?

➔ **BASOL** : **BA**se de données des sites et **SOL**s pollués (ou potentiellement pollués) par les activités industrielles appelant une action des pouvoirs publics, à titre préventif ou curatif.

➔ **BASIAS** : Base de données d'**Anciens Sites Industriels** et **Activités de Service**, réalisée essentiellement à partir des archives et gérée par le **BRGM** (Bureau de **R**echerches **G**éologiques et **M**inières). **Il faut souligner qu'une inscription dans BASIAS ne préjuge pas d'une éventuelle pollution à son endroit.**

Comment sont établis les périmètres et attributs des futurs SIS ?

Le préfet élabore la liste des projets de SIS et la porte à connaissance des maires de chaque commune. L'avis des maires est recueilli, puis les informations de pollution des sols sont mises à jour grâce à la contribution des organismes participants. Ces secteurs seront représentés dans un ou plusieurs documents graphiques, à **l'échelle cadastrale**.

Qu'est-ce qu'un site pollué ?

Un site pollué est un site qui, du fait d'anciens dépôts de déchets ou d'infiltration de substances polluantes, présente une pollution susceptible de provoquer une nuisance ou un risque pérenne pour les personnes ou l'environnement. Ces situations sont souvent dues à d'anciennes pratiques sommaires d'élimination des déchets, mais aussi à des fuites ou à des épandages de produits chimiques, accidentels ou pas. Il existe également autour de certains sites des contaminations dues à des retombées de rejets atmosphériques accumulés au cours des années voire des décennies.








Quels sont les risques si le vendeur ou le bailleur n'informe pas l'acquéreur ou le locataire ?

*« À défaut et si une pollution constatée rend le terrain impropre à la destination précisée dans le contrat, dans un délai de deux ans à compter de la découverte de la pollution, l'acquéreur ou le locataire a le choix de demander la **résolution du contrat** ou, selon le cas, de **se faire restituer une partie du prix de vente ou d'obtenir une réduction du loyer**. L'acquéreur peut aussi demander la **réhabilitation du terrain aux frais du vendeur** lorsque le coût de cette réhabilitation ne paraît pas disproportionné par rapport au prix de vente ». (Extrait du Décret)*

Cartographie des sites

situés à moins de 200m du bien et à moins de 500m du bien



-  BASOL : BAse de données des sites et SOLs pollués (ou potentiellement pollués)
-  BASIAS en activité : Base de données d'Anciens Sites Industriels et Activités de Service
-  BASIAS dont l'activité est terminée : Base de données d'Anciens Sites Industriels et Activités de Service
-  BASIAS dont l'activité est inconnue : Base de données d'Anciens Sites Industriels et Activités de Service
-  Emplacement du bien
-  Zone de 200m autour du bien
-  Zone de 500m autour du bien

Retrouvez sur cette cartographie un inventaire des sites pollués (ou potentiellement pollués) situés à moins de 500m du bien représentés par les pictos   et .

Chacun de ces pictos est détaillé sur la page suivante grâce à sa lettre et son numéro (A2, B4, ...) qui vous aideront à vous repérer sur la carte.

Inventaire des sites

situés à moins de 200m du bien et à moins de 500m du bien

Repère	Nom	Activité des sites situés à moins de 200m	Adresse	Distance (Environ)
C3	FOURCADE-CAMPARON / TEINTURERIE	Blanchisserie-teinturerie (gros, ou détail lorsque les pressings de quartier sont retenus par le Comité de pilotage de l'IHR) ; blanchissement et traitement des pailles, fibres textiles, chiffons	LAMARTINE (RUE) TARBES	52 m
C3	GASPALOU (ENTREPRISE) / TEINTURERIE	Blanchisserie-teinturerie (gros, ou détail lorsque les pressings de quartier sont retenus par le Comité de pilotage de l'IHR) ; blanchissement et traitement des pailles, fibres textiles, chiffons	LAMARTINE (RUE) TARBES	52 m
C3	LESTRADE Henri (ENTREPRISE) / TEINTURERIE	Blanchisserie-teinturerie (gros, ou détail lorsque les pressings de quartier sont retenus par le Comité de pilotage de l'IHR) ; blanchissement et traitement des pailles, fibres textiles, chiffons	LAMARTINE (Rue) TARBES	52 m
C3	PYRENEENNE DE MAGASINS (STE) / TRANSFORMATEUR	Transformateur (PCB, pyralène, ...)	DESAIX (RUE) N°3 TARBES	56 m
C3	ELF France TARBES URAC (STE) /STATION-SERVICE	Commerce de gros, de détail, de desserte de carburants en magasin spécialisé (station service de toute capacité de stockage),Dépôt de liquides inflammables (D.L.I.)	MARECHAL FOCH (RUE) TARBES	59 m
C3	NOUVELLES GALERIES / DLI ET TRANSFORMATEUR	Dépôt de liquides inflammables (D.L.I.),Transformateur (PCB, pyralène, ...)	FOCH Maréchal (rue) TARBES	59 m
C4	TCHORBADJIAN / TEINTURERIE-PRESSING SOYLENE	Blanchisserie-teinturerie (gros, ou détail lorsque les pressings de quartier sont retenus par le Comité de pilotage de l'IHR) ; blanchissement et traitement des pailles, fibres textiles, chiffons	FOCH MARECHAL (RUE) N°89 TARBES	115 m
C2	FRANCAISE DES MAGASINS PYRENEENS / DLI	Dépôt de liquides inflammables (D.L.I.)	FOCH MARECHAL (RUE) N°28 TARBES	122 m
D3	VERDALLE (ENTREPRISE) / CONSTRUCTION MACHINES AGRICOLES	Fabrication de coutellerie,Fabrication de machines agricoles et forestières (tracteurs...) et réparation	DESAIX (RUE) N°24 TARBES	122 m
C2	LESTRADE Henri (ENTREPRISE) / TEINTURERIE	Blanchisserie-teinturerie (gros, ou détail lorsque les pressings de quartier sont retenus par le Comité de pilotage de l'IHR) ; blanchissement et traitement des pailles, fibres textiles, chiffons	LAMARTINE (RUE) TARBES	129 m
B3	TCHORBADJIAN Huguette / TEINTURERIE (1956) , BLOCH RENE / STATION DE LAVAGE AUTOMATIQUE (1950) TEINTURERIE SOYLENE	Ennoblement textile (teinture, impression,...),Blanchisserie-teinturerie (gros, ou détail lorsque les pressings de quartier sont retenus par le Comité de pilotage de l'IHR) ; blanchissement et traitement des pailles, fibres textiles, chiffons	BRAUHAUBAN (RUE) N°58 TARBES	135 m
D3	TELECOMMUNICATIONS (DIRECTEUR DES) / TRANSFORMATEUR	Transformateur (PCB, pyralène, ...)	LARREY (RUE) N°56 TARBES	170 m
C2	CREDIT LYONNAIS (CL) / TRANSFORMATEUR	Transformateur (PCB, pyralène, ...)	MARECHAL FOCH (RUE DU) N°14 TARBES	171 m
D2	BACQUE Marcel/ GARAGE	Garages, ateliers, mécanique et soudure,Commerce de gros, de détail, de desserte de carburants en magasin spécialisé (station service de toute capacité de stockage)	LARREY (RUE) TARBES	191 m
D2	CANDAU / GARAGE	Garages, ateliers, mécanique et soudure	LARREY (RUE) TARBES	191 m
C2	CLOS / CONCESSIONNAIRE SOLEX	Commerce et réparation de motocycles et de bicyclettes,Commerce de gros, de détail, de desserte de carburants en magasin spécialisé (station service de toute capacité de stockage)	GONES (RUE DE) TARBES	195 m
B4	PRADA ET CACHE / USINE DE TRAITEMENT DES TERRES FERRUGINEUSES COLORANTES	Stockage de résidus miniers après traitement des minerais métalliques non ferreux	DEVILLE PROLONGEE (RUE) TARBES	196 m
C4	BAQUE / MECANICIEN , GARAGE	Garages, ateliers, mécanique et soudure	LARREY (RUE) N°45 TARBES	197 m

Repère	Nom	Activité des sites situés de 200m à 500m	Adresse	Distance (Environ)
D4	CAISSE PRIMAIRE D'ASSURANCE MALADIE (C.P.A.M) /TRANSFORMATEUR PCB	Transformateur (PCB, pyralène, ...)	BOIS (PLACE AU) N°8 TARBES	221 m
D4	GAMET Vincent (ENTREPRISE) / FONDERIE DE METAUX	Fonderie	BOIS (PLACE AU) TARBES	221 m
D4	HENYAS / FONDERIE FONDERIE HENYAS	Fonderie	MARCHE AU BOIS (PLACE DU) TARBES	221 m
D4	HEUGAS Jean (ENTREPRISE) / FONDEUR MECANICIEN POUR LA CONSTRUCTION	Fabrication d'éléments en métal pour la construction (portes, poutres, grillage, treillage...),Fonderie	BOIS (PLACE AU) TARBES	221 m
C2	PRESSING BEL ET BLANC, MAISON ALTHABEGOITY (STE) / PRESSING	Blanchisserie-teinturerie (gros, ou détail lorsque les pressings de quartier sont retenus par le Comité de pilotage de l'IHR) ; blanchissement et traitement des pailles, fibres textiles, chiffons	MARCHE BRAUHAUBAN (PLACE) N°4 TARBES	246 m

Repère	Nom	Activité des sites situés de 200m à 500m	Adresse	Distance (Environ)
D2	RENAULT / GARAGE , ESSO STANDARD / DLI	Dépôt de liquides inflammables (D.L.I.),Garages, ateliers, mécanique et soudure	GONNES (RUE DES) TARBES	258 m
C4	DAZET Guy / ATELIER REPARATION + STATION SERVICE GARAGE MARCADIEU	Commerce de gros, de détail, de desserte de carburants en magasin spécialisé (station service de toute capacité de stockage),Garages, ateliers, mécanique et soudure	MOUSIS François (RUE) N°7 TARBES	267 m
D3	SAINT-LAURENS ANDRE (M. LE DIRECTEUR DE L'URSSAF) / TRANSFORMATEUR AU PCB	Transformateur (PCB, pyralène, ...)	LATIL (RUE) N°15 TARBES	273 m
D2	BURRUS Bernard / PRESSING, NETTOYAGE A SEC	Blanchisserie-teinturerie (gros, ou détail lorsque les pressings de quartier sont retenus par le Comité de pilotage de l'IHR) ; blanchissement et traitement des pailles, fibres textiles, chiffons	LARREY (RUE) N°40 TARBES	278 m
B2	LYS DE PAQUES STE / DEPOT DE PRODUITS EXPLOSIFS ARTIFICES DE DIVERTISSEMENT	Stockage de produits chimiques (minéraux, organiques, notamment ceux qui ne sont pas associés à leur fabrication, ...)	BRAUHAUBAN (14, RUE) TARBES	279 m
C4	PROXID/RUCHE MERIDIONALE (STE) / TRANSFORMATEUR	Transformateur (PCB, pyralène, ...)	FRANÇOIS MOUSIS (RUE) N°2 TARBES	285 m
B2	LYONNAISE DES EAUX ET DE L'ECLAIRAGE (STE) / USINE A GAZ USINE A GAZ	Production et distribution de combustibles gazeux (usine à gaz)	FOCH MARECHAL (RUE) N°6 BIS TARBES	298 m
B2	CARRET Fils (ENTREPRISE) / CORROIERIE	Apprêt et tannage des cuirs ; préparation et teinture des fourrures et cuirs (tannerie, mégisserie, corroierie, peaux vertes ou bleues)	BRAUHAUBAN (RUE) N°9 TARBES	301 m
D2	PYRENEES PEINTURE DECORATION (2003) / DEPOT PEINTURE ; ESCALONA (1939) / GARAGE	Garages, ateliers, mécanique et soudure,Fabrication et/ou stockage (sans application) de peintures, vernis, encres et mastics ou solvants	LARREY (RUE) N°32 TARBES	307 m
D2	DUCOUSSO JEAN AIME RENÉ (2, 1929), MONDIN YVES AUGUSTE MAURICE (1, 1925)/ TRAVAIL DU CAOUTCHOUC AVEC EMPLOI DE SOLVANT	Fabrication de caoutchouc synthétique (dont fabrication et/ou dépôt de pneus neufs et rechapage, ...)	TARBES	308 m
C5	LAMERLY / LAVERIE DE LINGE	Blanchisserie-teinturerie (gros, ou détail lorsque les pressings de quartier sont retenus par le Comité de pilotage de l'IHR) ; blanchissement et traitement des pailles, fibres textiles, chiffons	TARBES	322 m
C5	PENAUD-COLLELA Mme / LAVERIE NETTOYAGE A SEC AVEC EMPLOI DE LIQUIDES HALOGENES WASHMATIC LIBRE SERVICE	Blanchisserie-teinturerie (gros, ou détail lorsque les pressings de quartier sont retenus par le Comité de pilotage de l'IHR) ; blanchissement et traitement des pailles, fibres textiles, chiffons,Stockage de produits chimiques (minéraux, organiques, notamment ceux qui ne sont pas associés à leur fabrication, ...)	LAMARTINE (RUE) N°34 ET MOUSSIS (RUE) N°19 TARBES	323 m
E4	SOUHELHAN Henri (ENTREPRISE) (1924), MENJOU Henri (1909) / FQUE VERNIS	Blanchisserie-teinturerie (gros, ou détail lorsque les pressings de quartier sont retenus par le Comité de pilotage de l'IHR) ; blanchissement et traitement des pailles, fibres textiles, chiffons,Fabrication et/ou stockage (sans application) de peintures, vernis, encres et mastics ou solvants	IV SEPTEMBRE (RUE DU) N°10 TARBES	330 m
B2	DUSSEQUE Pierre / IMPRIMERIE	Imprimerie et services annexes (y compris reliure, photogravure,...)	BRAUHAUBAN (RUE)N°6 TARBES	334 m
B2	GIRAUD / NETTOYAGE A SEC	Blanchisserie-teinturerie (gros, ou détail lorsque les pressings de quartier sont retenus par le Comité de pilotage de l'IHR) ; blanchissement et traitement des pailles, fibres textiles, chiffons	BRAUHAUBAN (RUE) N°5 TARBES	334 m
D4	BENAC Georges / GARAGE	Garages, ateliers, mécanique et soudure	BELFORT (RUE) N°9, 11 TARBES	336 m
C5	DESPLANTEZ Gaston / GARAGE GARAGE MODERNE	Garages, ateliers, mécanique et soudure	THIERS (RUE DU) N°19 TARBES	356 m
C5	DITHURBIDE, VERZELETA. / CYCLES, MOTOS	Commerce et réparation de motocycles et de bicyclettes	THIERS (RUE DU) N°47 TARBES	356 m
C5	OMNIA PNEUS	Dépôt de liquides inflammables (D.L.I.)	THIERS (RUE DU) N°44 TARBES	356 m
C5	PELLET Antoine / STATION SERVICE	Commerce de gros, de détail, de desserte de carburants en magasin spécialisé (station service de toute capacité de stockage)	THIERS (RUE DU) N°36 TARBES	356 m
E3	FRANCAISE DE RAFFINAGE (CIE, SA) / DLI RELAIS LE FIGAROL	Dépôt de liquides inflammables (D.L.I.)	IV SEPTEMBRE (RUE DU) TARBES	364 m
E4	VERDALLE (SERRURIER) / ATELIER DE CONSTRUCTION MACHINE AGRICOLE	Fabrication de machines agricoles et forestières (tracteurs...) et réparation	IV SEPTEMBRE (RUE DU) TARBES	368 m
B1	BALDET / GARAGE	Garages, ateliers, mécanique et soudure	VERDUN (PLACE) N° 18 TARBES	383 m
E2	PESCACH / PRESSING	Blanchisserie-teinturerie (gros, ou détail lorsque les pressings de quartier sont retenus par le Comité de pilotage de l'IHR) ; blanchissement et traitement des pailles, fibres textiles, chiffons	IV SEPTEMBRE (RUE DU) N°5 TARBES	404 m
D5	DESPAUX PIERRE/CARBURANTS	Dépôt de liquides inflammables (D.L.I.)	FOIRAIL (RUE DU) N°1 BIS TARBES	406 m
B5	DENCAUSSE / FONDERIE DE CLOCHES	Fonderie	CIMETIERE ST JEAN (RUE DU) N° 7 TARBES	415 m

Repère	Nom	Activité des sites situés de 200m à 500m	Adresse	Distance (Environ)
D5	CONTAL Joseph (ENTREPRISE) / FONDERIE ; ? / USINE DE DRAPS	Fonderie	FOULON (RUE DU) TARBES	417 m
D5	DULORD (ENTREPRISE) / FQUE ALLUMETTES CHIMIQUES	Fabrication de produits explosifs et inflammables (allumettes, feux d'artifice, poudre,...)	LE FOULON (SUD-EST DU QUARTIER DIT) TARBES	417 m
A4	IMPRIMERIE IMPRIMERIE ST JOSEPH	Imprimerie et services annexes (y compris reliure, photogravure,...)	TENOT (RUE) N°36 TARBES	425 m
B5	BETBEZE Veuve (ENTREPRISE) / TANNERIE	Apprêt et tannage des cuirs ; préparation et teinture des fourrures et cuirs (tannerie, mégisserie, corroierie, peaux vertes ou bleues)	CARMES (RUE DES) N°10 TARBES	427 m
C5	PORTILLO Philippe / GARAGE GARAGE MARCADIEU	Garages, ateliers, mécanique et soudure	MARCADIEU (RUE) N°7 TARBES	427 m
B1	DESPLANTEZ / GARAGE GARAGE MODERNE	Garages, ateliers, mécanique et soudure	BIGORRE (RUE) N°19 TARBES	438 m
E2	CAISSE MUTUALITE SOCIALE AGRICOLE (C.M.S.A.) / TRANSFORMATEUR PCB	Transformateur (PCB, pyralène, ...)	CRONSTADT (RUE) N°22 TARBES	442 m
E5	PORTILLO Emile / GARGE MODERNE ET REPARATIONS	Garages, ateliers, mécanique et soudure	IV SEPTEMBRE (RUE DU) N° 51-53 TARBES	447 m
C1	DARRODES / CARROSSIER	Carrosserie, atelier d'application de peinture sur métaux, PVC, résines, plastiques (toutes pièces de carénage, internes ou externes, pour véhicules...)	SOULT (RUE) N°5 TARBES	449 m
A3	CASSORET JEAN-PAUL / A TELIER DE DECAPAGE DE BOIS ET METAUX ET DE DEGRAISSAGE DE CUISINES	Imprégnation du bois ou application de peintures et vernis...	JEAN LARCHER (RUE) N°16 BIS TARBES	450 m
B1	LIGNON / DLI	Commerce de gros, de détail, de desserte de carburants en magasin spécialisé (station service de toute capacité de stockage)	TARBES	450 m
C1	ROBIN / GARAGE	Garages, ateliers, mécanique et soudure	BIGORRE (RUE) N°21 TARBES	454 m
D5	MULTI SERVICES AUTO (2003) , DANOS Jean Paul (1990), FAU Rné (1964), ARAGNOUET R. (1956), PORTILLO (1939), DUPOUTS / GARAGE (DEPANNAGE REMORQUAGE) GARAGE AUTO ASSISTANCE 65 (EN 1990) AUTOMOBILES ROSENGART (EN 1956)	Carrosserie, atelier d'application de peinture sur métaux, PVC, résines, plastiques (toutes pièces de carénage, internes ou externes, pour véhicules...), Commerce de gros, de détail, de desserte de carburants en magasin spécialisé (station service de toute capacité de stockage), Garages, ateliers, mécanique et soudure	IV SEPTEMBRE (RUE DU) N°49 ET 51 TARBES	456 m
C1	DUPLANTEZ Gaston / DLI	Dépôt de liquides inflammables (D.L.I.)	THIERS (RUE)N°16 TARBES	467 m
C1	INDUSTRIELLE DES PETROLES STE (1939) , LABADIE (1912) / GARAGE DLI	Garages, ateliers, mécanique et soudure	SOULT (RUE) N° 20 ET LARREY (RUE) N° 17-21 TARBES	473 m
B5	CAZAMAJOR (ENTREPRISE) / TANNEUR	Apprêt et tannage des cuirs ; préparation et teinture des fourrures et cuirs (tannerie, mégisserie, corroierie, peaux vertes ou bleues)	ENCLOS DES CARMES (RUE) TARBES	483 m
E5	LOZES ET PALASSIER (1), CHANFRAU (2) / CHIFFONS ET CUIRS VERTS	Apprêt et tannage des cuirs ; préparation et teinture des fourrures et cuirs (tannerie, mégisserie, corroierie, peaux vertes ou bleues), Démantèlement d'épaves, récupération de matières métalliques recyclables (ferrailleur, casse auto...)	TARBES	485 m
E2	LAFITTE Edouard (ENTREPRISE) / FONDERIE	Fonderie	FOULD Achille (RUE) N°3 TARBES	489 m
B1	ESPERON A.(ENTREPRISE) / GARAGE ET DLI STATION PURFINA	Dépôt de liquides inflammables (D.L.I.), Commerce de gros, de détail, de desserte de carburants en magasin spécialisé (station service de toute capacité de stockage), Garages, ateliers, mécanique et soudure	LASSALLE Georges (RUE) N°2, 31 ou 17 bis TARBES	491 m
B1	FARRAC / A TELIER DE DORURE ET ARGENTERIE	Fabrication de verre et d'articles en verre et atelier d'argenture (miroir, cristal, fibre de verre, laine de roche)	SOUCOURIEU (RUE) N°5 TARBES	495 m
C5	LAPORTE Jean (ENTREPRISE) / TEINTURERIE	Blanchisserie-teinturerie (gros, ou détail lorsque les pressings de quartier sont retenus par le Comité de pilotage de l'IHR) ; blanchissement et traitement des pailles, fibres textiles, chiffons	MARCADIEU (PLACE) N°61 TARBES	495 m
C5	ETIENNE Ferdinand (ENTREPRISE) / FONDERIE DE BONZE, Cu, Ni, Al	Fonderie	CARMES (RUE DES) N°3 TARBES	497 m

Nom	Activité des sites non localisés	Adresse
EDF GDF / USINE A GAZ CENTRE EDF GDF SERVICES	Production et distribution de combustibles gazeux (usine à gaz)	LOUBET (AV) TARBES
FORGES ET A TELIERS DE L'A'DOUR (STE) / REPARATION DE MACHINES ET WAGONS GACHE Ancienne usine	Fabrication de machines agricoles et forestières (tracteurs...) et réparation	TARBES

Nom	Activité des sites non localisés	Adresse
ABADIE Gabriel (ENTREPRISE) / TEINTURERIE	Blanchisserie-teinturerie (gros, ou détail lorsque les pressings de quartier sont retenus par le Comité de pilotage de l'IHR) ; blanchissement et traitement des pailles, fibres textiles, chiffons	ORIENT (RUE DE L') TARBES
MONTEAN Pierre (ENTREPRISE) / TEINTURERIE	Blanchisserie-teinturerie (gros, ou détail lorsque les pressings de quartier sont retenus par le Comité de pilotage de l'IHR) ; blanchissement et traitement des pailles, fibres textiles, chiffons	ORIENT (RUE DE) N°6 TARBES
EMBRUN François (ENTREPRISE) / FQUE ALLUMETTES CHIMIQUES	Fabrication de produits explosifs et inflammables (allumettes, feux d'artifice, poudre,...)	ADOUR (QUARTIER DE L') TARBES
ROCH Martin (ENTREPRISE) / FQUE ALLUMETTES CHIMIQUES	Fabrication de produits explosifs et inflammables (allumettes, feux d'artifice, poudre,...)	BOSC (RUE) N°17 TARBES
VILLENEUVE Louis (ENTREPRISE) / FONDERIE DE CLOCHES	Fonderie	PA PETERIE (RUE DE LA) TARBES
DARMAGNAC Jean (ENTREPRISE) / FONDERIE DE CUIVRE ET D'ETA IN POUR LA FABRICATION DE BRONZE	Fonderie	GESTAS (QUARTIER) TARBES
LABURRY Antoine (ENTREPRISE) / FQUE ALUMETTES	Fabrication et trituration du soufre ; fabrication de mèches souffrées	TARBES
LAFFOURCADE (ENTREPRISE) / SERRURERIE	Fabrication de machines agricoles et forestières (tracteurs...) et réparation	ORIENT (RUE DE L') TARBES
SABATHIE CASTETS TONON / TANNERIE	Apprêt et tannage des cuirs ; préparation et teinture des fourrures et cuirs (tannerie, mégisserie, corroierie, peaux vertes ou bleues)	FROGE ANSELME (RUE) TARBES
DUPONT M.M / PAPETERIE	Fabrication de pâte à papier, de papier et de carton	ORIENT (RUE DE L') TARBES
ATELIER DE CONSTRUCTION DE L'ARTILLERIE	Fabrication d'armes et de munitions, Fabrication de produits explosifs et inflammables (allumettes, feux d'artifice, poudre,...)	TARBES
PICASSE / DLI	Dépôt de liquides inflammables (D.L.I.)	TARBES
GENERALE DES HUILES ET DE PETROLE (STE)	Dépôt de liquides inflammables (D.L.I.)	TARBES
POUEY Bernard (ENTREPRISE) / TANNERIE	Apprêt et tannage des cuirs ; préparation et teinture des fourrures et cuirs (tannerie, mégisserie, corroierie, peaux vertes ou bleues)	ACQUEREURS (RUE DES) TARBES
MOTHE Jean (ENTREPRISE) / TANNERIE CORROIERE	Apprêt et tannage des cuirs ; préparation et teinture des fourrures et cuirs (tannerie, mégisserie, corroierie, peaux vertes ou bleues)	FOIRAIL (IMPASSE DU) TARBES
TAPIE Jean-Marie (ENTREPRISE) / TANNERIE CORROIERE	Apprêt et tannage des cuirs ; préparation et teinture des fourrures et cuirs (tannerie, mégisserie, corroierie, peaux vertes ou bleues)	FOIRAIL (IMPASSE DU) TARBES
DEBAT Jean-Marie (ENTREPRISE) / TANNERIE CORROIERE	Apprêt et tannage des cuirs ; préparation et teinture des fourrures et cuirs (tannerie, mégisserie, corroierie, peaux vertes ou bleues)	JARDINS (RUE DES) N°12 (AD65; 5M164) OU N° 10 ? (AD65; 5M78) TARBES
LAYRISSIE Jean (ENTREPRISE) / TANNEUR	Apprêt et tannage des cuirs ; préparation et teinture des fourrures et cuirs (tannerie, mégisserie, corroierie, peaux vertes ou bleues)	ACQUEREURS (RUE DES) TARBES
VERGEZ (ENTREPRISE) / TANNERIE CORROIERE	Apprêt et tannage des cuirs ; préparation et teinture des fourrures et cuirs (tannerie, mégisserie, corroierie, peaux vertes ou bleues)	FOIRAIL (IMPASSE DU) TARBES
LYONNAISE DES EAUX ET DE L'ECLAIRAGE (SA) / FQUE DE GAZ	Production et distribution de combustibles gazeux (usine à gaz)	TARBES
MERVILLE ET FILS / STEP	Collecte et traitement des eaux usées (station d'épuration)	TARBES
FABRIQUE DE MATERIEL DE FORAGE	Fabrication d'autres machines-outils (à préciser)	TARBES
ESSO SERVICE BIGOURDAN / STATION SERVICE	Commerce de gros, de détail, de desserte de carburants en magasin spécialisé (station service de toute capacité de stockage)	LOURDES (RTE DE) N°52 TARBES
STATION SERCO / STATION SERVICE	Commerce de gros, de détail, de desserte de carburants en magasin spécialisé (station service de toute capacité de stockage)	LOURDES (RTE DE) TARBES
GELE Pierre / DLI + GARAGE	Commerce de gros, de détail, de desserte de carburants en magasin spécialisé (station service de toute capacité de stockage), Garages, ateliers, mécanique et soudure	LOURDES (RTE DE) TARBES
NOGUES Pierre / ATELIER CARROSSERIE ET PEINTURE AU PISTOLET	Carrosserie, atelier d'application de peinture sur métaux, PVC, résines, plastiques (toutes pièces de carénage, internes ou externes, pour véhicules...)	DUBERN LOT N°2 (LOTISSEMENT) TARBES
MOBIL OIL FRANCAISE (STE) / DESSERTE CARBURANT	Commerce de gros, de détail, de desserte de carburants en magasin spécialisé (station service de toute capacité de stockage)	LOURDES (RTE DE) TARBES
MICHEL Pierre / DESSERTE CARBURANTS	Commerce de gros, de détail, de desserte de carburants en magasin spécialisé (station service de toute capacité de stockage)	LOURDES (RTE DE) N°75 TARBES
SALUBRITE TARBAISE / STE DE VIDANGES	Dépôt d'immondices, dépotoir à vidanges (ancienne appellation des déchets ménagers avant 1945)	TARBES
COMMUNE DE TARBES / STEP	Collecte et traitement des eaux usées (station d'épuration)	TARBES
ROS Roger / DLI	Dépôt de liquides inflammables (D.L.I.)	LOTISSEMENT LA GAROUNERE RN 117 TARBES
GATEF / MERLIN PRESSING CREATIONS	Blanchisserie-teinturerie (gros, ou détail lorsque les pressings de quartier sont retenus par le Comité de pilotage de l'IHR) ; blanchissement et traitement des pailles, fibres textiles, chiffons	TARBES
CALAS / DEPOT DE PRODUITS AGROPHARMA CEUTIQUES	Activités de soutien à l'agriculture et traitement primaire des récoltes (coopérative agricole, entrepôt de produits agricoles stockage de phytosanitaires, pesticides, ...), Stockage de produits chimiques (minéraux, organiques, notamment ceux qui ne sont pas associés à leur fabrication, ...)	TARBES
GRAND GARAGE F. COLLONGUES (1956) , MANOL (1928) / GARAGE ET DLI ESSO SERVICE	Dépôt de liquides inflammables (D.L.I.), Garages, ateliers, mécanique et soudure	LEFRANC (RUE) N°23 TARBES
LAFARGE (2, 1937), HARITCALDE CR. CLAUZIER (1, 1936) / FABRIQUE DE COLLE FORTE	Fabrication et/ou stockage de colles, gélatines, résines synthétiques, gomme, mastic,	TARBES
COOPERATIVE LAITIERE (UNION) / DLI	Dépôt de liquides inflammables (D.L.I.)	TARBES
PORTAL Louis / ATS TARBES	Utilisation de sources radioactives et stockage de substances radioactives (solides, liquides ou gazeuses)	TARBES

Nom	Activité des sites non localisés	Adresse
LA CLERGUE Denise / LAVERIE AUTOMATIQUE	Blanchisserie-teinturerie (gros, ou détail lorsque les pressings de quartier sont retenus par le Comité de pilotage de l'IHR) ; blanchissement et traitement des pailles, fibres textiles, chiffons	TARBES
LECLERC / CARROSSERIE AUTO	Garages, ateliers, mécanique et soudure	LOURDES (RTE DE) N°98 TARBES
LEGATHE ETS / GARAGEVEHICULES AUTO, DLI	Garages, ateliers, mécanique et soudure	TARBES
LESCURE Jean / PRESSING AUTOMATIQUE	Collecte et traitement des eaux usées (station d'épuration)	TARBES
BOUISSON / TRANSPORTS	Dépôt de liquides inflammables (D.L.I.)	LA CAUSSADE (CHEMIN) TARBES
REVOT Artagnac / GARAGISTE	Garages, ateliers, mécanique et soudure	TARBES
LACAZE René / STATION DE LAVAGE DE LINGE	Blanchisserie-teinturerie (gros, ou détail lorsque les pressings de quartier sont retenus par le Comité de pilotage de l'IHR) ; blanchissement et traitement des pailles, fibres textiles, chiffons	TARBES
CANTET R. / STATION SERVICE STATION SHELL BERRE	Commerce de gros, de détail, de desserte de carburants en magasin spécialisé (station service de toute capacité de stockage)	TARBES
ELAN, ANTAR-FERRATO Dominique / STATION SERVICE ANTAR	Commerce de gros, de détail, de desserte de carburants en magasin spécialisé (station service de toute capacité de stockage)	LOURDES (RTE DE) N°10 TARBES
ATELIER DE FULMINANTERIE / EXPLOSIFS	Fabrication de produits explosifs et inflammables (allumettes, feux d'artifice, poudre,...)	TARBES
LABAGNERE / ATELIER RADIO-ELECTRIQUE	Fabrication de produits électroniques grand public, d'appareils de réception, enregistrement ou reproduction du son et de l'image (T.V., hi-fi, caméra, ...)	TARBES
ARNAUDY Pierre / REPRESENTANT	Commerce de gros, de détail, de desserte de carburants en magasin spécialisé (station service de toute capacité de stockage)	TARBES
FAP / MATERIEL DE FORAGE FAP	Fabrication d'autres machines d'usage général (pompe, moteur, turbine, compresseur, robinets, organe mécanique de transmission)	TARBES
SELOXYDE / USINE DE SULFATE DE CUIVRE	Fabrication et/ou stockage de pesticides et d'autres produits agrochimiques (phytosanitaires, fongicides, insecticides, ...)	TARBES
PERFECT / PRESSING	Blanchisserie-teinturerie (gros, ou détail lorsque les pressings de quartier sont retenus par le Comité de pilotage de l'IHR) ; blanchissement et traitement des pailles, fibres textiles, chiffons	RÉPUBLIQUE (RUE DE LA) N°21 TARBES
POSTES ET TELECOMMUNICATIONS / DEPOT D'EXPLOSIFS	Stockage de produits chimiques (minéraux, organiques, notamment ceux qui ne sont pas associés à leur fabrication, ...)	TARBES
PTT / DEPOT D'EXPLOSIFS	Stockage de produits chimiques (minéraux, organiques, notamment ceux qui ne sont pas associés à leur fabrication, ...)	TARBES
ARSENAL (ATELIER DE CONSTRUCTION) / OBUSSERIE	Fabrication d'armes et de munitions	TARBES
BANQUE NATIONALE DE PARIS (BNP) / TRANSFORMATEUR PCB AU PYRALÈNE	Transformateur (PCB, pyralène, ...)	TARBES
CITE ADMINISTRATIVE REFFYE / TRANSFORMATEUR	Transformateur (PCB, pyralène, ...)	TARBES
COURTY (CLINIQUE) / TRANSFORMATEUR	Transformateur (PCB, pyralène, ...)	TARBES
DEJEAN CHRISTINE / PRESSING	Blanchisserie-teinturerie (gros, ou détail lorsque les pressings de quartier sont retenus par le Comité de pilotage de l'IHR) ; blanchissement et traitement des pailles, fibres textiles, chiffons	TARBES
DIRECTION DEPARTEMENTALE DES POSTES (DDP) / TRANSFORMATEUR PCB AU PYRALÈNE	Transformateur (PCB, pyralène, ...)	TARBES
FEDERATION DEPARTEMENTALE ET TRAVAUX PUBLICS (FD) / TRANSFORMATEUR PCB AU PYRALÈNE	Transformateur (PCB, pyralène, ...)	TARBES
GAMBETTA PRESSING M. SEGUIER (SARL) / PRESSING	Blanchisserie-teinturerie (gros, ou détail lorsque les pressings de quartier sont retenus par le Comité de pilotage de l'IHR) ; blanchissement et traitement des pailles, fibres textiles, chiffons	TARBES
GEDIAL DOUX SA / ATELIER CHARGES D'ACCUMULATEURS	Fabrication, réparation et recharge de piles et d'accumulateurs électriques	TARBES
JEJIC CHRISTIAN / ATELIER ENTRETIEN ET REPARATIONS MECANIQUES	Garages, ateliers, mécanique et soudure	TARBES
LAFFAYE MICHEL / PRESSING	Blanchisserie-teinturerie (gros, ou détail lorsque les pressings de quartier sont retenus par le Comité de pilotage de l'IHR) ; blanchissement et traitement des pailles, fibres textiles, chiffons	TARBES
LAPIERRE MARC / DLI	Dépôt de liquides inflammables (D.L.I.)	TARBES
URSSAF / TRANSFORMATEUR	Transformateur (PCB, pyralène, ...)	TARBES
ECOLE SENDERE / TRANSFORMATEURS	Transformateur (PCB, pyralène, ...)	TARBES
MILLAT ELISE / LAVERIE-PRESSING	Blanchisserie-teinturerie (gros, ou détail lorsque les pressings de quartier sont retenus par le Comité de pilotage de l'IHR) ; blanchissement et traitement des pailles, fibres textiles, chiffons	TARBES
MULTISERVICES SARL / TEINTURERIE BLANCHISSERIE	Blanchisserie-teinturerie (gros, ou détail lorsque les pressings de quartier sont retenus par le Comité de pilotage de l'IHR) ; blanchissement et traitement des pailles, fibres textiles, chiffons	TARBES
POSTE DE BASTILLAC (EDF) / CONDENSATEURS USINE DE BASTILLAC	Transformateur (PCB, pyralène, ...)	TARBES
ST FRAI (MAISON) / TRANSFORMATEUR	Transformateur (PCB, pyralène, ...)	TARBES
TOOL HUGUES (STE) / ATELIER TRAITEMENT DE SURFACE	Traitement et revêtement des métaux (traitement de surface, sablage et métallisation, traitement électrolytique, application de vernis et peintures)	TARBES
USINE ELECTRIQUE BASTILLAC (EDF)	Transformateur (PCB, pyralène, ...)	TARBES
COMBUSTIBLES ET CARBURANTS DE L'OUEST (STE) / STATION SERVICE	Commerce de gros, de détail, de desserte de carburants en magasin spécialisé (station service de toute capacité de stockage)	TARBES

Nom	Activité des sites non localisés	Adresse
CHAMBRE DE COMMERCE ET D'INDUSTRIE (C. C. I.) / TRANSFORMATEUR ELECTRIQUE AU PYRALENE	Transformateur (PCB, pyralène, ...)	TARBES
ECOLE MARCEL PAGNOL / TRANSFORMATEURS	Transformateur (PCB, pyralène, ...)	TARBES
MAIRIE STADE/ TRANSFORMATEURS	Transformateur (PCB, pyralène, ...)	TARBES
STE PYRENEES AUTOMOBILES / GARAGE	Garages, ateliers, mécanique et soudure	TARBES
CAZENAVE-VERGEZ (Mme) / pressing	Blanchisserie-teinturerie (gros, ou détail lorsque les pressings de quartier sont retenus par le Comité de pilotage de l'IHR) ; blanchissement et traitement des pailles, fibres textiles, chiffons	TARBES
DDE / ATELIER DE MECANIQUE	Garages, ateliers, mécanique et soudure	TARBES
COMMUNE DE TARBES / DECHARGE SAUVAGE	Collecte et stockage des déchets non dangereux dont les ordures ménagères (décharge d'O.M. ; déchetterie)	TARBES
FAGET-PYRENEES CAOUTEL / DLI	Commerce de gros, de détail, de desserte de carburants en magasin spécialisé (station service de toute capacité de stockage)	TARBES
OMMA / DLI	Commerce de gros, de détail, de desserte de carburants en magasin spécialisé (station service de toute capacité de stockage)	TARBES
RULLIER / DLI	Commerce de gros, de détail, de desserte de carburants en magasin spécialisé (station service de toute capacité de stockage)	TARBES
PELISSIER / DLI	Commerce de gros, de détail, de desserte de carburants en magasin spécialisé (station service de toute capacité de stockage)	TARBES
ATHALDE / DLI	Commerce de gros, de détail, de desserte de carburants en magasin spécialisé (station service de toute capacité de stockage)	TARBES
GIRAUX / DLI	Commerce de gros, de détail, de desserte de carburants en magasin spécialisé (station service de toute capacité de stockage)	TARBES
MASCAROS (VVE) / DLI	Commerce de gros, de détail, de desserte de carburants en magasin spécialisé (station service de toute capacité de stockage)	TARBES
DAMIENS COOPERATION / DLI	Commerce de gros, de détail, de desserte de carburants en magasin spécialisé (station service de toute capacité de stockage)	TARBES
CARRIE / DLI	Commerce de gros, de détail, de desserte de carburants en magasin spécialisé (station service de toute capacité de stockage)	TARBES
ESSO STANDARD / DLI	Dépôt de liquides inflammables (D.L.I.)	TARBES

Installations Classées pour la Protection de l'Environnement (ICPE)*



Réalisé en ligne** par	Media Immo
Pour le compte de	SAS SOLUTION DIAGNOSTIC
Numéro de dossier	20/TPC/3399
Date de réalisation	09/03/2020

Localisation du bien	9 RUE DESAIX 65000 TARBES
Section cadastrale	BD 130
Altitude	311.77m
Données GPS	Latitude 43.231597 - Longitude 0.078192

Désignation du vendeur	COURADE CHARLOTTE
Désignation de l'acquéreur	

RÉFÉRENCES

Seules sont concernées les ICPE suivies par les DREAL (Directions régionales de l'environnement, de l'aménagement et du logement) pour la majorité des établissements industriels et les DD(CS)PP (Directions départementales (de la cohésion sociale et) de la protection des populations) pour les établissements agricoles, les abattoirs et les équarrissages et certaines autres activités agroalimentaires, avec distinction en attribut du type d'ICPE (SEVESO, IPPC, Silo, Carrière, Autres), de l'activité principale et des rubriques de la nomenclature des installations classées pour lesquelles l'établissement industriel est autorisé.

GÉNÉALOGIE

Cette base contient les installations soumises à autorisation ou à enregistrement (en construction, en fonctionnement ou en cessation d'activité). Les données proviennent d'une extraction de la base de données fournie par le Ministère de l'écologie, du développement durable et de l'énergie (MEDDE) et la géolocalisation est effectuée sur la base des coordonnées Lambert indiquées dans l'extraction.

QUALITÉ DES DONNÉES

Le niveau de précision de la localisation indiqué en attribut pour chaque ICPE est variable ; Elles peuvent être localisées au Centre de la commune concernée, à l'adresse postale, à leurs coordonnées précises ou leur valeur initiale.

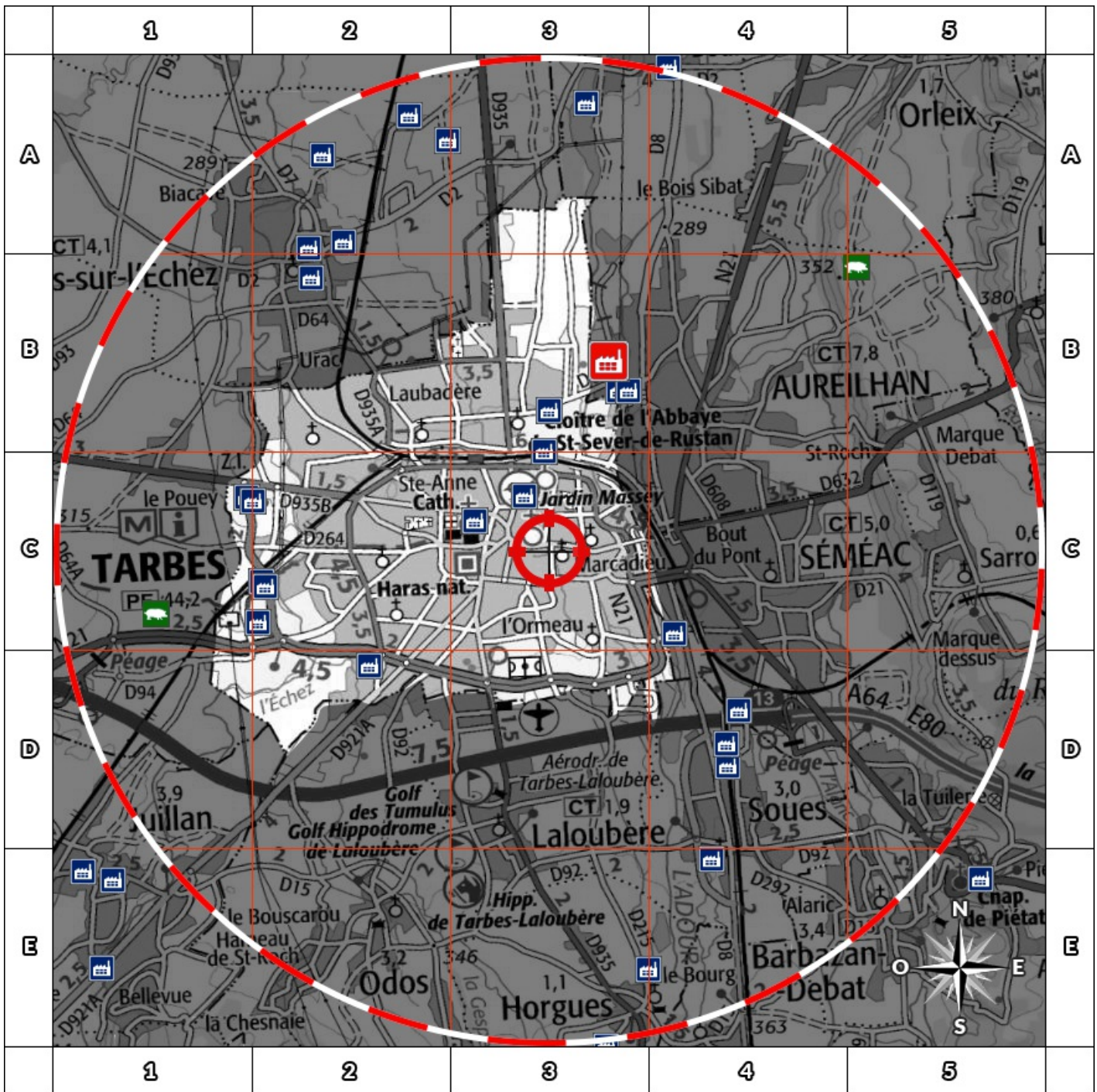
*** Ce présent document n'a pour but que de communiquer, A TITRE INFORMATIF, à les informations rendues publiques par l'Etat.**

**** Media Immo réalise, sous sa seule responsabilité, l'ICPE du client. Ceci sous couvert que les informations de localisation du bien transmises par le client soient exactes et que les informations obtenues sur les bases de données soient à jour.**

SOMMAIRE

Synthèse des Installations Classées pour la Protection de l'Environnement
Cartographie des ICPE
Inventaire des ICPE

Cartographie des ICPE Commune de **TARBES**



2000m













- | | |
|---|---|
|  Usine Seveso |  Elevage de porc |
|  Usine non Seveso |  Elevage de bovin |
|  Carrière |  Elevage de volaille |
|  Emplacement du bien |  Zone de 500m autour du bien |

Retrouvez sur cette cartographie un inventaire des Installations Classées pour le Protection de l'Environnement situées à moins de 500m du bien représentées par les pictos      et .

Chacun de ces pictos est détaillé sur la page suivante grâce à sa lettre et son numéro (A2, B4, ...) qui vous aideront à vous repérer sur la carte.

Inventaire des ICPE


Commune de **TARBES**

Repère	Situation	Nom	Adresse	Etat d'activité Régime	Seveso Priorité Nationale
ICPE situées à moins de 5000m du bien					
	Coordonnées Précises	Centre Hospitalier de Bigorre	Boulevard de Lattre de Tassigny BP 1130 65000 TARBES	En fonctionnement	Non Seveso
				Enregistrement	NON
	Centre de la commune	SA DECOUPE DE L'ADOUR	ZA Bastillac Nord 65000 TARBES	En fonctionnement	Non Seveso
				Autorisation	NON
	Valeur Initiale	GRISENTI Christian	ZI de la Garouillère Route de Pau 65000 TARBES	En cessation d'activité	Non Seveso
				Autorisation	NON
	Valeur Initiale	BARRERE Garage SARL	ZI de Bastillac Sud 65000 TARBES	En fonctionnement	Non Seveso
				Autorisation	NON
	Valeur Initiale	EMULSIONS DES PYRENEES	Zone Artisanale de Bastillac-Sud 65000 TARBES	En fonctionnement	Non Seveso
				Autorisation	NON
	Valeur Initiale	SOGEAT (Sté Gestion Abattoir de Tarbes)	ZA de Bastillac 65000 TARBES	En fonctionnement	Non Seveso
				Autorisation	NON
	Coordonnées Précises	VALLOUREC DRILLING France	Avenue des tilleuls 65000 TARBES	En fonctionnement	Non Seveso
				Autorisation	NON
	Valeur Initiale	ARCADIE SUD OUEST	ZA BASTILLAC 65000 TARBES	En fonctionnement	Non Seveso
				Enregistrement	NON
	Valeur Initiale	SICA PYRENEENNE DE BETAAIL ET VIANDE	ZA BASTILLAC 65000 TARBES	En fonctionnement	Non Seveso
				Enregistrement	NON
	Valeur Initiale	HUGUES TOOL SAF	Allée des forges 65000 TARBES	En cessation d'activité	Non Seveso
				INCONNU	NON
	Valeur Initiale	VEOLIA PRORETE MIDI-PYRENEES	ZI la Garouillère 46 rue de la garouillère 65000 TARBES	En fonctionnement	Non Seveso
				Autorisation	NON
	Coordonnées Précises	NEXTER MUNITIONS SA	13 bis, Chemin des Poudrières BP 1446 65000 TARBES	En fonctionnement	Seveso Seuil Haut
				Autorisation avec servitudes	OUI

Nom	Adresse	Etat d'activité Régime	Seveso Priorité Nationale
ICPE situées à plus de 5000m du bien			
Aucun ICPE à plus de 5000m du bien sur la commune TARBES			



Diagnostic de performance énergétique – logement (6.1)

N° : 20/TPC/3399	Date (visite) : 09/03/2020
Valable jusqu'au : 08/03/2030	Diagnostiqueur : ..Mr OSZUST Jordi
Type de bâtiment : Habitation (parties privatives d'immeuble collectif)	Certification : LCC QUALIXPERT n°C1792 obtenue le 12/04/2016
Année de construction : .. 1948 - 1974	Signature :
Surface habitable : 67,16 m ²	
Adresse : 9 RUE DESAIX 65000 TARBES	

Propriétaire :	Propriétaire des installations communes (s'il y a lieu) :
Nom : Mr COURADE CHARLOTTE	Nom :
Adresse : 9 RUE DESAIX 65000 TARBES	Adresse :

Consommations annuelles par énergie

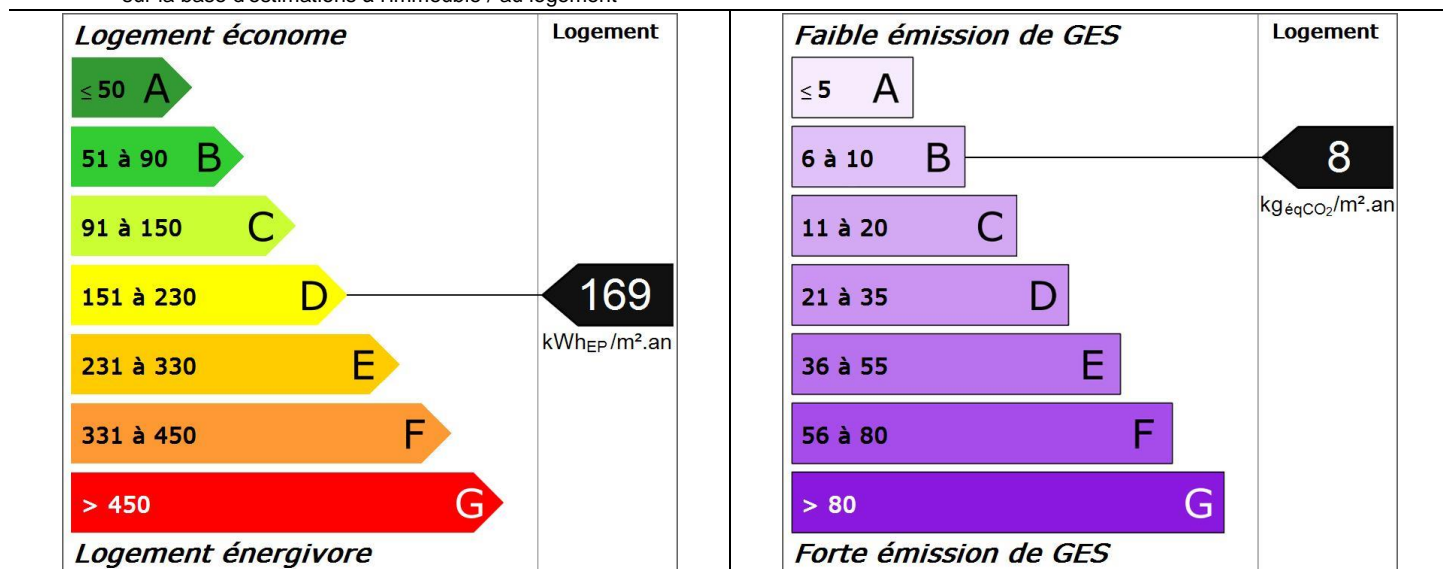
Obtenues par la méthode 3CL-DPE, version 1.3, estimées à l'immeuble / au logement, prix moyens des énergies indexés au 15 Août 2015

	Consommations en énergies finales	Consommations en énergie primaire	Frais annuels d'énergie
	détail par énergie et par usage en kWh _{EF}	détail par énergie et par usage en kWh _{EP}	
Chauffage	Electricité : 2 841 kWh _{EF}	7 331 kWh _{EP}	393 €
Eau chaude sanitaire	Electricité : 1 573 kWh _{EF}	4 058 kWh _{EP}	172 €
Refroidissement	-	-	-
CONSOMMATION D'ENERGIE POUR LES USAGES RECENSÉS	Electricité : 4 414 kWh _{EF}	11 389 kWh _{EP}	658 € (dont abonnement: 93 €)

Consommations énergétiques (En énergie primaire) Pour le chauffage, la production d'eau chaude sanitaire et le refroidissement	Émissions de gaz à effet de serre (GES) Pour le chauffage, la production d'eau chaude sanitaire et le refroidissement
--	---

Consommation conventionnelle : **169 kWh_{EP}/m².an**
sur la base d'estimations à l'immeuble / au logement

Estimation des émissions : **8 kg_{éqCO₂}/m².an**



Diagnostic de performance énergétique – logement (6.1)

Descriptif du logement et de ses équipements

Logement	Chauffage et refroidissement	Eau chaude sanitaire, ventilation
Murs : Bloc béton creux d'épaisseur 25 cm donnant sur l'extérieur avec isolation intérieure (10 cm) Bloc béton creux d'épaisseur 25 cm donnant sur des circulations communes avec ouverture directe sur l'extérieur avec isolation intérieure (10 cm)	Système de chauffage : Radiateur électrique à inertie NFC avec programmateur (système individuel)	Système de production d'ECS : Chauffe-eau électrique (système individuel)
Toiture : Plafond entre solives bois avec ou sans remplissage donnant sur un local chauffé		
Menuiseries : Porte(s) bois / bois-métal avec moins de 30% de vitrage simple Fenêtres battantes pvc, double vitrage avec lame d'argon 16 mm à isolation renforcée et volets roulants pvc Fenêtres battantes pvc, double vitrage avec lame d'argon 16 mm à isolation renforcée et vénitiens extérieurs tout métal Fenêtres battantes pvc, double vitrage avec lame d'argon 16 mm à isolation renforcée sans protection solaire	Système de refroidissement : Néant	Système de ventilation : Naturelle par ouverture des fenêtres
Plancher bas : Plancher entre solives bois avec ou sans remplissage donnant sur un local tertiaire	Rapport d'entretien ou d'inspection des chaudières joint : Néant	
Énergies renouvelables		Quantité d'énergie d'origine renouvelable : 0 kWh _{EP} /m ² .an
Type d'équipements présents utilisant des énergies renouvelables : Néant		

Pourquoi un diagnostic

- Pour informer le futur locataire ou acheteur ;
- Pour comparer différents logements entre eux ;
- Pour inciter à effectuer des travaux d'économie d'énergie et contribuer à la réduction des émissions de gaz à effet de serre.

Consommation conventionnelle

Ces consommations sont dites conventionnelles car calculées pour des conditions d'usage fixées (on considère que les occupants les utilisent suivant des conditions standard), et pour des conditions climatiques moyennes du lieu.

Il peut donc apparaître des divergences importantes entre les factures d'énergie que vous payez et la consommation conventionnelle pour plusieurs raisons : suivant la rigueur de l'hiver ou le comportement réellement constaté des occupants, qui peuvent s'écarter fortement de celui choisi dans les conditions standard.

Conditions standard

Les conditions standard portent sur le mode de chauffage (températures de chauffe respectives de jour et de nuit, périodes de vacance du logement), le nombre d'occupants et leur consommation d'eau chaude, la rigueur du climat local (température de l'air et de l'eau potable à l'extérieur, durée et intensité de l'ensoleillement). Ces conditions standard servent d'hypothèses de base aux méthodes de calcul. Certains de ces paramètres font l'objet de conventions unifiées entre les méthodes de calcul.

Constitution des étiquettes

La consommation conventionnelle indiquée sur l'étiquette énergie est obtenue en déduisant de la consommation d'énergie calculée, la consommation d'énergie issue éventuellement d'installations solaires thermiques ou pour le solaire photovoltaïque, la partie d'énergie photovoltaïque utilisée dans la partie privative du lot.

Énergie finale et énergie primaire

L'énergie finale est l'énergie que vous utilisez chez vous (gaz, électricité, fioul domestique, bois, etc.). Pour que vous disposiez de ces énergies, il aura fallu les extraire, les distribuer, les stocker, les produire, et donc dépenser plus d'énergie que celle que vous utilisez en bout de course. L'énergie primaire est le total de toutes ces énergies consommées.

Usages recensés

Dans les cas où une méthode de calcul est utilisée, elle ne relève pas l'ensemble des consommations d'énergie, mais seulement celles nécessaires pour le chauffage, la production d'eau chaude sanitaire et le refroidissement du logement.

Certaines consommations comme l'éclairage, la cuisson ou l'électroménager ne sont pas comptabilisées dans les étiquettes énergie et climat des bâtiments.

Variations des conventions de calcul et des prix de l'énergie

Le calcul des consommations et des frais d'énergie fait intervenir des valeurs qui varient sensiblement dans le temps.

La mention « prix de l'énergie en date du... » indique la date de l'arrêt en vigueur au moment de l'établissement du diagnostic.

Elle reflète les prix moyens des énergies que l'Observatoire de l'Énergie constate au niveau national.

Énergies renouvelables

Elles figurent sur cette page de manière séparée. Seules sont estimées les quantités d'énergie renouvelable produite par les équipements installés à demeure.

Diagnostic de performance énergétique – logement (6.1)

Conseils pour un bon usage

En complément de l'amélioration de son logement (voir page suivante), il existe une multitude de mesures non coûteuses ou très peu coûteuses permettant d'économiser de l'énergie et de réduire les émissions de gaz à effet de serre. Ces mesures concernent le chauffage, l'eau chaude sanitaire et le confort d'été.

Chauffage

- Réglez et programmez : La régulation vise à maintenir la température à une valeur constante, réglez le thermostat à 19 °C ; quant à la programmation, elle permet de faire varier cette température de consigne en fonction des besoins et de l'occupation du logement. On recommande ainsi de couper le chauffage durant l'inoccupation des pièces ou lorsque les besoins de confort sont limités. Toutefois, pour assurer une remontée rapide en température, on dispose d'un contrôle de la température réduite que l'on règle généralement à quelques 3 à 4 degrés inférieurs à la température de confort pour les absences courtes. Lorsque l'absence est prolongée, on conseille une température "hors gel" fixée aux environs de 8°C. Le programmeur assure automatiquement cette tâche.
- Réduisez le chauffage d'un degré, vous économiserez de 5 à 10 % d'énergie.
- Éteignez le chauffage quand les fenêtres sont ouvertes.
- Fermez les volets et/ou tirez les rideaux dans chaque pièce pendant la nuit.
- Ne placez pas de meubles devant les émetteurs de chaleur (radiateurs, convecteurs,...), cela nuit à la bonne diffusion de la chaleur.

Eau chaude sanitaire

- Arrêtez le chauffe-eau pendant les périodes d'inoccupation (départs en congés,...) pour limiter les pertes inutiles.
- Préférez les mitigeurs thermostatiques aux mélangeurs.

Aération

Si votre logement fonctionne en ventilation naturelle :

- Une bonne aération permet de renouveler l'air intérieur et d'éviter la dégradation du bâti par l'humidité.

- Il est conseillé d'aérer quotidiennement le logement en ouvrant les fenêtres en grand sur une courte durée et de nettoyer régulièrement les grilles d'entrée d'air et les bouches d'extraction s'il y a lieu.
- Ne bouchez pas les entrées d'air, sinon vous pourriez mettre votre santé en danger. Si elles vous gênent, faites appel à un professionnel.

Si votre logement fonctionne avec une ventilation mécanique contrôlée :

- Aérez périodiquement le logement.

Confort d'été

- Utilisez les stores et les volets pour limiter les apports solaires dans la maison le jour.
- Ouvrez les fenêtres en créant un courant d'air, la nuit pour rafraîchir.

Autres usages

Éclairage :

- Optez pour des lampes basse consommation (fluocompactes ou fluorescentes).
- Évitez les lampes qui consomment beaucoup trop d'énergie, comme les lampes à incandescence ou les lampes halogènes.
- Nettoyez les lampes et les luminaires (abat-jour, vasques...) ; poussiéreux, ils peuvent perdre jusqu'à 40 % de leur efficacité lumineuse.

Bureautique / audiovisuel :

- Éteignez ou débranchez les appareils ne fonctionnant que quelques heures par jour (téléviseurs, magnétoscopes,...). En mode veille, ils consomment inutilement et augmentent votre facture d'électricité.

Électroménager (cuisson, réfrigération,...) :

- Optez pour les appareils de classe A ou supérieure (A+, A++,...).

Diagnostic de performance énergétique – logement (6.1)

Recommandations d'amélioration énergétique

Sont présentées dans le tableau suivant quelques mesures visant à réduire vos consommations d'énergie. Les consommations, économies, efforts et retours sur investissement proposés ici sont donnés à titre indicatif et séparément les uns des autres. Certains coûts d'investissement additionnels éventuels (travaux de finition, etc.) ne sont pas pris en compte. Ces valeurs devront impérativement être complétées avant réalisation des travaux par des devis d'entreprises. Enfin, il est à noter que certaines aides fiscales peuvent minimiser les coûts moyens annoncés (subventions, crédit d'impôt, etc.). La TVA est comptée au taux en vigueur.

Mesures d'amélioration	Nouvelle conso. Conventionnelle	Effort d'investissement*	Économies	Rapidité du retour sur investissement*	Crédit d'impôt
Remplacement de l'ECS existant par un ECS thermodynamique	133	€€€	**	◆	-
Recommandation : Lors du remplacement envisager un équipement performant type ECS thermodynamique. Détail : Remplacer par un ballon type NFB (qui garantit un bon niveau d'isolation du ballon) ou chauffe-eau thermodynamique. Un ballon vertical est plus performant qu'un ballon horizontal. Il est recommandé de régler la température à 55°C et de le faire fonctionner de préférence pendant les heures creuses. Pendant les périodes d'inoccupation importante, vous pouvez arrêter le système de chaude sanitaire et faire une remise en température si possible à plus de 60°C avant usage.					

* Calculé sans tenir compte d'un éventuel crédit d'impôt

Légende		
Économies	Effort d'investissement	Rapidité du retour sur investissement
◆ : moins de 100 € TTC/an	€ : moins de 200 € TTC	◆◆◆◆ : moins de 5 ans
◆◆ : de 100 à 200 € TTC/an	€€ : de 200 à 1000 € TTC	◆◆◆ : de 5 à 10 ans
◆◆◆ : de 200 à 300 € TTC/an	€€€ : de 1000 à 5000 € TTC	◆◆ : de 10 à 15 ans
◆◆◆◆ : plus de 300 € TTC/an	€€€€ : plus de 5000 € TTC	◆ : plus de 15 ans

Commentaires

Néant

Références réglementaires et logiciel utilisés : Article L134-4-2 du CCH et décret n° 2011-807 du 5 juillet 2011 relatif à la transmission des diagnostics de performance énergétique à l'Agence de l'environnement et de la maîtrise de l'énergie, arrêté du 27 janvier 2012 relatif à l'utilisation réglementaire des logiciels pour l'élaboration des diagnostics de performance énergétique, arrêté du 17 octobre 2012, arrêté du 1er décembre 2015, 22 mars 2017, arrêtés du 8 février 2012, décret 2006-1653, 2006-1114, 2008-1175 ; Ordonnance 2005-655 art L271-4 à 6 ; Loi 2004-1334 art L134-1 à 5 ; décret 2006-1147 art R.134-1 à 5 du CCH et loi grenelle 2 n°2010-786 du juillet 2010. Logiciel utilisé : LICIEL Diagnostics v4.

Les travaux sont à réaliser par un professionnel qualifié.

Pour aller plus loin, il existe des points info-énergie : http://www.ademe.fr/particuliers/PIE/liste_eie.asp

Vous pouvez peut-être bénéficier d'un crédit d'impôt pour réduire le prix d'achat des fournitures, pensez-y !

www.impots.gouv.fr

Pour plus d'informations : www.developpement-durable.gouv.fr ou www.ademe.fr

Nota : Le présent rapport est établi par une personne dont les compétences sont certifiées par **LCC QUALIXPERT - 17 rue Borrel 81100 CASTRES (détail sur www.cofrac.fr programme n°4-4-11)**

Référence du logiciel validé : LICIEL Diagnostics v4

Référence du DPE : 20/TPC/3399

Diagnostic de performance énergétique

Fiche Technique

Cette page recense les caractéristiques techniques du bien diagnostiqué renseignées par le diagnostiqueur dans la méthode de calcul pour en évaluer la consommation énergétique.

En cas de problème, contactez la personne ayant réalisé ce document ou l'organisme certificateur qui l'a certifiée (diagnostiqueurs.application.developpement-durable.gouv.fr).

Catégorie	Données d'entrée	Valeurs renseignées
Généralité	Département	65 Hautes Pyrénées
	Altitude	314 m
	Type de bâtiment	Appartement
	Année de construction	1948 - 1974
	Surface habitable du lot	67,16 m ²
	Nombre de niveau	1
	Hauteur moyenne sous plafond	2,5 m
	Nombre de logement du bâtiment	1
Enveloppe	Caractéristiques des murs	Bloc béton creux d'épaisseur 25 cm donnant sur l'extérieur avec isolation intérieure (10 cm) Surface : 14 m ² , Donnant sur : l'extérieur, U : 0,34 W/m ² C, b : 1 Bloc béton creux d'épaisseur 25 cm donnant sur des circulations communes avec ouverture directe sur l'extérieur avec isolation intérieure (10 cm) Surface : 14 m ² , Donnant sur : des circulations communes avec ouverture directe sur l'extérieur, U : 0,34 W/m ² C, b : 0,95
	Caractéristiques des planchers	Plancher entre solives bois avec ou sans remplissage donnant sur un local tertiaire Surface : 67 m ² , Donnant sur : un local tertiaire, U : 2 W/m ² C, b : 0,2
	Caractéristiques des plafonds	Plafond entre solives bois avec ou sans remplissage donnant sur un local chauffé Surface : 67 m ² , Donnant sur : un local chauffé, U : 2 W/m ² C, b : 0
	Caractéristiques des baies	Fenêtres battantes pvc, orientées Ouest, double vitrage avec lame d'argon 16 mm à isolation renforcée et volets roulants pvc Surface : 5,78 m ² , Orientation : Ouest, Inclinaison : > 75 °, Absence de masque, Ujn : 1,8 W/m ² C, Uw : 2,2 W/m ² C, b : 1 Fenêtres battantes pvc, orientées Est, double vitrage avec lame d'argon 16 mm à isolation renforcée et vénitiens extérieurs tout métal Surface : 4,15 m ² , Orientation : Est, Inclinaison : > 75 °, Absence de masque, Ujn : 2 W/m ² C, Uw : 2,2 W/m ² C, b : 0,95
		Fenêtres battantes pvc, orientées Ouest, double vitrage avec lame d'argon 16 mm à isolation renforcée sans protection solaire Surface : 0,64 m ² , Orientation : Ouest, Inclinaison : > 75 °, Absence de masque, Ujn : 2,2 W/m ² C, Uw : 2,2 W/m ² C, b : 1
	Caractéristiques des portes	Porte(s) bois / bois-métal avec moins de 30% de vitrage simple Surface : 1,69 m ² , U : 4 W/m ² C, b : 0,95
	Caractéristiques des ponts thermiques	Définition des ponts thermiques Liaison Mur / Fenêtres Ouest : Psi : 0, Linéaire : 13,6 m, Liaison Mur / Fenêtres Est : Psi : 0, Linéaire : 11,68 m, Liaison Mur / Fenêtres Ouest : Psi : 0, Linéaire : 3,2 m, Liaison Mur / Porte : Psi : 0, Linéaire : 4,91 m
Système	Caractéristiques de la ventilation	Naturelle par ouverture des fenêtres Qvareq : 1,2, Smea : 0, Q4pa/m ² : 68, Q4pa : 68, Hvent : 27,4, Hperm : 1,3
	Caractéristiques du chauffage	Radiateur électrique à inertie NFC avec programmateur (système individuel) Re : 0,97, Rr : 0,99, Rd : 1, Rg : 1, Pn : 0, Fch : 0
	Caractéristiques de la production d'eau chaude sanitaire	Chauffe-eau électrique (système individuel) BeCs : 1416, Rd : 0,9, Rg : 1, Pn : 0, lecs : 1,11, Fecs : 0
	Caractéristiques de la climatisation	Néant

Explications personnalisées sur les éléments pouvant mener à des différences entre les consommations estimées et les consommations réelles :

Néant

Tableau récapitulatif de la méthode à utiliser pour la réalisation du DPE :

	Bâtiment à usage principal d'habitation						Bâtiment ou partie de bâtiment à usage principal autre que d'habitation
	DPE pour un immeuble ou une maison individuelle		Appartement avec système collectif de chauffage ou de production d'ECS sans comptage individuel quand un DPE a été réalisé à l'immeuble	DPE non réalisé à l'immeuble			
				Appartement avec systèmes individuels de chauffage et de production d'ECS ou collectifs et équipés comptages individuels		Appartement avec système collectif de chauffage ou de production d'ECS sans comptage individuel	
	Bâtiment construit avant 1948	Bâtiment construit après 1948		Bâtiment construit avant 1948	Bâtiment construit après 1948		
Calcul conventionnel		X			X		
Utilisation des factures	X		A partir du DPE à l'immeuble	X		X	X

Pour plus d'informations :
www.developpement-durable.gouv.fr rubrique performance énergétique
www.ademe.fr