



Imprimer

Enregistrer

Réinitialiser

1/6

Demande de Certificat d'urbanisme



N° 13410*04

- vous souhaitez connaître les règles applicables en matière d'urbanisme sur un terrain.
- vous souhaitez savoir si l'opération que vous projetez est réalisable.

CU 065 290 19 0 0004
 Dpt Commune Année N° de dossier

La présente demande a été reçue à la mairie

le 02 05 2019



1 - Objet de la demande de certificat d'urbanisme

- a) Certificat d'urbanisme d'information
Indique les dispositions d'urbanisme, les limitations administratives au droit de propriété et la liste des taxes et participations d'urbanisme applicables au terrain.
- b) Certificat d'urbanisme opérationnel
Indique en outre si le terrain peut être utilisé pour la réalisation de l'opération projetée.

2 - Identité du ou des demandeurs

Le demandeur sera le titulaire du certificat et destinataire de la décision. Si la demande est présentée par plusieurs personnes, indiquez leurs coordonnées sur la fiche complémentaire.

Vous êtes un particulier Madame Monsieur

Nom : Guiterbo

Prénom : Lucienne

Vous êtes une personne morale

Dénomination :

Raison sociale :

N° SIRET : Type de société (SA, SC, ...)

Représentant de la personne morale : Madame Monsieur

Nom :

Prénom :

DDT65 - SUFL/ADS-TVA
 - 6 MAI 2019
 ARRIVEE

3 - Coordonnées du demandeur

Adresse : Numéro : 5

Voie : rue des Pygnées

Lieu-dit :

Localité : Luc

Code postal : 65190 BP : Cedex :

Téléphone : 0672133904

indiquez l'indicatif pour le pays étranger :

Si le demandeur habite à l'étranger : Pays :

Division territoriale :

J'accepte de recevoir par courrier électronique les documents transmis en cours d'instruction par l'administration à l'adresse suivante : @

J'ai pris bonne note que, dans un tel cas, la date de notification sera celle de la consultation du courrier électronique ou, au plus tard, celle de l'envoi de ce courrier électronique augmentée de huit jours.

4 - Le terrain

Les informations et plans (voir liste des pièces à joindre) que vous fournissez doivent permettre à l'administration de localiser précisément le (ou les) terrain(s) concerné(s) par votre projet.

Le terrain est constitué de l'ensemble des parcelles cadastrales d'un seul tenant appartenant à un même propriétaire.

Adresse du (ou des) terrain(s)

Numéro : Voie :

Lieu-dit : Les Clottes rue du Pic du Haut Localité : Luc

Code postal : 65190 BP : Cedex :

Références cadastrales¹ : (si votre projet porte sur plusieurs parcelles cadastrales, veuillez renseigner la fiche complémentaire page 3) : Préfixe : Section : Numéro : 183

Superficie totale du terrain (en m²) : 4654 m²

¹ En cas de besoin, vous pouvez vous renseigner auprès de la mairie

Les services à l'ère en projet de réalisation d'équipements publics desservant le terrain :

Équipements			Par quel service ou concessionnaire?	Avant le
Voirie	Oui <input type="checkbox"/>	Non <input type="checkbox"/>		
Eau potable	Oui <input type="checkbox"/>	Non <input type="checkbox"/>		
Assainissement	Oui <input type="checkbox"/>	Non <input type="checkbox"/>		
Électricité	Oui <input type="checkbox"/>	Non <input type="checkbox"/>		

5 - Cadre réservé à l'administration - Mairie -

Articles L.111-11 et R.410-13 du code de l'urbanisme

État des équipements publics existants

Observations :

Le terrain est-il déjà desservi ?

Équipements :

Voirie : Oui Non Eau potable : Oui Non Assainissement : Oui Non Électricité : Oui Non

en attente de l'annexe
 en attente de l'annexe
 Voir SPANC à JOURNAY (6)
 en attente de l'annexe

État des équipements publics prévu

La collectivité a-t-elle un projet de réalisation d'équipements publics desservant le terrain ?

Équipements	Par quel service ou concessionnaire?		Avant le
Voirie	Oui <input type="checkbox"/>	Non <input type="checkbox"/>	
Eau potable	Oui <input type="checkbox"/>	Non <input type="checkbox"/>	
Assainissement	Oui <input type="checkbox"/>	Non <input type="checkbox"/>	
Électricité	Oui <input type="checkbox"/>	Non <input type="checkbox"/>	

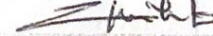
Observations :

6 - Engagement du (ou des) demandeurs

Je certifie exactes les informations mentionnées ci-dessus.

À Luc
 Le: 2 mai 2019

Signature du (des) demandeur(s)



Votre demande doit être établie en deux exemplaires pour un certificat d'urbanisme d'information ou quatre exemplaires pour un certificat d'urbanisme opérationnel. Elle doit être déposée à la mairie du lieu du projet.

Vous devrez produire :

- un exemplaire supplémentaire, si votre projet se situe en périmètre protégé au titre des monuments historiques ;
- deux exemplaires supplémentaires, si votre projet se situe dans un cœur de parc national.

Si vous êtes un particulier : la loi n° 78-17 du 6 janvier 1978 relative à l'informatique, aux fichiers et aux libertés s'applique aux réponses contenues dans ce formulaire pour les personnes physiques. Elle garantit un droit d'accès aux données nominatives les concernant et la possibilité de rectification. Ces droits peuvent être exercés à la mairie. Les données recueillies seront transmises aux services compétents pour l'instruction de votre demande.

Si vous souhaitez vous opposer à ce que les informations nominatives comprises dans ce formulaire soient utilisées à des fins commerciales, cochez la case ci-contre :



Note descriptive succincte du projet

Vous pouvez vous aider de cette feuille pour rédiger la note descriptive succincte de votre projet lorsque la demande porte sur un certificat d'urbanisme indiquant, en application de l'article L. 410-1 b, si le terrain peut être utilisé pour la réalisation de l'opération projetée.

Description sommaire de l'opération projetée (construction, lotissement, camping, golf, aires de sport ...)

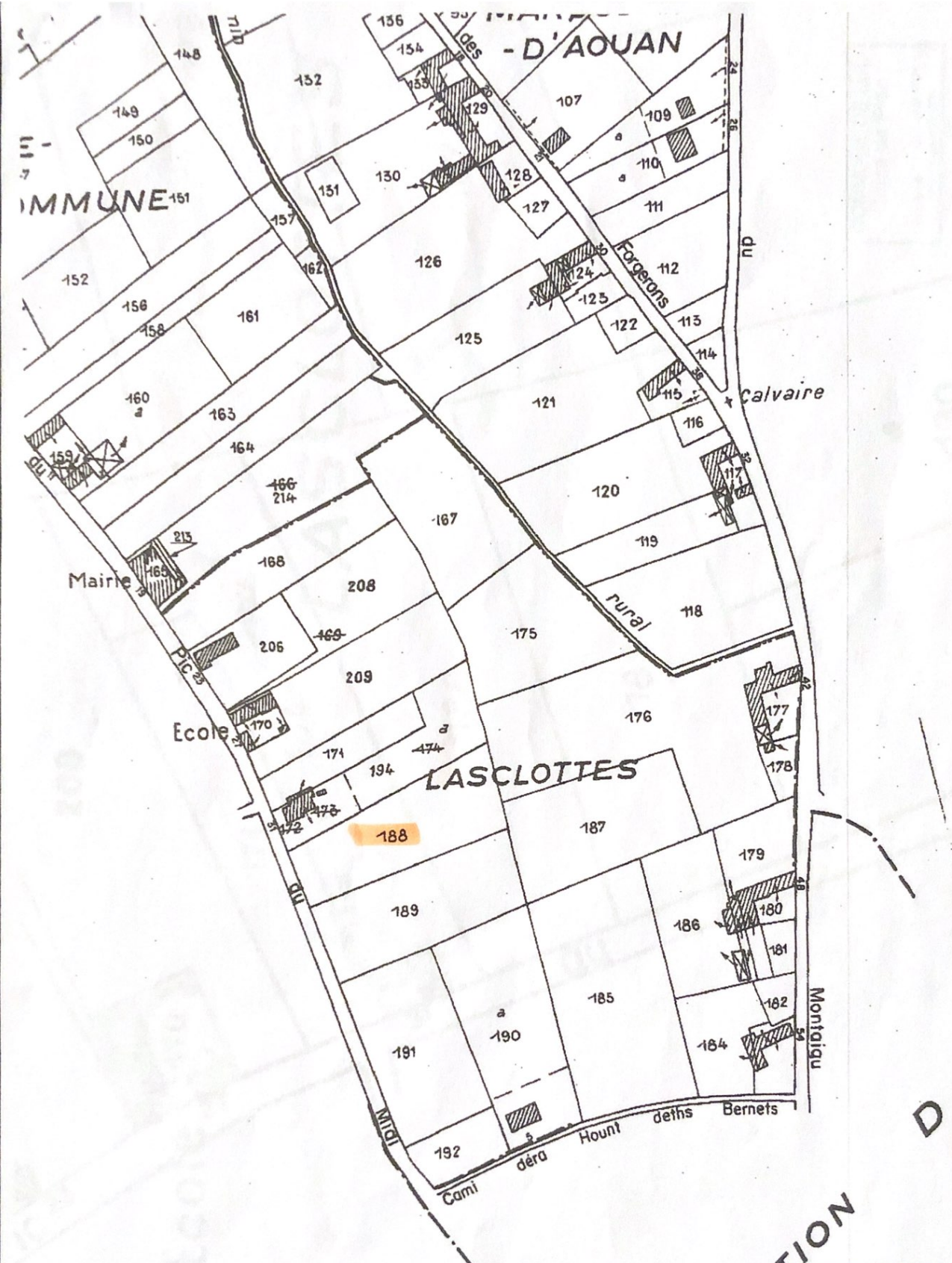
Construction d'une maison d'habitation d'une superficie d'environ
110 m²

Si votre projet concerne un ou plusieurs bâtiments

- indiquez la destination, la sous-destination et la localisation approximative des bâtiments projetés dans l'unité foncière :

- Indiquez la destination et la sous-destination des bâtiments à conserver ou à démolir :

Vous pouvez compléter cette note par des feuilles supplémentaires, des plans, des croquis, des photos. Dans ce cas, précisez ci-dessous la nature et le nombre des pièces fournies.

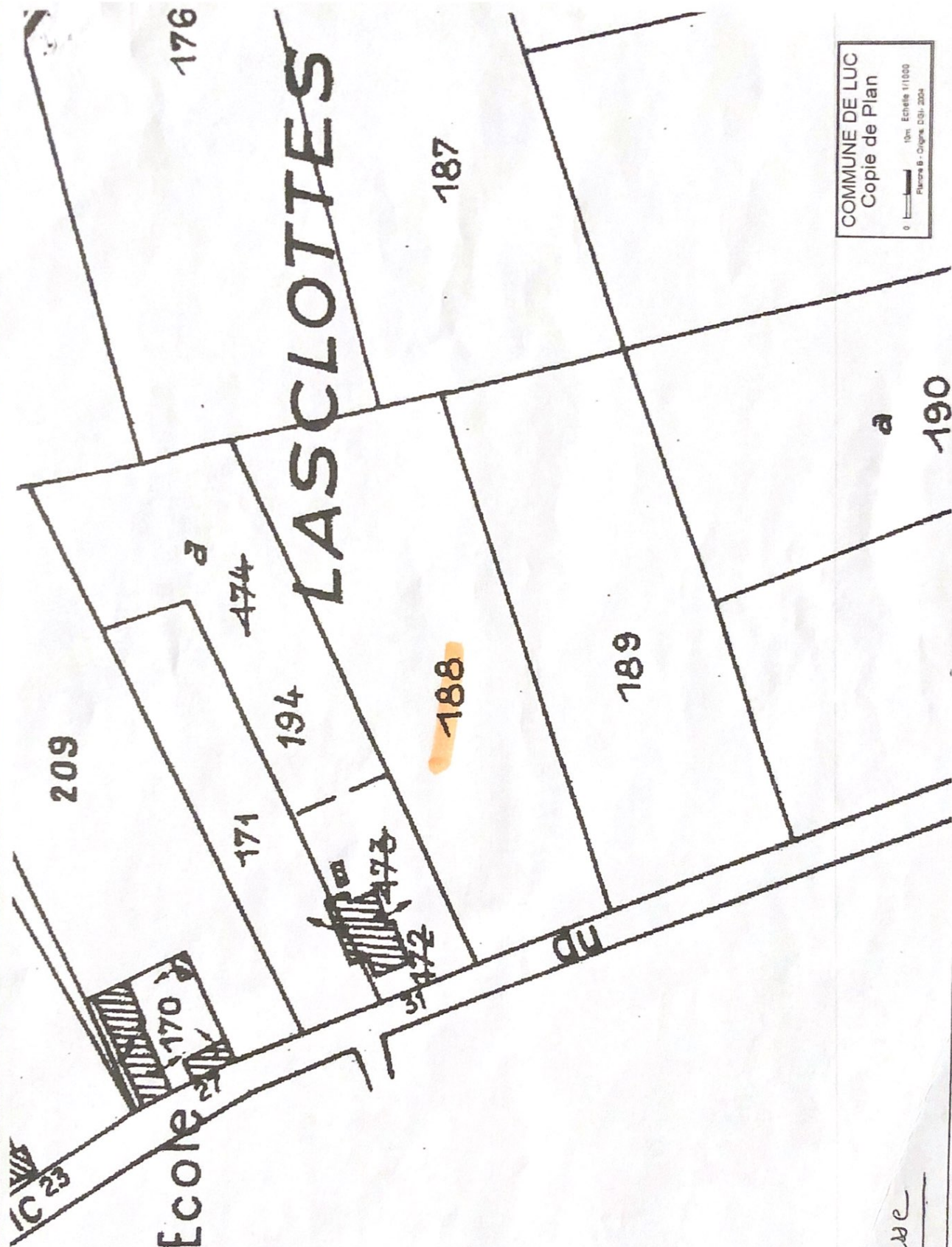


Plan de Situation

SECTION D

COMMUNE DE LUC
Copie de Plan

0 30m Echelle 1/2500
Plan de B - Origine DGI-2004



COMMUNE DE LUC
 Copie de Plan
 0 10m Echelle 1/1000
 Planche B - Origine D.G. - 2004

Plan de Masse