

# SUD DIAGNOSTIC BATIMENT

Gaz, DPE, Amiante, DTA, Plomb, Sécurité électrique, Termite, Mesurage Loi Carrez, Prêt à Taux Zéro

## Dossier Technique Immobilier

Numéro de dossier : 2019/11/14-02107D

Date du repérage : 14/11/2019



### Désignation du ou des bâtiments

Localisation du ou des bâtiments :

Département : ... **Hautes-Pyrénées**

Adresse : ..... **5 AVENUE DE LA LIBERATION**

Commune : ..... **65000 TARBES**

**Section cadastrale AN, Parcelle  
numéro 58,**

Désignation et situation du ou des lot(s) de copropriété :

**Lot numéro Non communiqué,**

Périmètre de repérage :

### Désignation du propriétaire

Désignation du client :

Nom et prénom : ... **SCI BELLEVUE**

Adresse : ..... **6 rue claudes bernard  
65000 TARBES**

### Objet de la mission :

- |  |  |   |
|--|--|---|
| <input type="checkbox"/> Dossier Technique Amiante                         | <input type="checkbox"/> Métrage (Loi Carrez)        | <input type="checkbox"/> Etat des Installations électriques |
| <input checked="" type="checkbox"/> Constat amiante avant-vente            | <input type="checkbox"/> Métrage (Loi Boutin)        | <input type="checkbox"/> Diagnostic Technique (DTG)         |
| <input type="checkbox"/> Dossier amiante Parties Privatives                | <input type="checkbox"/> Exposition au plomb (CREP)  | <input checked="" type="checkbox"/> Diagnostic énergétique  |
| <input type="checkbox"/> Diag amiante avant travaux                        | <input type="checkbox"/> Exposition au plomb (DRIPP) | <input type="checkbox"/> Prêt à taux zéro                   |
| <input type="checkbox"/> Diag amiante avant démolition                     | <input type="checkbox"/> Diag Assainissement         | <input type="checkbox"/> Ascenseur                          |
| <input checked="" type="checkbox"/> Etat relatif à la présence de termites | <input type="checkbox"/> Sécurité piscines           | <input type="checkbox"/> Etat des lieux (Loi Scellier)      |
| <input type="checkbox"/> Etat parasitaire                                  | <input type="checkbox"/> Etat des Installations gaz  | <input type="checkbox"/> Radon                              |
| <input checked="" type="checkbox"/> ERNMT / ESRIS                          | <input type="checkbox"/> Plomb dans l'eau            | <input type="checkbox"/> Accessibilité Handicapés           |
| <input type="checkbox"/> Etat des lieux                                    | <input type="checkbox"/> Sécurité Incendie           |   |

# SUD DIAGNOSTIC BATIMENT

Gaz, DPE, Amiante, DTA, Plomb, Sécurité électrique, Termite, Mesurage Loi Carrez, Prêt à Taux Zéro

## Résumé de l'expertise n° 2019/11/14-02107D

Cette page de synthèse ne peut être utilisée indépendamment du rapport d'expertise complet.

### Désignation du ou des bâtiments

Localisation du ou des bâtiments :









Adresse : ..... **5 AVENUE DE LA LIBERATION**

Commune : ..... **65000 TARBES**

Désignation et situation du ou des lot(s) de copropriété :  
**Section cadastrale AN, Parcelle numéro 58,**

**Lot numéro Non communiqué,**

Périmètre de repérage : ...

	Prestations	Conclusion
	Amiante	Dans le cadre de la mission, il a été repéré des matériaux et produits contenant de l'amiante.
	Etat Termite/Parasitaire	Il n'a pas été repéré d'indice d'infestation de termites.
	Etat des Risques et Pollutions	Le bien n'est pas situé dans le périmètre d'un plan de prévention des risques naturels Le bien n'est pas situé dans le périmètre d'un plan de prévention des risques miniers Le bien n'est pas situé dans le périmètre d'un plan de prévention des risques technologiques Zone sismique définie en zone 4 selon la réglementation parasismique 2011
	DPE	Consommation énergétique  <b>D</b>  <b>272</b> kWh <sub>EP</sub> /m <sup>2</sup> .an Emission de GES  <b>D</b>  <b>35</b> kg <sub>eqCO<sub>2</sub></sub> /m <sup>2</sup> .an Numéro enregistrement ADEME : 1965V4000028T

# SUD DIAGNOSTIC BATIMENT

Gaz, DPE, Amiante, DTA, Plomb, Sécurité électrique, Termite, Mesurage Loi Carrez, Prêt à Taux Zéro

## Rapport de mission de repérage des matériaux et produits contenant de l'amiante pour l'établissement du constat établi à l'occasion de la vente d'un immeuble bâti (listes A et B de l'annexe 13-9 du Code de la Santé publique)

Numéro de dossier : 2019/11/14-02107D  
Date du repérage : 14/11/2019

### Références réglementaires et normatives

Textes réglementaires	Articles L 271-4 à L 271-6 du code de la construction et de l'habitation, Art. L. 1334-13, R. 1334-20 et 21, R. 1334-23 et 24, Annexe 13.9 du Code de la Santé Publique; Arrêtés du 12 décembre 2012 et 26 juin 2013, décret 2011-629 du 3 juin 2011, arrêté du 1 <sup>er</sup> juin 2015.
Norme(s) utilisée(s)	Norme NF X 46-020 de décembre 2008 : Repérage des matériaux et produits contenant de l'amiante - Guide d'application GA X 46-034 d'août 2009

### Immeuble bâti visité

Adresse	Rue : ..... <b>5 AVENUE DE LA LIBERATION</b> Bât., escalier, niveau, appartement n°, lot n°: <b>Lot numéro Non communiqué,</b> Code postal, ville : . <b>65000 TARBES</b> <b>Section cadastrale AN, Parcelle numéro 58,</b>
Périmètre de repérage :	.....
Type de logement :	.....
Fonction principale du bâtiment :	..... <b>Artisanat</b>
Date de construction :	..... <b>&lt; 1997</b>

### Le propriétaire et le donneur d'ordre

Le(s) propriétaire(s) :	Nom et prénom : .... <b>SCI BELLEVUE</b> Adresse : ..... <b>6 rue claude bernard</b> <b>65000 TARBES</b>
Le donneur d'ordre	Nom et prénom : .... <b>M. DUMEC JEAN CLAUDE</b> Adresse : ..... <b>6 rue claude bernard</b> <b>65000 TARBES</b>

### Le(s) signataire(s)

	NOM Prénom	Fonction	Organisme certification	Détail de la certification
Opérateur(s) de repérage ayant participé au repérage ----- Personne(s) signataire(s) autorisant la diffusion du rapport	DULIN Christian	Opérateur de repérage	LCC QUALIXPERT 17 rue Borrel 81100 CASTRES	Obtention : 08/01/2016 Échéance : 07/01/2021 N° de certification : C2371
Raison sociale de l'entreprise : <b>CECA Diagnostics Immobiliers</b> (Numéro SIRET : <b>82292780200014</b> ) Adresse : <b>24 route de Tarbes - 65360 VIELLE-ADOUR / 28 Cours Gambetta, 65000 TARBES</b> Désignation de la compagnie d'assurance : <b>ALLIANZ</b> Numéro de police et date de validité : <b>57218869 / 30/10/2019</b>				

### Le rapport de repérage

Date d'émission du rapport de repérage : 15/11/2019, remis au propriétaire le 15/11/2019
Diffusion : le présent rapport de repérage ne peut être reproduit que dans sa totalité, annexes incluses
Pagination : le présent rapport avec les annexes comprises, est constitué de 13 pages

**Sommaire**

- 1 Les conclusions**
- 2 Le(s) laboratoire(s) d'analyses**
- 3 La mission de repérage**
  - 3.1 L'objet de la mission
  - 3.2 Le cadre de la mission
    - 3.2.1 L'intitulé de la mission
    - 3.2.2 Le cadre réglementaire de la mission
    - 3.2.3 L'objectif de la mission
    - 3.2.4 Le programme de repérage de la mission réglementaire.
    - 3.2.5 Programme de repérage complémentaire (le cas échéant)
    - 3.2.6 Le périmètre de repérage effectif
- 4 Conditions de réalisation du repérage**
  - 4.1 Bilan de l'analyse documentaire
  - 4.2 Date d'exécution des visites du repérage in situ
  - 4.3 Écarts, adjonctions, suppressions par rapport aux normes en vigueur
  - 4.4 Plan et procédures de prélèvements
- 5 Résultats détaillés du repérage**
  - 5.1 Liste des matériaux ou produits contenant de l'amiante, états de conservation, conséquences réglementaires (fiche de cotation)
  - 5.2 Liste des matériaux ou produits susceptibles de contenir de l'amiante, mais n'en contenant pas après analyse
  - 5.3 Liste des matériaux ou produits ne contenant pas d'amiante sur justificatif
- 6 Signatures**
- 7 Annexes**

**1. – Les conclusions**

**Avertissement** : les textes ont prévu plusieurs cadres réglementaires pour le repérage des matériaux ou produits contenant de l'amiante, notamment pour les cas de démolition d'immeuble. **La présente mission de repérage ne répond pas aux exigences prévues pour les missions de repérage des matériaux et produits contenant de l'amiante avant démolition d'immeuble ou avant réalisation de travaux dans l'immeuble concerné et son rapport ne peut donc pas être utilisé à ces fins.**

**1.1. Dans le cadre de mission décrit à l'article 3.2, il a été repéré :**

**- des matériaux et produits contenant de l'amiante sur décision de l'opérateur : coffret gaz (Parties extérieures) pour lequel il est recommandé de réaliser une évaluation périodique.\***

**\* Un détail des conséquences réglementaires et recommandations est fourni en annexe de ce rapport, il est rappelé la nécessité d'avertir de la présence d'amiante toute personne pouvant intervenir sur ou à proximité des matériaux et produits concernés ou de ceux les recouvrant ou les protégeant.**

**1.2. Dans le cadre de mission décrit à l'article 3.2 les locaux ou parties de locaux, composants ou parties de composants qui n'ont pu être visités et pour lesquels des investigations complémentaires sont nécessaires afin de statuer sur la présence ou l'absence d'amiante :**

Localisation	Parties du local	Raison
Néant	-	

**2. – Le(s) laboratoire(s) d'analyses**

**Raison sociale et nom de l'entreprise** : ... Il n'a pas été fait appel à un laboratoire d'analyse

Adresse : ..... -  
 Numéro de l'accréditation Cofrac : ..... -

### 3. – La mission de repérage

#### 3.1 L'objet de la mission

Dans le cadre de la vente de l'immeuble bâti, ou de la partie d'immeuble bâti, décrit en page de couverture du présent rapport, la mission consiste à repérer dans cet immeuble, ou partie d'immeuble, certains matériaux ou produits contenant de l'amiante conformément à la législation en vigueur.  
 Pour s'exonérer de tout ou partie de sa garantie des vices cachés, le propriétaire vendeur annexe à la promesse de vente ou au contrat de vente le présent rapport.

#### 3.2 Le cadre de la mission

##### 3.2.1 L'intitulé de la mission

«Repérage en vue de l'établissement du constat établi à l'occasion de la vente de tout ou partie d'un immeuble bâti».

##### 3.2.2 Le cadre réglementaire de la mission

L'article L 271-4 du code de la construction et de l'habitation prévoit qu' «en cas de vente de tout ou partie d'un immeuble bâti, un dossier de diagnostic technique, fourni par le vendeur, est annexé à la promesse de vente ou, à défaut de promesse, à l'acte authentique de vente. En cas de vente publique, le dossier de diagnostic technique est annexé au cahier des charges.»

Le dossier de diagnostic technique comprend, entre autres, «l'état mentionnant la présence ou l'absence de matériaux ou produits contenant de l'amiante prévu à l'article L. 1334-13 du même code».

La mission, s'inscrivant dans ce cadre, se veut conforme aux textes réglementaires de référence mentionnés en page de couverture du présent rapport.

##### 3.2.3 L'objectif de la mission

«Le repérage a pour objectif d'identifier et de localiser les matériaux et produits contenant de l'amiante mentionnés en annexe du Code la santé publique.»

L'Annexe du Code de la santé publique est l'annexe 13.9 (liste A et B).

##### 3.2.4 Le programme de repérage de la mission réglementaire

Le programme de repérage est défini à minima par l'Annexe 13.9 (liste A et B) du Code de la santé publique et se limite pour une mission normale à la recherche de matériaux et produits contenant de l'amiante dans les composants et parties de composants de la construction y figurant.

*En partie droite l'extrait du texte de l'Annexe 13.9*

**Important** : Le programme de repérage de la mission de base est limitatif. Il est plus restreint que celui élaboré pour les missions de repérage de matériaux ou produits contenant de l'amiante avant démolition d'immeuble ou celui à élaborer avant réalisation de travaux.

##### 3.2.5 Programme de repérage complémentaire (le cas échéant)

En plus du programme de repérage réglementaire, le présent rapport porte sur les parties de composants suivantes :

Liste A	
Composant de la construction	Partie du composant à vérifier ou à sonder
Flocages, Calorifugeages, Faux plafonds	Flocages
	Calorifugeages
	Faux plafonds

Liste B	
Composant de la construction	Partie du composant à vérifier ou à sonder
<b>1. Parois verticales intérieures</b>	
Murs, Cloisons "en dur" et Poteaux (périphériques et intérieurs)	Enduits projetés
	Revêtement dur (plaques de menuiseries)
	Revêtement dur (amiante-ciment)
	Entourages de poteaux (carton)
	Entourages de poteaux (amiante-ciment)
	Entourages de poteaux (matériau sandwich)
	Entourages de poteaux (carton+plâtre)
Coffrage perdu	
Cloisons (légères et préfabriquées), Gains et Coffres verticaux	Enduits projetés
	Panneaux de cloisons
<b>2. Planchers et plafonds</b>	
Plafonds, Foutres et Charpentes, Gains et Coffres Horizontaux	Enduits projetés
	Panneaux collés ou vissés
Planchers	Dalles de sol
<b>3. Conduits, canalisations et équipements intérieurs</b>	
Conduits de fluides (air, eau, autres fluides)	Conduits
	Enveloppes de calorifuges
Clapets / volets coupe-feu	Clapets coupe-feu
	Volets coupe-feu
	Rebouchage
Portes coupe-feu	Joints (tresses)
	Joints (bandes)
Vide-ordures	Conduits
<b>4. Eléments extérieurs</b>	
Toitures	Plaques (composites)
	Plaques (fibres-ciment)
	Ardoises (composites)
	Ardoises (fibres-ciment)
	Accessoires de couvertures (composites)
	Accessoires de couvertures (fibres-ciment)
	Bardeaux bitumineux
Bardages et façades légères	Plaques (composites)
	Plaques (fibres-ciment)
	Ardoises (composites)
	Ardoises (fibres-ciment)
	Panneaux (composites)
	Panneaux (fibres-ciment)
Conduits en toiture et façade	Conduites d'eaux pluviales en amiante-ciment
	Conduites d'eaux usées en amiante-ciment
	Conduits de fumée en amiante-ciment

Composant de la construction	Partie du composant ayant été inspecté (Description)	Sur demande ou sur information
Néant	-	

### 3.2.6 Le périmètre de repérage effectif

Il s'agit de l'ensemble des locaux ou parties de l'immeuble concerné par la mission de repérage figurant sur le schéma de repérage joint en annexe à l'exclusion des locaux ou parties d'immeuble n'ayant pu être visités.

#### Descriptif des pièces visitées

**Entrée,  
Bureau 1,  
Accueil,  
Dégagement,  
Bureau 2,  
Bureau 3,  
Bureau 4,  
Toilettes,**

**Vestiaire,  
Archive,  
Réserve 1,  
Réserve 2,  
Salle de réception,  
Archives 1,  
Wc,  
Garage,  
Quai de chargement**

Localisation	Description
Entrée	Sol : Carrelage Mur : enduit et Peinture Plafond : dalles de faux-plafond Plinthes : Bois et Peinture Porte 1 : Bois et Peinture Porte 2 : pvc
Bureau 1	Sol : Carrelage Mur : Plâtre et Peinture Plafond : dalles de faux-plafond Plinthes : Bois et Peinture Fenêtre fixe : aluminium Porte : Bois et Peinture
Accueil	Sol : Carrelage Mur : enduit et Peinture Plafond : dalles de faux-plafond Plinthes : Bois et Peinture Porte 1 : Bois et Peinture Porte 2 : Métal et Peinture
Dégagement	Sol : Carrelage Mur : enduit et Peinture Plafond : dalles de faux-plafond Plinthes : Bois et Peinture Porte 1 : Bois et Peinture Porte 2 : verre
Bureau 2	Sol : Carrelage Mur : enduit et Peinture Plafond : dalles de faux-plafond Plinthes : Bois et Peinture Fenêtre : pvc Porte : Bois et Peinture
Bureau 3	Sol : Carrelage Mur : enduit et Peinture Plafond : dalles de faux-plafond Plinthes : Bois et Peinture Fenêtre : pvc Fenêtre fixe : Bois et Peinture Porte : Bois et Peinture
Bureau 4	Sol : Carrelage Mur : enduit et Peinture Plafond : dalles de faux-plafond Plinthes : Bois et Peinture Fenêtre : pvc Porte : Bois et Peinture
Toilettes	Sol : Carrelage Mur : enduit et peinture et faïence Plafond : dalles de faux-plafond Plinthes : Bois et Peinture Porte : Bois et Peinture
Vestiaire	Sol : Carrelage Mur : enduit et Peinture Plafond : dalles isolante aluminium Porte : Bois et Peinture

Localisation	Description
Archive	Sol : Carrelage Mur : enduit et Peinture Plafond : dalles de faux-plafond Plinthes : Bois et Peinture Fenêtre : pvc Porte : Bois et Peinture
Réserve 1	Sol : Béton Mur : enduit ciment Plafond : bac acier Fenêtre : Métal et Peinture Porte : Métal et Peinture
Réserve 2	Sol : Béton Mur : enduit ciment Plafond : dalles aluminium isolantes Fenêtre : pvc
Salle de réception	Sol : Carrelage Mur : Plâtre et Peinture Plafond : dalles de faux-plafond Plinthes : Bois et Peinture Fenêtre : pvc Porte : Bois et Peinture
Archives 1	Sol : Carrelage Mur : Plâtre et Peinture Plafond : dalles de faux-plafond Plinthes : Bois et Peinture Fenêtre : pvc Porte : Bois et Peinture
Wc	Sol : Carrelage Mur : Plâtre et peinture et faïence Plafond : dalles de faux-plafond Porte : Bois et Peinture
Quai de chargement	Sol : Béton Mur : enduit et Peinture Mur : bac acier Plafond : Bac acier
Garage	Sol : Béton Mur : enduit et peinture Mur : Panneau isolant Plafond : Bac acier Porte : Métal et peinture

## 4. – Conditions de réalisation du repérage

### 4.1 Bilan de l'analyse documentaire

Documents demandés	Documents remis
Rapports concernant la recherche d'amiante déjà réalisés	-
Documents décrivant les ouvrages, produits, matériaux et protections physiques mises en place	-
Éléments d'information nécessaires à l'accès aux parties de l'immeuble bâti en toute sécurité	-

Observations :

**Néant**

### 4.2 Date d'exécution des visites du repérage in situ

Date de la commande : 15/11/2019

Date(s) de visite de l'ensemble des locaux : 14/11/2019

Heure d'arrivée :

Durée du repérage : 02 h 05

Personne en charge d'accompagner l'opérateur de repérage : Sans accompagnateur

### 4.3 Écarts, adjonctions, suppressions par rapport aux normes en vigueur

La mission de repérage s'est déroulée conformément aux prescriptions de la norme NF X 46-020, révision de décembre 2008.

Observations	Oui	Non	Sans Objet
Plan de prévention réalisé avant intervention sur site	-	-	X
Vide sanitaire accessible			X
Combles ou toiture accessibles et visitables			X


### 4.4 Plan et procédures de prélèvements

L'ensemble des prélèvements a été réalisé dans le respect du plan et des procédures d'intervention.

## 5. – Résultats détaillés du repérage

**5.1 Liste des matériaux ou produits contenant de l'amiante, états de conservation, conséquences réglementaires** (fiche de cotation)

Matériaux ou produits contenant de l'amiante

Localisation	Identifiant + Description	Conclusion (justification)	Etat de conservation** et préconisations*	Photo
Parties extérieures	Identifiant: ZPSO-001 Description: coffret gaz	Présence d'amiante (Sur décision de l'opérateur)	Matériau non dégradé  <b>Résultat</b> EP**  <b>Préconisation</b> : Il est recommandé de réaliser une évaluation périodique.  <b>Recommandation</b> : Voir les Mesures d'ordre général - Obligations réglementaires	

\* Un détail des conséquences réglementaires et recommandations est fournis en annexe 7.4 de ce présent rapport  
\*\* détails fournis en annexe 7.3 de ce présent rapport

*Nota : il est mentionné la nécessité d'avertir de la présence d'amiante toute personne pouvant intervenir sur ou à proximité des matériaux et produits concernés ou de ceux les recouvrant ou les protégeant.*

**5.2 Listes des matériaux et produits ne contenant pas d'amiante après analyse**

Localisation	Identifiant + Description
Néant	-

**5.3 Liste des matériaux ou produits (liste A et B) ne contenant pas d'amiante sur justificatif**


Localisation	Identifiant + Description
Néant	-

**6. – Signatures**

*Nota : Le présent rapport est établi par une personne dont les compétences sont certifiées par **LCC QUALIXPERT** 17 rue Borrel 81100 CASTRES (détail sur [www.cofrac.fr](http://www.cofrac.fr) programme n°4-4-11)*

Fait à **TARBES**, le **14/11/2019**

Par : **DULIN Christian**



**Signature du représentant :**



**ANNEXES****Au rapport de mission de repérage n° 2019/11/14-02107D****Informations conformes à l'annexe III de l'arrêté du 12 décembre 2012**

Les maladies liées à l'amiante sont provoquées par l'inhalation des fibres. Toutes les variétés d'amiante sont classées comme substances cancérigènes avérées pour l'homme. L'inhalation de fibres d'amiante est à l'origine de cancers (mésothéliomes, cancers broncho-pulmonaires) et d'autres pathologies non cancéreuses (épanchements pleuraux, plaques pleurales).

L'identification des matériaux et produits contenant de l'amiante est un préalable à l'évaluation et à la prévention des risques liés à l'amiante. Elle doit être complétée par la définition et la mise en œuvre de mesures de gestion adaptées et proportionnées pour limiter l'exposition des occupants présents temporairement ou de façon permanente dans l'immeuble. L'information des occupants présents temporairement ou de façon permanente est un préalable essentiel à la prévention du risque d'exposition à l'amiante.

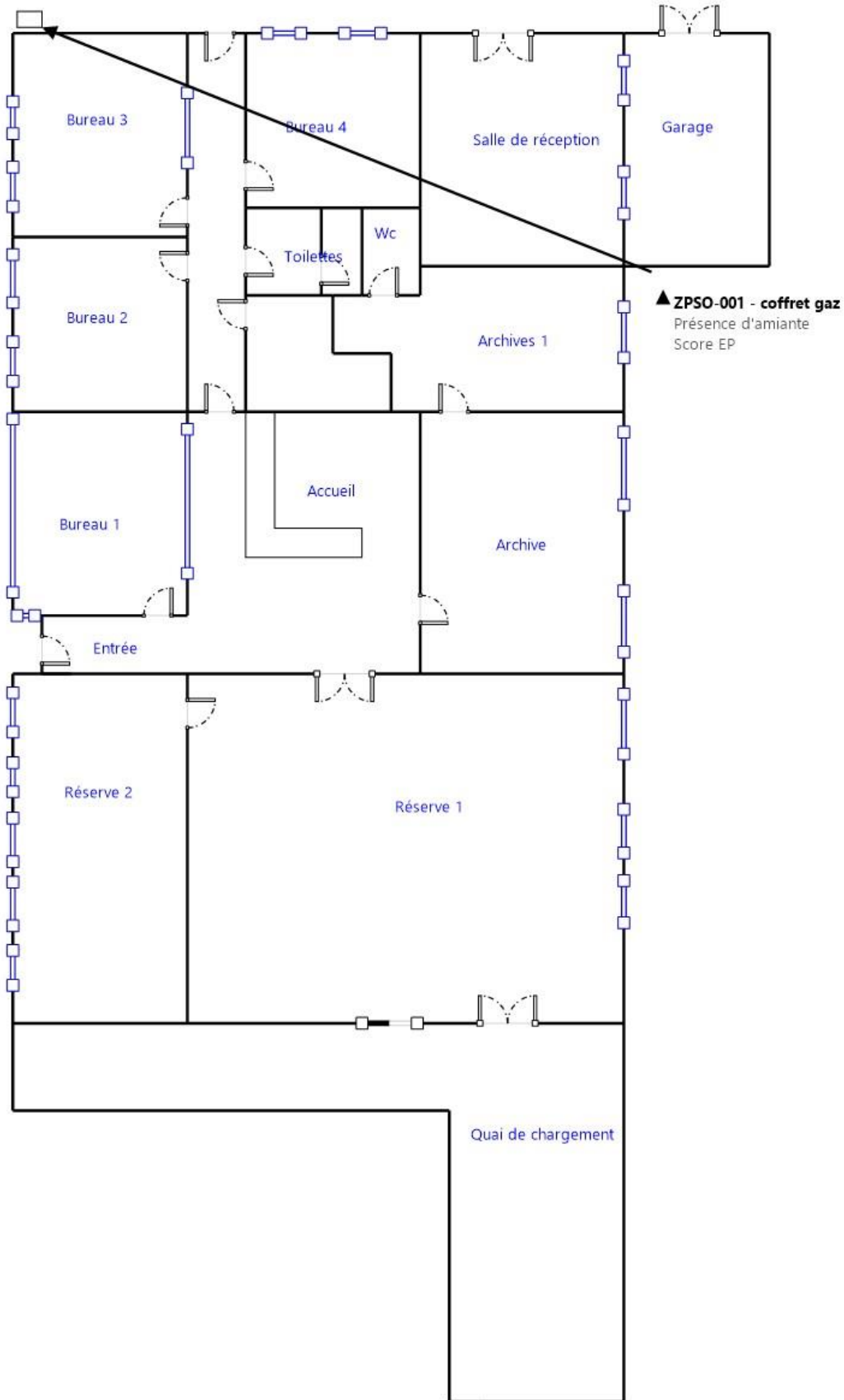
Il convient donc de veiller au maintien du bon état de conservation des matériaux et produits contenant de l'amiante afin de remédier au plus tôt aux situations d'usure anormale ou de dégradation.

Il conviendra de limiter autant que possible les interventions sur les matériaux et produits contenant de l'amiante qui ont été repérés et de faire appel aux professionnels qualifiés, notamment dans le cas de retrait ou de confinement de ce type de matériau ou produit.

Enfin, les déchets contenant de l'amiante doivent être éliminés dans des conditions strictes.

Renseignez-vous auprès de votre mairie ou de votre préfecture. Pour connaître les centres d'élimination près de chez vous, consultez la base de données « déchets » gérée par l'ADEME, directement accessible sur le site internet [www.sinoe.org](http://www.sinoe.org).

**Sommaire des annexes****7 Annexes****7.1 Schéma de repérage****7.2 Rapports d'essais****7.3 Grilles réglementaires d'évaluation de l'état de conservation des matériaux et produits contenant de l'amiante****7.4 Conséquences réglementaires et recommandations****7.5 Recommandations générales de sécurité****7.6 Documents annexés au présent rapport****7.1 - Annexe - Schéma de repérage**



Légende

	Conduit en fibro-ciment		Dalles de sol	Nom du propriétaire : <b>SCI BELLEVUE</b> Adresse du bien : <b>5 AVENUE DE LA LIBERATION                  65000                  TARBES</b>
	Conduit autre que fibro-ciment		Carrelage	
	Brides		Colle de revêtement	
	Dépôt de Matériaux contenant de l'amiante		Dalles de faux-plafond	
	Matériau ou produit sur lequel un doute persiste		Toiture en fibro-ciment	
	Présence d'amiante		Toiture en matériaux composites	

**Photos**

	Photo n° PhA001 Localisation : Parties extérieures Ouvrage : Coffret gaz Partie d'ouvrage : coffret gaz Description : coffret gaz Localisation sur croquis : ZPSO-001
--	--

**7.2 - Annexe - Rapports d'essais**

**Identification des prélèvements :**

Identifiant et prélèvement	Localisation	Composant de la construction	Parties du composant	Description
-	-	-	-	-

**Copie des rapports d'essais :**

**Aucun rapport d'essai n'a été fourni ou n'est disponible**

**7.3 - Annexe - Evaluation de l'état de conservation des matériaux et produits contenant de l'amiante**

**Grilles d'évaluation de l'état de conservation des matériaux ou produit de la liste A**

**Aucune évaluation n'a été réalisée**

**Critères d'évaluation de l'état de conservation des matériaux ou produit de la liste A**

1. Classification des différents degrés d'exposition du produit aux circulations d'air

Fort	Moyen	Faible
<p>1° Il n'existe pas de système spécifique de ventilation, la pièce ou la zone homogène évaluée est ventilée par ouverture des fenêtres. ou</p> <p>2° Le faux plafond se trouve dans un local qui présente une (ou plusieurs) façade(s) ouverte(s) sur l'extérieur susceptible(s) de créer des situations à forts courants d'air, ou</p> <p>3° Il existe un système de ventilation par insufflation d'air dans le local et l'orientation du jet d'air est telle que celui-ci affecte directement le faux plafond contenant de l'amiante.</p>	<p>1° Il existe un système de ventilation par insufflation d'air dans le local et l'orientation du jet est telle que celui-ci n'affecte pas directement le faux plafond contenant de l'amiante, ou</p> <p>2° Il existe un système de ventilation avec reprise(s) d'air au niveau du faux plafond (système de ventilation à double flux).</p>	<p>1° Il n'existe ni ouvrant ni système de ventilation spécifique dans la pièce ou la zone évaluée, ou</p> <p>2° Il existe dans la pièce ou la zone évaluée, un système de ventilation par extraction dont la reprise d'air est éloignée du faux plafond contenant de l'amiante.</p>

2. Classification des différents degrés d'exposition du produit aux chocs et vibrations

Fort	Moyen	Faible
L'exposition du produit aux chocs et vibrations sera considérée comme forte dans les situations où l'activité dans le local ou à l'extérieur engendre des vibrations, ou rend possible les chocs directs avec le faux plafond contenant de l'amiante (ex : hall industriel, gymnase, discothèque...).	L'exposition du produit aux chocs et vibrations sera considérée comme moyenne dans les situations où le faux plafond contenant de l'amiante n'est pas exposé aux dommages mécaniques mais se trouve dans un lieu très fréquenté (ex : supermarché, piscine, théâtre,...).	L'exposition du produit aux chocs et vibrations sera considérée comme faible dans les situations où le faux plafond contenant de l'amiante n'est pas exposé aux dommages mécaniques, n'est pas susceptible d'être dégradé par les occupants ou se trouve dans un local utilisé à des activités tertiaires passives.

**Grilles d'évaluation de l'état de conservation des matériaux ou produit de la liste B**

**Aucune évaluation n'a été réalisée**

**Critères d'évaluation de l'état de conservation des matériaux ou produit de la liste B**

1. Classification des niveaux de risque de dégradation ou d'extension de la dégradation du matériau.

Risque faible de dégradation ou d'extension de dégradation	Risque de dégradation ou d'extension à terme de la dégradation	Risque de dégradation ou d'extension rapide de la dégradation
L'environnement du matériau contenant de l'amiante ne présente pas ou très peu de risque pouvant entraîner à terme, une dégradation ou une extension de la dégradation du matériau.	L'environnement du matériau contenant de l'amiante présente un risque pouvant entraîner à terme, une dégradation ou une extension de la dégradation du matériau.	L'environnement du matériau contenant de l'amiante présente un risque important pouvant entraîner rapidement, une dégradation ou une extension de la dégradation du matériau.

Légende : EP = évaluation périodique ; AC1 = action corrective de premier niveau ; AC2 = action corrective de second niveau.

L'évaluation du risque de dégradation lié à l'environnement du matériau ou produit prend en compte :

- Les agressions physiques intrinsèques au local (ventilation, humidité, etc...) selon que le risque est probable ou avéré ;
- La sollicitation des matériaux ou produits liée à l'activité des locaux, selon qu'elle est exceptionnelle/faible ou quotidienne/forte.

Elle ne prend pas en compte certains facteurs fluctuants d'aggravation de la dégradation des produits et matériaux, comme la fréquence d'occupation du local, la présence d'animaux nuisibles, l'usage réel des locaux, un défaut d'entretien des équipements, etc...

**7.4 - Annexe - Conséquences réglementaires et recommandations**

**Conséquences réglementaires suivant l'état de conservation des matériaux ou produit de la liste A**

**Article R1334-27 :** En fonction du résultat du diagnostic obtenu à partir de la grille d'évaluation de l'arrêté du 12 décembre 2012, le propriétaire met en œuvre les préconisations mentionnées à l'article R1334-20 selon les modalités suivantes :

**Score 1** - L'évaluation périodique de l'état de conservation de ces matériaux et produits de la liste A contenant de l'amiante est effectuée dans un délai maximal de trois ans à compter de la date de remise au propriétaire du rapport de repérage ou des résultats de la dernière évaluation de l'état de conservation, ou à l'occasion de toute modification substantielle de l'ouvrage et de son usage. La personne ayant réalisé cette évaluation remet les résultats au propriétaire contre accusé de réception.

**Score 2** - La mesure d'empoussièrement dans l'air est effectuée dans les conditions définies à l'article R1334-25, dans un délai de trois mois à compter de la date de remise au propriétaire du rapport de repérage ou des résultats de la dernière évaluation de l'état de conservation. L'organisme qui réalise les prélèvements d'air remet les résultats des mesures d'empoussièrement au propriétaire contre accusé de réception.

**Score 3** - Les travaux de confinement ou de retrait de l'amiante sont mis en œuvre selon les modalités prévues à l'article R. 1334-29.

**Article R1334-28 :** Si le niveau d'empoussièrement mesuré dans l'air en application de l'article R1334-27 est inférieur ou égal à la valeur de cinq fibres par litre, le propriétaire fait procéder à l'évaluation périodique de l'état de conservation des matériaux et produits de la liste A contenant de l'amiante prévue à l'article R1334-20, dans un délai maximal de trois ans à compter de la date de remise des résultats des mesures d'empoussièrement ou à l'occasion de toute modification substantielle de l'ouvrage ou de son usage.

Si le niveau d'empoussièrement mesuré dans l'air en application de l'article R1334-27 est supérieur à cinq fibres par litre, le propriétaire fait procéder à des travaux de confinement ou de retrait de l'amiante, selon les modalités prévues à l'article R1334-29.

**Article R1334-29 :** Les travaux précités doivent être achevés dans un délai de trente-six mois à compter de la date à laquelle sont remis au propriétaire le rapport de repérage ou les résultats des mesures d'empoussièrement ou de la dernière évaluation de l'état de conservation.

Pendant la période précédant les travaux, des mesures conservatoires appropriées doivent être mises en œuvre afin de réduire l'exposition des occupants et de la maintenir au niveau le plus bas possible, et dans tous les cas à un niveau d'empoussièrement inférieur à cinq fibres par litre. Les mesures conservatoires ne doivent conduire à aucune sollicitation des matériaux et produits concernés par les travaux.

Le propriétaire informe le préfet du département du lieu d'implantation de l'immeuble concerné, dans un délai de deux mois à compter de la date à laquelle sont remis le rapport de repérage ou les résultats des mesures d'empoussièrement ou de la dernière évaluation de l'état de conservation, des mesures conservatoires mises en œuvres, et, dans un délai de douze mois, des travaux à réaliser et de l'échéancier proposé.

**Article R.1334-29-3 :**

**I)** A l'issue des travaux de retrait ou de confinement de matériaux et produits de la liste A mentionnés à l'article R.1334-29, le propriétaire fait procéder par une personne mentionnée au premier alinéa de l'article R.1334-23, avant toute restitution des locaux traités, à un examen visuel de l'état des surfaces traitées. Il fait également procéder, dans les conditions définies à l'article R.1334-25, à une mesure du niveau d'empoussièrement dans l'air après démantèlement du dispositif de confinement. Ce niveau doit être inférieur ou égal à cinq fibres par litre.

**II)** Si les travaux ne conduisent pas au retrait total des matériaux et produits de la liste A contenant de l'amiante, il est procédé à une évaluation périodique de l'état de conservation de ces matériaux et produits résiduels dans les conditions prévues par l'arrêté mentionné à l'article R.1334-20, dans un délai maximal de trois ans à compter de la date à laquelle sont remis les résultats du contrôle ou à l'occasion de toute modification substantielle de l'ouvrage ou de son usage.

**III)** Lorsque des travaux de retrait ou de confinement de matériaux et produits de la liste B contenant de l'amiante sont effectués à l'intérieur de bâtiment occupés ou fréquentés, le propriétaire fait procéder, avant toute restitution des locaux traités, à l'examen visuel et à la mesure d'empoussièrement dans l'air mentionnée au premier alinéa du présent article.

## Détail des préconisations suivant l'état de conservation des matériaux ou produit de la liste B

1. Réalisation d'une « évaluation périodique », lorsque le type de matériau ou produit concerné contenant de l'amiante, la nature et l'étendue des dégradations qu'il présente et l'évaluation du risque de dégradation ne conduisent pas à conclure à la nécessité d'une action de protection immédiate sur le matériau ou produit, consistant à :
  - a) Contrôler périodiquement que l'état de dégradation des matériaux et produits concernés ne s'aggrave pas et, le cas échéant, que leur protection demeure en bon état de conservation ;
  - b) Rechercher, le cas échéant, les causes de dégradation et prendre les mesures appropriées pour les supprimer.
2. Réalisation d'une « action corrective de premier niveau », lorsque le type de matériau ou produit concerné contenant de l'amiante, la nature et l'étendue des dégradations et l'évaluation du risque de dégradation conduisent à conclure à la nécessité d'une action de remise en état limitée au remplacement, au recouvrement ou à la protection des seuls éléments dégradés, consistant à :
  - a) Rechercher les causes de la dégradation et définir les mesures correctives appropriées pour les supprimer ; b) Procéder à la mise en œuvre de ces mesures correctives afin d'éviter toute nouvelle dégradation et, dans l'attente, prendre les mesures de protection appropriées afin de limiter le risque de dispersion des fibres d'amiante ;
  - c) Veiller à ce que les modifications apportées ne soient pas de nature à aggraver l'état des autres matériaux et produits contenant de l'amiante restant accessibles dans la même zone ;
  - d) Contrôler périodiquement que les autres matériaux et produits restant accessibles ainsi que, le cas échéant, leur protection demeurent en bon état de conservation.Il est rappelé l'obligation de faire appel à une entreprise certifiée pour le retrait ou le confinement.
3. Réalisation d'une « action corrective de second niveau », qui concerne l'ensemble d'une zone, de telle sorte que le matériau ou produit ne soit plus soumis à aucune agression ni dégradation, consistant à :
  - a) Prendre, tant que les mesures mentionnées au c) (paragraphe suivant) n'ont pas été mises en place, les mesures conservatoires appropriées pour limiter le risque de dégradation et la dispersion des fibres d'amiante. Cela peut consister à adapter, voire condamner l'usage des locaux concernés afin d'éviter toute exposition et toute dégradation du matériau ou produit contenant de l'amiante. Durant les mesures conservatoires, et afin de vérifier que celles-ci sont adaptées, une mesure d'empoussièrement est réalisée, conformément aux dispositions du code de la santé publique ;
  - b) Procéder à une analyse de risque complémentaire, afin de définir les mesures de protection ou de retrait les plus adaptées, prenant en compte l'intégralité des matériaux et produits contenant de l'amiante dans la zone concernée ;
  - c) Mettre en œuvre les mesures de protection ou de retrait définies par l'analyse de risque ;
  - d) Contrôler périodiquement que les autres matériaux et produits restant accessibles, ainsi que leur protection, demeurent en bon état de conservation.En fonction des situations particulières rencontrées lors de l'évaluation de l'état de conservation, des compléments et précisions à ces recommandations sont susceptibles d'être apportées.

## 7.5 - Annexe - Recommandations générales de sécurité

L'identification des matériaux et produits contenant de l'amiante est un préalable à l'évaluation et à la prévention des risques liés à la présence d'amiante dans un bâtiment. Elle doit être complétée par la définition et la mise en œuvre de mesures de gestion adaptées et proportionnées pour limiter l'exposition des occupants présents temporairement ou de façon permanente dans le bâtiment et des personnes appelées à intervenir sur les matériaux ou produits contenant de l'amiante. Les recommandations générales de sécurité définies ci-après rappellent les règles de base destinées à prévenir les expositions. Le propriétaire (ou, à défaut, l'exploitant) de l'immeuble concerné adapte ces recommandations aux particularités de chaque bâtiment et de ses conditions d'occupation ainsi qu'aux situations particulières rencontrées.

Ces recommandations générales de sécurité ne se substituent en aucun cas aux obligations réglementaires existantes en matière de prévention des risques pour la santé et la sécurité des travailleurs, inscrites dans le code du travail.

### 1. Informations générales

#### a) Dangerosité de l'amiante

Les maladies liées à l'amiante sont provoquées par l'inhalation des fibres. Toutes les variétés d'amiante sont classées comme substances cancérigènes avérées pour l'homme. Elles sont à l'origine de cancers qui peuvent atteindre soit la plèvre qui entoure les poumons (mésotéliomes), soit les bronches et/ou les poumons (cancers broncho-pulmonaires). Ces lésions surviennent longtemps (souvent entre 20 à 40 ans) après le début de l'exposition à l'amiante. Le Centre international de recherche sur le cancer (CIRC) a également établi récemment un lien entre exposition à l'amiante et cancers du larynx et des ovaires. D'autres pathologies, non cancéreuses, peuvent également survenir en lien avec une exposition à l'amiante. Il s'agit exceptionnellement d'épanchements pleuraux (liquide dans la plèvre) qui peuvent être récidivants ou de

plaques pleurales (qui épaississent la plèvre). Dans le cas d'empoussièrement important, habituellement d'origine professionnelle, l'amiante peut provoquer une sclérose (asbestose) qui réduira la capacité respiratoire et peut dans les cas les plus graves produire une insuffisance respiratoire parfois mortelle. Le risque de cancer du poumon peut être majoré par l'exposition à d'autres agents cancérigènes, comme la fumée du tabac.

#### b) Présence d'amiante dans des matériaux et produits en bon état de conservation

L'amiante a été intégré dans la composition de nombreux matériaux utilisés notamment pour la construction. En raison de son caractère cancérigène, ses usages ont été restreints progressivement à partir de 1977, pour aboutir à une interdiction totale en 1997.

En fonction de leur caractéristique, les matériaux et produits contenant de l'amiante peuvent libérer des fibres d'amiante en cas d'usure ou lors d'interventions mettant en cause l'intégrité du matériau ou produit (par exemple perçage, ponçage, découpe, friction...). Ces situations peuvent alors conduire à des expositions importantes si des mesures de protection renforcées ne sont pas prises.

Pour rappel, les matériaux et produits répertoriés aux listes A et B de l'annexe 13-9 du code de la santé publique font l'objet d'une évaluation de l'état de conservation dont les modalités sont définies par arrêté. Il convient de suivre les recommandations émises par les opérateurs de repérage dits « diagnostiqueurs » pour la gestion des matériaux ou produits repérés.

De façon générale, il est important de veiller au maintien en bon état de conservation des matériaux et produits contenant de l'amiante et de remédier au plus tôt aux situations d'usure anormale ou de dégradation de ceux-ci.

## **2. Intervention de professionnels soumis aux dispositions du code du travail**

Il est recommandé aux particuliers d'éviter dans la mesure du possible toute intervention directe sur des matériaux et produits contenant de l'amiante et de faire appel à des professionnels compétents dans de telles situations.

Les entreprises réalisant des opérations sur matériaux et produits contenant de l'amiante sont soumises aux dispositions des articles R. 4412-94 à R. 4412-148 du code du travail. Les entreprises qui réalisent des travaux de retrait ou de confinement de matériaux et produits contenant de l'amiante doivent en particulier être certifiées dans les conditions prévues à l'article R. 4412-129. Cette certification est obligatoire à partir du 1er juillet 2013 pour les entreprises effectuant des travaux de retrait sur l'enveloppe extérieure des immeubles bâtis et à partir du 1er juillet 2014 pour les entreprises de génie civil.

Des documents d'information et des conseils pratiques de prévention adaptés sont disponibles sur le site Travailler-mieux (<http://www.travailler-mieux.gouv.fr>) et sur le site de l'Institut national de recherche et de sécurité pour la prévention des accidents du travail et des maladies professionnelles (<http://www.inrs.fr>).

## **3. Recommandations générales de sécurité**

Il convient d'éviter au maximum l'émission de poussières notamment lors d'interventions ponctuelles non répétées, par exemple :

- perçage d'un mur pour accrocher un tableau ;
- remplacement de joints sur des matériaux contenant de l'amiante ;
- travaux réalisés à proximité d'un matériau contenant de l'amiante en bon état, par exemple des interventions légères dans des boîtiers électriques, sur des gaines ou des circuits situés sous un flocage sans action directe sur celui-ci, de remplacement d'une vanne sur une canalisation calorifugée à l'amiante.

L'émission de poussières peut être limitée par humidification locale des matériaux contenant de l'amiante en prenant les mesures nécessaires pour éviter tout risque électrique et/ou en utilisant de préférence des outils manuels ou des outils à vitesse lente.

Le port d'équipements adaptés de protection respiratoire est recommandé. Le port d'une combinaison jetable permet d'éviter la propagation de fibres d'amiante en dehors de la zone de travail. Les combinaisons doivent être jetées après chaque utilisation.

Des informations sur le choix des équipements de protection sont disponibles sur le site internet amiante de l'INRS à l'adresse suivante : [www.amiante.inrs.fr](http://www.amiante.inrs.fr). De plus, il convient de disposer d'un sac à déchets à proximité immédiate de la zone de travail et d'une éponge ou d'un chiffon humide de nettoyage.

## **4. Gestion des déchets contenant de l'amiante**

Les déchets de toute nature contenant de l'amiante sont des déchets dangereux. A ce titre, un certain nombre de dispositions réglementaires, dont les principales sont rappelées ci-après, encadrent leur élimination.

Lors de travaux conduisant à un désamiantage de tout ou partie de l'immeuble, la personne pour laquelle les travaux sont réalisés, c'est-à-dire les maîtres d'ouvrage, en règle générale les propriétaires, ont la responsabilité de la bonne gestion des déchets produits, conformément aux dispositions de l'article L. 541-2 du code de l'environnement. Ce sont les producteurs des déchets au sens du code de l'environnement.

Les déchets liés au fonctionnement d'un chantier (équipements de protection, matériel, filtres, bâches, etc.) sont de la responsabilité de l'entreprise qui réalise les travaux.

#### a. Conditionnement des déchets

Les déchets de toute nature susceptibles de libérer des fibres d'amiante sont conditionnés et traités de manière à ne pas provoquer d'émission de poussières. Ils sont ramassés au fur et à mesure de leur production et conditionnés dans des emballages appropriés et fermés, avec apposition de l'étiquetage prévu par le décret n° 88-466 du 28 avril 1988 relatif aux produits contenant de l'amiante et par le code de l'environnement notamment ses articles R. 551-1 à R. 551-13 relatifs aux dispositions générales relatives à tous les ouvrages d'infrastructures en matière de stationnement, chargement ou déchargement de matières dangereuses.

Les professionnels soumis aux dispositions du code du travail doivent procéder à l'évacuation des déchets, hors du chantier, aussitôt que possible, dès que le volume le justifie après décontamination de leurs emballages.

#### b. Apport en déchèterie

Environ 10 % des déchèteries acceptent les déchets d'amiante lié à des matériaux inertes ayant conservé leur intégrité provenant de ménages, voire d'artisans. Tout autre déchet contenant de l'amiante est interdit en déchèterie.

A partir du 1er janvier 2013, les exploitants de déchèterie ont l'obligation de fournir aux usagers les emballages et l'étiquetage appropriés aux déchets d'amiante.

#### c. Filières d'élimination des déchets

Les matériaux contenant de l'amiante ainsi que les équipements de protection (combinaison, masque, gants...) et les déchets issus du nettoyage (chiffon...) sont des déchets dangereux. En fonction de leur nature, plusieurs filières d'élimination peuvent être envisagées.

Les déchets contenant de l'amiante lié à des matériaux inertes ayant conservé leur intégrité peuvent être éliminés dans des installations de stockage de déchets non dangereux si ces installations disposent d'un casier de stockage dédié à ce type de déchets.

Tout autre déchet amianté doit être éliminé dans une installation de stockage pour déchets dangereux ou être vitrifiés. En particulier, les déchets liés au fonctionnement du chantier, lorsqu'ils sont susceptibles d'être contaminés par de l'amiante, doivent être éliminés dans une installation de stockage pour déchets dangereux ou être vitrifiés.

#### d. Information sur les déchèteries et les installations d'élimination des déchets d'amiante

Les informations relatives aux déchèteries acceptant des déchets d'amiante lié et aux installations d'élimination des déchets d'amiante peuvent être obtenues auprès :

- de la préfecture ou de la direction régionale de l'environnement, de l'aménagement et du logement (direction régionale et interdépartementale de l'environnement et de l'énergie en Ile-de-France) ou de la direction de l'environnement, de l'aménagement et du logement ;
- du conseil général (ou conseil régional en Ile-de-France) au regard de ses compétences de planification sur les déchets dangereux ;
- de la mairie ;
- ou sur la base de données « déchets » gérée par l'Agence de l'environnement et de la maîtrise de l'énergie, directement accessible sur internet à l'adresse suivante : [www.sinoe.org](http://www.sinoe.org).

#### e. Traçabilité

Le producteur des déchets remplit un bordereau de suivi des déchets d'amiante (BSDA, CERFA no 11861). Le formulaire CERFA est téléchargeable sur le site du ministère chargé de l'environnement. Le propriétaire recevra l'original du bordereau rempli par les autres intervenants (entreprise de travaux, transporteur, exploitant de l'installation de stockage ou du site de vitrification).

Dans tous les cas, le producteur des déchets devra avoir préalablement obtenu un certificat d'acceptation préalable lui garantissant l'effectivité d'une filière d'élimination des déchets.

Par exception, le bordereau de suivi des déchets d'amiante n'est pas imposé aux particuliers voire aux artisans qui se rendent dans une déchèterie pour y déposer des déchets d'amiante lié à des matériaux inertes ayant conservé leur intégrité. Ils ne doivent pas remplir un bordereau de suivi de déchets d'amiante, ce dernier étant élaboré par la déchèterie.

## 7.6 - Annexe - Autres documents

# SUD DIAGNOSTIC BATIMENT

Gaz, DPE, Amiante, DTA, Plomb, Sécurité électrique, Termite, Mesurage Loi Carrez, Prêt à Taux Zéro

## Rapport de l'état relatif à la présence de termites dans le bâtiment

Numéro de dossier : 2019/11/14-02107D  
Norme méthodologique employée : AFNOR NF P 03-201 – Février 2016  
Date du repérage : 14/11/2019  
Heure d'arrivée :  
Temps passé sur site : 02 h 05

### A. - Désignation du ou des bâtiments

Localisation du ou des bâtiments :

Département : ..... **Hauts-Pyrénées**  
Adresse : ..... **5 AVENUE DE LA LIBERATION**  
Commune : ..... **65000 TARBES**

Désignation et situation du ou des lot(s) de copropriété :  
..... **Lot numéro Non communiqué,**  
**Section cadastrale AN, Parcelle numéro 58,**

Informations collectées auprès du donneur d'ordre :

- Présence de traitements antérieurs contre les termites**  
 **Présence de termites dans le bâtiment**  
 **Fourniture de la notice technique relatif à l'article R 112-4 du CCH si date du dépôt de la demande de permis de construire ou date d'engagement des travaux postérieure au 1/11/2006**

Documents fournis:

..... **Néant**  
Désignation du (ou des) bâtiment(s) et périmètre de repérage :  
..... **Artisanat**

Situation du bien en regard d'un arrêté préfectoral pris en application de l'article L 133-5 du CCH :  
..... **Néant**

### B. - Désignation du client

Désignation du client :

Nom et prénom : ..... **SCI BELLEVUE**  
Adresse : ..... **6 rue claudes bernard 65000 TARBES**

Si le client n'est pas le donneur d'ordre :

Qualité du donneur d'ordre (sur déclaration de l'intéressé) : **Autre**  
Nom et prénom : ..... **M. DUMEC JEAN CLAUDE**  
Adresse : ..... **6 rue claudes bernard**  
**65000 TARBES**

### C. - Désignation de l'opérateur de diagnostic

Identité de l'opérateur de diagnostic :

Nom et prénom : ..... **DULIN Christian**  
Raison sociale et nom de l'entreprise : ..... **CECA Diagnostics Immobiliers**  
Adresse : ..... **24 route de Tarbes - 65360 VIELLE-ADOUR / 28 Cours Gambetta**  
**65000 TARBES**

Numéro SIRET : ..... **82292780200014**  
Désignation de la compagnie d'assurance : ... **ALLIANZ**  
Numéro de police et date de validité : ..... **57218869 / 30/10/2019**

Certification de compétence **C2371** délivrée par : **LCC QUALIXPERT, le 30/11/2015**



**D. - Identification des bâtiments et des parties de bâtiments visités et des éléments infestés ou ayant été infestés par les termites et ceux qui ne le sont pas :**

Liste des pièces visitées :

**Entrée,  
Bureau 1,  
Accueil,  
Dégagement,  
Bureau 2,  
Bureau 3,  
Bureau 4,  
Toilettes,**

**Vestiaire,  
Archive,  
Réserve 1,  
Réserve 2,  
Salle de réception,  
Archives 1,  
Wc,  
Garage,  
Quai de chargement**

Bâtiments et parties de bâtiments visités (1)	Ouvrages, parties d'ouvrages et éléments examinés (2)	Résultats du diagnostic d'infestation (3)
Entrée	Sol - Carrelage	Absence d'indices d'infestation de termites
	Mur - enduit et Peinture	Absence d'indices d'infestation de termites
	Plafond - dalles de faux-plafond	Absence d'indices d'infestation de termites
	Plinthes - Bois et Peinture	Absence d'indices d'infestation de termites
	Porte 1 - Bois et Peinture	Absence d'indices d'infestation de termites
	Porte 2 - pvc	Absence d'indices d'infestation de termites
Bureau 1	Sol - Carrelage	Absence d'indices d'infestation de termites
	Mur - Plâtre et Peinture	Absence d'indices d'infestation de termites
	Plafond - dalles de faux-plafond	Absence d'indices d'infestation de termites
	Plinthes - Bois et Peinture	Absence d'indices d'infestation de termites
	Fenêtre fixe - aluminium	Absence d'indices d'infestation de termites
	Porte - Bois et Peinture	Absence d'indices d'infestation de termites
Accueil	Sol - Carrelage	Absence d'indices d'infestation de termites
	Mur - enduit et Peinture	Absence d'indices d'infestation de termites
	Plafond - dalles de faux-plafond	Absence d'indices d'infestation de termites
	Plinthes - Bois et Peinture	Absence d'indices d'infestation de termites
	Porte 1 - Bois et Peinture	Absence d'indices d'infestation de termites
	Porte 2 - Métal et Peinture	Absence d'indices d'infestation de termites
Dégagement	Sol - Carrelage	Absence d'indices d'infestation de termites
	Mur - enduit et Peinture	Absence d'indices d'infestation de termites
	Plafond - dalles de faux-plafond	Absence d'indices d'infestation de termites
	Plinthes - Bois et Peinture	Absence d'indices d'infestation de termites
	Porte 1 - Bois et Peinture	Absence d'indices d'infestation de termites
	Porte 2 - verre	Absence d'indices d'infestation de termites
Bureau 2	Sol - Carrelage	Absence d'indices d'infestation de termites
	Mur - enduit et Peinture	Absence d'indices d'infestation de termites
	Plafond - dalles de faux-plafond	Absence d'indices d'infestation de termites
	Plinthes - Bois et Peinture	Absence d'indices d'infestation de termites
	Fenêtre - pvc	Absence d'indices d'infestation de termites
	Porte - Bois et Peinture	Absence d'indices d'infestation de termites
Bureau 3	Sol - Carrelage	Absence d'indices d'infestation de termites
	Mur - enduit et Peinture	Absence d'indices d'infestation de termites
	Plafond - dalles de faux-plafond	Absence d'indices d'infestation de termites
	Plinthes - Bois et Peinture	Absence d'indices d'infestation de termites
	Fenêtre - pvc	Absence d'indices d'infestation de termites
	Fenêtre fixe - Bois et Peinture	Absence d'indices d'infestation de termites
	Porte - Bois et Peinture	Absence d'indices d'infestation de termites
Bureau 4	Sol - Carrelage	Absence d'indices d'infestation de termites
	Mur - enduit et Peinture	Absence d'indices d'infestation de termites
	Plafond - dalles de faux-plafond	Absence d'indices d'infestation de termites

Bâtiments et parties de bâtiments visités (1)	Ouvrages, parties d'ouvrages et éléments examinés (2)	Résultats du diagnostic d'infestation (3)
	Plinthes - Bois et Peinture	Absence d'indices d'infestation de termites
	Fenêtre - pvc	Absence d'indices d'infestation de termites
	Porte - Bois et Peinture	Absence d'indices d'infestation de termites
Toilettes	Sol - Carrelage	Absence d'indices d'infestation de termites
	Mur - enduit et peinture et faïence	Absence d'indices d'infestation de termites
	Plafond - dalles de faux-plafond	Absence d'indices d'infestation de termites
	Plinthes - Bois et Peinture	Absence d'indices d'infestation de termites
	Porte - Bois et Peinture	Absence d'indices d'infestation de termites
Vestiaire	Sol - Carrelage	Absence d'indices d'infestation de termites
	Mur - enduit et Peinture	Absence d'indices d'infestation de termites
	Plafond - dalles isolante aluminium	Absence d'indices d'infestation de termites
	Porte - Bois et Peinture	Absence d'indices d'infestation de termites
Archive	Sol - Carrelage	Absence d'indices d'infestation de termites
	Mur - enduit et Peinture	Absence d'indices d'infestation de termites
	Plafond - dalles de faux-plafond	Absence d'indices d'infestation de termites
	Plinthes - Bois et Peinture	Absence d'indices d'infestation de termites
	Fenêtre - pvc	Absence d'indices d'infestation de termites
	Porte - Bois et Peinture	Absence d'indices d'infestation de termites
Réserve 1	Sol - Béton	Absence d'indices d'infestation de termites
	Mur - enduit ciment	Absence d'indices d'infestation de termites
	Plafond - bac acier	Absence d'indices d'infestation de termites
	Fenêtre - Métal et Peinture	Absence d'indices d'infestation de termites
	Porte - Métal et Peinture	Absence d'indices d'infestation de termites
Réserve 2	Sol - Béton	Absence d'indices d'infestation de termites
	Mur - enduit ciment	Absence d'indices d'infestation de termites
	Plafond - dalles aluminium isolantes	Absence d'indices d'infestation de termites
	Fenêtre - pvc	Absence d'indices d'infestation de termites
Salle de réception	Sol - Carrelage	Absence d'indices d'infestation de termites
	Mur - Plâtre et Peinture	Absence d'indices d'infestation de termites
	Plafond - dalles de faux-plafond	Absence d'indices d'infestation de termites
	Plinthes - Bois et Peinture	Absence d'indices d'infestation de termites
	Fenêtre - pvc	Absence d'indices d'infestation de termites
	Porte - Bois et Peinture	Absence d'indices d'infestation de termites
Archives 1	Sol - Carrelage	Absence d'indices d'infestation de termites
	Mur - Plâtre et Peinture	Absence d'indices d'infestation de termites
	Plafond - dalles de faux-plafond	Absence d'indices d'infestation de termites
	Plinthes - Bois et Peinture	Absence d'indices d'infestation de termites
	Fenêtre - pvc	Absence d'indices d'infestation de termites
	Porte - Bois et Peinture	Absence d'indices d'infestation de termites
Wc	Sol - Carrelage	Absence d'indices d'infestation de termites
	Mur - Plâtre et peinture et faïence	Absence d'indices d'infestation de termites
	Plafond - dalles de faux-plafond	Absence d'indices d'infestation de termites
	Porte - Bois et Peinture	Absence d'indices d'infestation de termites
Garage	Sol - Béton	Absence d'indices d'infestation de termites
	Mur - enduit et peinture	Absence d'indices d'infestation de termites
	Mur - Panneau isolant	Absence d'indices d'infestation de termites
	Plafond - Bac acier	Absence d'indices d'infestation de termites
	Porte - Métal et peinture	Absence d'indices d'infestation de termites
Quai de chargement	Sol - Béton	Absence d'indices d'infestation de termites
	Mur - enduit et Peinture	Absence d'indices d'infestation de termites
	Mur - bac acier	Absence d'indices d'infestation de termites
	Plafond - Bac acier	Absence d'indices d'infestation de termites

(1) Identifier notamment chaque bâtiment et chacune des pièces du bâtiment.

- (2) Identifier notamment : ossature, murs, planchers, escaliers, boiseries, plinthes, charpentes...
- (3) Mentionner les indices ou l'absence d'indices d'infestation de termites et en préciser la nature et la localisation.

## E. – Catégories de termites en cause :

La mission et son rapport sont exécutés conformément à la norme AFNOR NF P 03-201 (Février 2016) et à l'arrêté du 07 mars 2012 modifiant l'arrêté du 29 mars 2007.

La recherche de termites porte sur différentes catégories de termites :

- **Les termites souterrains**, regroupant cinq espèces identifiées en France métropolitaine (Reticulitermes flavipes, reticulitermes lucifugus, reticulitermes banyulensis, reticulitermes grassei et reticulitermes urbis) et deux espèces supplémentaires dans les DOM (Coptotermes et heterotermes),

- **Les termites de bois sec**, regroupant les kalotermes flavicolis présent surtout dans le sud de la France métropolitaine et les Cryptotermes présent principalement dans les DOM et de façon ponctuelle en métropole.

- **Les termites arboricoles**, appartiennent au genre Nasutitermes présent presque exclusivement dans les DOM.

Les principaux indices d'une infestation sont :

- Altérations dans le bois,
- Présence de termites vivants,
- Présence de galeries-tunnels (cordonnets) ou concrétions,
- Cadavres ou restes d'individus reproducteurs,
- Présence d'orifices obturés ou non.

### Rappels réglementaires :

L 133-5 du CCH : Lorsque, dans une ou plusieurs communes, des foyers de termites sont identifiés, un arrêté préfectoral, pris sur proposition ou après consultation des conseils municipaux intéressés, délimite les zones contaminées ou susceptibles de l'être à court terme. En cas de démolition totale ou partielle d'un bâtiment situé dans ces zones, les bois et matériaux contaminés sont incinérés sur place ou traités avant tout transport si leur destruction par incinération sur place est impossible. La personne qui a procédé à ces opérations en fait la déclaration en mairie.

Article L 112-17 du CCH : Les règles de construction et d'aménagement applicables aux ouvrages et locaux de toute nature quant à leur résistance aux termites et aux autres insectes xylophages sont fixées par décret en Conseil d'Etat. Ces règles peuvent être adaptées à la situation particulière de la Guadeloupe, de la Guyane, de la Martinique, de La Réunion, de Mayotte et de Saint-Martin.

## F. – Identification des bâtiments et parties du bâtiment (pièces et volumes) n'ayant pu être visités et justification :

**Néant**

## G. - Identification des ouvrages, parties d'ouvrages et éléments qui n'ont pas été examinés et justification :

Localisation	Liste des ouvrages, parties d'ouvrages	Motif
Néant	-	

Nota : notre cabinet s'engage à retourner sur les lieux afin de compléter le constat aux parties d'immeubles non visités, dès lors que les dispositions permettant un contrôle des zones concernées auront été prises par le propriétaire ou son mandataire.

## H. - Constatations diverses :

Localisation	Liste des ouvrages, parties d'ouvrages	Observations et constatations diverses
Néant	-	-

*Note 1 : Les indices d'infestation des autres agents de dégradation biologique du bois sont notés de manière générale pour information du donneur d'ordre, il n'est donc pas nécessaire d'en indiquer la nature, le nombre et la localisation précise. Si le donneur d'ordre le souhaite, il fait réaliser une recherche de ces agents dont la méthodologie et les éléments sont décrits dans la norme NF-P 03-200.*

**I. - Moyens d'investigation utilisés :**

La mission et son rapport sont exécutés conformément à la norme AFNOR NF P 03-201 (Février 2016), à l'article L.133-5, L.133-6, L 271-4 à 6, R133-7 et à l'arrêté du 07 mars 2012 modifiant l'arrêté du 29 mars 2007. La recherche de termites porte sur les termites souterrain, termites de bois sec ou termites arboricole et est effectuée jusqu'à 10 mètres des extérieurs de l'habitation, dans la limite de la propriété.

Moyens d'investigation :

- Examen visuel des parties visibles et accessibles.
- Sondage manuel systématique des boiseries à l'aide d'un poinçon.
- Utilisation d'un ciseau à bois en cas de constatation de dégradations.
- Utilisation d'une échelle en cas de nécessité.
- À l'extérieur une hachette est utilisée pour sonder le bois mort.

Représentant du propriétaire (accompagnateur) :

**Sans accompagnateur**

Commentaires (Ecart par rapport à la norme, ...) :

**Néant**

**J. – VISA et mentions :**

*Mention 1 : Le présent rapport n'a de valeur que pour la date de la visite et est exclusivement limité à l'état relatif à la présence de termites dans le bâtiment objet de la mission.*

*Mention 2 : L'intervention n'a pas eu pour but de donner un diagnostic de la résistance mécanique des bois et matériaux.*

*Nota 2 : Dans le cas de la présence de termites, il est rappelé l'obligation de déclaration en mairie de l'infestation prévue aux articles L.133-4 et R. 133-3 du code de la construction et de l'habitation.*


*Nota 3 : Conformément à l'article L-271-6 du CCH, l'opérateur ayant réalisé cet état relatif à la présence de termites n'a aucun lien de nature à porter atteinte à son impartialité et à son indépendance ni avec le propriétaire ou son mandataire qui fait appel à lui, ni avec une entreprise pouvant réaliser des travaux sur des ouvrages pour lesquels il lui est demandé d'établir cet état.*

*Nota 4 : Le présent rapport est établi par une personne dont les compétences sont certifiées par **LCC QUALIXPERT 17 rue Borrel 81100 CASTRES (détail sur [www.cofrac.fr](http://www.cofrac.fr) programme n°4-4-11)***

Visite effectuée le **14/11/2019**.

Fait à **TARBES**, le **14/11/2019**

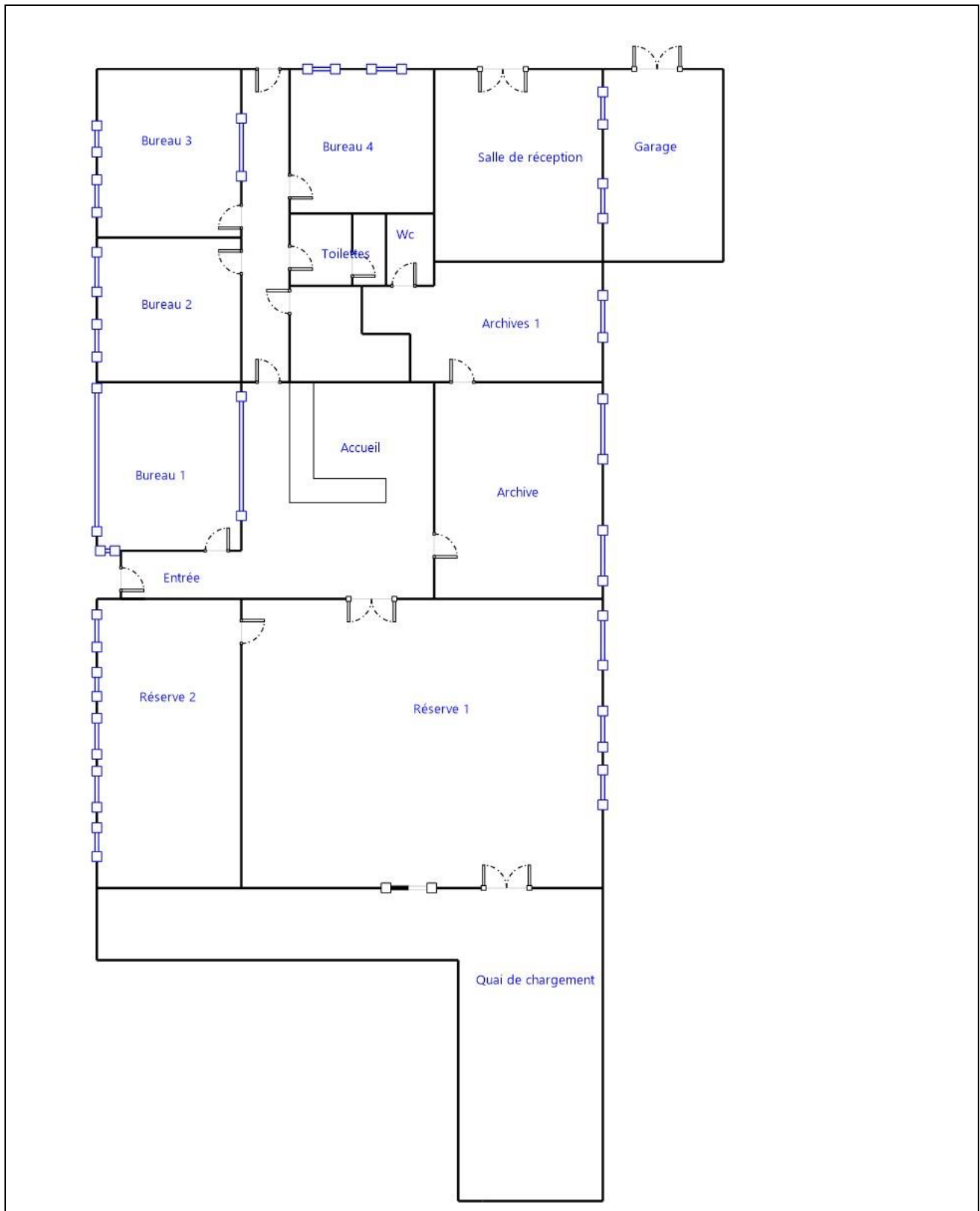
**Par : DULIN Christian**



**Signature du représentant :**

--

**Annexe – Plans – croquis**



Annexe – Ordre de mission / Assurance / Attestation sur l'honneur

Aucun document n'a été mis en annexe



## Etat des risques et pollutions

aléas naturels, miniers ou technologiques, sismicité, potentiel radon et sols pollués  
En application des articles L 125-5, L 125-6 et L125-7 du Code de l'Environnement



<b>Réalisé en ligne* par</b>	CECA Diagnostics Immobiliers
<b>Numéro de dossier</b>	2019/11/14-02107D
<b>Date de réalisation</b>	15/11/2019
<b>Localisation du bien</b>	5 AVENUE DE LA LIBERATION 65000 TARBES
<b>Section cadastrale</b>	AN 58
<b>Altitude</b>	302.02m
<b>Données GPS</b>	Latitude 43.242133 - Longitude 0.067269
<b>Désignation du vendeur</b>	SCI BELLEVUE
<b>Désignation de l'acquéreur</b>	

\* Document réalisé en ligne par **CECA Diagnostics Immobiliers** qui assume la responsabilité de la localisation et de la détermination de l'exposition aux risques, sauf pour les réponses générées automatiquement par le système.

EXPOSITION DE L'IMMEUBLE AU REGARD D'UN OU PLUSIEURS PLANS DE PRÉVENTION DE RISQUES				
Zonage réglementaire sur la sismicité : <b>Zone 4 - Moyenne</b>			<b>EXPOSÉ</b>	-
Commune à potentiel radon de niveau 3			NON EXPOSÉ	-
Immeuble situé dans un Secteur d'Information sur les sols			NON EXPOSÉ	-
PPRn	Inondation par crue	Approuvé le 03/02/2006	NON EXPOSÉ	-
PPRt	Effet de Surpression	Approuvé le 10/07/2012	NON EXPOSÉ	-
PPRt	Effet Thermique	Approuvé le 10/07/2012	NON EXPOSÉ	-
PPRt	Projection	Approuvé le 10/07/2012	NON EXPOSÉ	-
INFORMATIONS PORTÉES À CONNAISSANCE				
-	Inondation par remontées de nappes naturelles	Informatif <sup>(1)</sup>	EXPOSÉ	-
-	Mouvement de terrain Affaissements et effondrements	Informatif <sup>(1)</sup>	NON EXPOSÉ	-
-	Mouvement de terrain Argile	Informatif <sup>(1)</sup>	EXPOSÉ	-

<sup>(1)</sup> À ce jour, ce risque n'est donné qu'à titre **INFORMATIF** et n'est pas retranscrit dans l'Imprimé Officiel.

### SOMMAIRE

Synthèse de votre **Etat des Risques et Pollutions**  
Imprimé Officiel (feuille rose/violette)  
Arrêtés de Catastrophes Naturelles / Déclaration de sinistres indemnisés  
Extrait Cadastral  
Zonage réglementaire sur la Sismicité  
Cartographies des risques dont l'immeuble est exposé  
Annexes : Cartographies des risques dont l'immeuble n'est pas exposé  
Annexes : Arrêtés

## Etat des risques et pollutions

aléas naturels, miniers ou technologiques, sismicité, potentiel radon et sols pollués  
En application des articles L 125-5, L 125-6 et L125-7 du Code de l'Environnement

Attention ! S'ils n'impliquent pas d'obligation ou d'interdiction réglementaire particulière, les aléas connus ou prévisibles qui peuvent être signalés dans les divers documents d'information préventive et concerner le bien immobilier, ne sont pas mentionnés par cet état.

Cet état est établi sur la base des informations mises à disposition par arrêté préfectoral n° 65-2017-03-17-006 du 17/03/2017 mis à jour le

Adresse de l'immeuble 5 AVENUE DE LA LIBERATION 65000 TARBES  
Cadastre AN 58

### Situation de l'immeuble au regard d'un plan de prévention de risques naturels (PPRN)

> L'immeuble est situé dans le périmètre d'un PPR N  
prescrit  anticipé  approuvé  date  1 oui  non

1 si oui, les risques naturels pris en compte sont liés à :  
autres

inondation  crue torrentielle  mouvements de terrain  avalanches  sécheresse / argile   
cyclone  remontée de nappe  feux de forêt  séisme  volcan

> L'immeuble est concerné par des prescriptions de travaux dans le règlement du PPRN  
2 si oui, les travaux prescrits ont été réalisés oui  non

### Situation de l'immeuble au regard d'un plan de prévention de risques miniers (PPRM)

> L'immeuble est situé dans le périmètre d'un PPR M  
prescrit  anticipé  approuvé  date  3 oui  non

3 si oui, les risques miniers pris en compte sont liés à :  
mouvements de terrain  autres

> L'immeuble est concerné par des prescriptions de travaux dans le règlement du PPRM  
4 si oui, les travaux prescrits ont été réalisés oui  non

### Situation de l'immeuble au regard d'un plan de prévention de risques technologiques (PPRT)

> L'immeuble est situé dans le périmètre d'étude d'un PPRT prescrit et non encore approuvé  
5 si oui, les risques technologiques pris en considération dans l'arrêté de prescription sont liés à :  
effet toxique  effet thermique  effet de surpression  projection  risque industriel

> L'immeuble est situé dans le périmètre d'exposition aux risques d'un PPR T approuvé  
oui  non

> L'immeuble est situé dans un secteur d'expropriation ou de délaissement  
oui  non

> L'immeuble est situé en zone de prescription  
6 Si la transaction concerne un logement, les travaux prescrits ont été réalisés oui  non

6 Si la transaction ne concerne pas un logement, l'information sur le type de risques auxquels l'immeuble est exposé ainsi que leur gravité, probabilité et cinétique, est jointe à l'acte de vente  
oui  non

### Situation de l'immeuble au regard du zonage sismique réglementaire

> L'immeuble est situé dans une commune de sismicité classée en  
zone 1 très faible  zone 2 faible  zone 3 modérée  zone 4 moyenne  zone 5 forte

### Situation de l'immeuble au regard du zonage réglementaire à potentiel radon

> L'immeuble se situe dans une commune à potentiel radon classée en niveau 3  
oui  non

### Information relative à la pollution de sols

> Le terrain se situe en secteurs d'information sur les sols (SIS)  
NC\*  oui  non

\* Non Communiqué (en cours d'élaboration par le représentant de l'Etat dans le département)

### Information relative aux sinistres indemnisés par l'assurance suite à une catastrophe N/M/T\*\*

\*\* catastrophe naturelle, minière ou technologique  
> L'information est mentionnée dans l'acte de vente  
oui  non

### Extraits des documents de référence joints au présent état et permettant la localisation de l'immeuble au regard des risques pris en compte

Carte Sismicité, Carte Inondation par crue, Carte Effet de Surpression, Carte Effet Thermique, Carte Projection

### Vendeur - Acquéreur

Vendeur SCI BELLEVUE  
Acquéreur  
Date 15/11/2019 Fin de validité 15/05/2020

Cet état, à remplir par le vendeur ou le bailleur, est destiné à être en annexe d'un contrat de vente ou de location d'un immeuble.



## Arrêtés de Catastrophes Naturelles / Déclaration de sinistres indemnisés

en application du chapitre IV de l'article L125-5 du Code de l'environnement

Préfecture : Hautes-Pyrénées  
Adresse de l'immeuble : 5 AVENUE DE LA LIBERATION 65000 TARBES  
En date du : 15/11/2019

### Sinistres indemnisés dans le cadre d'une reconnaissance de l'état de catastrophe naturelle

Type de catastrophe	Date de début	Date de Fin	Publication	JO	Indemnisé
Tempête	06/11/1982	10/11/1982	18/11/1982	19/11/1982	
Mouvements de terrain différentiels consécutifs à la sécheresse et à la réhydratation des sols	01/05/1989	31/03/1990	27/12/2000	29/12/2000	
Inondations et coulées de boue	19/08/1989	19/08/1989	14/02/1990	28/02/1990	
Inondations et coulées de boue	15/08/1997	16/08/1997	12/03/1998	28/03/1998	
Inondations, coulées de boue et mouvements de terrain	25/12/1999	29/12/1999	29/12/1999	30/12/1999	
Mouvements de terrain différentiels consécutifs à la sécheresse et à la réhydratation des sols	01/01/2002	30/06/2002	03/12/2003	20/12/2003	
Mouvements de terrain différentiels consécutifs à la sécheresse et à la réhydratation des sols	01/07/2003	30/09/2003	09/01/2006	22/01/2006	
Inondations et coulées de boue	16/05/2005	16/05/2005	16/12/2005	30/12/2005	
Inondations et coulées de boue	24/01/2009	27/01/2009	28/01/2009	29/01/2009	
Inondations et coulées de boue	12/02/2009	12/02/2009	25/06/2009	01/07/2009	
Inondations et coulées de boue	08/10/2009	08/10/2009	11/02/2010	14/02/2010	
Inondations et coulées de boue	24/01/2014	26/01/2014	13/05/2014	18/05/2014	

Cochez les cases **Indemnisé** si, à votre connaissance, l'immeuble a fait l'objet d'une indemnisation suite à des dommages consécutifs à chacun des événements.

Etabli le :

Signature / Cachet en cas de prestataire ou mandataire

Vendeur : SCI BELLEVUE

Acquéreur :

**Pour en savoir plus**, chacun peut consulter en préfecture ou en mairie, le dossier départemental sur les risques majeurs, le document d'information communal sur les risques majeurs.

#### Définition juridique d'une catastrophe naturelle :

Phénomène ou conjonction de phénomènes dont les effets sont particulièrement dommageables.

Cette définition est différente de celle de l'article 1er de la loi n°82-600 du 13 juillet 1982 relative à l'indemnisation des victimes de catastrophes naturelles, qui indique: "sont considérés comme effets des catastrophes naturelles [...] les dommages matériels directs ayant eu pour cause déterminante l'intensité anormale d'un agent naturel, lorsque les mesures habituelles à prendre pour prévenir ces dommages n'ont pu empêcher leur survenance ou n'ont pu être prises". La catastrophe est ainsi indépendante du niveau des dommages causés. La notion "d'intensité anormale" et le caractère "naturel" d'un phénomène relèvent d'une décision interministérielle qui déclare "l'état de catastrophe naturelle".

Source : Guide Général PPR

## Extrait Cadastral

Département : Hautes-Pyrénées

Commune : TARBES

Parcelles : AN 58

Bases de données : IGN, Cadastre.gouv.fr

IMG REPERE

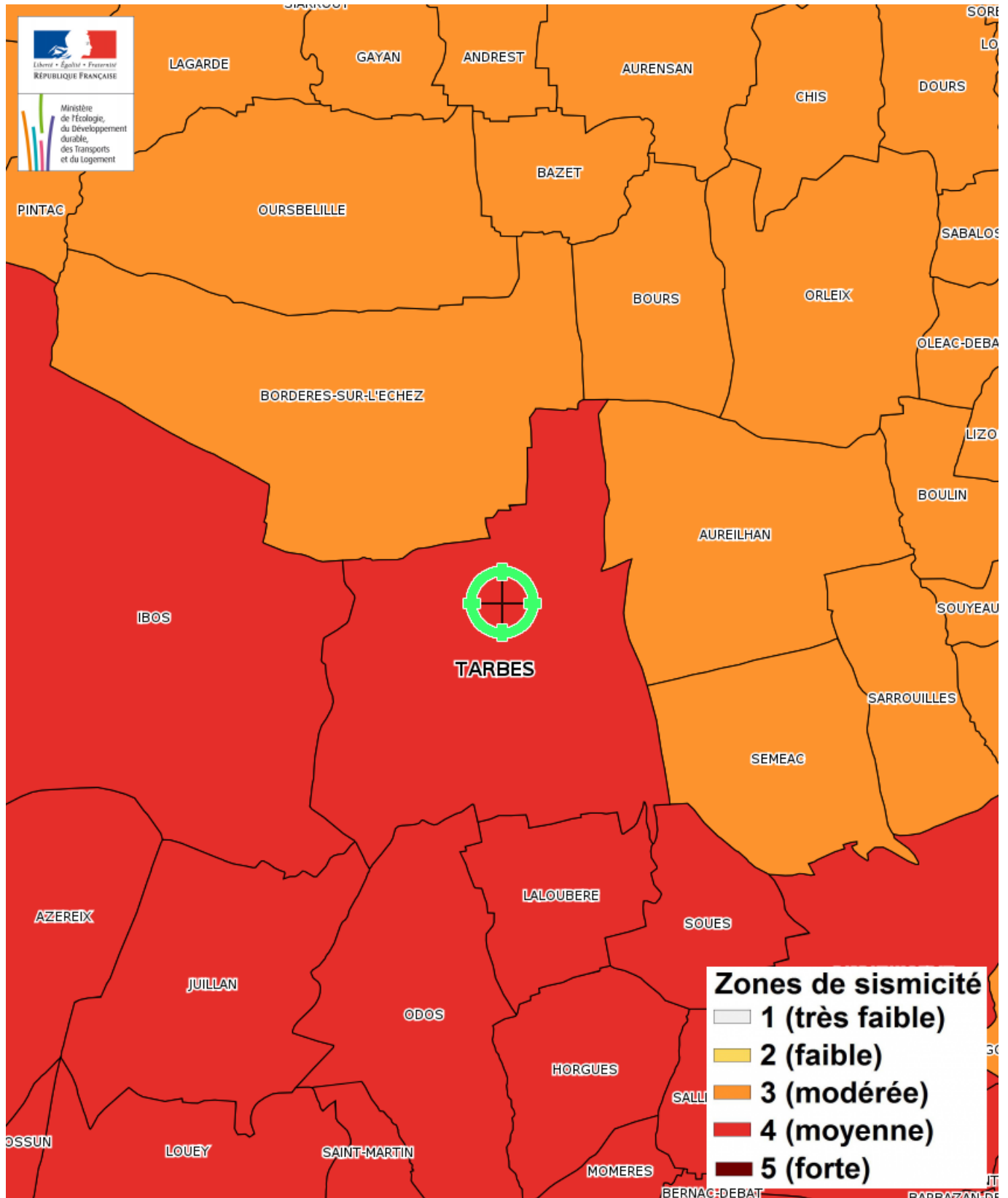


## Zonage réglementaire sur la Sismicité

Département : Hautes-Pyrénées

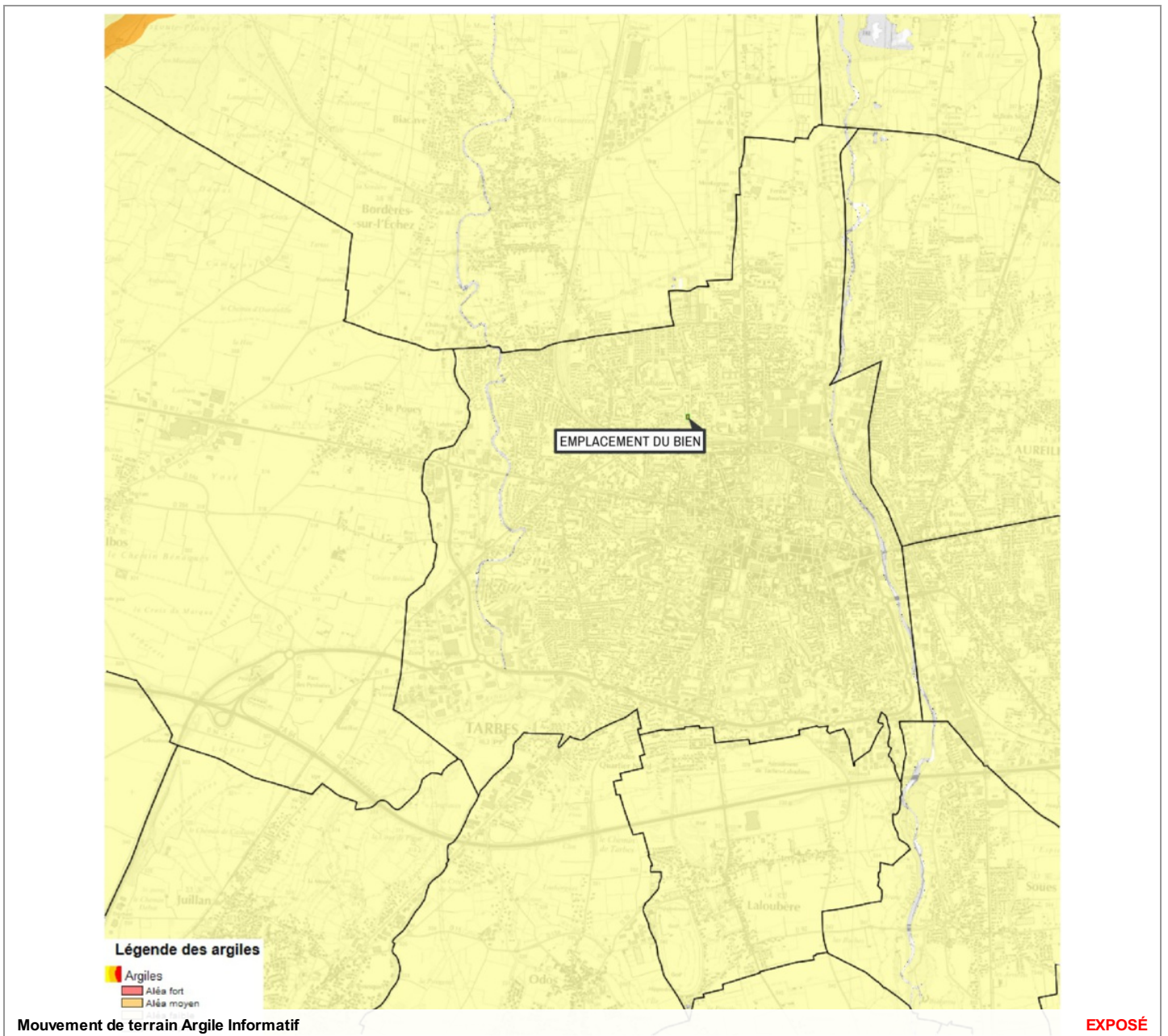
Commune : TARBES

Zonage réglementaire sur la Sismicité : Zone 4 - Moyenne



## Carte

### Mouvement de terrain Argile

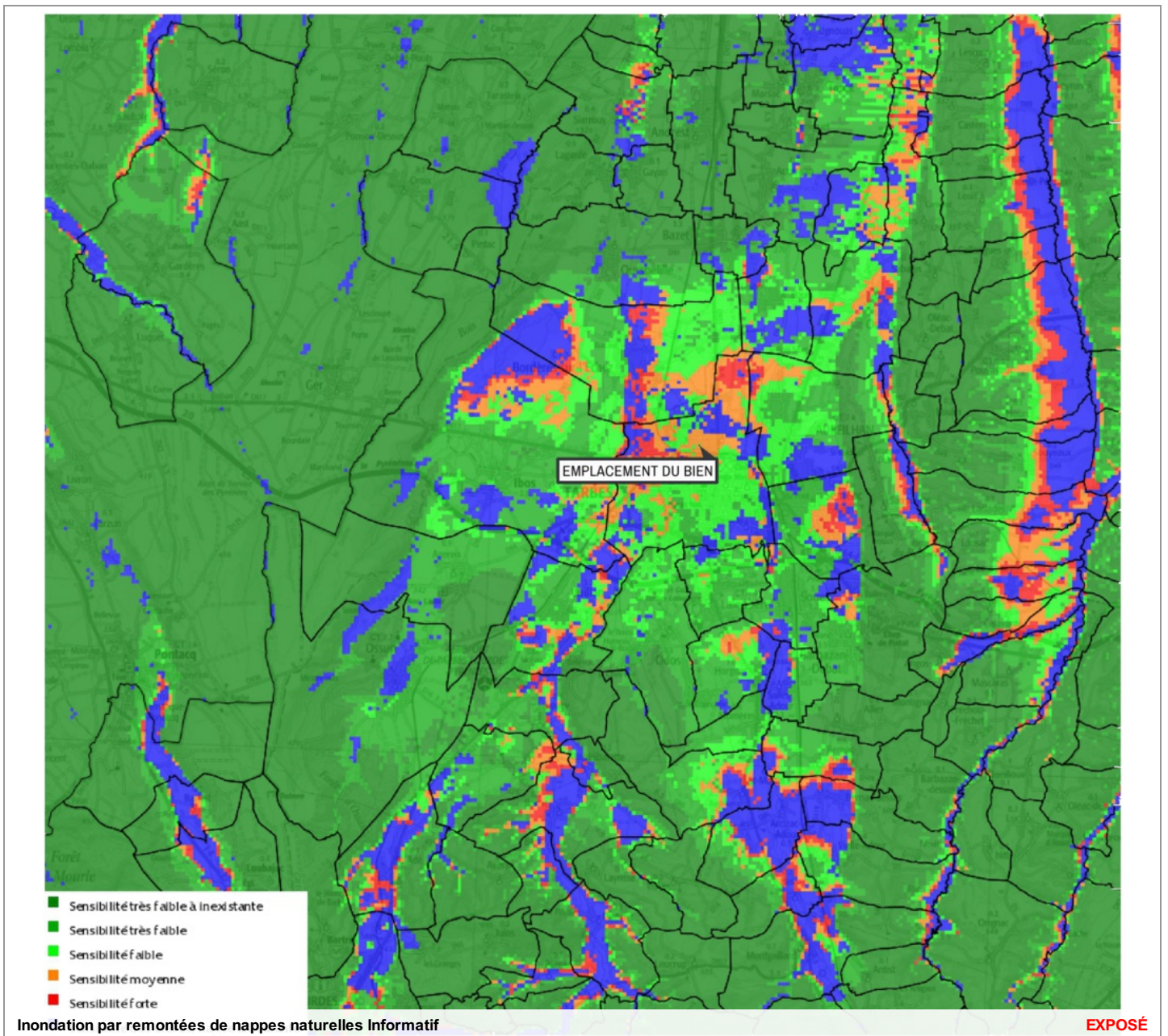


### Zoom et Légende extraits de la carte originale ci-dessus

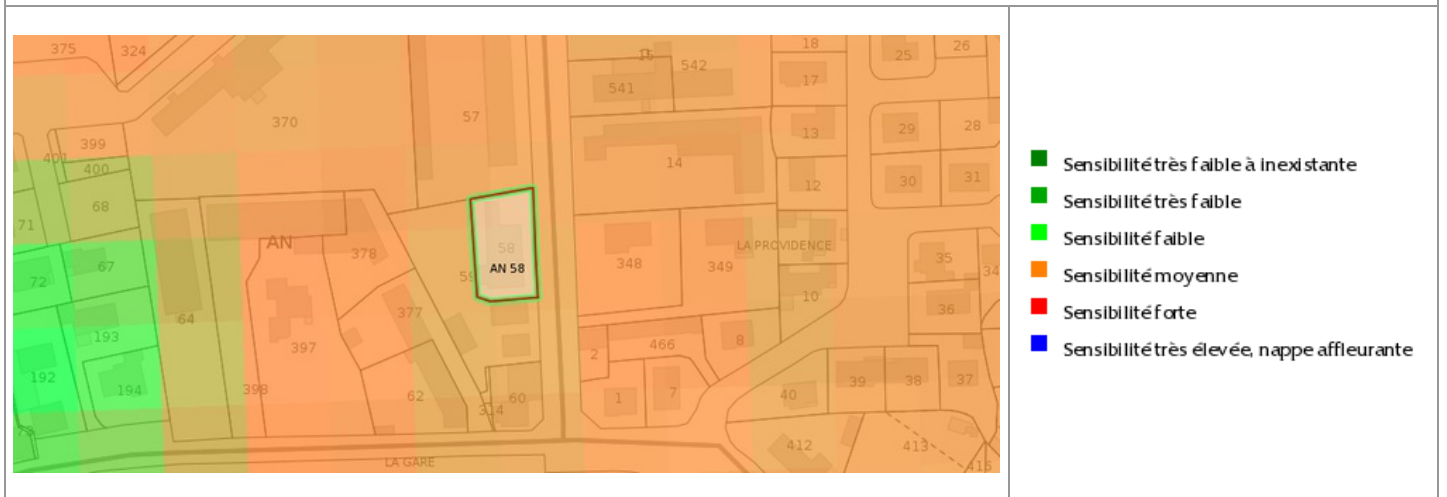


## Carte

### Inondation par remontées de nappes naturelles




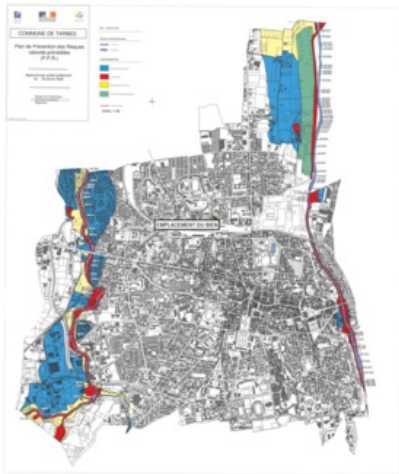
### Zoom et Légende extraits de la carte originale ci-dessus



## Annexes

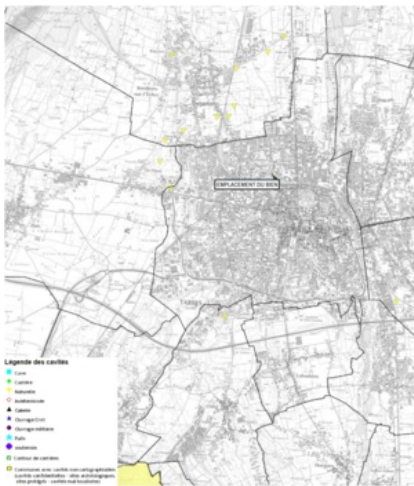
### Cartographies des risques dont l'immeuble n'est pas exposé

#### Zoom extrait de la carte originale ci-contre



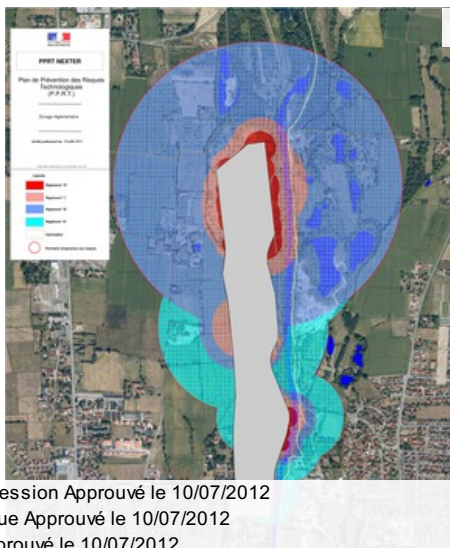
Inondation par crue Approuvé le 03/02/2006

#### Zoom extrait de la carte originale ci-contre



Mouvement de terrain Affaissements et effondrements Informatif

NON EXPOSÉ



Effet de Surpression Approuvé le 10/07/2012  
 Effet Thermique Approuvé le 10/07/2012  
 Projection Approuvé le 10/07/2012

## Annexes

### Arrêtés



PRÉFET DES HAUTES-PYRÉNÉES

Direction des services du cabinet  
Service interministériel  
de défense et de protection civiles  
Pôle protection civile

Arrêté n° 2012192-0005  
portant approbation du  
Plan de Prévention des  
Risques Technologiques du  
site Nexter Munitions

**Le Préfet des Hautes-Pyrénées,  
Chevalier de la Légion d'Honneur  
Chevalier de l'Ordre National du Mérite**

**Vu** le code de l'environnement, notamment ses articles L. 515-15 à L. 515-25 et R. 515-39 à R. 515-50 ;

**Vu** le code de l'urbanisme, notamment ses articles L. 211-1, L. 230-1 et L. 300-2 ;

**Vu** le code de la construction et de l'habitation ;

**Vu** le décret n° 2004-374 du 29 avril 2004 relatif aux pouvoirs des préfets, à l'organisation et à l'action des services de l'Etat dans les régions et départements ;

**Vu** l'arrêté ministériel du 10 mai 2000 modifié relatif à la prévention des accidents majeurs impliquant des substances ou des préparations dangereuses présentes dans certaines catégories d'installations classées soumises à autorisation ;

**Vu** l'arrêté ministériel du 29 septembre 2005 relatif à l'évaluation et à la prise en compte de la probabilité d'occurrence, de la cinétique, de l'intensité des effets et de la gravité des conséquences des accidents potentiels dans les études de dangers des installations classées soumises à autorisation ;

**Vu** l'arrêté préfectoral du 17 juillet 2001, complété et modifié en dernier lieu par l'arrêté du 24 mai 2011, autorisant la société GIAT Industrie SA à exploiter un établissement pyrotechnique sur le territoire de la commune de TARBES ;

.../...

---

Horaires : Délivrance des titres (du lundi au jeudi 8h30-12h/13h30-16h00, le vendredi 8h30-12h) - Autres bureaux (du lundi au vendredi 9h-12h/14h-16h30)  
Préfecture - Place Charles de Gaulle - B.P. 1350 - 65013 TARBES Cedex 9 - Tél : 05 62 56 65 65 - Télécopie : 05 62 51 20 10  
courriel : [prefecture@hautes-pyrenees.gouv.fr](mailto:prefecture@hautes-pyrenees.gouv.fr) - Site Internet : [www.hautes-pyrenees.gouv.fr](http://www.hautes-pyrenees.gouv.fr)

## Annexes

### Arrêtés

**Vu** le courrier en date du 11 avril 2007 prenant acte de la déclaration de changement d'exploitant de GIAT Industries SA au profit de la société Nexter Munitions SA ;

**Vu** l'arrêté préfectoral du 14 avril 2007 portant création du Comité Local d'Information et de Concertation « **Nexter Munitions SA** », modifié par l'arrêté préfectoral du 31 décembre 2010 ayant renouvelé le mandat des membres du CLIC pour une période de trois ans ;

**Vu** l'arrêté préfectoral du 12 août 2008 prescrivant l'élaboration d'un Plan de Prévention des Risques Technologiques autour de la société **Nexter Munitions SA** sur le territoire des communes de **TARBES, AUREILHAN, BOURS et BORDERES-sur-ECHEZ**, prorogé par les arrêtés des 16 février 2010, 23 mars 2011 et 23 mars 2012 ;

**Vu** l'arrêté préfectoral du 17 janvier 2012 prescrivant une enquête publique du 8 février 2012 au 16 mars 2012 sur le projet de Plan de Prévention des Risques Technologiques du site Nexter Munitions sur le territoire des communes de **TARBES, AUREILHAN, BOURS et BORDERES-sur-ECHEZ** ;

**Vu** la circulaire interministérielle du 27 juillet 2005 relative au rôle des services de l'équipement dans les domaines de la prévention des risques technologiques et naturels ;

**Vu** la circulaire ministérielle du 03 octobre 2005 relative à la mise en œuvre des plans de prévention des risques technologiques ;

**Vu** la circulaire ministérielle du 26 avril 2005 relative aux comités locaux d'information et de concertation ;

**Vu** les avis émis par les personnes et organismes associés consultés du 16 mai 2011 au 16 juillet 2011 sur le projet de Plan de Prévention des Risques Technologiques du site Nexter Munitions ;

**Vu** l'avis favorable du CLIC Nexter Munitions en date du 31 mai 2011 sur le projet de PPRT ;

**Vu** le rapport établi par le Commissaire Enquêteur et ses conclusions favorables au projet sous une réserve, reçu en préfecture des Hautes-Pyrénées le 16 avril 2012 ;

**Vu** les réponses apportées par les services instructeurs à la réserve formulée par le commissaire-enquêteur, figurant au point 7.5 de la note de présentation jointe au présent arrêté ;

**Vu** le rapport de la Direction Régionale de l'Environnement de l'Aménagement et du Logement et de la Direction Départementale des Territoires des Hautes-Pyrénées en date du 1er juin 2012 ;

**Vu** les pièces du dossier ;

**CONSIDERANT** que l'établissement pyrotechnique exploité par la société **Nexter Munitions SA** à **TARBES** est visé dans la liste prévue au IV de l'article L. 515-8 du Code de l'environnement ;

**CONSIDERANT** la liste des phénomènes dangereux issus des études de dangers de la société **Nexter Munitions SA** à **TARBES** et la nécessité de limiter l'exposition des populations aux effets de ces phénomènes dangereux ;



## Annexes

### Arrêtés

**CONSIDERANT** que les mesures définies dans le Plan de Prévention des Risques Technologiques résultent d'un processus d'analyse, d'échange et de concertation ;

**CONSIDERANT** que les mesures définies dans le Plan de Prévention des Risques Technologiques permettent de limiter l'exposition des populations aux effets des phénomènes dangereux identifiés dans les études de dangers susvisées ;

**CONSIDERANT** que les documents du Plan de Prévention des Risques Technologiques du site Nexter Munitions (note de présentation, règlement, recommandations et document graphique) ont été complétés lorsque nécessaire afin de tenir compte notamment des remarques émises par les personnes et organismes associés ;

**SUR** proposition de madame la Secrétaire Générale ;

### ARRETE

**ARTICLE 1** - Le Plan de Prévention des Risques Technologiques (PPRT) autour de l'établissement **Nexter Munitions SA** à **TARBES** est approuvé.

**ARTICLE 2** - Ce plan vaut servitude d'utilité publique au sens de l'article L. 126-1 du Code de l'urbanisme et devra être annexé aux plans locaux d'urbanisme des communes de **TARBES**, **AUREILHAN**, **BOURS** et **BORDERES-sur-ECHEZ**, dans un délai de trois mois à compter de la notification du présent arrêté, par les soins des communes de **TARBES**, **AUREILHAN**, **BOURS** et **BORDERES-sur-ECHEZ** et par le biais d'un arrêté de mise à jour de ses documents d'urbanisme.

**ARTICLE 3** - Les mesures de protection des populations face aux risques encourus, prescrites par le plan de prévention des risques technologiques, devront être mises en œuvre dans un délai de 5 ans à compter de la date d'effet du présent arrêté.

**ARTICLE 4** - Le Plan de Prévention des Risques Technologiques comprend :

- une note de présentation décrivant les installations ou stockages à l'origine des risques, la nature et l'intensité de ceux-ci et exposant les raisons qui ont conduit à délimiter le périmètre d'exposition aux risques ;
- un document graphique faisant apparaître le périmètre d'exposition aux risques et les zones et secteurs mentionnés respectivement aux articles L. 515-15 et L. 515-16 du code de l'environnement ;
- un règlement comportant, en tant que de besoin, pour chaque zone ou secteur :
  - les mesures d'interdiction et les prescriptions mentionnés au I de l'article L. 515-16 du code de l'environnement ;
  - l'instauration du droit de délaissement ou du droit de préemption ;
  - les mesures de protection des populations prévues au IV de l'article L. 515-16 du code de l'environnement ;
- un cahier de recommandations tendant à renforcer la protection des populations, formulées en application du V de l'article L. 515-16 du code de l'environnement.

## Annexes

### Arrêtés

Le dossier sera tenu à la disposition du public à la Préfecture des Hautes-Pyrénées ainsi qu'en mairies de TARBES, AUREILHAN, BOURS et BORDERES-sur-ECHEZ, aux jours et heures d'ouverture habituels des bureaux au public.

**ARTICLE 5** - Le présent arrêté sera adressé aux personnes et organismes associés définis dans l'article 5 de l'arrêté préfectoral du 12 août 2008 prescrivant l'établissement d'un Plan de Prévention des Risques Technologiques autour de la société Nexter Munitions SA sur le territoire des communes de TARBES, AUREILHAN, BOURS et BORDERES-sur-ECHEZ.

Le présent arrêté sera en outre publié au recueil des actes administratifs de la Préfecture des Hautes-Pyrénées et affiché pendant un mois :

- à la Préfecture des Hautes-Pyrénées,
- en mairies de TARBES, AUREILHAN, BOURS et BORDERES-sur-ECHEZ.

Un avis concernant l'approbation de ce plan de prévention des risques technologiques sera inséré, par les soins du Préfet, en caractères apparents dans deux journaux locaux habilités à insérer des annonces légales dans le département des Hautes-Pyrénées.

**ARTICLE 6** - Le présent arrêté pourra faire l'objet dans le délai de 2 mois à compter de sa publication :

- soit d'un recours gracieux auprès du préfet des Hautes-Pyrénées,
- soit d'un recours hiérarchiques adressé au ministre de l'Ecologie, du Développement Durable et de l'Energie.

Il peut également faire l'objet d'un recours contentieux auprès du tribunal administratif de Pau :

- soit directement, en l'absence de recours gracieux ou hiérarchique dans le délai de 2 mois à compter de la plus tardive des mesures de publicité prévues à l'article 5 du présent arrêté,
- soit, à l'issue d'un recours gracieux ou hiérarchique dans les 2 mois à compter de la date de notification de la réponse obtenue de l'administration, ou au terme d'un silence gardé par celle-ci pendant 2 mois à compter de la réception de la demande.

**ARTICLE 7** - Madame la Secrétaire Générale de la Préfecture des Hautes-Pyrénées, M. le Directeur Régional de l'Environnement, de l'Aménagement et du Logement de la région de Midi-Pyrénées et M. le Directeur Départemental des Territoires des Hautes-Pyrénées sont chargés, chacun en ce qui le concerne de l'exécution du présent arrêté.

Tarbes, le 10 juillet 2012



Jean-Régis BORIUS

## Annexes

### Arrêtés



PRÉFÈTE DES HAUTES-PYRÉNÉES

Direction des services du Cabinet

ARRETE N° :

Service interministériel  
de défense et de protection civiles

Relatif à l'information des acquéreurs et des locataires de biens immobiliers sur les risques naturels ou technologiques majeurs dans le département des Hautes-Pyrénées.

Pôle protection civile

La Préfète des Hautes-Pyrénées,

**Vu** le code général collectivités territoriales ;

**Vu** le code de l'environnement, notamment les articles L.125-5 et R.125-23 à R.125-27 ;

**Vu** le décret n° 2010-1255 du 22 octobre 2010 portant délimitation des zones de sismicité du territoire français ;

**Vu** le code la construction et de l'habitation, notamment ses articles L.271-4 et L.271-5 ;

**Vu** le décret n° 2004-374 du 29 avril 2004 modifié relatif aux pouvoirs des préfets, à l'organisation et à l'action des services de l'État dans les régions et les départements ;

**Vu** l'arrêté préfectoral n° 2014349-0001 du 15 décembre 2014 fixant la liste des communes concernées par l'obligation d'information des acquéreurs et des locataires de biens immobiliers sur les risques naturels ou technologiques majeurs ;

**Sur** proposition de Madame la directrice des services du Cabinet.

#### ARRÊTE

##### ARTICLE 1 -

Le présent arrêté abroge et remplace l'arrêté préfectoral n° 2014349-0001 du 15 décembre 2014 fixant la liste des communes concernées par l'obligation d'information des acquéreurs et des locataires de biens immobiliers sur les risques naturels ou technologiques majeurs.

##### ARTICLE 2 -

Tous les éléments nécessaires à l'information des acquéreurs et des locataires de biens immobiliers sur les risques naturels et technologiques majeurs sont consignés dans un dossier communal d'informations.

Ce dossier et les documents de référence sont librement consultables en préfecture, sous-préfecture et mairie concernée

Le dossier comprend :

- la liste des risques naturels prévisibles et des risques technologiques dans un PPR approuvé ou prescrit, auxquels la commune est exposée sur tout ou partie de son territoire
- la liste des documents auxquels le vendeur ou le bailleur peut se référer,

.../...

Horaires : Différence des titres (du lundi au jeudi 8h30-12h/13h30-16h00, le vendredi 8h30-12h) - Autres bureaux (du lundi au vendredi 9h-12h/14h-16h30)  
Préfecture - Place Charles de Gaulle - CS 61350 - 65013 TARBES Cedex 9 - Tél : 05 62 56 65 65 - Télécopie : 05 62 51 20 10  
courriel : [prefecture@hautes-pyrenees.gouv.fr](mailto:prefecture@hautes-pyrenees.gouv.fr) - Site Internet : [www.hautes-pyrenees.gouv.fr](http://www.hautes-pyrenees.gouv.fr)

## Annexes

### Arrêtés

- la cartographie des zones exposées ou réglementée,
- le niveau de sismicité réglementaire attaché à la commune.

Ces dossier et les documents de référence mentionnés ci-dessus sont librement consultables en mairie, préfecture et sous-préfecture.

Le dossier d'informations est accessible à partir du site internet de la préfecture à la rubrique « Information Acquéreurs Locataires » (IAL) :

<http://www.hautes-pyrenees.gouv.fr/>

#### Article 3 -

Ces éléments d'informations sont mis à jour au regard des situations mentionnées à l'article R.125-25 du code de l'environnement.

#### Article 4 -

Une copie du présent arrêté et les annexes sont adressés aux maires, pour être tenus à la disposition des acquéreurs et des locataires, et à la chambre départementale des notaires.

Le présent arrêté sera affiché en mairie et publié au recueil des actes administratifs de la préfecture.

#### Article 5 -

Mme la Directrice des services du cabinet, M. le Secrétaire Général de la préfecture, Mme la sous-préfète d'Argelès-Gazost, M. le sous-préfet de Bagnères-de-Bigorre, Mmes et MM les chefs de service régionaux ou départementaux et Mmes et MM les maires des communes concernées sont chargés, chacun en ce qui le concerne, de l'application du présent arrêté.

Tarbes, le 17 MARS 2017

Béatrice LAGARDE



## Annexes

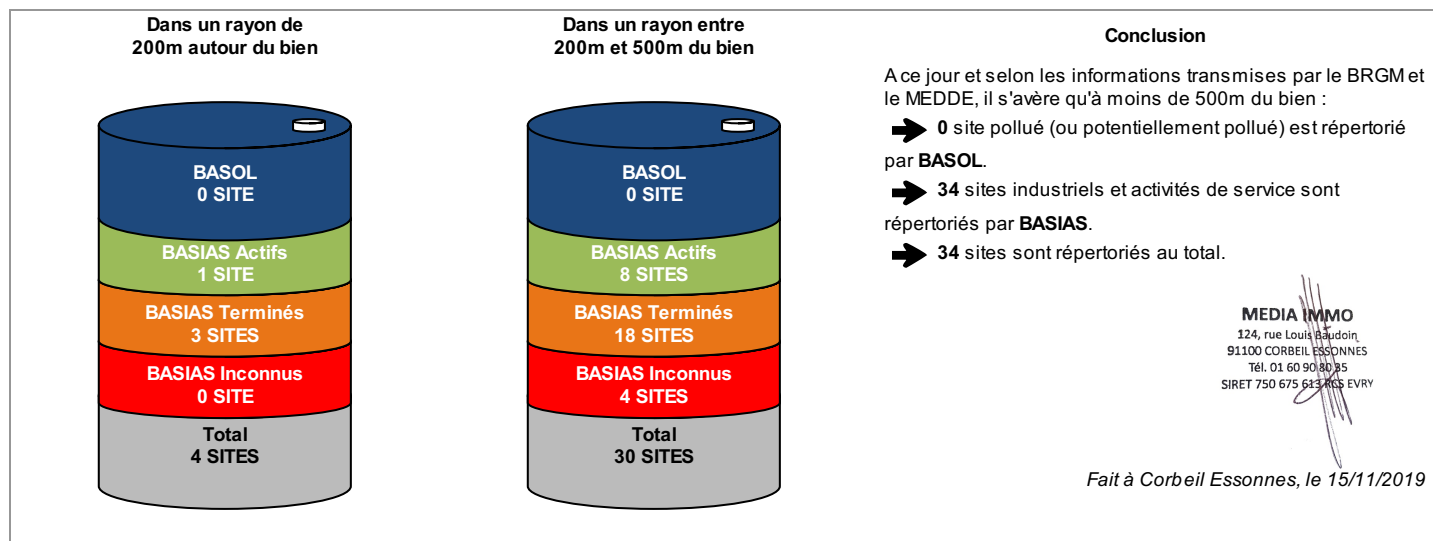
### Arrêtés

Communes	PPR	Approuvé	Prescrit	Risque						Sismicité				
				I	C	M	A	F	RGA	1	2	3	4	
SERS	1	X			X	X	X							X
SIARROUY	2	X	X	X									X	
SINZOS													X	
SIRADAN	1	X		X		X								X
SIREIX	1	X			X	X	X							X
SOMBRUN	1	X		X									X	
SOREAC	1	X							X				X	
SOST														X
SOUBLECAUSE	1	X		X									X	
SOUES	1	X		X										X
SOULOM	1	X		X	X	X	X							X
SOUYEAUX	1	x							X				X	
TAJAN													X	
TALAZAC	1	X		X									X	
TARASTEIX													X	
TARBES	1	X		X										X
THEBE														X
THERMES MAGNOAC	1	X							X		X			
THUY	1	X							X				X	
TIBIRAN JAUNAC													X	
TILHOUSE														X
TOSTAT													X	
TOURNAY	1	X		X									X	
TOURNOUS DARRE	1	X							X				X	
TOURNOUS DEVANT	1	X							X				X	
TRAMEZAIGUES														X
TREBONS														X
TRIE SUR BAISE	1	X							X				X	
TROUBAT														X
TROULEY LABARTHE													X	
TUZAGUET													X	
UGLAS													X	
UGNOUAS													X	
UZ														X
UZER														X
VIC EN BIGORRE	1	X		X									X	
VIDOU	1	X							X				X	
VIDOUZE														
VIELLA	2	X	X		X	X	X							X

## Etat des Risques de Pollution des Sols (ERPS)\*



<b>Réalisé en ligne** par</b>	Media Immo
<b>Pour le compte de</b>	CECA Diagnostics Immobiliers
<b>Numéro de dossier</b>	2019/11/14-02107D
<b>Date de réalisation</b>	15/11/2019
<b>Localisation du bien</b>	5 AVENUE DE LA LIBERATION 65000 TARBES
<b>Section cadastrale</b>	AN 58
<b>Altitude</b>	302.02m
<b>Données GPS</b>	Latitude 43.242133 - Longitude 0.067269
<b>Désignation du vendeur</b>	SCI BELLEVUE
<b>Désignation de l'acquéreur</b>	



\* Ce présent document n'a pour but que de communiquer, A TITRE INFORMATIF, à l'acquéreur ou au locataire, les informations rendues publiques par l'Etat concernant les risques de pollution des sols.

\*\* Media Immo réalise, sous sa seule responsabilité, l'ERPS du client. Ceci sous couvert que les informations de localisation du bien transmises par le client soient exactes et que les informations obtenues sur les bases de données BASOL et BASIAS et des futurs SIS soient à jour.

Document réalisé à partir des bases de données **BASIAS** et **BASOL**

(gérées par le **BRGM** - Bureau de Recherches Géologiques et Minières et le **MEDDE** - Ministère de l'Ecologie, du Développement Durable et de l'Energie)

### SOMMAIRE

Synthèse de votre Etat des Risques de Pollution des Sols  
Qu'est-ce que l'Etat des Risques de Pollution des Sols (ERPS) ?  
Cartographie des sites situés à moins de 200m du bien et à moins de 500m du bien  
Inventaire des sites situés à moins de 200m du bien, 500m du bien et non localisés

## Qu'est-ce que l'ERPS ?

**Ce document n'a pour but que de communiquer, A TITRE INFORMATIF, à l'acquéreur ou au locataire, les informations rendues publiques par l'Etat concernant les risques de pollution des sols.**

### Doit-on prévoir de prochains changements ?

**Qui** : En application du **Décret n°2015-1353 du 26 octobre 2015** prévus par l'article L.125-6 du code de l'environnement, l'actuel ERPS sera progressivement interprété par l'élaboration de Secteurs d'Information sur les Sols, plus communément appelés les **SIS** et seront intégrés à l'**ERNMT**.

### Dans quels délais ?

Le décret nous informe que les pouvoirs publics territoriaux de chaque département doivent élaborer et valider les SIS **entre le 1er janvier 2016 et le 1er janvier 2019**.

### Que propose Media Immo durant ces 3 ans ?

Jusqu'à la mise en application progressive des arrêtés préfectoraux relatifs aux SIS, **Media Immo** vous transmet, à **titre informatif**, les informations actuellement disponibles et rendues publiques par l'Etat à travers les bases de données **BASOL** et **BASIAS**.

### Que signifient BASOL et BASIAS ?

➔ **BASOL** : **BA**se de données des sites et **SOL**s pollués (ou potentiellement pollués) par les activités industrielles appelant une action des pouvoirs publics, à titre préventif ou curatif.

➔ **BASIAS** : Base de données d'**Anciens Sites Industriels** et **Activités de Service**, réalisée essentiellement à partir des archives et gérée par le **BRGM** (Bureau de **R**echerches **G**éologiques et **M**inières). **Il faut souligner qu'une inscription dans BASIAS ne préjuge pas d'une éventuelle pollution à son endroit.**

### Comment sont établis les périmètres et attributs des futurs SIS ?

Le préfet élabore la liste des projets de SIS et la porte à connaissance des maires de chaque commune. L'avis des maires est recueilli, puis les informations de pollution des sols sont mises à jour grâce à la contribution des organismes participants. Ces secteurs seront représentés dans un ou plusieurs documents graphiques, à **l'échelle cadastrale**.

### Qu'est-ce qu'un site pollué ?

Un site pollué est un site qui, du fait d'anciens dépôts de déchets ou d'infiltration de substances polluantes, présente une pollution susceptible de provoquer une nuisance ou un risque pérenne pour les personnes ou l'environnement. Ces situations sont souvent dues à d'anciennes pratiques sommaires d'élimination des déchets, mais aussi à des fuites ou à des épandages de produits chimiques, accidentels ou pas. Il existe également autour de certains sites des contaminations dues à des retombées de rejets atmosphériques accumulés au cours des années voire des décennies.

### Quels sont les risques si le vendeur ou le bailleur n'informe pas l'acquéreur ou le locataire ?

« À défaut et si une pollution constatée rend le terrain impropre à la destination précisée dans le contrat, **dans un délai de deux ans à compter de la découverte de la pollution**, l'acquéreur ou le locataire a le choix de demander la **résolution du contrat** ou, selon le cas, de **se faire restituer une partie du prix de vente ou d'obtenir une réduction du loyer**. L'acquéreur peut aussi demander la **réhabilitation du terrain aux frais du vendeur** lorsque le coût de cette réhabilitation ne paraît pas disproportionné par rapport au prix de vente ». (Extrait du Décret)

## Cartographie des sites

*situés à moins de 200m du bien et à moins de 500m du bien*



- BASOL : BAse de données des sites et SOLs pollués (ou potentiellement pollués)
- BASIAS en activité : Base de données d'Anciens Sites Industriels et Activités de Service
- BASIAS dont l'activité est terminée : Base de données d'Anciens Sites Industriels et Activités de Service
- BASIAS dont l'activité est inconnue : Base de données d'Anciens Sites Industriels et Activités de Service
- ⊕ Emplacement du bien
- Zone de 200m autour du bien
- Zone de 500m autour du bien

Retrouvez sur cette cartographie un inventaire des sites pollués (ou potentiellement polluée) situés à moins de 500m du bien représentés par les pictos ● ■ ■ et ■.

Chacun de ces pictos est détaillé sur la page suivante grâce à sa lettre et son numéro (A2, B4, ...) qui vous aideront à vous repérer sur la carte.



## Inventaire des sites

*situés à moins de 200m du bien et à moins de 500m du bien*

Repère	Nom	Activité des sites situés à moins de 200m	Adresse	Distance (Environ)
B3	NONO Charly / PHARMACIE AVEC STOCK PRODUITS INFLAMMABLES PHARMACIE LAUBADERE	Stockage de produits chimiques (minéraux, organiques, notamment ceux qui ne sont pas associés à leur fabrication, ...),Dépôt de liquides inflammables (D.L.I.)	ABATTOIR (RUE) N°10 TARBES	123 m
C4	VUILLEMEX Charles (ENTREPRISE) / TEINTURERIE	Blanchisserie-teinturerie (gros, ou détail lorsque les pressings de quartier sont retenus par le Comité de pilotage de l'IHR) ; blanchissement et traitement des pailles, fibres textiles, chiffons	GARE (AV DE LA) N°9 TARBES	156 m
D3	SNCF + INCINERATEUR D'OM / GARE GARE DE TARBES	Transport et installations ferroviaire interurbain de voyageurs (gare de triage et entretien des locomotives),Dépôt de liquides inflammables (D.L.I.)	MARECHAL JOFFRE (AV) TARBES	187 m
C2	SOUVIRON Pierre (ENTREPRISE) 1918, SABATHE (1913) / SAVONNERIE SAVONNERIE DES PYRENEES	Apprêt et tannage des cuirs ; préparation et teinture des fourrures et cuirs (tannerie, mégisserie, corroierie, peaux vertes ou bleues),Fabrication de savons, détergents et produits d'entretien	PETITE VITESSE (AV) N°12 (EN 2003 N°39 quai Embarquement 65000 TARBES) TARBES	195 m

Repère	Nom	Activité des sites situés de 200m à 500m	Adresse	Distance (Environ)
C2	SOUMEILHAN Henri / FQUE VERNIS ET MANUFACTURE DE CUIRS VERNIS	Fabrication et/ou stockage (sans application) de peintures, vernis, encres et mastics ou solvants,Apprêt et tannage des cuirs ; préparation et teinture des fourrures et cuirs (tannerie, mégisserie, corroierie, peaux vertes ou bleues)	PETITE VITESSE (CHEMIN DE LA) TARBES	212 m
C2	SUD OUEST PETROLE (SA)/CARBURANTS DLI	Dépôt de liquides inflammables (D.L.I.)	PETITE VITESSE (AV) TARBES	212 m
C2	GALERIES LAFAYETTE / TRANSFORMATEUR	Transformateur (PCB, pyralène, ...)	EMBARQUEMENT (QUAI D') N°39 TARBES	213 m
B3	BESCOS Paulette / DLI	Dépôt de liquides inflammables (D.L.I.),Garages, ateliers, mécanique et soudure	TARBES	243 m
B3	DANNESBUCHLER ET DUBEAU / DLI	Dépôt de liquides inflammables (D.L.I.)	SAINT EXUPERY (AV) TARBES	243 m
B3	DOUX ET CIE STE/ STATION SERVICE SUPERMARCHE IFAPRIX	Commerce de gros, de détail, de desserte de carburants en magasin spécialisé (station service de toute capacité de stockage)	SAINT EXUPERY (BD) TARBES	243 m
B3	GIRAULT Jean louis / GARAGE	Garages, ateliers, mécanique et soudure	SAINT EXUPERY (AV) TARBES	243 m
B3	LINXE ET MACHO / CARROSSERIE	Carrosserie, atelier d'application de peinture sur métaux, PVC, résines, plastiques (toutes pièces de carénage, internes ou externes, pour véhicules...)	SAINT EXUPERY (AV) TARBES	243 m
B2	CHAMPION / TRANSFORMATEUR	Transformateur (PCB, pyralène, ...)	CITE LAUBADERE TARBES	261 m
D3	CASTAING / GARAGE	Garages, ateliers, mécanique et soudure	JOFFRE (AV) N°50 TARBES	299 m
E3	GARAGE DEMUN (STE) / STATION-SERVICE	Commerce de gros, de détail, de desserte de carburants en magasin spécialisé (station service de toute capacité de stockage)	MARECHAL JOFFRE (50 AV) TARBES	322 m
D5	ETS GEFCO, S.T.U.R / STE DE TRANSPORT A TARBES (DLI)	Dépôt de liquides inflammables (D.L.I.)	DESTARAC Robert (RUE) TARBES	330 m
A3	DEPÀRIS Pierre / ATELIER D'ASSEMBLAGE D'ACCESSOIRES MAGNETIQUES (AMAP) AMAP	Fabrication d'autres matériels électriques et électromagnétiques (pour moteurs et véhicules ou non)	CORSE (RUE DE LA) N°4 TARBES	334 m
E4	HERTZ (2003) / LOCATION VEHICULES ET DLI ; BP France (1992) , CASTAINGS (1952) , S.A.R.L ?(1939), MONGE Louis (1927) / GARA GE MECANIQUE GENERALE	Garages, ateliers, mécanique et soudure,Commerce de gros, de détail, de desserte de carburants en magasin spécialisé (station service de toute capacité de stockage)	MARECHAL JOFFRE (AV) N°50 BIS TARBES	341 m
D5	LA FRANQUE DEMENAGEMENT, CALMET Alfred / DLI	Dépôt de liquides inflammables (D.L.I.)	DESTARAC (RUE) N°26 TARBES	376 m
A3	BIGORRE SOUDURE / GAZ INDUSTRIEL , RAMIREZ DE CARTAGENA Angel / CARROSSERIE	Carrosserie, atelier d'application de peinture sur métaux, PVC, résines, plastiques (toutes pièces de carénage, internes ou externes, pour véhicules...),Fabrication de gaz industriels	ABATTOIR (CHEMIN DE L') TARBES	447 m
A3	BON ET CIE ETS / ATELIER ELECTROMECHANIQUE ATELIERS ELECTROCERAMIQUES DES PYRENEES (AEP)	Mécanique industrielle	ABATTOIR (RUE DE) TARBES	447 m
A3	COUCUROU / MOBIL OIL FRANCAISE	Commerce de gros, de détail, de desserte de carburants en magasin spécialisé (station service de toute capacité de stockage)	ABATTOIR (CHEMIN DE) TARBES	447 m

Repère	Nom	Activité des sites situés de 200m à 500m	Adresse	Distance (Environ)
A3	DUFFOUR ET IGON ETS / DEPOT ACETYLENE DISSOUS	Dépôt de liquides inflammables (D.L.I.)	ABATTOIRS (CHEMIN DES) TARBES	447 m
A3	ELECTRO-MECANIQUE DES PYRENEES (ATELIER) / ATELIER D'APAREILLAGE ELECTRIQUE D'INSTALLATION	Fabrication d'appareils d'éclairage électrique	ABATTOIR (BD DE) TARBES	447 m
A3	FERNANDEZ Marcel / DLI	Dépôt de liquides inflammables (D.L.I.)	TARBES	447 m
A3	FRANCAISE D'ASSAINISSEMENT ET DE COMPOSTAGE CIE SOFAC (STE) / USINE DE TRAITEMENT DES OM	Collecte et stockage des déchets non dangereux dont les ordures ménagères (décharge d'O.M. ; déchetterie)	ABATTOIR PROLONGE (CHEMIN DE L') TARBES	447 m
A3	L'ECONOMIQUE (1929, STE) STANDARD FRANCAISE DES PETROLE STE, FENAILLE ET DESPAUX (1902) DLI	Dépôt de liquides inflammables (D.L.I.)	ABATTOIR (CHEMIN DE L') TARBES	447 m
A3	MOBIL OIL FRANCAISE (1955) , SOCONY VACUUM (1925) , COMPAGNIE INDUSTRIELLE DES PETROLES / DESSERTTE DE CARBURANT	Commerce de gros, de détail, de desserte de carburants en magasin spécialisé (station service de toute capacité de stockage), Dépôt de liquides inflammables (D.L.I.), Dépôt de liquides inflammables (D.L.I.)	ABATTOIR (CHEMIN DE) TARBES	447 m
A3	POMPES FUNEBRES / MENUISERIE, GARAGE, DEPOT	Garages, ateliers, mécanique et soudure	ABATTOIR (CHEMIN DE) TARBES	447 m
E5	SENLANNE ET POQUE / LIVRAISON CARBURANTS	Dépôt de liquides inflammables (D.L.I.)	MARECHAL JOFFRE (AV) N°17 TARBES	459 m
E5	BOR / FABRIQUE DE CONSERVES	Fabrication d'autres ouvrages en métaux (emballages métalliques, boulons, articles ménagers, chaînes, ressorts, ...)	ABADIE (RUE) TARBES	467 m
B1	DEJONGH / STATION SERVICE + GARAGE	Garages, ateliers, mécanique et soudure, Commerce de gros, de détail, de desserte de carburants en magasin spécialisé (station service de toute capacité de stockage)	MAQUIS DE SOMBRUN (AV) N°55 TARBES	475 m
E3	CIVILE IMMOBILIERE GRAND PONT STE / TRANSFORMATEUR	Transformateur (PCB, pyralène, ...)	PASTEUR (RUE) TARBES	490 m
E5	SALT / GARAGE	Garages, ateliers, mécanique et soudure	ABADIE (RUE) N°4 TARBES	493 m

Nom	Activité des sites non localisés	Adresse
EDF GDF / USINE A GAZ CENTRE EDF GDF SERVICES	Production et distribution de combustibles gazeux (usine à gaz)	LOUBET (AV) TARBES
FORGES ET ATELIERS DE L'ADOUR (STE) / REPARATION DE MACHINES ET WAGONS GACHE Ancienne usine	Fabrication de machines agricoles et forestières (tracteurs... ) et réparation	TARBES
ABADIE Gabriel (ENTREPRISE) / TEINTURERIE	Blanchisserie-teinturerie (gros, ou détail lorsque les pressings de quartier sont retenus par le Comité de pilotage de l'IHR) ; blanchissement et traitement des pailles, fibres textiles, chiffons	ORIENT (RUE DE L') TARBES
MONTEAN Pierre (ENTREPRISE) / TEINTURERIE	Blanchisserie-teinturerie (gros, ou détail lorsque les pressings de quartier sont retenus par le Comité de pilotage de l'IHR) ; blanchissement et traitement des pailles, fibres textiles, chiffons	ORIENT (RUE DE) N°6 TARBES
EMBRUN François (ENTREPRISE) / FQUE ALLUMETTES CHIMIQUES	Fabrication de produits explosifs et inflammables (allumettes, feux d'artifice, poudre,...)	ADOUR (QUARTIER DE L') TARBES
ROCH Martin (ENTREPRISE) / FQUE ALLUMETTES CHIMIQUES	Fabrication de produits explosifs et inflammables (allumettes, feux d'artifice, poudre,...)	BOSC (RUE) N°17 TARBES
VILLENEUVE Louis (ENTREPRISE) / FONDERIE DE CLOCHES	Fonderie	PAPETERIE (RUE DE LA) TARBES
DARMAGNAC Jean (ENTREPRISE) / FONDERIE DE CUIVRE ET D'ETAIN POUR LA FABRICATION DE BRONZE	Fonderie	GESTAS (QUARTIER) TARBES
LABURRY Antoine (ENTREPRISE) / FQUE ALUMETTES	Fabrication et trituration du soufre ; fabrication de mèches souffrées	TARBES
LAFFOURCADE (ENTREPRISE) / SERRURERIE	Fabrication de machines agricoles et forestières (tracteurs... ) et réparation	ORIENT (RUE DE L') TARBES
SABATHIE CASTETS TONON / TANNERIE	Apprêt et tannage des cuirs ; préparation et teinture des fourrures et cuirs (tannerie, mégisserie, corroierie, peaux vertes ou bleues)	FROGE ANSELME (RUE) TARBES
DUPONT M.M / PAPETERIE	Fabrication de pâte à papier, de papier et de carton	ORIENT (RUE DE L') TARBES
ATELIER DE CONSTRUCTION DE L'ARTILLERIE	Fabrication d'armes et de munitions, Fabrication de produits explosifs et inflammables (allumettes, feux d'artifice, poudre,...)	TARBES
PICASSE / DLI	Dépôt de liquides inflammables (D.L.I.)	TARBES
GENERALE DES HUILES ET DE PETROLE (STE)	Dépôt de liquides inflammables (D.L.I.)	TARBES
POUEY Bernard (ENTREPRISE) / TANNERIE	Apprêt et tannage des cuirs ; préparation et teinture des fourrures et cuirs (tannerie, mégisserie, corroierie, peaux vertes ou bleues)	ACQUEREURS (RUE DES) TARBES
MOTHE Jean (ENTREPRISE) / TANNERIE CORROIERE	Apprêt et tannage des cuirs ; préparation et teinture des fourrures et cuirs (tannerie, mégisserie, corroierie, peaux vertes ou bleues)	FOIRAIL (IMPASSE DU) TARBES

Nom	Activité des sites non localisés	Adresse
TAPIE Jean-Marie (ENTREPRISE) / TANNERIE CORROIERIE	Apprêt et tannage des cuirs ; préparation et teinture des fourrures et cuirs (tannerie, mégisserie, corroierie, peaux vertes ou bleues)	FOIRAIL (IMPASSE DU) TARBES
DEBAT Jean-Marie (ENTREPRISE) / TANNERIE CORROIERIE	Apprêt et tannage des cuirs ; préparation et teinture des fourrures et cuirs (tannerie, mégisserie, corroierie, peaux vertes ou bleues)	JARDINS (RUE DES) N°12 (AD65; 5M164) OU N° 10 ? (AD65; 5M78) TARBES
LAYRISSÉ Jean (ENTREPRISE) / TANNEUR	Apprêt et tannage des cuirs ; préparation et teinture des fourrures et cuirs (tannerie, mégisserie, corroierie, peaux vertes ou bleues)	A COQUEREURS (RUE DES) TARBES
VERGEZ (ENTREPRISE) / TANNERIE CORROIERIE	Apprêt et tannage des cuirs ; préparation et teinture des fourrures et cuirs (tannerie, mégisserie, corroierie, peaux vertes ou bleues)	FOIRAIL (IMPASSE DU) TARBES
LY ONNAISE DES EAUX ET DE L'ECLAIRAGE (SA) / FQUE DE GAZ	Production et distribution de combustibles gazeux (usine à gaz)	TARBES
MERVILLE ET FILS / STEP	Collecte et traitement des eaux usées (station d'épuration)	TARBES
FABRIQUE DE MATERIEL DE FORAGE	Fabrication d'autres machines-outils (à préciser)	TARBES
ESSO SERVICE BIGOURDAN / STATION SERVICE	Commerce de gros, de détail, de desserte de carburants en magasin spécialisé (station service de toute capacité de stockage)	LOURDES (RTE DE) N°52 TARBES
STATION SERCO / STATION SERVICE	Commerce de gros, de détail, de desserte de carburants en magasin spécialisé (station service de toute capacité de stockage)	LOURDES (RTE DE) TARBES
GELE Pierre / DLI + GARAGE	Commerce de gros, de détail, de desserte de carburants en magasin spécialisé (station service de toute capacité de stockage), Garages, ateliers, mécanique et soudure	LOURDES (RTE DE) TARBES
NOGUES Pierre / ATELIER CARROSSERIE ET PEINTURE AU PISTOLET	Carrosserie, atelier d'application de peinture sur métaux, PVC, résines, platiqes (toutes pièces de carénage, internes ou externes, pour véhicules...)	DUBERN LOT N°2 (LOTISSEMENT) TARBES
MOBIL OIL FRANCAISE (STE) / DESSERTÉ CARBURANT	Commerce de gros, de détail, de desserte de carburants en magasin spécialisé (station service de toute capacité de stockage)	LOURDES (RTE DE) TARBES
MICHEL Pierre / DESSERTÉ CARBURANTS	Commerce de gros, de détail, de desserte de carburants en magasin spécialisé (station service de toute capacité de stockage)	LOURDES (RTE DE) N°75 TARBES
SALUBRITE TARBAISE / STE DE VIDANGES	Dépôt d'immondices, dépotoir à vidanges (ancienne appellation des déchets ménagers avant 1945)	TARBES
COMMUNE DE TARBES / STEP	Collecte et traitement des eaux usées (station d'épuration)	TARBES
ROS Roger / DLI	Dépôt de liquides inflammables (D.L.I.)	LOTISSEMENT LA GAROUNERE RN 117 TARBES
GA TEF / MERLIN PRESSING CREATIONS	Blanchisserie-teinturerie (gros, ou détail lorsque les pressings de quartier sont retenus par le Comité de pilotage de l'IHR) ; blanchissement et traitement des pailles, fibres textiles, chiffons	TARBES
CALAS / DEPOT DE PRODUITS AGROPHARMA CEUTIQUES	Activités de soutien à l'agriculture et traitement primaire des récoltes (coopérative agricole, entrepôt de produits agricoles stockage de phytosanitaires, pesticides, ...), Stockage de produits chimiques (minéraux, organiques, notamment ceux qui ne sont pas associés à leur fabrication, ...)	TARBES
GRAND GARAGE F. COLLONGUES (1956) , MANOL (1928) / GARAGE ET DLI ESSO SERVICE	Dépôt de liquides inflammables (D.L.I.), Garages, ateliers, mécanique et soudure	LEFRANC (RUE) N°23 TARBES
LAFARGE (2, 1937), HARITCALDE CR. CLAUZIER (1, 1936) / FABRIQUE DE COLLE FORTE	Fabrication et/ou stockage de colles, gélatines, résines synthétiques, gomme, mastic,	TARBES
COOPERATIVE LAITIERE (UNION) / DLI	Dépôt de liquides inflammables (D.L.I.)	TARBES
PORTAL Louis / ATS TARBES	Utilisation de sources radioactives et stockage de substances radioactives (solides, liquides ou gazeuses)	TARBES
LA CLERGUE Denise / LAVERIE AUTOMATIQUE	Blanchisserie-teinturerie (gros, ou détail lorsque les pressings de quartier sont retenus par le Comité de pilotage de l'IHR) ; blanchissement et traitement des pailles, fibres textiles, chiffons	TARBES
LECLERC / CARROSSERIE AUTO	Garages, ateliers, mécanique et soudure	LOURDES (RTE DE) N°98 TARBES
LEGATHE ETS / GARAGE VEHICULES AUTO, DLI	Garages, ateliers, mécanique et soudure	TARBES
LESCURE Jean / PRESSING AUTOMATIQUE	Collecte et traitement des eaux usées (station d'épuration)	TARBES
BOUISSON / TRANSPORTS	Dépôt de liquides inflammables (D.L.I.)	LA CAUSSADE (CHEMIN) TARBES
REVOT Artagnac / GARAGISTE	Garages, ateliers, mécanique et soudure	TARBES
LACAZE René / STATION DE LAVAGE DE LINGE	Blanchisserie-teinturerie (gros, ou détail lorsque les pressings de quartier sont retenus par le Comité de pilotage de l'IHR) ; blanchissement et traitement des pailles, fibres textiles, chiffons	TARBES
CANTET R. / STATION SERVICE STATION SHELL BERRE	Commerce de gros, de détail, de desserte de carburants en magasin spécialisé (station service de toute capacité de stockage)	TARBES
ELAN, ANTAR-FERRATO Dominique / STATION SERVICE ANTAR	Commerce de gros, de détail, de desserte de carburants en magasin spécialisé (station service de toute capacité de stockage)	LOURDES (RTE DE) N°10 TARBES
A TELIER DE FULMINA TERIE / EXPLOSIFS	Fabrication de produits explosifs et inflammables (allumettes, feux d'artifice, poudre,...)	TARBES
LABAGNIERE / ATELIER RADIO-ELECTRIQUE	Fabrication de produits électroniques grand public, d'appareils de réception, enregistrement ou reproduction du son et de l'image (T.V., hi-fi, caméra, ...)	TARBES
ARNAUDY Pierre / REPRESENTANT	Commerce de gros, de détail, de desserte de carburants en magasin spécialisé (station service de toute capacité de stockage)	TARBES
FAP / MATERIEL DE FORAGE FAP	Fabrication d'autres machines d'usage général (pompe, moteur, turbine, compresseur, robinets, organe mécanique de transmission)	TARBES
SELOXY DE / USINE DE SULFATE DE CUIVRE	Fabrication et/ou stockage de pesticides et d'autres produits agrochimiques (phytosanitaires, fongicides, insecticides, ...)	TARBES
PERFECT / PRESSING	Blanchisserie-teinturerie (gros, ou détail lorsque les pressings de quartier sont retenus par le Comité de pilotage de l'IHR) ; blanchissement et traitement des pailles, fibres textiles, chiffons	RÉPUBLIQUE (RUE DE LA) N°21 TARBES

Nom	Activité des sites non localisés	Adresse
POSTES ET TELECOMMUNICATIONS / DEPOT D'EXPLOSIFS	Stockage de produits chimiques (minéraux, organiques, notamment ceux qui ne sont pas associés à leur fabrication, ...)	TARBES
PTT / DEPOT D'EXPLOSIFS	Stockage de produits chimiques (minéraux, organiques, notamment ceux qui ne sont pas associés à leur fabrication, ...)	TARBES
ARSENAL (ATELIER DE CONSTRUCTION) / OBUSSERIE	Fabrication d'armes et de munitions	TARBES
BANQUE NATIONALE DE PARIS (BNP) / TRANSFORMATEUR PCB AU PYRALÈNE	Transformateur (PCB, pyralène, ...)	TARBES
CITE ADMINISTRATIVE REFFYE / TRANSFORMATEUR	Transformateur (PCB, pyralène, ...)	TARBES
COURTY (CLINIQUE) / TRANSFORMATEUR	Transformateur (PCB, pyralène, ...)	TARBES
DEJEAN CHRISTINE / PRESSING	Blanchisserie-teinturerie (gros, ou détail lorsque les pressings de quartier sont retenus par le Comité de pilotage de l'IHR) ; blanchissement et traitement des pailles, fibres textiles, chiffons	TARBES
DIRECTION DEPARTEMENTALE DES POSTES (DDP) / TRANSFORMATEUR PCB AU PYRALÈNE	Transformateur (PCB, pyralène, ...)	TARBES
FEDERATION DEPARTEMENTALE ET TRAVAUX PUBLICS (FD) / TRANSFORMATEUR PCB AU PYRALÈNE	Transformateur (PCB, pyralène, ...)	TARBES
GAMBETTA PRESSING M. SEGUIER (SARL) / PRESSING	Blanchisserie-teinturerie (gros, ou détail lorsque les pressings de quartier sont retenus par le Comité de pilotage de l'IHR) ; blanchissement et traitement des pailles, fibres textiles, chiffons	TARBES
GEDIAL DOUX SA / ATELIER CHARGES D'ACCUMULATEURS	Fabrication, réparation et recharge de piles et d'accumulateurs électriques	TARBES
JEJIC CHRISTIAN / ATELIER ENTRETIEN ET REPARATIONS MECANIQUES	Garages, ateliers, mécanique et soudure	TARBES
LAFFAYE MICHEL / PRESSING	Blanchisserie-teinturerie (gros, ou détail lorsque les pressings de quartier sont retenus par le Comité de pilotage de l'IHR) ; blanchissement et traitement des pailles, fibres textiles, chiffons	TARBES
LAPIERRE MARC / DLI	Dépôt de liquides inflammables (D.L.I.)	TARBES
URSSAF / TRANSFORMATEUR	Transformateur (PCB, pyralène, ...)	TARBES
ECOLE SENDERE / TRANSFORMATEURS	Transformateur (PCB, pyralène, ...)	TARBES
MILLAT ELISE / LAVERIE-PRESSING	Blanchisserie-teinturerie (gros, ou détail lorsque les pressings de quartier sont retenus par le Comité de pilotage de l'IHR) ; blanchissement et traitement des pailles, fibres textiles, chiffons	TARBES
MULTISERVICES SARL / TEINTURERIE BLANCHISSERIE	Blanchisserie-teinturerie (gros, ou détail lorsque les pressings de quartier sont retenus par le Comité de pilotage de l'IHR) ; blanchissement et traitement des pailles, fibres textiles, chiffons	TARBES
POSTE DE BASTILLAC (EDF) / CONDENSATEURS USINE DE BASTILLAC	Transformateur (PCB, pyralène, ...)	TARBES
ST FRAI (MAISON) / TRANSFORMATEUR	Transformateur (PCB, pyralène, ...)	TARBES
TOOL HUGUES (STE) / ATELIER TRAITEMENT DE SURFACE	Traitement et revêtement des métaux (traitement de surface, sablage et métallisation, traitement électrolytique, application de vernis et peintures)	TARBES
USINE ELECTRIQUE BASTILLAC (EDF)	Transformateur (PCB, pyralène, ...)	TARBES
COMBUSTIBLES ET CARBURANTS DE L'OUEST (STE) / STATION SERVICE	Commerce de gros, de détail, de desserte de carburants en magasin spécialisé (station service de toute capacité de stockage)	TARBES
CHAMBRE DE COMMERCE ET D'INDUSTRIE (C. C. I.) / TRANSFORMATEUR ELECTRIQUE AU PYRALÈNE	Transformateur (PCB, pyralène, ...)	TARBES
ECOLE MARCEL PAGNOL / TRANSFORMATEURS	Transformateur (PCB, pyralène, ...)	TARBES
MAIRIE STADE/ TRANSFORMATEURS	Transformateur (PCB, pyralène, ...)	TARBES
STE PYRENEES AUTOMOBILES / GARAGE	Garages, ateliers, mécanique et soudure	TARBES
CAZENAVE-VERGEZ (Mme) / pressing	Blanchisserie-teinturerie (gros, ou détail lorsque les pressings de quartier sont retenus par le Comité de pilotage de l'IHR) ; blanchissement et traitement des pailles, fibres textiles, chiffons	TARBES
DDE / ATELIER DE MECANIQUE	Garages, ateliers, mécanique et soudure	TARBES
COMMUNE DE TARBES / DECHARGE SAUVAGE	Collecte et stockage des déchets non dangereux dont les ordures ménagères (décharge d'O.M. ; déchetterie)	TARBES
FAGET-PYRENEES CAOUTEL / DLI	Commerce de gros, de détail, de desserte de carburants en magasin spécialisé (station service de toute capacité de stockage)	TARBES
OMMA / DLI	Commerce de gros, de détail, de desserte de carburants en magasin spécialisé (station service de toute capacité de stockage)	TARBES
RUILLIER / DLI	Commerce de gros, de détail, de desserte de carburants en magasin spécialisé (station service de toute capacité de stockage)	TARBES
PELISSIER / DLI	Commerce de gros, de détail, de desserte de carburants en magasin spécialisé (station service de toute capacité de stockage)	TARBES
ATHALDE / DLI	Commerce de gros, de détail, de desserte de carburants en magasin spécialisé (station service de toute capacité de stockage)	TARBES
GIRAUX / DLI	Commerce de gros, de détail, de desserte de carburants en magasin spécialisé (station service de toute capacité de stockage)	TARBES
MASCAROS (VVE) / DLI	Commerce de gros, de détail, de desserte de carburants en magasin spécialisé (station service de toute capacité de stockage)	TARBES
DAMIENS COOPERATION / DLI	Commerce de gros, de détail, de desserte de carburants en magasin spécialisé (station service de toute capacité de stockage)	TARBES

Nom	Activité des sites non localisés	Adresse
CARRIE / DLI	Commerce de gros, de détail, de desserte de carburants en magasin spécialisé (station service de toute capacité de stockage)	TARBES
ESSO STANDARD / DLI	Dépôt de liquides inflammables (D.L.I.)	TARBES

## Installations Classées pour la Protection de l'Environnement (ICPE)\*



<b>Réalisé en ligne** par</b>	Media Immo
<b>Pour le compte de</b>	CECA Diagnostics Immobiliers
<b>Numéro de dossier</b>	2019/11/14-02107D
<b>Date de réalisation</b>	15/11/2019
<b>Localisation du bien</b>	5 AVENUE DE LA LIBERATION 65000 TARBES
<b>Section cadastrale</b>	AN 58
<b>Altitude</b>	302.02m
<b>Données GPS</b>	Latitude 43.242133 - Longitude 0.067269
<b>Désignation du vendeur</b>	SCI BELLEVUE
<b>Désignation de l'acquéreur</b>	

### RÉFÉRENCES

Seules sont concernées les ICPE suivies par les DREAL (Directions régionales de l'environnement, de l'aménagement et du logement) pour la majorité des établissements industriels et les DD(CS)PP (Directions départementales (de la cohésion sociale et) de la protection des populations) pour les établissements agricoles, les abattoirs et les équarrissages et certaines autres activités agroalimentaires, avec distinction en attribut du type d'ICPE (SEVESO, IPPC, Silo, Carrière, Autres), de l'activité principale et des rubriques de la nomenclature des installations classées pour lesquelles l'établissement industriel est autorisé.

### GÉNÉALOGIE

Cette base contient les installations soumises à autorisation ou à enregistrement (en construction, en fonctionnement ou en cessation d'activité). Les données proviennent d'une extraction de la base de données fournie par le Ministère de l'écologie, du développement durable et de l'énergie (MEDDE) et la géolocalisation est effectuée sur la base des coordonnées Lambert indiquées dans l'extraction.

### QUALITÉ DES DONNÉES

Le niveau de précision de la localisation indiqué en attribut pour chaque ICPE est variable ; Elles peuvent être localisées au Centre de la commune concernée, à l'adresse postale, à leurs coordonnées précises ou leur valeur initiale.

**\* Ce présent document n'a pour but que de communiquer, A TITRE INFORMATIF, à les informations rendues publiques par l'Etat.**

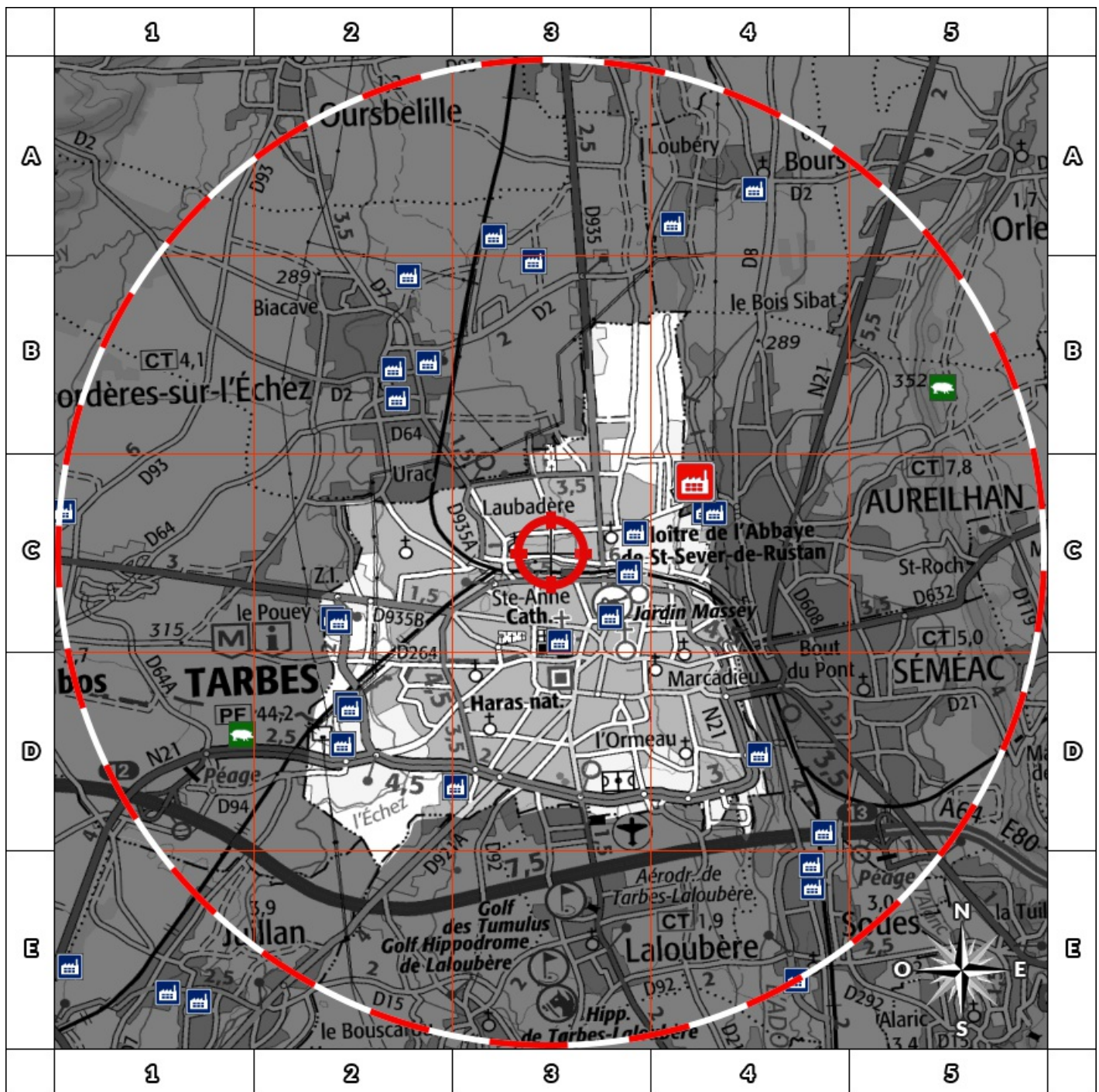
**\*\* Media Immo réalise, sous sa seule responsabilité, l'ICPE du client. Ceci sous couvert que les informations de localisation du bien transmises par le client soient exactes et que les informations obtenues sur les bases de données soient à jour.**

### SOMMAIRE

Synthèse des Installations Classées pour la Protection de l'Environnement  
Cartographie des ICPE  
Inventaire des ICPE

## Cartographie des ICPE

Commune de **TARBES**













- |                     |                             |
|---------------------|-----------------------------|
| Usine Seveso        | Elevage de porc             |
| Usine non Seveso    | Elevage de bovin            |
| Carrière            | Elevage de volaille         |
| Emplacement du bien | Zone de 500m autour du bien |

Retrouvez sur cette cartographie un inventaire des Installations Classées pour le Protection de l'Environnement situées à moins de 5000m du bien représentées par les pictos et .

Chacun de ces pictos est détaillé sur la page suivante grâce à sa lettre et son numéro (A2, B4, ...) qui vous aideront à vous repérer sur la carte.

## Inventaire des ICPE

### Commune de **TARBES**

Repère	Situation	Nom	Adresse	Etat d'activité Régime	Seveso Priorité Nationale
<b>ICPE situées à moins de 5000m du bien</b>					
	Coordonnées Précises	Centre Hospitalier de Bigorre	Boulevard de Lattre de Tassigny BP 1130 65000 TARBES	En fonctionnement	Non Seveso
				Enregistrement	NON
	Centre de la commune	SA DECOUPE DE L'ADOUR	ZA Bastillac Nord 65000 TARBES	En fonctionnement	Non Seveso
				Autorisation	NON
	Valeur Initiale	GRISENTI Christian	ZI de la Garouillère Route de Pau 65000 TARBES	En cessation d'activité	Non Seveso
				Autorisation	NON
	Valeur Initiale	BARRERE Garage SARL	ZI de Bastillac Sud 65000 TARBES	En fonctionnement	Non Seveso
				Autorisation	NON
	Valeur Initiale	EMULSIONS DES PYRENEES	Zone Artisanale de Bastillac-Sud 65000 TARBES	En fonctionnement	Non Seveso
				Autorisation	NON
	Valeur Initiale	SOGEAT (Sté Gestion Abattoir de Tarbes)	ZA de Bastillac 65000 TARBES	En fonctionnement	Non Seveso
				Autorisation	NON
	Coordonnées Précises	VALLOUREC DRILLING France	Avenue des tilleuls 65000 TARBES	En fonctionnement	Non Seveso
				Autorisation	NON
	Valeur Initiale	ARCADIE SUD OUEST	ZA BASTILLAC 65000 TARBES	En fonctionnement	Non Seveso
				Enregistrement	NON
	Valeur Initiale	SICA PYRENEENNE DE BETAAIL ET VIANDE	ZA BASTILLAC 65000 TARBES	En fonctionnement	Non Seveso
				Enregistrement	NON
	Valeur Initiale	HUGUES TOOL SAF	Allée des forges 65000 TARBES	En cessation d'activité	Non Seveso
				INCONNU	NON
	Valeur Initiale	VEOLIA PRORETE MIDI-PYRENEES	ZI la Garouillère 46 rue de la garouillère 65000 TARBES	En fonctionnement	Non Seveso
				Autorisation	NON
	Coordonnées Précises	NEXTER MUNITIONS SA	13 bis, Chemin des Poudrières BP 1446 65000 TARBES	En fonctionnement	Seveso Seuil Haut
				Autorisation avec servitudes	OUI

Nom	Adresse	Etat d'activité Régime	Seveso Priorité Nationale
<b>ICPE situées à plus de 5000m du bien</b>			
Aucun ICPE à plus de 5000m du bien sur la commune TARBES			




**SUD DIAGNOSTIC BATIMENT**

Gaz, DPE, Amiante, DTA, Plomb, Sécurité électrique, Termite, Mesurage Loi Carrez, Prêt à Taux Zéro

**Diagnostic de performance énergétique**

Une information au service de la lutte contre l'effet de serre

(6.3.a bis) bureaux, services administratifs, enseignement

N° : ..... 2019/11/14-02107D Valable jusqu'au : ..... 13/11/2029 Le cas échéant, nature de l'ERP : J: Structures d'accueil pour personnes âgées ou personnes handicapées Année de construction : .. 1948 - 1974	Date (visite) : ..... 14/11/2019 Diagnostiqueur : .DULIN Christian Signature : 
--	---

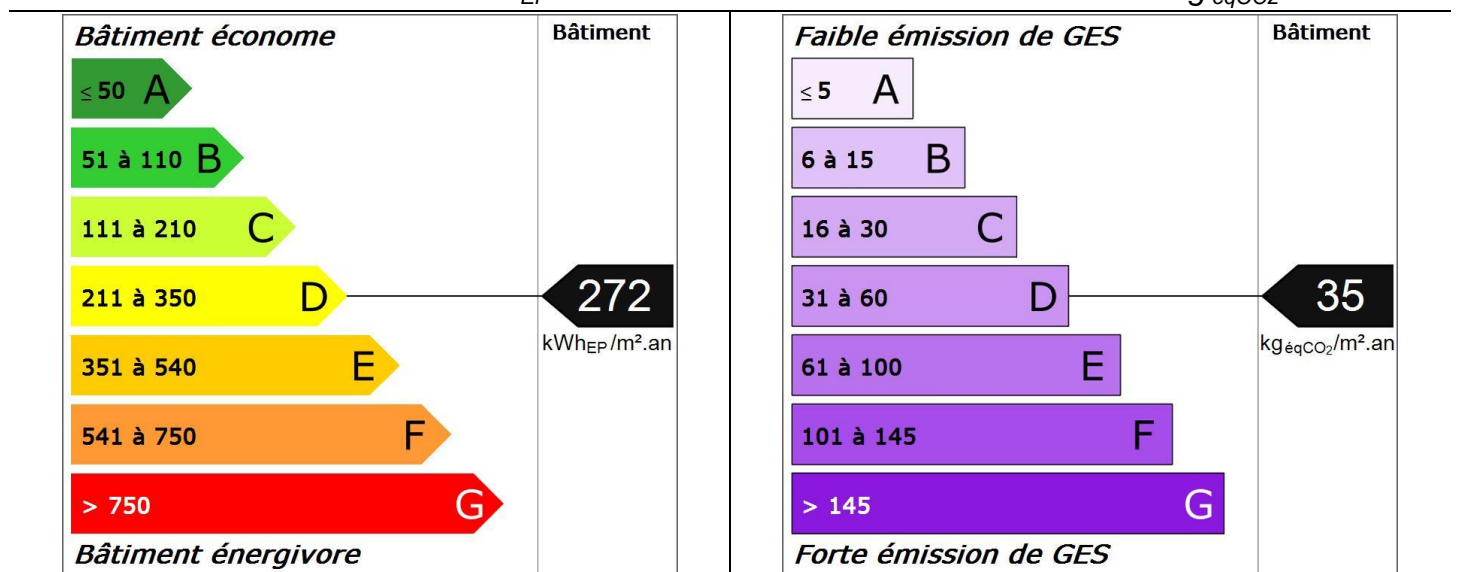
Adresse : ..... 5 AVENUE DE LA LIBERATION 65000 TARBES	
<input checked="" type="checkbox"/> Bâtiment entier <input type="checkbox"/> Partie de bâtiment (à préciser)	
S <sub>th</sub> : 144 m <sup>2</sup>	
<b>Propriétaire :</b> Nom : ..... SCI BELLEVUE Adresse : ..... 6 rue claude bernard 65000 TARBES	<b>Gestionnaire (s'il y a lieu) :</b> Nom : ..... Adresse : .....

**Consommations annuelles d'énergie**

Période des relevés de consommations considérée : 2018

	Consommations en énergies finales	Consommations en énergie primaire	Frais annuels d'énergie
	détail par énergie en kWh <sub>EF</sub>	détail par énergie en kWh <sub>EP</sub>	
<b>Bois, biomasse</b>	-	-	-
<b>Électricité</b>	Electricité : 7 700 kWh <sub>EF</sub>	19 866 kWh <sub>EP</sub>	1 064 €
<b>Gaz</b>	Gaz Naturel : 19 372 kWh <sub>EF</sub>	19 372 kWh <sub>EP</sub>	1 133 €
<b>Autres énergies</b>	-	-	-
<b>Production d'électricité à demeure</b>	-	-	-
<b>Abonnements</b>			327 €
<b>TOTAL</b>		39 238 kWh <sub>EP</sub>	2 524 €

<b>Consommations énergétiques</b> (en énergie primaire) pour le chauffage, la production d'eau chaude sanitaire, le refroidissement, l'éclairage et les autres usages, déduction faite de la production d'électricité à demeure	<b>Émissions de gaz à effet de serre</b> (GES) pour le chauffage, la production d'eau chaude sanitaire et le refroidissement, l'éclairage et les autres usages
---	--

Consommation estimée : 272 kWh<sub>EP</sub>/m<sup>2</sup>.anEstimation des émissions : 35 kg<sub>éqCO<sub>2</sub></sub>/m<sup>2</sup>.an

# Diagnostic de performance énergétique

(6.3.a bis)

## Descriptif du bâtiment (ou de la partie de bâtiment) et de ses équipements

Bâtiment	Chauffage et refroidissement	Eau chaude sanitaire, ventilation, éclairage
<b>Murs :</b> Bloc béton plein d'épaisseur 30 cm non isolé donnant sur l'extérieur Mur double avec lame d'air d'épaisseur 30 cm donnant sur l'extérieur avec isolation intérieure Bloc béton creux d'épaisseur 20 cm ou moins non isolé donnant sur d'autres dépendances	<b>Système de chauffage :</b> Panneaux rayonnants NFC (système individuel)  Chaudière individuelle Gaz Naturel installée après 2000 avec programmeur Emetteurs: Radiateurs	<b>Système de production d'ECS :</b> Combiné au système: Chaudière individuelle Gaz Naturel installée après 2000 avec programmeur ECS électrique instantanée (système individuel)
<b>Toiture :</b> Plafond dalles donnant sur un comble faiblement ventilé avec isolation intérieure (2 cm)		<b>Système d'éclairage :</b> Néant
<b>Menuiseries ou parois vitrées :</b> Porte(s) métal avec vitrage simple Porte(s) pvc avec 30-60% de vitrage simple Porte(s) métal opaque pleine Fenêtres battantes PVC double vitrage Fenêtres fixes métal sans rupture de ponts thermiques simple vitrage Portes-fenêtres battantes avec soubassement PVC double vitrage	<b>Système de refroidissement :</b> Pompe à chaleur air/eau	<b>Système de ventilation :</b> VMC SF Auto réglable après 82
<b>Plancher bas :</b> Dalle béton non isolée donnant sur un terre-plein	<b>Rapport d'entretien ou d'inspection des chaudières joint :</b> Néant	
<b>Nombre d'occupants :</b> Néant	<b>Autres équipements consommant de l'énergie :</b> Néant	

### Énergies renouvelables

Quantité d'énergie d'origine renouvelable : 0 kWh<sub>EP</sub>/m<sup>2</sup>.an

Type d'équipements présents utilisant des énergies renouvelables : Néant

### Pourquoi un diagnostic

- Pour informer le futur locataire ou acheteur ;
- Pour comparer différents locaux entre eux ;
- Pour inciter à effectuer des travaux d'économie d'énergie et contribuer à la réduction des émissions de gaz à effet de serre.

### Factures et performance énergétique

La consommation est estimée sur la base de factures d'énergie et des relevés de compteurs d'énergie. La consommation ci-dessus traduit un niveau de consommation constaté. Ces niveaux de consommations peuvent varier de manière importante suivant la qualité du bâtiment, les équipements installés et le mode de gestion et d'utilisation adoptés sur la période de mesure.

### Énergie finale et énergie primaire

L'énergie finale est l'énergie utilisée dans le bâtiment (gaz, électricité, fioul domestique, bois, etc.). Pour en disposer, il aura fallu les extraire, les distribuer, les stocker, les produire, et donc dépenser plus d'énergie que celle utilisée en bout de course.

L'énergie primaire est le total de toutes ces énergies consommées.

### Constitution de l'étiquette énergie

La consommation d'énergie indiquée sur l'étiquette énergie est le résultat de la conversion en énergie primaire des consommations d'énergie du bien indiquée.

### Énergies renouvelables

Elles figurent sur cette page de manière séparée. Seules sont estimées les quantités d'énergie renouvelable produite par les équipements installés à demeure (sur le bâtiment ou à proximité immédiate).

### Commentaires:

Néant

# Diagnostic de performance énergétique

(6.3.a bis)

## Conseils pour un bon usage

La gestion des intermittences constitue un enjeu capital dans ce bâtiment : les principaux conseils portent sur la gestion des interruptions ou des ralentis des systèmes pour tous les usages (chauffage, ventilation, climatisation, éclairage ou autres).

### Gestionnaire énergie

- Mettre en place une planification énergétique adaptée à l'établissement.

### Chauffage

- Vérifier la programmation hebdomadaire jour/nuit et celle du week-end.
- Vérifier la température intérieure de consigne en période d'occupation et en période d'inoccupation.
- Réguler les pompes de circulation de chauffage: asservissement à la régulation du chauffage, arrêt en dehors des relances.

### Ventilation

- Si le bâtiment possède une ventilation mécanique, la programmer de manière à l'arrêter ou la ralentir en période d'inoccupation.

### Eau chaude sanitaire

- Arrêter les chauffe eau pendant les périodes d'inoccupation.
- Changer la robinetterie traditionnelle au profit de mitigeurs.

### Confort d'été

- Installer des occultations mobiles sur les fenêtres ou les parois vitrées s'il n'en existe pas.

### Éclairage

- Profiter au maximum de l'éclairage naturel. Éviter d'installer les salles de réunion en second jour ou dans des locaux sans fenêtre.
- Remplacer les lampes à incandescence par des lampes basse consommation.
- Installer des minuteurs et/ou des détecteurs de présence, notamment dans les circulations et les sanitaires.
- Optimiser le pilotage de l'éclairage avec par exemple une extinction automatique des locaux la nuit avec possibilité de relance.

### Bureautique

- Opter pour la mise en veille automatique des écrans d'ordinateurs et pour le mode économie d'énergie des écrans lors d'une inactivité prolongée (extinction de l'écran et non écran de veille).
- Veiller à l'extinction totale des appareils de bureautique (imprimantes, photocopieurs) en période de non utilisation (la nuit par exemple) ; ils consomment beaucoup d'électricité en mode veille.
- Opter pour le regroupement des moyens d'impression (imprimantes centralisées par étage); les petites imprimantes individuelles sont très consommatrices.

### Sensibilisation des occupants et du personnel

- Sensibiliser le personnel à la détection de fuites d'eau afin de les signaler rapidement.
- Veiller au nettoyage régulier des lampes et des luminaires, et à leur remplacement en cas de dysfonctionnement.
- Veiller à éteindre l'éclairage dans les pièces inoccupées, ainsi que le midi et le soir en quittant les locaux.
- Sensibiliser les utilisateurs de petit électroménager: extinction des appareils après usage (bouilloires, cafetières), dégivrage régulier des frigos, priorité aux appareils de classe A ou supérieure.
- En été, utiliser les occultations (stores, volets) pour limiter les apports solaires dans les bureaux ou les salles de classe.

### Compléments

Néant

# Diagnostic de performance énergétique

(6.3.a bis)

## Recommandations d'amélioration énergétique

Sont présentées dans le tableau suivant quelques mesures visant à réduire vos consommations d'énergie du bâtiment ou de la partie du bâtiment.

Mesures d'amélioration	Commentaires
	Il n'a pas été mis en évidence d'amélioration permettant d'augmenter la performance énergétique du bien avec une rentabilité intéressante.

## Commentaires

Néant

**Références réglementaires et logiciel utilisés :** Article L134-4-2 du CCH et décret n° 2011-807 du 5 juillet 2011 relatif à la transmission des diagnostics de performance énergétique à l'Agence de l'environnement et de la maîtrise de l'énergie, arrêté du 27 janvier 2012 relatif à l'utilisation réglementaire des logiciels pour l'élaboration des diagnostics de performance énergétique, arrêté du 1er décembre 2015, 22 mars 2017 décret 2006-1653, 2006-1114, 2008-1175 ; Ordonnance 2005-655 art L271-4 à 6 ; Loi 2004-1334 art L134-1 à 5 ; décret 2006-1147 art R.134-1 à 5 du CCH et loi grenelle 2 n°2010-786 du juillet 2010. Logiciel utilisé : LICIEL Diagnostics v4.

Les travaux sont à réaliser par un professionnel qualifié.

Pour plus d'informations :

[www.developpement-durable.gouv.fr](http://www.developpement-durable.gouv.fr), rubrique Performance énergétique  
[www.ademe.fr](http://www.ademe.fr)

*Nota :* Le présent rapport est établi par une personne dont les compétences sont certifiées par **LCC QUALIXPERT - 17 rue Borrel 81100 CASTRES (détail sur [www.cofrac.fr](http://www.cofrac.fr) programme n°4-4-11)**  
 Nom de l'opérateur : DULIN Christian, numéro de certification : C2371 obtenue le 29/01/2016

# SUD DIAGNOSTIC BATIMENT

Gaz, DPE, Amiante, DTA, Plomb, Sécurité électrique, Termite, Mesurage Loi Carrez, Prêt à Taux Zéro

ATTESTATION SUR L'HONNEUR réalisée pour le dossier n° **2019/11/14-02107D** relatif à l'immeuble bâti visité situé au : 5 AVENUE DE LA LIBERATION 65000 TARBES.

Je soussigné, **DULIN Christian**, technicien diagnostiqueur pour la société **CECA Diagnostics Immobiliers** atteste sur l'honneur être en situation régulière au regard de l'article L.271-6 du Code de la Construction, à savoir :


- Disposer des compétences requises pour effectuer les états, constats et diagnostics composant le dossier, ainsi qu'en atteste mes certifications de compétences :

Prestations	Nom du diagnostiqueur	Entreprise de certification	N° Certification	Echéance certif
Plomb	DULIN Christian	LCC QUALIXPERT	C2371	28/01/2021
DPE	DULIN Christian	LCC QUALIXPERT	C2371	28/01/2021
Electricité	DULIN Christian	LCC QUALIXPERT	C2371	29/11/2020
Termites	DULIN Christian	LCC QUALIXPERT	C2371	29/11/2020
Gaz	DULIN Christian	LCC QUALIXPERT	C2371	07/01/2021
Amiante	DULIN Christian	LCC QUALIXPERT	C2371	07/01/2021

- Avoir souscrit à une assurance (ALLIANZ n° 57218869 valable jusqu'au 30/10/2019) permettant de couvrir les conséquences d'un engagement de ma responsabilité en raison de mes interventions.
- N'avoir aucun lien de nature à porter atteinte à mon impartialité et à mon indépendance ni avec le propriétaire ou son mandataire, ni avec une entreprise pouvant réaliser des travaux sur les ouvrages, installations ou équipements pour lesquels il m'est demandé d'établir les états, constats et diagnostics composant le dossier.
- Disposer d'une organisation et des moyens (en matériel et en personnel) appropriés pour effectuer les états, constats et diagnostics composant le dossier.

Fait à **TARBES**, le **14/11/2019**

Signature de l'opérateur de diagnostics :



#### **Article L271-6 du Code de la Construction et de l'habitation**

« Les documents prévus aux 1° à 4° et au 6° de l'article L. 271-4 sont établis par une personne présentant des garanties de compétence et disposant d'une organisation et de moyens appropriés. Cette personne est tenue de souscrire une assurance permettant de couvrir les conséquences d'un engagement de sa responsabilité en raison de ses interventions. Elle ne doit avoir aucun lien de nature à porter atteinte à son impartialité et à son indépendance ni avec le propriétaire ou son mandataire qui fait appel à elle, ni avec une entreprise pouvant réaliser des travaux sur les ouvrages, installations ou équipements pour lesquels il lui est demandé d'établir l'un des documents mentionnés au premier alinéa. Un décret en Conseil d'Etat définit les conditions et modalités d'application du présent article. »

#### **Article L271-3 du Code de la Construction et de l'Habitation**

« Lorsque le propriétaire charge une personne d'établir un dossier de diagnostic technique, celle-ci lui remet un document par lequel elle atteste sur l'honneur qu'elle est en situation régulière au regard des articles L.271-6 et qu'elle dispose des moyens en matériel et en personnel nécessaires à l'établissement des états, constats et diagnostics composant le dossier. »

# Attestation d'Assurance Responsabilité Civile Activités de Services

La Compagnie Allianz I.A.R.D., dont le siège social est sis 1, Cours Michelet – CS 30051 – 92076 PARIS LA DEFENSE CEDEX atteste que :

SAS CECA DIAGNOSTICS IMMOBILIERS  
24 ROUTE DE TARBES  
65360 VIELLE ADOUR

Est titulaire d'un contrat Allianz Responsabilité Civile Activités de Services souscrit auprès d'elle sous le n° 57218869 qui a pris effet le 01/11/2016.

Ce contrat a pour objet de :

- satisfaire aux obligations édictées par l'ordonnance n° 2005 – 655 du 8 juin 2005 et son décret d'application n° 2006 - 1114 du 5 septembre 2006, codifié aux articles R 271- 1 à R 212- 4 et L 271- 4 à L 271-6 du Code de la construction et de l'habitation, ainsi que ses textes subséquents ;
- garantir l'Assuré contre les conséquences pécuniaires de la responsabilité civile professionnelle qu'il peut encourir à l'égard d'autrui du fait des activités, telles que déclarées aux Dispositions Particulières, à savoir :

Diagnosticur immobilier:

Diagnostics réglementaires liés à la vente ou location d'immeubles:

- Risques d'exposition au plomb,
- Repérage amiante avant vente,
- Dossier technique amiante,
- Présence de termites,
- Installation intérieure d'électricité,
- Installation intérieure de gaz,
- Diagnostic performance énergétique,
- Loi Carrez.

Autres diagnostics:

- Repérage amiante avant travaux ou démolition,
- Diagnostic "accessibilité handicapés",
- Sécurité piscine.

La présente attestation est valable, sous réserve du paiement des cotisations, du 01/11/2019 au 31/10/2020.

**Ce document, établi par Allianz IARD a pour objet d'attester l'existence d'un contrat. Il ne constitue pas une présomption d'application des garanties et ne peut engager Allianz IARD au-delà des conditions et limites du contrat auquel il se réfère. Les exceptions de garantie opposables au souscripteur le sont également aux bénéficiaires de l'indemnité (résiliation, nullité, règle proportionnelle, exclusions, déchéances...).**

**Toute adjonction autre que le cachet et signature du représentant de la Société est réputée non écrite.**

Etablie à Lyon, le 28 octobre 2019

Pour Allianz,  
Lucia MANNINO