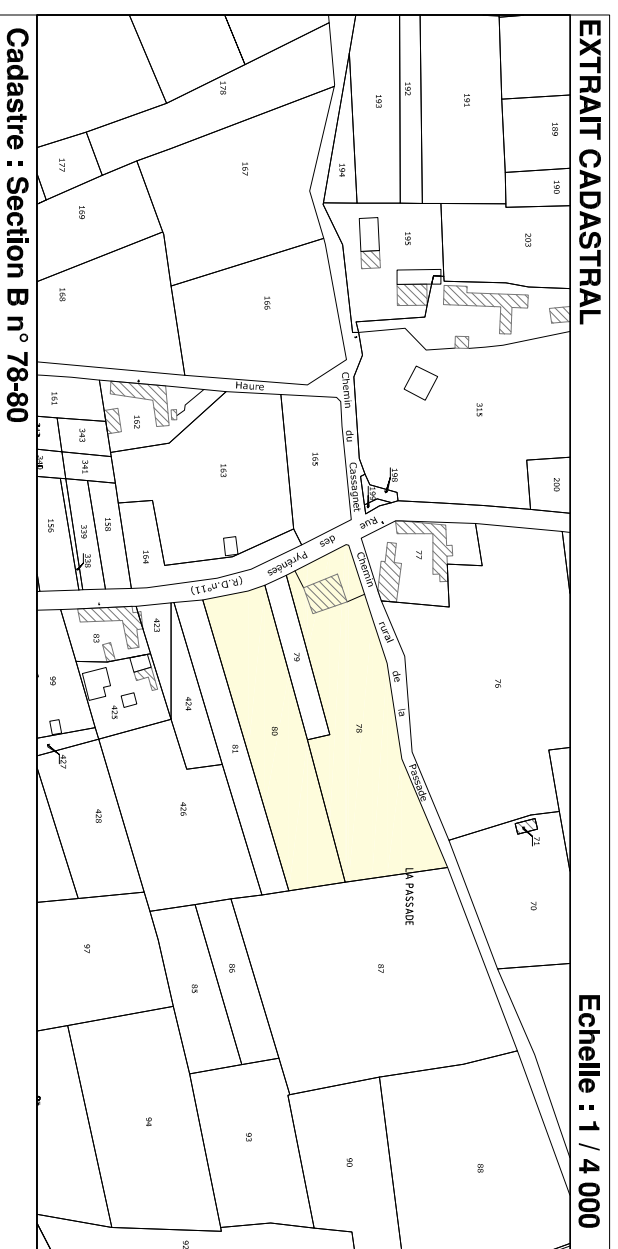



PROPRIETE AICE VINUALES

PROJET DE DIVISION

PLAN DE SITUATION - Sans échelle



Ind	Date	Dessinateur	Vérificateur	Modification
0	25/06/2021	MB	EC	



GEOMETRE-EXPERT
ESTELLE CUVILLIER 05725
CONSEILLER VALONNIER GARANTIR

SELARL CUVILLIER

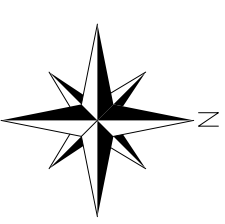
VIC en BIGORRE 65500
139 Chemin Vert
Tél : 05.62.96.76.13

AUREILHAN 65800
9 rue de la Chenale
Tél : 05.62.37.88.62

Référence : 21.067

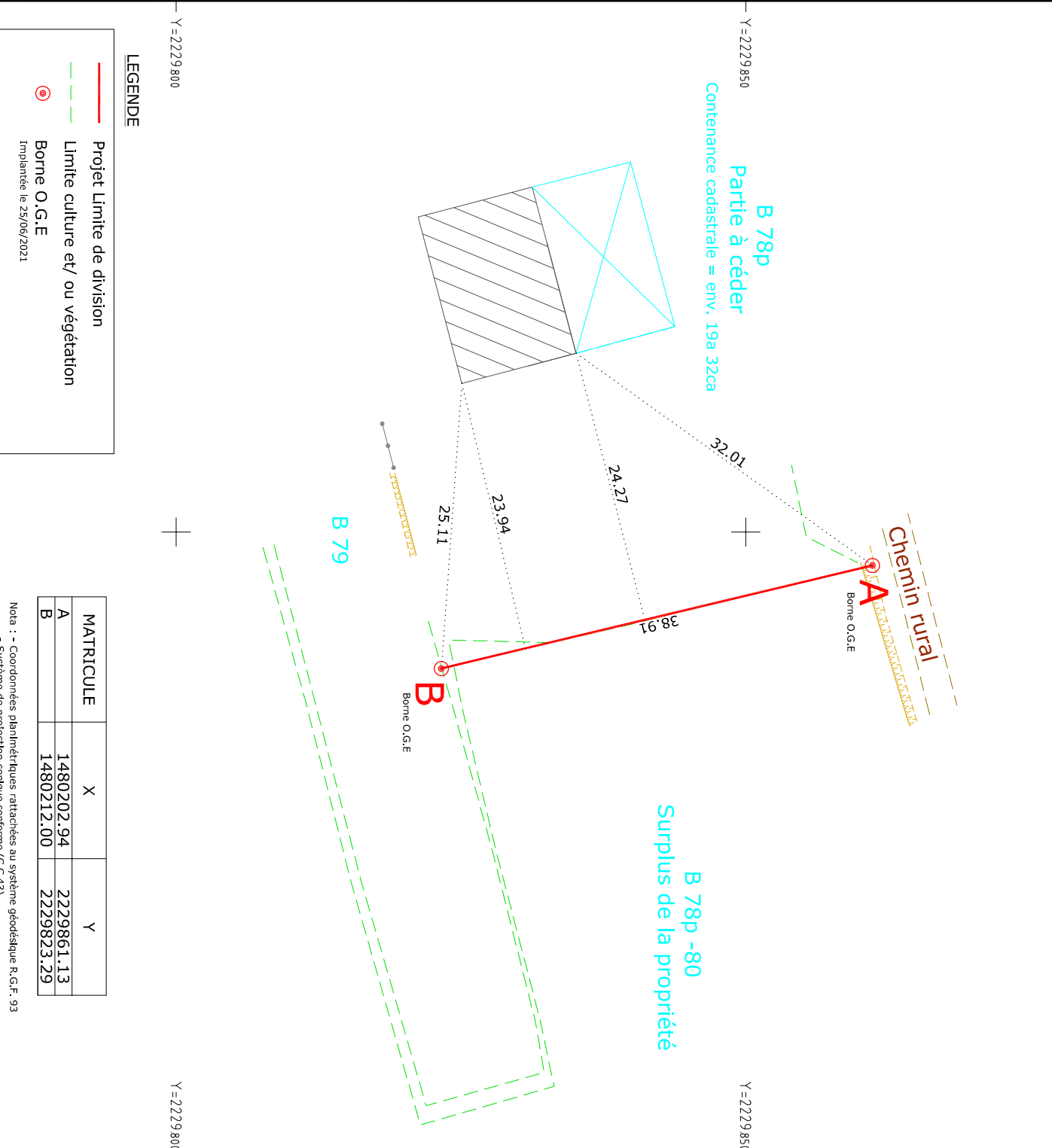
expert @ geometre65.fr

NOTA : Les cotes et contenances cadastrales ne seront définitives qu'à la fin des procédures en cours.



Ne pourra pas être utilisé pour calculer l'orientation exacte d'une future construction

ECHELLE : 1/500



LEGENDE

- Projet Limite de division
- - - Limite culture et/ ou végétation
- Borne O.G.E
- Implantée le 25/06/2021

MATRICULE	X	Y
A	1480202.94	2229861.13
B	1480212.00	2229823.29

Nota : - Coordonnées planimétriques rattachées au système géodésique R.G.F. 93
- Système de projection conforme conforme (C.C.43)
- Classe du géoréférencement C 2