



**CABINET D'EXPERTISES P.FERDINAND**  
Secteur Comminges et Hautes-Pyrénées  
16 rue du Barry  
31210 MONTREJEAU  
Tél : 05 61 89 04 82  
Mob : 06 38 81 99 21  
cabinet.agenda.ferdinand@hotmail.fr

**Mme Amanda HAND**  
**Dossier N° 2019-04-18282 #R**

# État des risques et pollutions (ERP)

Référence : 2019-04-18282  
Réalisé par Patrick FERDINAND  
Pour le compte de CABINET D'EXPERTISES P.FERDINAND

Date de réalisation : 13 mars 2020 (Valable 6 mois)  
Selon les informations mises à disposition par arrêté préfectoral :  
N° 65-2017-03-17-006 du 17 mars 2017.

## REFERENCES DU BIEN

Adresse du bien  
Lieu-dit Tucos  
65230 SARIAC-MAGNOAC  
Parcelle(s) : D0307, D0308  
Vendeur  
Mme Amanda HAND



## SYNTHESE

A ce jour, la commune de Sariat-Magnoac est soumise à l'obligation d'Information Acquéreur Locataire (IAL). Une déclaration de sinistre indemnisé est nécessaire.

Votre commune				Votre immeuble	
Type	Nature du risque	Etat de la procédure	Date	Concerné	Travaux
PPRn	Mouvement de terrain Sécheresse et réhydratation -...	approuvé	21/06/2010	oui	non
Zonage de sismicité : 3 - Modérée*				oui	-
Zonage du potentiel radon : 1 - Faible**				non	-

\* Zonage sismique de la France d'après l'annexe des articles R563-1 à 8 du Code de l'Environnement modifiés par les Décrets n°2010-1254 et n°2010-1255 du 22 octobre 2010 ainsi que par l'Arrêté du 22 octobre 2010 (nouvelles règles de construction parasismique - EUROCODE 8).  
\*\* Situation de l'immeuble au regard des zones à potentiel radon du territoire français définies à l'article R.1333-29 du code de la santé publique modifié par le Décret n°2018-434 du 4 juin 2018, délimitées par l'Arrêté interministériel du 27 juin 2018.



# Etat des Risques et Pollutions

aléas naturels, miniers ou technologiques, sismicité et pollution des sols

en application des articles L.125-5 à 7, R.125-26, R 563-4 et D 563-8-1 du Code de l'environnement et de l'article L 174-5 du nouveau Code minier

## 1. Cet état, relatif aux obligations, interdictions, servitudes et prescriptions définies vis-à-vis des risques naturels, miniers ou technologiques concernant l'immeuble, est établi sur la base des informations mises à disposition par arrêté préfectoral

n° **65-2017-03-17-006** du **17/03/2017**

**Situation du bien immobilier (bâti ou non bâti)** Document réalisé le : **13/03/2020**

### 2. Adresse

Parcelle(s) : D0307, D0308

Lieu-dit Tucos 65230 Sarrac-Magnoac

### 3. Situation de l'immeuble au regard de plans de prévention des risques naturels [PPRn]

L'immeuble est situé dans le périmètre d'un PPRn **prescrit** oui  non   
 L'immeuble est situé dans le périmètre d'un PPRn **appliqué par anticipation** oui  non   
 L'immeuble est situé dans le périmètre d'un PPRn **approuvé** oui  non   
 Les risques naturels pris en compte sont liés à : *(les risques grisés ne font pas l'objet d'une procédure PPR sur la commune)*

Inondation  Crue torrentielle  Remontée de nappe  Submersion marine  Avalanche   
 Mouvement de terrain  **Mvt terrain-Sécheresse**  Séisme  Cyclone  Eruption volcanique   
 Feu de forêt  autre   
 L'immeuble est concerné par des prescriptions de travaux dans le règlement du ou des PPRn oui  non   
 si oui, les travaux prescrits par le règlement du PPR naturel ont été réalisés oui  non

### 4. Situation de l'immeuble au regard de plans de prévention des risques miniers [PPRm]

L'immeuble est situé dans le périmètre d'un PPRm **prescrit** oui  non   
 L'immeuble est situé dans le périmètre d'un PPRm **appliqué par anticipation** oui  non   
 L'immeuble est situé dans le périmètre d'un PPRm **approuvé** oui  non   
 Les risques miniers pris en compte sont liés à : *(les risques grisés ne font pas l'objet d'une procédure PPR sur la commune)*

Risque miniers  Affaissement  Effondrement  Tassement  Emission de gaz   
 Pollution des sols  Pollution des eaux  autre   
 L'immeuble est concerné par des prescriptions de travaux dans le règlement du ou des PPRm oui  non   
 si oui, les travaux prescrits par le règlement du PPR miniers ont été réalisés oui  non

### 5. Situation de l'immeuble au regard de plans de prévention des risques technologiques [PPRT]

L'immeuble est situé dans le périmètre d'un PPRT **approuvé** oui  non   
 L'immeuble est situé dans le périmètre d'un PPRT **prescrit** oui  non   
 Les risques technologiques pris en compte sont liés à : *(les risques grisés ne font pas l'objet d'une procédure PPR sur la commune)*

Risque industriel  Effet thermique  Effet de surpression  Effet toxique  Projection   
 L'immeuble est situé en secteur d'expropriation ou de délaissement oui  non   
 L'immeuble est situé en zone de prescription oui  non   
 Si la transaction concerne un logement, les travaux prescrits ont été réalisés oui  non   
 Si la transaction ne concerne pas un logement, l'information sur le type de risques auxquels l'immeuble est exposé ainsi que leur gravité, probabilité et cinétique, est jointe à l'acte de vente ou au contrat de location oui  non

### 6. Situation de l'immeuble au regard du zonage réglementaire pour la prise en compte de la sismicité

en application des articles R 563-4 et D 563-8-1 du code de l'environnement et R1333-29 du code de la santé publique, modifiés par l'Arrêté et les Décrets n°2010-1254 / 2010-1255 du 22 octobre 2010.

L'immeuble est situé dans une commune de sismicité : Forte zone 5  Moyenne zone 4  **Modérée zone 3**  Faible zone 2  Très faible zone 1

### 7. Situation de l'immeuble au regard du zonage réglementaire pour la prise en compte du potentiel radon

en application des articles R125-23 du code de l'environnement et R1333-29 du code de la santé publique, modifiés par le Décret n°2018-434 du 4 juin 2018

L'immeuble se situe dans une Zone à Potentiel Radon : Significatif zone 3  Faible avec facteur de transfert zone 2  **Faible zone 1**

### 8. Information relative aux sinistres indemnisés par l'assurance suite à une catastrophe naturelle

L'information est mentionnée dans l'acte authentique constatant la réalisation de la vente oui  non

### 9. Situation de l'immeuble au regard de la pollution des sols

L'immeuble est situé dans un Secteur d'Information sur les Sols (SIS) oui  non   
 Aucun SIS ne concerne cette commune à ce jour

### Parties concernées

**Vendeur** Mme Amanda HAND à \_\_\_\_\_ le \_\_\_\_\_  
**Acquéreur** \_\_\_\_\_ à \_\_\_\_\_ le \_\_\_\_\_

Attention ! S'ils n'impliquent pas d'obligation ou d'interdiction réglementaire particulière, les aléas connus ou prévisibles qui peuvent être signalés dans les divers documents d'information préventive et concerner le bien immobilier, ne sont pas mentionnés par cet état.



## Mouvement de terrain

PPRn Sécheresse et réhydratation - Tassements différentiels,  
approuvé le 21/06/2010

## Concerné\*

\* L'immeuble est situé dans le périmètre d'une zone à risques



*La carte ci-dessus est un extrait de la carte officielle fournie par les services de l'Etat.  
Elle est disponible en intégralité dans les annexes de ce rapport.*



## Déclaration de sinistres indemnisés

en application des articles L 125-5 et R125-26 du Code de l'environnement

Si, à votre connaissance, l'immeuble a fait l'objet d'une indemnisation suite à des dommages consécutifs à des événements ayant eu pour conséquence la publication d'un arrêté de catastrophe naturelle, cochez ci-dessous la case correspondante dans la colonne "Indemnisé".

### Arrêtés CATNAT sur la commune de Sariac-Magnoac

Risque	Début	Fin	JO	Indemnisé
Par une crue (débordement de cours d'eau) - Par ruissellement et coulée de boue	24/01/2009	27/01/2009	29/01/2009	
Sécheresse et réhydratation - Tassements différentiels	01/07/2003	30/09/2003	14/05/2006	
Par une crue (débordement de cours d'eau) - Par ruissellement et coulée de boue				
Mouvement de terrain	25/12/1999	29/12/1999	30/12/1999	
Sécheresse et réhydratation - Tassements différentiels	01/05/1989	31/12/1995	20/12/1996	
Tempête (vent)	06/11/1982	10/11/1982	19/11/1982	

Pour en savoir plus, chacun peut consulter en préfecture ou en mairie, le dossier départemental sur les risques majeurs, le document d'information communal sur les risques majeurs et, sur internet, le portail dédié à la prévention des risques majeurs : [www.prim.net](http://www.prim.net)

Préfecture : Tarbes - Hautes-Pyrénées

Commune : Sariac-Magnoac

**Adresse de l'immeuble :**

Lieu-dit Tucos

Parcelle(s) : D0307, D0308

65230 Sariac-Magnoac

France

Etabli le :

Vendeur :

Acquéreur :

Mme Amanda HAND

## Prescriptions de travaux

Aucune

## Documents de référence

> Règlement du PPRn Sécheresse et réhydratation - Tassements différentiels, approuvé le 21/06/2010

*Sauf mention contraire, ces documents font l'objet d'un fichier complémentaire distinct et disponible auprès du prestataire qui vous a fourni cet ERP.*

## Conclusions

L'Etat des Risques délivré par CABINET D'EXPERTISES P.FERDINAND en date du 13/03/2020 fait apparaître que la commune dans laquelle se trouve le bien fait l'objet d'un arrêté préfectoral n°65-2017-03-17-006 en date du 17/03/2017 en matière d'obligation d'Information Acquéreur Locataire sur les Risques Naturels, Miniers et Technologiques.

Selon les informations mises à disposition dans le Dossier Communal d'Information, le BIEN est ainsi concerné par :

- Le risque Mouvement de terrain Sécheresse et réhydratation - Tassements différentiels et par la réglementation du PPRn Mouvement de terrain approuvé le 21/06/2010

Aucune prescription de travaux n'existe pour l'immeuble.

- Le risque sismique (niveau 3, sismicité Modérée) et par la réglementation de construction parasismique EUROCODE 8

## Sommaire des annexes

> Arrêté Préfectoral départemental n° 65-2017-03-17-006 du 17 mars 2017

> Cartographies :

- Cartographie réglementaire du PPRn Sécheresse et réhydratation - Tassements différentiels, approuvé le 21/06/2010

- Cartographie réglementaire de la sismicité

*A titre indicatif, ces pièces sont jointes au présent rapport.*



PRÉFÈTE DES HAUTES-PYRÉNÉES

on des services du Cabinet

ARRETE N° : 65-2017-03-17-00

interministériel  
nse et de protection civiles

**Relatif à l'information des acquéreurs et locataires de biens immobiliers sur les risques naturels ou technologiques majeurs dans le département des Hautes-Pyrénées.**

rotection civile

**La Préfète des Hautes-Pyrénées,**

**Vu** le code général collectivités territoriales ;

**Vu** le code de l'environnement, notamment les articles L.125-5 et R.125-23 à R.125-27 ;

**Vu** le décret n° 2010-1255 du 22 octobre 2010 portant délimitation des zones de sismicité du territoire français ;

**Vu** le code de la construction et de l'habitation, notamment ses articles L.271-4 et L.271-5 ;

**Vu** le décret n° 2004-374 du 29 avril 2004 modifié relatif aux pouvoirs des préfets, à l'organisation et à l'action des services de l'État dans les régions et les départements ;

**Vu** l'arrêté préfectoral n° 2014349-0001 du 15 décembre 2014 fixant la liste des communes concernées par l'obligation d'information des acquéreurs et des locataires de biens immobiliers sur les risques naturels ou technologiques majeurs ;

**Sur** proposition de Madame la directrice des services du Cabinet.

**ARRÊTE**

**ARTICLE 1 -**

Le présent arrêté abroge et remplace l'arrêté préfectoral n° 2014349-0001 du 15 décembre 2014 fixant la liste des communes concernées par l'obligation d'information des acquéreurs et des locataires de biens immobiliers sur les risques naturels ou technologiques majeurs.

**ARTICLE 2 -**

Tous les éléments nécessaires à l'information des acquéreurs et des locataires de biens immobiliers sur les risques naturels et technologiques majeurs sont consignés dans un dossier communal d'information.

Ce dossier et les documents de référence sont librement consultables en préfecture, sous-préfecture ou mairie concernée.

Le dossier comprend :

- la liste des risques naturels prévisibles et des risques technologiques dans un PPR approuvé prescrit, auxquels la commune est exposée sur tout ou partie de son territoire
- la liste des documents auxquels le vendeur ou le bailleur peut se référer,

.../...



- la cartographie des zones exposées ou réglementée,
- le niveau de sismicité réglementaire attaché à la commune.

Ce dossier et les documents de référence mentionnés ci-dessus sont librement consultables en mairie, préfecture et sous-préfecture.

Le dossier d'informations est accessible à partir du site internet de la préfecture à la rubrique « Information Acquéreurs Locataires » (IAL) :

<http://www.hautes-pyrenees.gouv.fr/>

**Article 3 -**

Ces éléments d'informations sont mis à jour au regard des situations mentionnées à l'article R.125-25 du code de l'environnement.

**Article 4 -**

Une copie du présent arrêté et les annexes sont adressés aux maires, pour être tenus à la disposition des acquéreurs et des locataires, et à la chambre départementale des notaires.

Le présent arrêté sera affiché en mairie et publié au recueil des actes administratifs de la préfecture.

**Article 5 -**

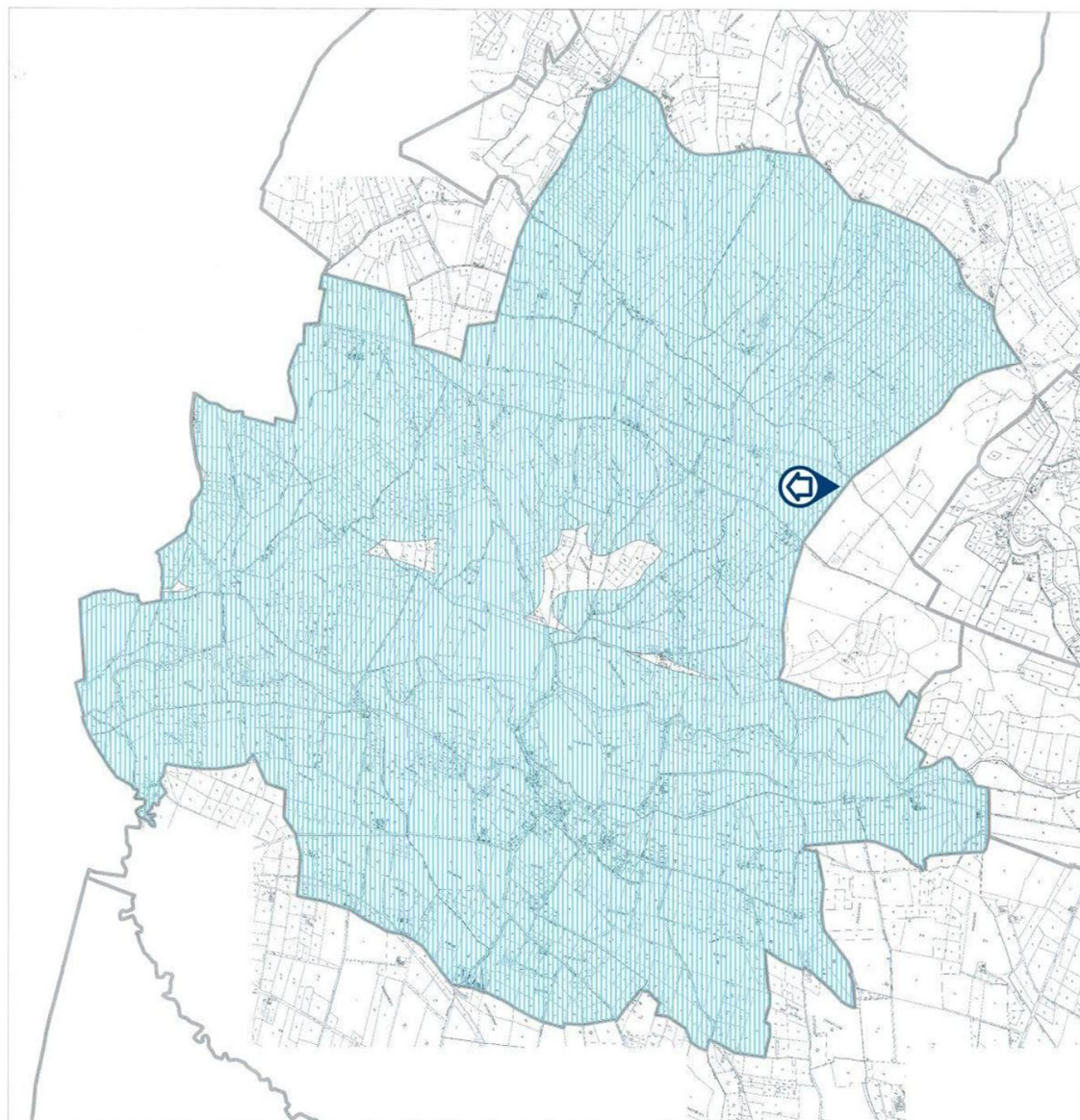
Mme la Directrice des services du cabinet, M. le Secrétaire Général de la préfecture, Mme la sous-préfète d'Argelès-Gazost, M. le sous-préfet de Bagnères-de-Bigorre, Mmes et MM les chefs de service régionaux ou départementaux et Mmes et MM les maires des communes concernées sont chargés, chacun en ce qui le concerne, de l'application du présent arrêté.

Tarbes, le

17 MARS 2017

Béatrice LAGARDE





Commune : SARIAC-MAGNOAC

**Plan de prévention  
des risques naturels prévisibles (PPR)**  
Mouvements différentiels de terrain  
liés au phénomène de retrait-gonflement  
des sols argileux

Département des Hautes Pyrénées

PPR approuvé le : 21 Juin 2019

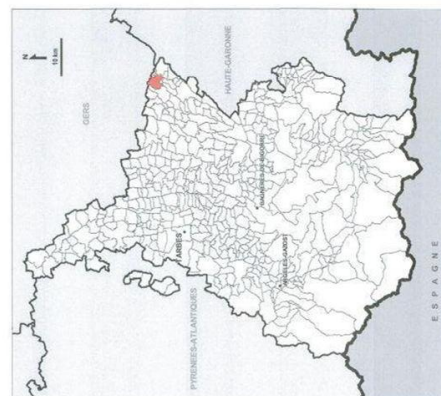


échelle : 1/10 000

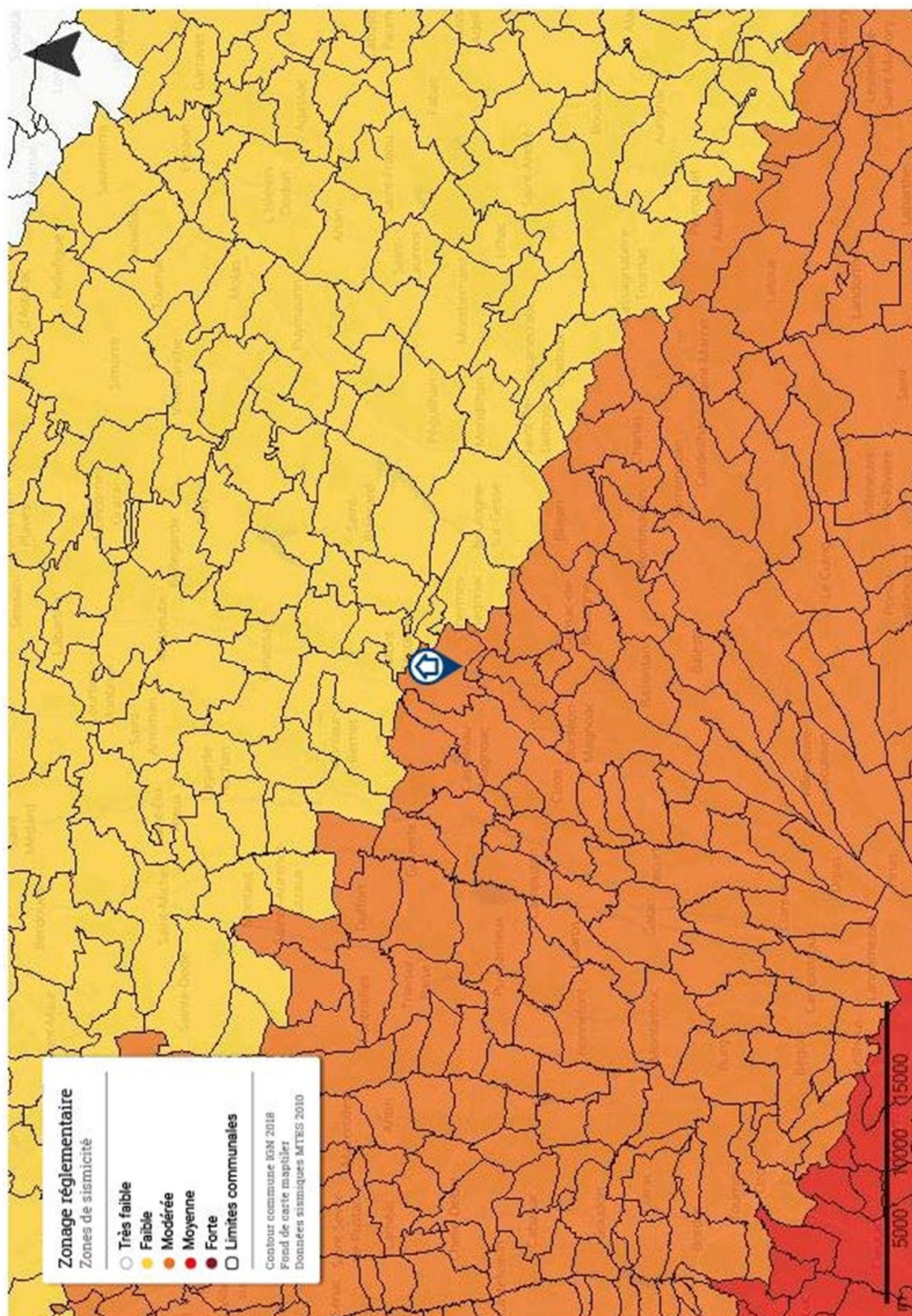
Carte du zonage réglementaire



Sources : BRGM/BRISQ © IGN, Editeur 2007 ; Carte d'Etat - rapport BRGM 06A-55236-FR, Mars 2007









## Attestation d'assurance

Police n°49 366 477 - Adhérent GS n°146870

### Attestation d'assurance



Allianz Responsabilité Civile Activités de Services

La Sté d'Assurances, Allianz I.A.R.D., dont le siège social est situé, 1 cours Michelet - CS 30051 - 92076 Paris La Défense cedex certifie que :

**CABINET D'EXPERTISES FERDINAND**  
**Patrick FERDINAND**  
**16 rue du Barry**  
**31210 MONTREJEAU**

est titulaire d'un contrat Allianz Responsabilité Civile Activités de Services souscrit auprès d'elle sous le N° 49366477.

Ce contrat a pour objet de :

- satisfaire aux obligations édictées par l'ordonnance n° 2005 - 655 du 8 juin 2005 et son décret d'application n° 2006 - 1114 du 5 septembre 2006, codifié aux articles R 271- 1 à R 212- 4 et L 271- 4 à L 271-6 du Code de la construction et de l'habitation, ainsi que ses textes subséquents ;
- garantir l'Assuré contre les conséquences pécuniaires de la responsabilité civile professionnelle qu'il peut encourir à l'égard d'autrui du fait des activités, telles que déclarées aux Dispositions Particulières, à savoir :

Sont couvertes les activités suivantes, sous réserve que les compétences de l'assuré, personne physique ou que les compétences de ses diagnostiqueurs salariés aient été certifiées par un organisme accrédité, lorsque la réglementation l'exige, et ce pour l'ensemble des diagnostics réalisés :

Repérage listes A et B, constitution de DAPP et de DTA, évaluation périodique de l'état de conservation des matériaux et produits contenant de l'amiante, repérage liste C, repérage avant travaux, examen visuel après travaux de retrait de matériaux et produits contenant de l'amiante, dans tout type de bâtiment et plus généralement dans tout type d'ouvrage ou d'équipement de génie civil.

(Amiante AVEC mention)

Exposition au plomb (CREP), parties privatives et parties communes

Recherche de plomb avant travaux

Diagnostic termites avant vente, parties privatives et parties communes

Etat parasitaire - Diagnostic Mésules

Etat de l'installation intérieure de gaz

Diagnostic de performance énergétique (DPE) tous types de bâtiments

Etat de l'installation intérieure de l'électricité, parties privatives et parties communes

Diagnostic Technique Global (DTG)

Loi Carrez

Etat des Risques et Pollutions (ERP)

Millièmes de copropriété, tantièmes de charges

Constat logement décent

Prêt conventionné - Normes d'habitabilité

Diagnostic métrage habitable - Relevé de surfaces

Plans et croquis à l'exclusion de toute activité de conception

Etat des lieux locatif

Relevé de cotes pour la réalisation de plans d'évacuation et constat visuel de présence ou non de portes coupe-feu dans les immeubles d'habitation

Détermination de la concentration de plomb dans l'eau des canalisations

Installation de détecteurs de fumée

Réalisation des attestations de prise en compte de la réglementation thermique pour les maisons individuelles ou accolées

Conseil et Étude en Rénovation Énergétique

Audit Énergétique maison individuelle

Diagnostic éco-prêt (méthode TH-C-E ex)

Réalisation de bilans thermiques : thermographie infrarouge

Assainissement autonome

Assainissement collectif


Diagnostic sécurité piscine

La présente attestation est délivrée pour la période du **1<sup>er</sup> janvier 2020 au 31 décembre 2020** et sous réserve du paiement de la cotisation émise ou à émettre.

**Garantie RC Professionnelle: 3 000 000 € par sinistre et par année d'assurance.**

Le présent document, établi par Allianz I.A.R.D., a pour objet d'attester l'existence d'un contrat. Il constitue une présomption d'application des garanties, mais ne peut engager Allianz I.A.R.D. au-delà des conditions et limites du contrat auquel il se réfère. Les exceptions de garantie opposables aux souscripteurs et assurés le sont également à toute personne bénéficiaire de l'indemnité (résiliation, nullité, règle proportionnelle, exclusions, déchéances...). Toute adjonction autre que les cachets et signature du représentant de la Société est réputée non écrite.

Établie à La Défense, le 3 janvier 2020, **Pour Allianz**



Allianz I.A.R.D.  
 Entreprise régie par le Code des Assurances  
 Société anonyme au capital de 991 967 200 euros

Siège social  
 1 cours Michelet - CS 30051 - 92076 Paris La Défense cedex  
 542 110 291 RCS Nanterre