

**COMMUNE DE GEDRE**  
Section A ~ Lieudit " Pont de Ber "

**BORNAGE**

**PLAN DE REPERAGE**

Réf : 16A4118A\_PV ~ 04 Janvier 2016

Echelle : 1/ 250



**GÉOMÈTRE-EXPERT**

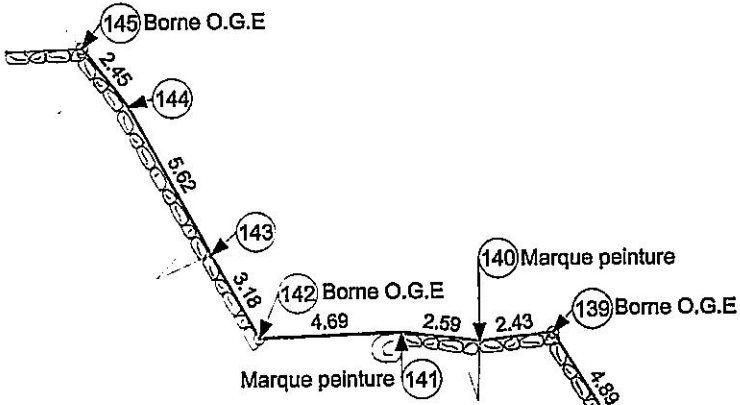
Dressé par Thomas DUVERSIN  
Géomètre-Expert  
Résidence La Halle - 12, Avenue du Général Leclerc  
65400 - ARGELES-GAZOST

Ce plan de bornage ne doit pas être dissocié du PV auquel il est joint

Mme NOGARO Raymonde

N° 721

2000



M. et Mme HOURCADE

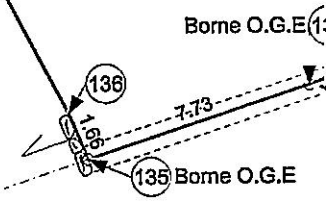
N° 723

Mme NOGARO

N° 71

Coordonnées des points Système de coordonnées local		
N°	X	Y
111	969.60	2010.25
113	989.78	2016.16
149	994.94	1991.57
148	975.19	1982.74
123	976.18	1980.89
122	976.46	1980.03
133	961.24	1974.06
134	960.89	1974.12
135	953.57	1971.67
136	952.94	1973.20
137	946.75	1985.23
138	945.52	1987.22
139	942.95	1991.38
140	940.54	1991.11
141	937.97	1991.43
142	933.28	1991.26
143	931.74	1994.04
144	929.08	1998.99
145	927.58	2000.93

1975





N° 1154

M. et Mme HOURCAI

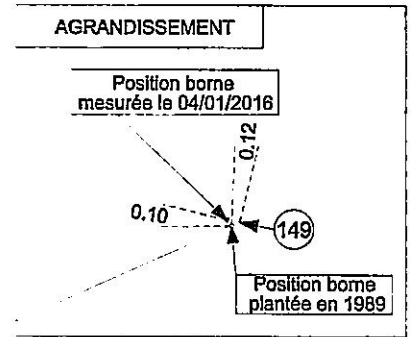
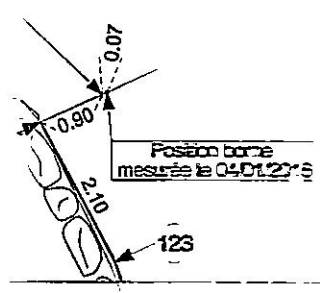
Orientation indicative  
Nord

1/25

1000



AGRANDISSEMENT  
Position borne plantée en 1989



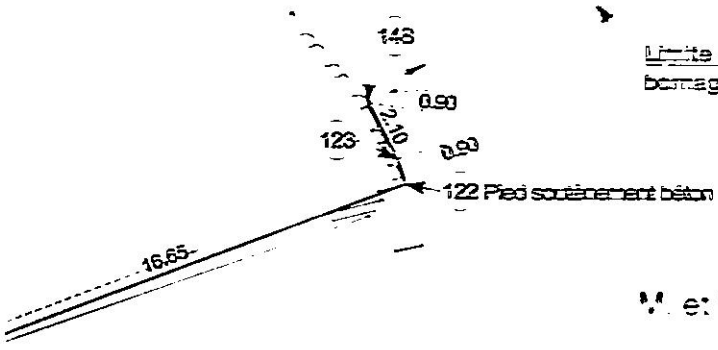
N° 1874

Mme NOGARC Raymonde

N° 1877

Raymonde

Limite de propriété. Voir plan de bornage de division de Mai 1989



Indivision NOGARO / LABIT

N° 1807

M. et Mme BROUSSE

N° 1872

Mme LABIT

33

BH  
 BSL  
 LH  
 JAH  
 1000  
 JH  
 LL  
 Vos initiales