

Département :  
HAUTE GARONNE

Commune :  
CUGURON

Section : ZE  
Feuille : 000 ZE 01

Échelle d'origine : 1/2000  
Échelle d'édition : 1/2000

Date d'édition : 28/01/2021  
(fuseau horaire de Paris)

Coordonnées en projection : RGF93CC43  
©2017 Ministère de l'Action et des  
Comptes publics

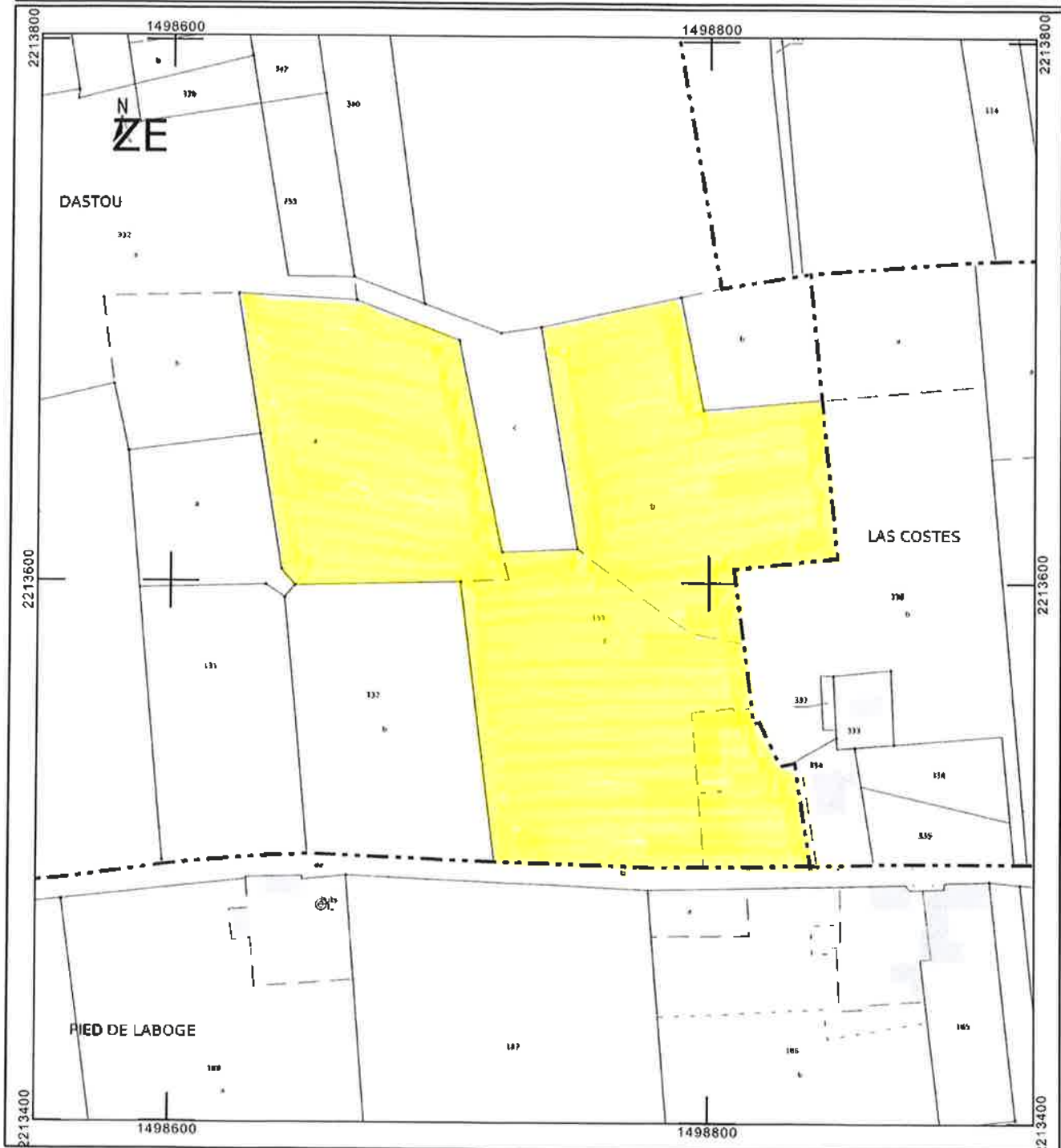
DIRECTION GÉNÉRALE DES FINANCES PUBLIQUES

EXTRAIT DU PLAN CADASTRAL

Le plan visualisé sur cet extrait est géré  
par le centre des impôts foncier suivant :  
SAINT-GAUDENS  
Place du Pilat 31800  
31800 SAINT GAUDENS  
tél. 05 61 94 85 30 - fax 05 61 94 85 35  
cdf.saint-gaudens@dgif.finances.gouv.fr

Cet extrait de plan vous est délivré par :

cadastre.gouv.fr



Département :  
HAUTE GARONNE

Commune :  
CUGURON

DIRECTION GÉNÉRALE DES FINANCES PUBLIQUES

-----  
EXTRAIT DU PLAN CADASTRAL  
-----

Le plan visualisé sur cet extrait est géré  
par le centre des impôts foncier suivant :  
SAINT-GAUDENS  
Place du Pilat 31800  
31800 SAINT GAUDENS  
tél. 05 61 94 85 30 -fax 05 61 94 85 35  
cdif.saint-gaudens@dgif.finances.gouv.fr

Section : ZE  
Feuille : 000 ZE 01

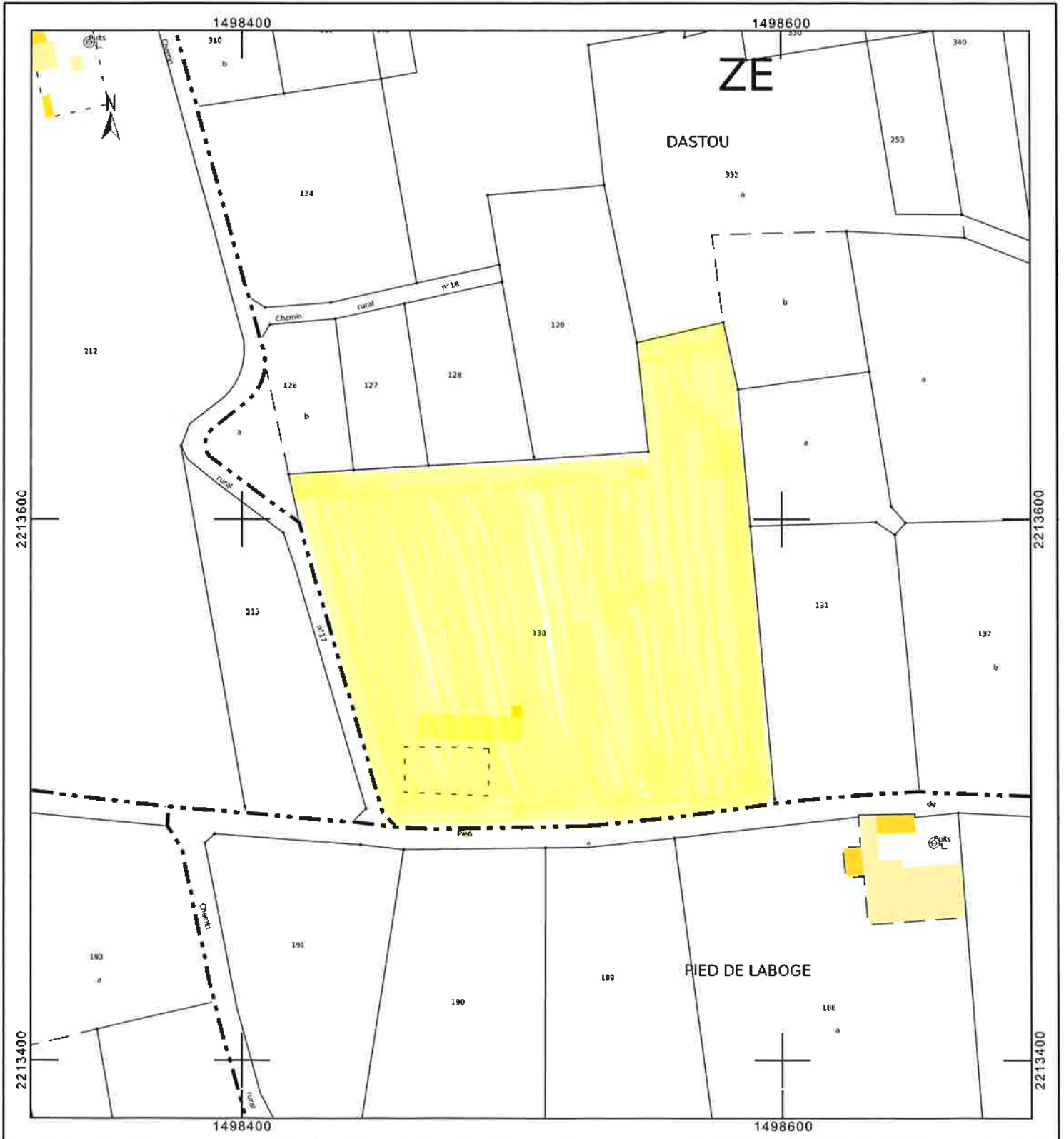
Échelle d'origine : 1/2000  
Échelle d'édition : 1/2000

Date d'édition : 04/11/2021  
(fuseau horaire de Paris)

Coordonnées en projection : RGF93CC43  
©2017 Ministère de l'Action et des  
Comptes publics

Cet extrait de plan vous est délivré par :

cadastre.gouv.fr



Département :  
HAUTE GARONNE

Commune :  
CUGURON

DIRECTION GÉNÉRALE DES FINANCES PUBLIQUES

-----  
EXTRAIT DU PLAN CADASTRAL  
-----

Le plan visualisé sur cet extrait est géré  
par le centre des impôts foncier suivant :  
SAINT-GAUDENS  
Place du Pilat 31800  
31800 SAINT GAUDENS  
tél. 05 61 94 85 30 - fax 05 61 94 85 35  
cdif.saint-gaudens@dgfip.finances.gouv.fr

Section : ZE  
Feuille : 000 ZE 01

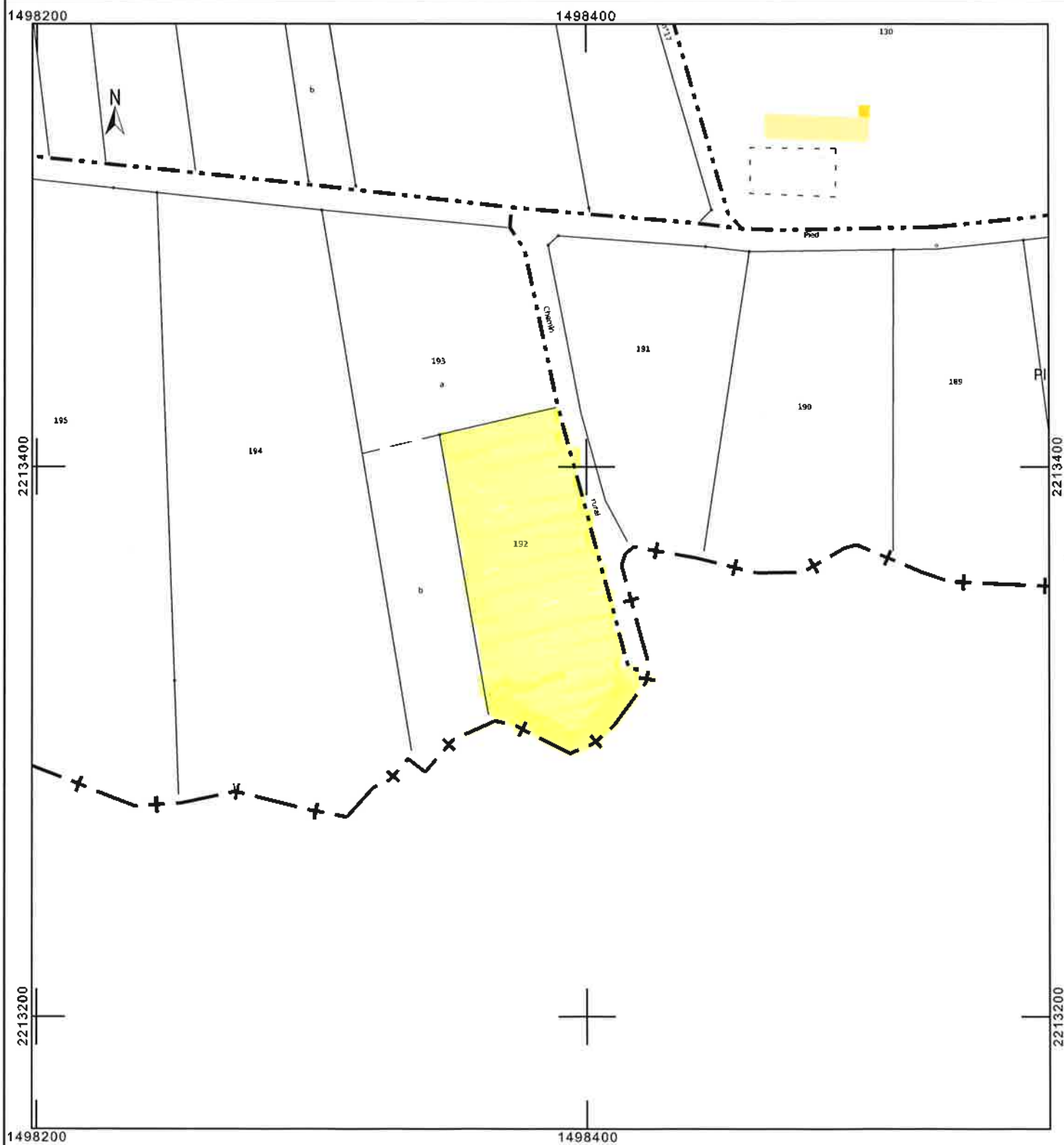
Échelle d'origine : 1/2000  
Échelle d'édition : 1/2000

Date d'édition : 04/11/2021  
(fuseau horaire de Paris)

Coordonnées en projection : RGF93CC43  
©2017 Ministère de l'Action et des  
Comptes publics

Cet extrait de plan vous est délivré par :

cadastre.gouv.fr



Département :  
HAUTE GARONNE

Commune :  
CUGURON

DIRECTION GÉNÉRALE DES FINANCES PUBLIQUES

-----  
EXTRAIT DU PLAN CADASTRAL  
-----

Le plan visualisé sur cet extrait est géré  
par le centre des impôts foncier suivant :  
SAINT-GAUDENS  
Place du Pilat 31800  
31800 SAINT GAUDENS  
tél. 05 61 94 85 30 -fax 05 61 94 85 35  
cdif.saint-gaudens@dgfip.finances.gouv.fr

Section : ZE  
Feuille : 000 ZE 01

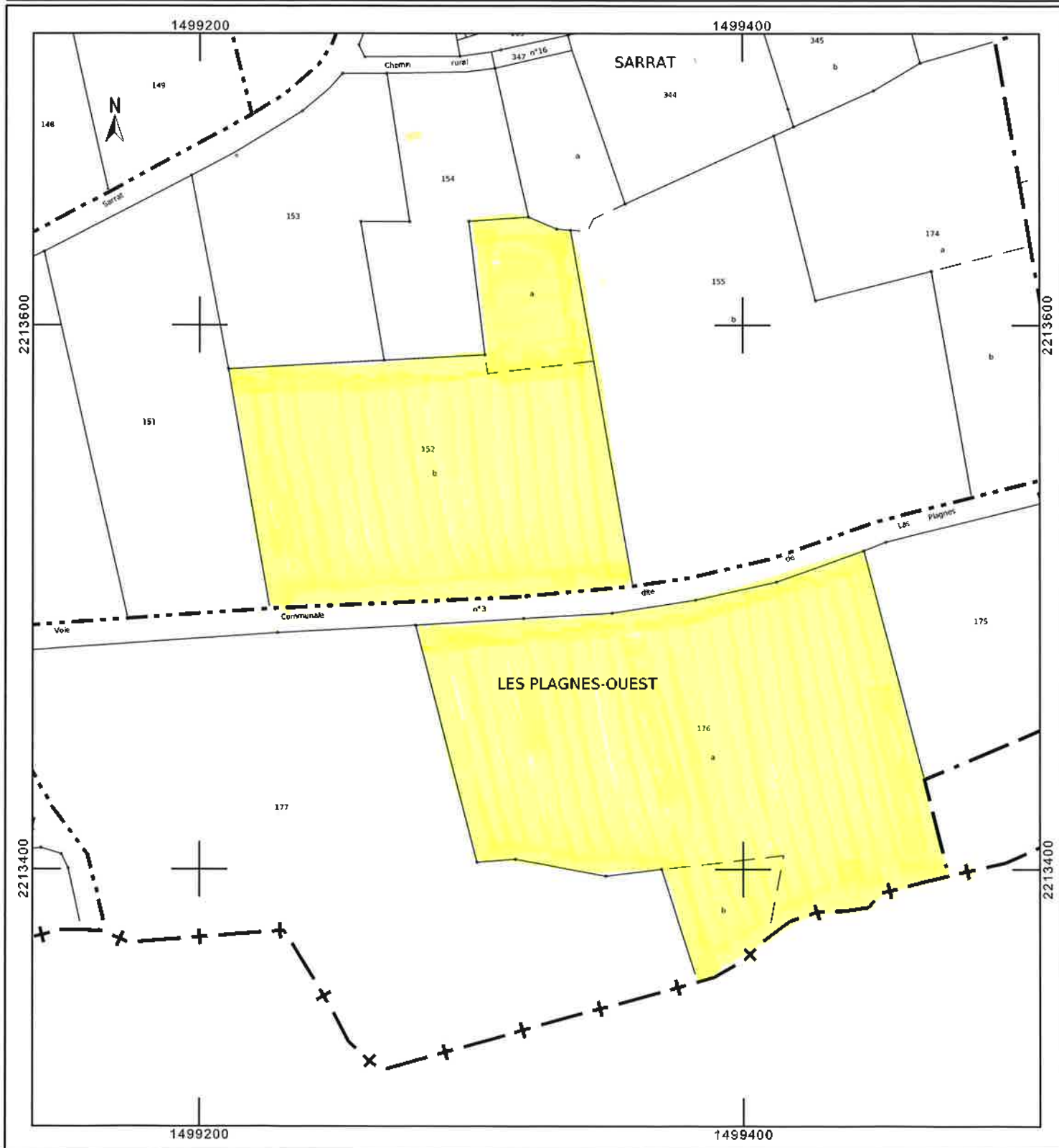
Échelle d'origine : 1/2000  
Échelle d'édition : 1/2000

Date d'édition : 04/11/2021  
(fuseau horaire de Paris)

Coordonnées en projection : RGF93CC43  
©2017 Ministère de l'Action et des  
Comptes publics

Cet extrait de plan vous est délivré par :

cadastre.gouv.fr



Département :  
HAUTE GARONNE

Commune :  
CUGURON

Section : ZE  
Feuille : 000 ZE 01

Échelle d'origine : 1/2000  
Échelle d'édition : 1/2000

Date d'édition : 04/11/2021  
(fuseau horaire de Paris)

Coordonnées en projection : RGF93CC43  
©2017 Ministère de l'Action et des  
Comptes publics

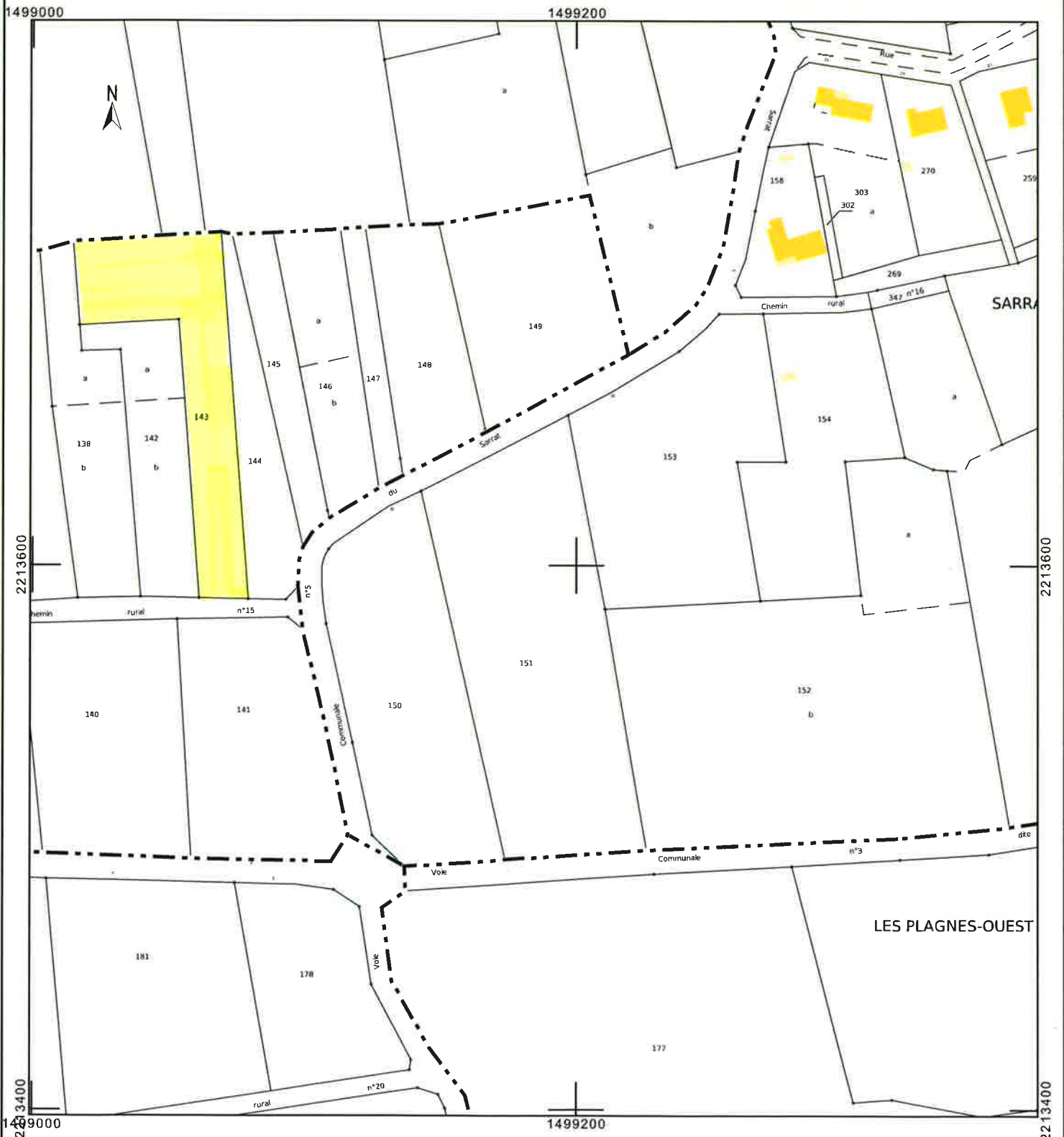
DIRECTION GÉNÉRALE DES FINANCES PUBLIQUES

-----  
EXTRAIT DU PLAN CADASTRAL  
-----

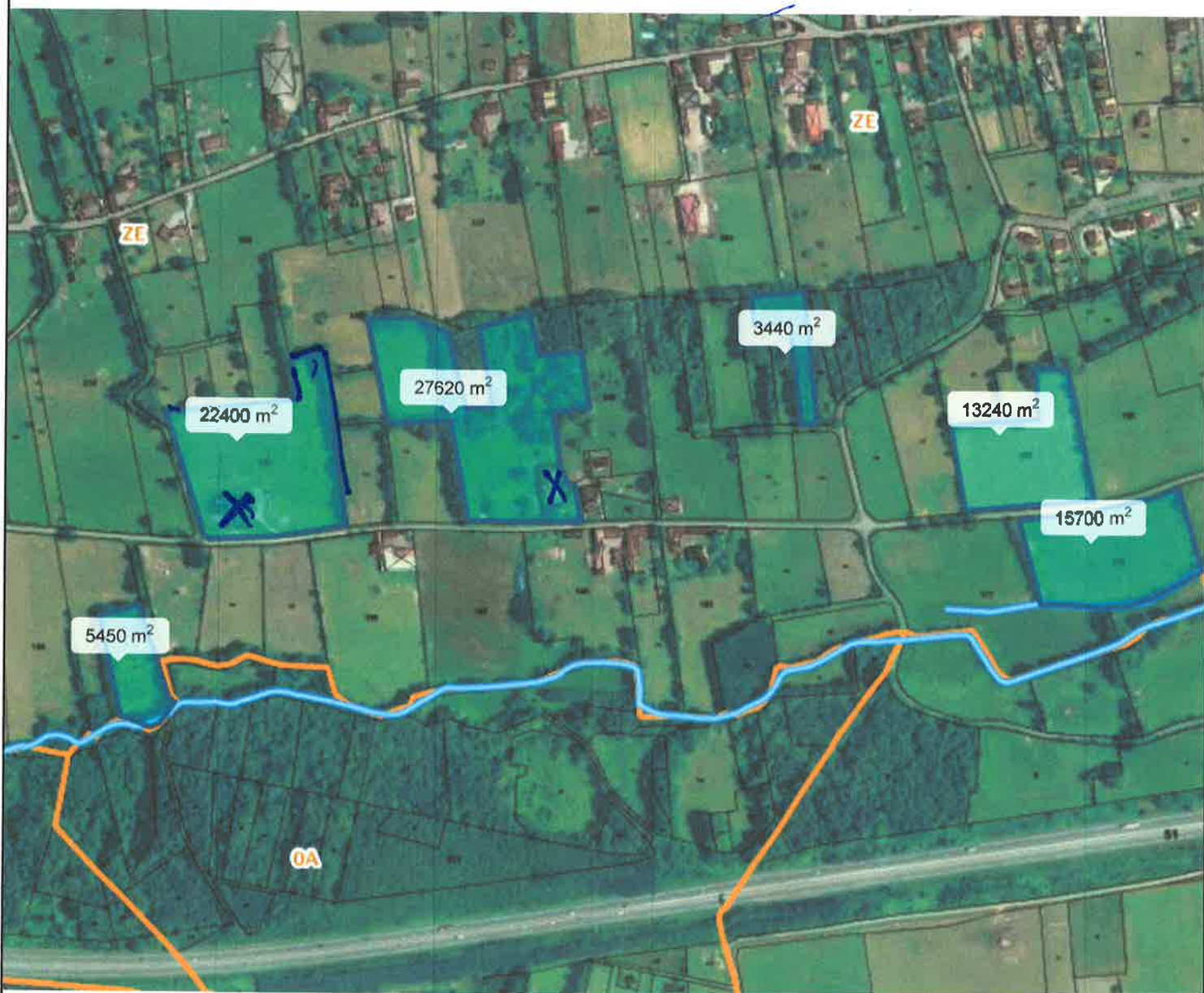
Le plan visualisé sur cet extrait est géré  
par le centre des impôts foncier suivant :  
SAINT-GAUDENS  
Place du Pilat 31800  
31800 SAINT GAUDENS  
tél. 05 61 94 85 30 -fax 05 61 94 85 35  
cdif.saint-gaudens@dgifp.finances.gouv.fr

Cet extrait de plan vous est délivré par :

cadastre.gouv.fr







200 m

© IGN 2019 -

[www.geoportail.gouv.fr/mentions-legales](http://www.geoportail.gouv.fr/mentions-legales)

Longitude : 0° 31' 45" E  
Latitude : 43° 05' 43" N

<https://www.geoportail.gouv.fr/carte>

