



Propriétaire et adresse du bien immobilier :

Madame ULLIANA Nadine
LA FERME DU PETIT LARROUDE
DEPENDANCES
32800 EAUZE

Diagnostic réalisé par:

M. Alex DEPARIS
Maison du Diag
16 RUE 13 JUIN
40800 AIRE SUR L'ADOUR
Tél : 07.61.63.64.85



Prestation	Conclusion
<p>A Amiante</p>	Dans le cadre de la mission, il a été repéré des matériaux et produits contenant de l'amiante.
<p>T Termites</p>	<p>Il n'a pas été repéré d'indice d'infestation de termites.</p> <p>Rapport valable jusqu'au 01/12/2021</p>
<p>ER ERP</p>	<p>Le bien est situé dans le périmètre d'un plan de prévention des risques naturels (Sécheresse) Le bien n'est pas situé dans le périmètre d'un plan de prévention des risques miniers Le bien n'est pas situé dans le périmètre d'un plan de prévention des risques technologiques Zone sismique définie en zone 1 selon la réglementation parasismique 2011 ENSA : L'immeuble n'est pas concerné par un plan d'exposition aux bruits ENSA : Aucune nuisance aérienne n'a été identifiée sur le bien</p> <p>Rapport valable jusqu'au 01/12/2021</p>



Attestation sur l'honneur

Je soussigné DEPARIS Alex de la société Maison du Diag atteste sur l'honneur être en situation régulière au regard des articles cités ci-dessous :

« Art. R. 271-1. - Pour l'application de l'article L. 271-6, il est recouru soit à une personne physique dont les compétences ont été certifiées par un organisme accrédité dans le domaine de la construction, soit à une personne morale employant des salariés ou constituée de personnes physiques qui disposent des compétences certifiées dans les mêmes conditions.

« La certification des compétences est délivrée en fonction des connaissances techniques dans le domaine du bâtiment et de l'aptitude à établir les différents éléments composant le dossier de diagnostic technique.

« Les organismes autorisés à délivrer la certification des compétences sont accrédités par un organisme signataire de l'accord européen multilatéral pris dans le cadre de la coordination européenne des organismes d'accréditation. L'accréditation est accordée en considération de l'organisation interne de l'organisme en cause, des exigences requises des personnes chargées des missions d'examineur et de sa capacité à assurer la surveillance des organismes certifiés. Un organisme certificateur ne peut pas établir de dossier de diagnostic technique.

« Des arrêtés des ministres chargés du logement, de la santé et de l'industrie précisent les modalités d'application du présent article.

« Art. R. 271-2. - Les personnes mentionnées à l'article L. 271-6 souscrivent une assurance dont le montant de la garantie ne peut être inférieur à 300 000 euros par sinistre et 500 000 euros par année d'assurance.

« Art. R. 271-3. - Lorsque le propriétaire charge une personne d'établir un dossier de diagnostic technique, celle-ci lui remet un document par lequel elle atteste sur l'honneur qu'elle est en situation régulière au regard des articles L. 271-6 et qu'elle dispose des moyens en matériel et en personnel nécessaires à l'établissement des états, constats et diagnostics composant le dossier.

« Art. R. 271-4. - Est puni de l'amende prévue pour les contraventions de la cinquième classe le fait :

« a) Pour une personne d'établir un document prévu aux 1° à 4° et au 6° de l'article L. 271-4 sans respecter les conditions de compétences, d'organisation et d'assurance définies par les articles R. 271-1 et R. 271-2 et les conditions d'impartialité et d'indépendance exigées à l'article L. 271-6 ;

« b) Pour un organisme certificateur d'établir un dossier de diagnostic technique en méconnaissance de l'article R. 271-1 ;

« c) Pour un vendeur de faire appel, en vue d'établir un document mentionné aux 1° à 4° et au 6° de l'article L. 271-4, à une personne qui ne satisfait pas aux conditions de compétences, d'organisation et d'assurance définies aux articles R. 271-1 et R. 271-2 ou aux conditions d'impartialité et d'indépendance exigées à l'article L. 271-6.

« La récidive est punie conformément aux dispositions de l'article 132-11 du code pénal. »

DEPARIS Alex



Dossier technique amiante



Immeuble bâti visité :

Adresse :LA FERME DU PETIT LARROUDE
DEPENDANCES

Code Postal :32800

Ville :EAUZE

Précision :

Version du dossier :

Révision	Date	Objet
REV 01	02/06/2021	Établissement du Dossier Technique

À conserver même après destruction



Sommaire du Dossier technique Amiante

1. Rapport de mission de repérage des matériaux et produits contenant de l'amiante à intégrer au Dossier technique amiante
2. Résultat des évaluations périodiques
3. Suivi des travaux de retrait et de confinement de l'amiante
4. Fiche récapitulative du Dossier technique amiante
5. Recommandations générales de sécurité du dossier technique amiante



1

**Rapport de mission de repérage des matériaux et produits
contenant de l'amiante à intégrer au Dossier technique
amiante**



Dossier Technique Amiante

Rapport de mission de repérage des matériaux et produits contenant de l'amiante à intégrer au dossier technique « amiante » (listes A et B de l'annexe 13-9 du Code de la Santé publique)

Numéro de dossier : 2105/ULLIANA/8957_DEPENDANCES
Date du repérage : 02/06/2021

Références réglementaires	
Textes réglementaires	Articles R. 1334-17, 18, 20 et 21 et R. 1334-23 et 24 du Code de la Santé Publique ; Annexe 13.9 du Code de la Santé Publique, Arrêtés du 12 et 21 décembre 2012 et du 26 juin 2013, décret 2011-629 du 3 juin 2011, arrêté du 1 ^{er} juin 2015.

Immeuble bâti visité	
Adresse	Rue : LA FERME DU PETIT LARROUDE DEPENDANCES Bât., escalier, niveau, appartement n°, lot n°: Code postal, ville : . 32800 EAUZE Section cadastrale H, Parcelle numéro 916/891/892/890/1246/1250,
Périmètre de repérage :
Type de logement : Fonction principale du bâtiment : Date de construction : 3 MAISONS + 3 DEP Habitation (maison individuelle) AV 1949 ET 2010

Le propriétaire et le commanditaire	
Le(s) propriétaire(s) :	Nom et prénom : ... Madame ULLIANA Nadine Adresse :
Le commanditaire	Nom et prénom : ... ETUDE DELZANGLES ST SEVER Adresse : 8 RUE FEIX SOULES 32800 EAUZE

Le(s) signataire(s)				
	NOM Prénom	Fonction	Organisme certification	Détail de la certification
Opérateur(s) de repérage ayant participé au repérage	DEPARIS Alex	Opérateur de repérage	LCC QUALIXPERT 17 rue Borrel 81100 CASTRES	Obtention : 27/06/2019 Échéance : 26/06/2024 N° de certification : C3064
Personne(s) signataire(s) autorisant la diffusion du rapport				
Raison sociale de l'entreprise : Maison du Diag (Numéro SIRET : 753 309 392 00011) Adresse : 4 RUE D'ISABY, 65420 IBOS Désignation de la compagnie d'assurance : ALLIANZ Numéro de police et date de validité : 55495334 / 09/09/2021				

Le rapport de repérage
Date d'émission du rapport de repérage : 02/06/2021, remis au propriétaire le 02/06/2021
Diffusion : le présent rapport de repérage ne peut être reproduit que dans sa totalité, annexes incluses
Pagination : le présent rapport avec les annexes comprises, est constitué de 35 pages



Sommaire

- 1 Les conclusions**
- 2 Le(s) laboratoire(s) d'analyses**
- 3 La mission de repérage**
 - 3.1 L'objet de la mission
 - 3.2 Le cadre de la mission
 - 3.2.1 L'intitulé de la mission
 - 3.2.2 Le cadre réglementaire de la mission
 - 3.2.3 L'objectif de la mission
 - 3.2.4 Le programme de repérage de la mission réglementaire.
 - 3.2.5 Programme de repérage complémentaire (le cas échéant)
 - 3.2.6 Le périmètre de repérage effectif
- 4 Conditions de réalisation du repérage**
 - 4.1 Bilan de l'analyse documentaire
 - 4.2 Date d'exécution des visites du repérage in situ
 - 4.3 Plan et procédures de prélèvements
- 5 Résultats détaillés du repérage**
 - 5.0 Identification des matériaux repérés de la liste A et B
 - 5.1 Liste des matériaux ou produits contenant de l'amiante, états de conservation, conséquences réglementaires (fiche de cotation)
 - 5.2 Liste des matériaux ou produits susceptibles de contenir de l'amiante, mais n'en contenant pas après analyse
 - 5.3 Liste des matériaux ou produits ne contenant pas d'amiante sur justificatif
- 6 Signatures**
- 7 Annexes**

1. – Les conclusions

Avertissement : les textes ont prévu plusieurs cadres réglementaires pour le repérage des matériaux ou produits contenant de l'amiante, notamment pour les cas de démolition d'immeuble. **La présente mission de repérage ne répond pas aux exigences prévues pour les missions de repérage des matériaux et produits contenant de l'amiante avant démolition d'immeuble ou avant réalisation de travaux dans l'immeuble concerné et son rapport ne peut donc pas être utilisé à ces fins.**

1.1 Liste A : Dans le cadre de mission décrit à l'article 3.2, il n'a pas été repéré

- de matériaux ou produits de la liste A contenant de l'amiante.

1.1 Liste B : Dans le cadre de mission décrit à l'article 3.2, il a été repéré :

- des matériaux et produits de la liste B contenant de l'amiante sur jugement de l'opérateur :
Plaques ondulées fibro-ciment (Rez de chaussée - grange) pour lequel il est recommandé de réaliser une évaluation périodique.*
Plaques ondulées fibro-ciment (Rez de chaussée - hangar) pour lequel il est recommandé de réaliser une évaluation périodique.*

*** Un détail des conséquences réglementaires et recommandations est fourni en annexe de ce rapport, il est rappelé la nécessité d'avertir de la présence d'amiante toute personne pouvant intervenir sur ou à proximité des matériaux et produits concernés ou de ceux les recouvrant ou les protégeant.**

1.2. Dans le cadre de mission décrit à l'article 3.2 les locaux ou parties de locaux, composants ou parties de composants qui n'ont pu être visités et pour lesquels des investigations complémentaires sont nécessaires afin de statuer sur la présence ou l'absence d'amiante :



Dossier Technique Amiante

Localisation	Parties du local	Raison
Rez de chaussée - grange, Rez de chaussée - hangar, Rez de chaussée - abri	-	Encombrement trop important

Certains locaux, parties de locaux ou composants n'ont pas pu être sondés, des investigations approfondies doivent être réalisées afin d'y vérifier la présence éventuelle d'amiante. Les obligations réglementaires du (des) propriétaire(s) prévues aux articles R.1334-15 à R.1334-18 du Code de la Santé Publique, ne sont pas remplies conformément aux dispositions de l'article 3 de l'arrêté du 12 Décembre 2012 (Listes "A" et "B")

2. – Le(s) laboratoire(s) d'analyses

Raison sociale et nom de l'entreprise : ... Il n'a pas été fait appel à un laboratoire d'analyse
Adresse : -
Numéro de l'accréditation Cofrac : -

3. – La mission de repérage

3.1 L'objet de la mission

La présente mission concerne le repérage en vue de l'établissement du constat de présence ou d'absence d'amiante établi en vue de la constitution du dossier technique amiante.

3.2 Le cadre de la mission

3.2.1 L'intitulé de la mission

«Repérage en vue de l'établissement du constat de présence ou d'absence d'amiante établi en vue de la constitution du dossier technique amiante».

3.2.2 Le cadre réglementaire de la mission

L'article R 1334-17 et 18 du code de la construction et de l'habitation prévoit que «Les propriétaires des parties communes d'immeubles collectifs d'habitation ainsi les propriétaires d'immeuble à usage autre que d'habitation y font réaliser un repérage des matériaux et produits des listes A et B contenant de l'amiante»

Le dossier de diagnostic technique comprend, entre autres, «l'état mentionnant la présence ou l'absence de matériaux ou produits contenant de l'amiante prévu à l'article L. 1334-13 du même code».

La mission, s'inscrivant dans ce cadre, se veut conforme aux textes réglementaires de référence mentionnés en page de couverture du présent rapport.

3.2.3 L'objectif de la mission

«Le repérage a pour objectif d'identifier et de localiser les matériaux et produits contenant de l'amiante mentionnés en annexe du Code la santé publique.»

L'Annexe du Code de la santé publique est l'annexe 13.9 (liste A et B).

3.2.4 Le programme de repérage de la mission réglementaire

Le programme de repérage est défini par l'Annexe 13.9 (liste A et B) du Code de la santé publique et se limite pour une mission normale à la recherche de matériaux et produits contenant de l'amiante dans les composants et parties de composants de la construction y figurant.

Liste A	
Composant de la construction	Partie du composant à vérifier ou à sonder
Flocages, Calorifugeages, Faux plafonds	Flocages
	Calorifugeages
	Faux plafonds

Liste B	
Composant de la construction	Partie du composant à vérifier ou à sonder
1. Parois verticales intérieures	
Murs, Cloisons "en dur" et Poteaux (périphériques et intérieurs)	Enduits projetés
	Revêtement dur (plaques de menuiseries)
	Revêtement dur (amiante-ciment)
	Entourages de poteaux (carton)
	Entourages de poteaux (amiante-ciment)
	Entourages de poteaux (matériau sandwich)
	Entourages de poteaux (carton+plâtre)
Coffrage perdu	
Cloisons (légères et préfabriquées), Gains et Coffres verticaux	Enduits projetés Panneaux de cloisons
2. Planchers et plafonds	
Plafonds, Poutres et Charpentes, Gains et Coffres Horizontaux	Enduits projetés
	Panneaux collés ou vissés
Planchers	Dalles de sol
3. Conduits, canalisations et équipements intérieurs	
Conduits de fluides (air, eau, autres fluides)	Conduits
	Enveloppes de calorifuges
Clapets / volets coupe-feu	Clapets coupe-feu
	Volets coupe-feu
	Rebouchage
Portes coupe-feu	Joints (tresses)
	Joints (bandes)
Vide-ordures	Conduits
4. Eléments extérieurs	
Toitures	Plaques (composites)
	Plaques (fibres-ciment)
	Ardoises (composites)
	Ardoises (fibres-ciment)
	Accessoires de couvertures (composites)
	Accessoires de couvertures (fibres-ciment)
	Bardeaux bitumineux
Bardages et façades légères	Plaques (composites)
	Plaques (fibres-ciment)
	Ardoises (composites)
	Ardoises (fibres-ciment)
	Panneaux (composites)
	Panneaux (fibres-ciment)
Conduits en toiture et façade	Conduites d'eaux pluviales en amiante-ciment
	Conduites d'eaux usées en amiante-ciment
	Conduits de fumée en amiante-ciment



Dossier Technique Amiante

En partie droite l'extrait du texte de l'Annexe 13.9

Important : Le programme de repérage de la mission de base est limitatif. Il est plus restreint que celui élaboré pour les missions de repérage de matériaux ou produits contenant de l'amiante avant démolition d'immeuble ou celui à élaborer avant réalisation de travaux.

3.2.5 Programme de repérage complémentaire (le cas échéant)

En plus du programme de repérage réglementaire, le présent rapport porte sur les parties de composants suivantes :

Composant de la construction	Partie du composant ayant été inspecté (Description)	Sur demande ou sur information
Néant	-	

3.2.6 Le périmètre de repérage effectif

Il s'agit de l'ensemble des locaux ou parties de l'immeuble concerné par la mission de repérage figurant sur le schéma de repérage joint en annexe à l'exclusion des locaux ou parties d'immeuble n'ayant pu être visités.

Descriptif des pièces visitées

**Rez de chaussée - grange,
Rez de chaussée - hangar,**

**Rez de chaussée - abri,
Rez de chaussée - poulailler**

Localisation	Description
Rez de chaussée - grange	Sol : Béton et brut Mur : parpaings et brut Plafond : plaques ondulées, isolant et brut Porte : Bois et brut Bati porte : Bois et brut
Rez de chaussée - hangar	Sol : Béton et brut Mur : parpaings, bardage métallique et brut Plafond : plaques ondulées et brut
Rez de chaussée - abri	Sol : terre battue et brut Mur : bardage métallique et brut Plafond : bardage métallique et brut
Rez de chaussée - poulailler	Sol : terre battue et brut Mur : bois, briques et brut Plafond : charpente bois, tuiles et brut

4. – Conditions de réalisation du repérage

4.1 Bilan de l'analyse documentaire

Documents demandés	Documents remis
Rapports concernant la recherche d'amiante déjà réalisés	-
Documents décrivant les ouvrages, produits, matériaux et protections physiques mises en place	-
Eléments d'information nécessaires à l'accès aux parties de l'immeuble bâti en toute sécurité	-

Observations :

Néant

4.2 Date d'exécution des visites du repérage in situ

Date de la commande : 01/06/2021

Date(s) de visite de l'ensemble des locaux : 02/06/2021

Heure d'arrivée : 09 h 00

Durée du repérage : 06 h 00

Personne en charge d'accompagner l'opérateur de repérage : Madame ULLIANA Nadine

4.3 Plan et procédures de prélèvements

L'ensemble des prélèvements a été réalisé dans le respect du plan et des procédures d'intervention.

5. – Résultats détaillés du repérage

5.0.1 Identification des matériaux repérés de la liste A



Dossier Technique Amiante

Localisation	Identifiant + Description	Conclusion (justification)	Etat de conservation	Commentaires
Néant	-			

Aucun autre matériau de la liste A n'a été repéré dans périmètre de repérage mentionné au paragraphe 3.2.6



5.0.1 Identification des matériaux repérés de la liste B

Localisation	Identifiant + Description	Conclusion (justification)	Etat de conservation	Commentaires
Rez de chaussée - grange	Identifiant: M001 Description: Plaques ondulées fibro-ciment	Présence d'amiante (sur jugement de l'opérateur)	EP (Z-III-RF)	
Rez de chaussée - hangar	Identifiant: M002 Description: Plaques ondulées fibro-ciment	Présence d'amiante (sur jugement de l'opérateur)	EP (Z-III-RF)	

Aucun autre matériau de la liste B n'a été repéré dans périmètre de repérage mentionné au paragraphe 3.2.6

5.1 Liste des matériaux ou produits contenant de l'amiante, états de conservation, conséquences réglementaires (fiche de cotation)

Matériaux ou produits contenant de l'amiante

Localisation	Identifiant + Description	Conclusion (justification)	Etat de conservation** et préconisations*	Photo
Rez de chaussée - grange	Identifiant: M001 Description: Plaques ondulées fibro-ciment Liste selon annexe.13-9 du CSP: B	Présence d'amiante (sur jugement de l'opérateur)	Matériau non dégradé Résultat EP** Préconisation: Il est recommandé de réaliser une évaluation périodique.	
Rez de chaussée - hangar	Identifiant: M002 Description: Plaques ondulées fibro-ciment Liste selon annexe.13-9 du CSP: B	Présence d'amiante (sur jugement de l'opérateur)	Matériau non dégradé Résultat EP** Préconisation: Il est recommandé de réaliser une évaluation périodique.	

* Un détail des conséquences réglementaires et recommandations est fournis en annexe 7.4 de ce présent rapport
** détails fournis en annexe 7.3 de ce présent rapport

5.2 Listes des matériaux et produits ne contenant pas d'amiante après analyse

Localisation	Identifiant + Description
Néant	-

5.3 Liste des matériaux ou produits ne contenant pas d'amiante sur justificatif

Localisation	Identifiant + Description	Justification
Néant	-	-

6. – Signatures

Nota : Le présent rapport est établi par une personne dont les compétences sont certifiées par **LCC QUALIXPERT** 17 rue Borrel 81100 CASTRES (détail sur www.cofrac.fr programme n°4-4-11)




Dossier Technique Amiante

Fait à IBOS, le 02/06/2021

Par : DEPARIS Alex

Signature du représentant :



ANNEXES

Au rapport de mission de repérage n° 2105/ULLIANA/8957_DEPENDANCES

Informations conformes à l'annexe III de l'arrêté du 12 décembre 2012

Les maladies liées à l'amiante sont provoquées par l'inhalation des fibres. Toutes les variétés d'amiante sont classées comme substances cancérigènes avérées pour l'homme. L'inhalation de fibres d'amiante est à l'origine de cancers (mésothéliomes, cancers broncho-pulmonaires) et d'autres pathologies non cancéreuses (épanchements pleuraux, plaques pleurales).

L'identification des matériaux et produits contenant de l'amiante est un préalable à l'évaluation et à la prévention des risques liés à l'amiante. Elle doit être complétée par la définition et la mise en œuvre de mesures de gestion adaptées et proportionnées pour limiter l'exposition des occupants présents temporairement ou de façon permanente dans l'immeuble. L'information des occupants présents temporairement ou de façon permanente est un préalable essentiel à la prévention du risque d'exposition à l'amiante.

Il convient donc de veiller au maintien du bon état de conservation des matériaux et produits contenant de l'amiante afin de remédier au plus tôt aux situations d'usure anormale ou de dégradation.

Il conviendra de limiter autant que possible les interventions sur les matériaux et produits contenant de l'amiante qui ont été repérés et de faire appel aux professionnels qualifiés, notamment dans le cas de retrait ou de confinement de ce type de matériau ou produit.


Enfin, les déchets contenant de l'amiante doivent être éliminés dans des conditions strictes.

Renseignez-vous auprès de votre mairie ou de votre préfecture. Pour connaître les centres d'élimination près de chez vous, consultez la base de données « déchets » gérée par l'ADEME, directement accessible sur le site internet www.sinoe.org.

Sommaire des annexes**7 Annexes****7.1 Schéma de repérage****7.2 Rapports d'essais****7.3 Grilles réglementaires d'évaluation de l'état de conservation des matériaux et produits contenant de l'amiante****7.4 Conséquences réglementaires et recommandations****7.5 Recommandations générales de sécurité du dossier technique amiante****7.6 Documents annexés au présent rapport**

Dossier Technique Amiante













7.1 - Annexe - Schéma de repérage



Légende



Dossier Technique Amiante

	Conduit en fibro-ciment		Dalles de sol	<p>Nom du propriétaire : Madame ULLIANA Nadine Adresse du bien : LA FERME DU PETIT LARROUDE DEPENDANCES 32800 EAUZE</p>
	Conduit autre que fibro-ciment		Carrelage	
	Brides		Colle de revêtement	
	Dépôt de Matériaux contenant de l'amiante		Dalles de faux-plafond	
	Matériau ou produit sur lequel un doute persiste		Toiture en fibro-ciment	
	Présence d'amiante		Toiture en matériaux composites	

Photos

	<p>Photo n° PhA001 Localisation : Rez de chaussée - grange Ouvrage : 1 - Couvertures, Toitures, Terrasses et étanchéités - Plaques ondulées et planes Partie d'ouvrage : Plaques en fibres-ciment (y compris plaques « sous tuiles ») Description : Plaques ondulées fibro-ciment Localisation sur croquis : M001</p>
	<p>Photo n° PhA002 Localisation : Rez de chaussée - hangar Ouvrage : 1 - Couvertures, Toitures, Terrasses et étanchéités - Plaques ondulées et planes Partie d'ouvrage : Plaques en fibres-ciment (y compris plaques « sous tuiles ») Description : Plaques ondulées fibro-ciment</p>

7.2 - Annexe - Rapports d'essais

Identification des prélèvements :

Identifiant et prélèvement	Localisation	Composant de la construction	Parties du composant	Description
-	-	-	-	-

Copie des rapports d'essais :



Dossier Technique Amiante

Aucun rapport d'essai n'a été fourni ou n'est disponible

7.3 - Annexe - Evaluation de l'état de conservation des matériaux et produits contenant de l'amiante

Grilles d'évaluation de l'état de conservation des matériaux ou produit de la liste A

Aucune évaluation n'a été réalisée

Critères d'évaluation de l'état de conservation des matériaux ou produit de la liste A

1. Classification des différents degrés d'exposition du produit aux circulations d'air

Fort	Moyen	Faible
<p>1° Il n'existe pas de système spécifique de ventilation, la pièce ou la zone homogène évaluée est ventilée par ouverture des fenêtres. ou</p> <p>2° Le faux plafond se trouve dans un local qui présente une (ou plusieurs) façade(s) ouverte(s) sur l'extérieur susceptible(s) de créer des situations à forts courants d'air, ou</p> <p>3° Il existe un système de ventilation par insufflation d'air dans le local et l'orientation du jet d'air est telle que celui-ci affecte directement le faux plafond contenant de l'amiante.</p>	<p>1° Il existe un système de ventilation par insufflation d'air dans le local et l'orientation du jet est telle que celui-ci n'affecte pas directement le faux plafond contenant de l'amiante, ou</p> <p>2° Il existe un système de ventilation avec reprise(s) d'air au niveau du faux plafond (système de ventilation à double flux).</p>	<p>1° Il n'existe ni ouvrant ni système de ventilation spécifique dans la pièce ou la zone évaluée, ou</p> <p>2° Il existe dans la pièce ou la zone évaluée, un système de ventilation par extraction dont la reprise d'air est éloignée du faux plafond contenant de l'amiante.</p>

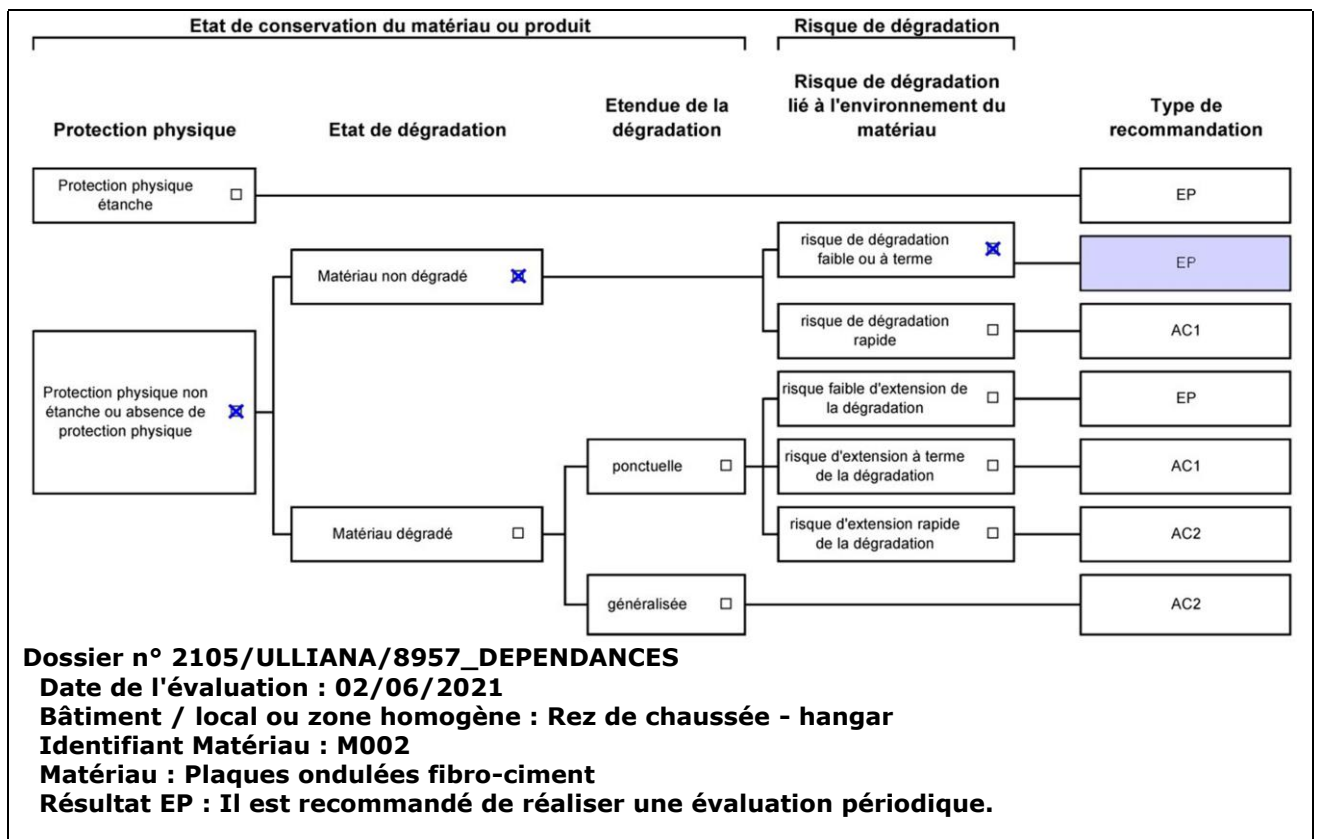
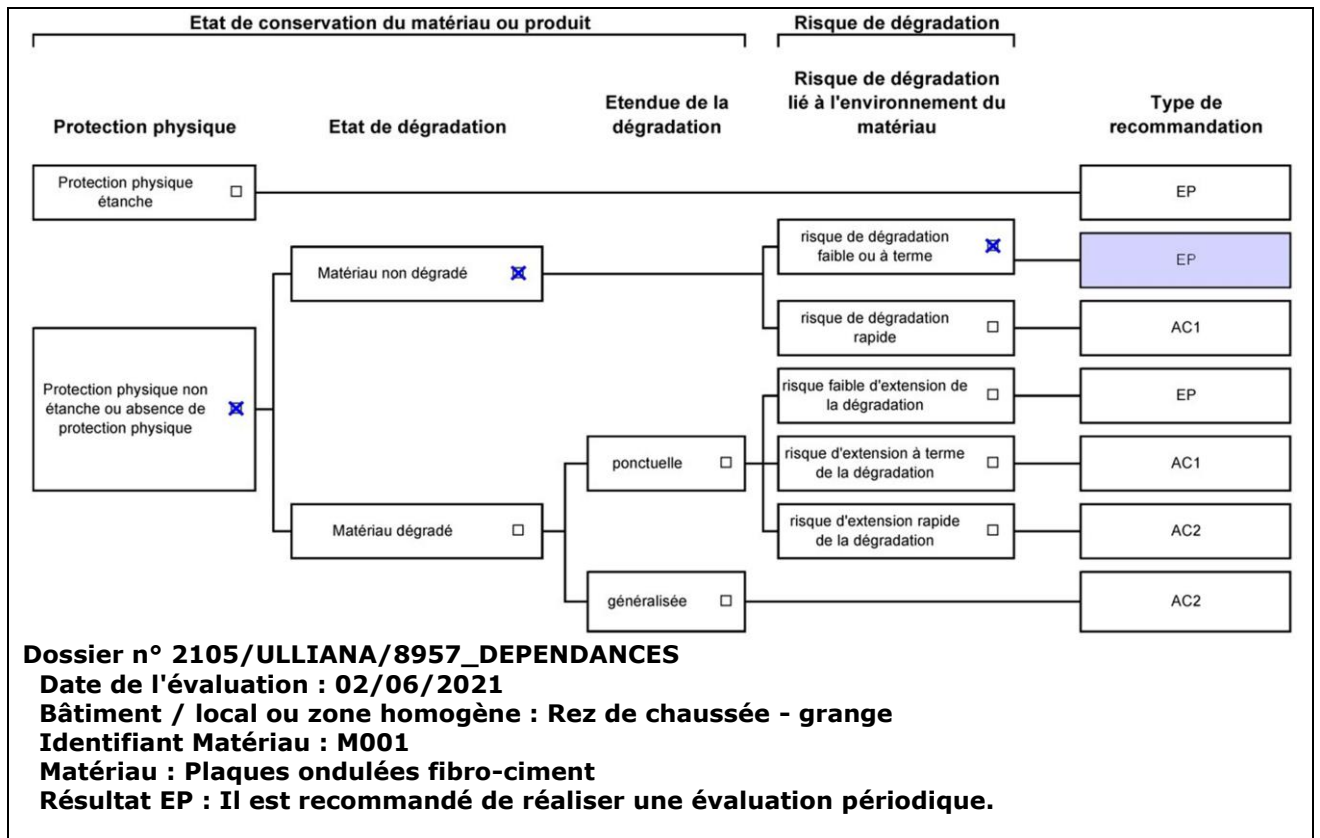
2. Classification des différents degrés d'exposition du produit aux chocs et vibrations

Fort	Moyen	Faible
<p>L'exposition du produit aux chocs et vibrations sera considérée comme forte dans les situations où l'activité dans le local ou à l'extérieur engendre des vibrations, ou rend possible les chocs directs avec le faux plafond contenant de l'amiante (ex : hall industriel, gymnase, discothèque...).</p>	<p>L'exposition du produit aux chocs et vibrations sera considérée comme moyenne dans les situations où le faux plafond contenant de l'amiante n'est pas exposé aux dommages mécaniques mais se trouve dans un lieu très fréquenté (ex : supermarché, piscine, théâtre,...).</p>	<p>L'exposition du produit aux chocs et vibrations sera considérée comme faible dans les situations où le faux plafond contenant de l'amiante n'est pas exposé aux dommages mécaniques, n'est pas susceptible d'être dégradé par les occupants ou se trouve dans un local utilisé à des activités tertiaires passives.</p>

Grilles d'évaluation de l'état de conservation des matériaux ou produit de la liste B



Dossier Technique Amiante



Critères d'évaluation de l'état de conservation des matériaux ou produit de la liste B

1. Classification des niveaux de risque de dégradation ou d'extension de la dégradation du matériau.



Dossier Technique Amiante

Risque faible de dégradation ou d'extension de dégradation	Risque de dégradation ou d'extension à terme de la dégradation	Risque de dégradation ou d'extension rapide de la dégradation
L'environnement du matériau contenant de l'amiante ne présente pas ou très peu de risque pouvant entraîner à terme, une dégradation ou une extension de la dégradation du matériau.	L'environnement du matériau contenant de l'amiante présente un risque pouvant entraîner à terme, une dégradation ou une extension de la dégradation du matériau.	L'environnement du matériau contenant de l'amiante présente un risque important pouvant entraîner rapidement, une dégradation ou une extension de la dégradation du matériau.

Légende : EP = évaluation périodique ; AC1 = action corrective de premier niveau ; AC2 = action corrective de second niveau.

L'évaluation du risque de dégradation lié à l'environnement du matériau ou produit prend en compte :

- Les agressions physiques intrinsèques au local (ventilation, humidité, etc...) selon que le risque est probable ou avéré ;
- La sollicitation des matériaux ou produits liée à l'activité des locaux, selon qu'elle est exceptionnelle/faible ou quotidienne/forte.

Elle ne prend pas en compte certains facteurs fluctuants d'aggravation de la dégradation des produits et matériaux, comme la fréquence d'occupation du local, la présence d'animaux nuisibles, l'usage réel des locaux, un défaut d'entretien des équipements, etc...

7.4 - Annexe - Conséquences réglementaires et recommandations

Conséquences réglementaires suivant l'état de conservation des matériaux ou produit de la liste A

Article R1334-27 : En fonction du résultat du diagnostic obtenu à partir de la grille d'évaluation de l'arrêté du 12 décembre 2012, le propriétaire met en œuvre les préconisations mentionnées à l'article R1334-20 selon les modalités suivantes :

Score 1 - L'évaluation périodique de l'état de conservation de ces matériaux et produits de la liste A contenant de l'amiante est effectué dans un délai maximal de trois ans à compter de la date de remise au propriétaire du rapport de repérage ou des résultats de la dernière évaluation de l'état de conservation, ou à l'occasion de toute modification substantielle de l'ouvrage et de son usage. La personne ayant réalisé cette évaluation en remet les résultats au propriétaire contre accusé de réception.

Score 2 - La mesure d'empoussièrement dans l'air est effectuée dans les conditions définies à l'article R1334-25, dans un délai de trois mois à compter de la date de remise au propriétaire du rapport de repérage ou des résultats de la dernière évaluation de l'état de conservation. L'organisme qui réalise les prélèvements d'air remet les résultats des mesures d'empoussièrement au propriétaire contre accusé de réception.

Score 3 - Les travaux de confinement ou de retrait de l'amiante sont mis en œuvre selon les modalités prévues à l'article R. 1334-29.

Article R1334-28 : Si le niveau d'empoussièrement mesuré dans l'air en application de l'article R1334-27 est inférieur ou égal à la valeur de cinq fibres par litre, le propriétaire fait procéder à l'évaluation périodique de l'état de conservation des matériaux et produits de la liste A contenant de l'amiante prévue à l'article R1334-20, dans un délai maximal de trois ans à compter de la date de remise des résultats des mesures d'empoussièrement ou à l'occasion de toute modification substantielle de l'ouvrage ou de son usage.

Si le niveau d'empoussièrement mesuré dans l'air en application de l'article R1334-27 est supérieur à cinq fibres par litre, le propriétaire fait procéder à des travaux de confinement ou de retrait de l'amiante, selon les modalités prévues à l'article R1334-29.

Article R1334-29 : Les travaux précités doivent être achevés dans un délai de trente-six mois à compter de la date à laquelle sont remis au propriétaire le rapport de repérage ou les résultats des mesures d'empoussièrement ou de la dernière évaluation de l'état de conservation.

Pendant la période précédant les travaux, des mesures conservatoires appropriées doivent être mises en œuvre afin de réduire l'exposition des occupants et de la maintenir au niveau le plus bas possible, et dans tous les cas à un niveau d'empoussièrement inférieur à cinq fibres par litre. Les mesures conservatoires ne doivent conduire à aucune sollicitation des matériaux et produits concernés par les travaux.

Le propriétaire informe le préfet du département du lieu d'implantation de l'immeuble concerné, dans un délai de deux mois à compter de la date à laquelle sont remis le rapport de repérage ou les résultats des mesures d'empoussièrement ou de la dernière évaluation de l'état de conservation, des mesures conservatoires mises en œuvres, et, dans un délai de douze mois, des travaux à réaliser et de l'échéancier proposé.

Article R.1334-29-3 :

I) A l'issue des travaux de retrait ou de confinement de matériaux et produits de la liste A mentionnés à l'article R.1334-29, le propriétaire fait procéder par une personne mentionnée au premier alinéa de l'article R.1334-23, avant toute restitution des locaux traités, à un examen visuel de l'état des surfaces traitées. Il fait également procéder, dans les conditions définies à l'article R.1334-25, à une mesure du niveau d'empoussièrement dans l'air après démantèlement du dispositif de confinement. Ce niveau doit être inférieur ou égal à cinq fibres par litre.

II) Si les travaux ne conduisent pas au retrait total des matériaux et produits de la liste A contenant de l'amiante, il est procédé à une évaluation périodique de l'état de conservation de ces matériaux et produits résiduels dans les conditions prévues par l'arrêté mentionné à l'article R.1334-20, dans un délai maximal de trois ans à compter de la date à laquelle sont remis les résultats du contrôle ou à l'occasion de toute modification substantielle de l'ouvrage ou de son usage.

III) Lorsque des travaux de retrait ou de confinement de matériaux et produits de la liste B contenant de l'amiante sont effectués à l'intérieur de bâtiment occupés ou fréquentés, le propriétaire fait procéder, avant toute restitution des locaux traités, à l'examen visuel et à la mesure d'empoussièrement dans l'air mentionnée au premier alinéa du présent article.

Détail des préconisations suivant l'état de conservation des matériaux ou produit de la liste B

1. Réalisation d'une « évaluation périodique », lorsque le type de matériau ou produit concerné contenant de l'amiante, la nature et l'étendue des dégradations qu'il présente et l'évaluation du risque de dégradation ne conduisent pas à conclure à la nécessité d'une action de protection immédiate sur le matériau ou produit, consistant à :



Dossier Technique Amiante

- a) Contrôler périodiquement que l'état de dégradation des matériaux et produits concernés ne s'aggrave pas et, le cas échéant, que leur protection demeure en bon état de conservation ;
 b) Rechercher, le cas échéant, les causes de dégradation et prendre les mesures appropriées pour les supprimer.
2. Réalisation d'une « action corrective de premier niveau », lorsque le type de matériau ou produit contenant de l'amiante, la nature et l'étendue des dégradations et l'évaluation du risque de dégradation conduisent à conclure à la nécessité d'une action de remise en état limitée au remplacement, au recouvrement ou à la protection des seuls éléments dégradés, consistant à :
- a) Rechercher les causes de la dégradation et définir les mesures correctives appropriées pour les supprimer ; b) Procéder à la mise en œuvre de ces mesures correctives afin d'éviter toute nouvelle dégradation et, dans l'attente, prendre les mesures de protection appropriées afin de limiter le risque de dispersion des fibres d'amiante ;
 c) Veiller à ce que les modifications apportées ne soient pas de nature à aggraver l'état des autres matériaux et produits contenant de l'amiante restant accessibles dans la même zone ;
 d) Contrôler périodiquement que les autres matériaux et produits restant accessibles ainsi que, le cas échéant, leur protection demeurent en bon état de conservation.
 Il est rappelé l'obligation de faire appel à une entreprise certifiée pour le retrait ou le confinement.
3. Réalisation d'une « action corrective de second niveau », qui concerne l'ensemble d'une zone, de telle sorte que le matériau ou produit ne soit plus soumis à aucune agression ni dégradation, consistant à :
- a) Prendre, tant que les mesures mentionnées au c (paragraphe suivant) n'ont pas été mises en place, les mesures conservatoires appropriées pour limiter le risque de dégradation et la dispersion des fibres d'amiante. Cela peut consister à adapter, voire condamner l'usage des locaux concernés afin d'éviter toute exposition et toute dégradation du matériau ou produit contenant de l'amiante. Durant les mesures conservatoires, et afin de vérifier que celles-ci sont adaptées, une mesure d'empoussièrement est réalisée, conformément aux dispositions du code de la santé publique ;
 b) Procéder à une analyse de risque complémentaire, afin de définir les mesures de protection ou de retrait les plus adaptées, prenant en compte l'intégralité des matériaux et produits contenant de l'amiante dans la zone concernée ;
 c) Mettre en œuvre les mesures de protection ou de retrait définies par l'analyse de risque ;
 d) Contrôler périodiquement que les autres matériaux et produits restant accessibles, ainsi que leur protection, demeurent en bon état de conservation.
 En fonction des situations particulières rencontrées lors de l'évaluation de l'état de conservation, des compléments et précisions à ces recommandations sont susceptibles d'être apportées.



7.5 - Annexe - Autres documents

Attestation d'assurance



Responsabilité Civile 55495334

Allianz I.A.R.D., dont le siège social est situé 1 cours Michelet CS 30051 92076 Paris La Défense Cedex, atteste que :

MAISON DU DIAG
4 rue D'ISABY
65420 IBOS

Est titulaire d'un contrat Allianz Responsabilité Civile souscrit sous le numéro 55495334, qui a pris effet le 10/09/2015.

Ce contrat a pour objet de garantir l'Assuré contre les conséquences pécuniaires de la responsabilité civile qu'il peut encourir à l'égard des tiers du fait des activités déclarées aux Dispositions Particulières, à savoir :

- Diagnostiqueur immobilier :
- Contrôle périodique amiante,
 - Diagnostic amiante avant travaux/démolition,
 - Diagnostic amiante avant-vente,
 - Dossier technique amiante Partie Privative,
 - Exposition au plomb (CREP),
 - Recherche de plomb avant travaux,
 - Diagnostic risque d'exposition au plomb dans les peintures,
 - Plomb dans l'eau,,
 - Diagnostic gaz,
 - Diagnostic monoxyde de carbone,
 - Diagnostic Termites,
 - Etat parasitaire,
 - Diagnostic de performance énergétique,
 - Etat de l'installation intérieure d'électricité,
 - Risques naturels et technologiques,
 - Loi Carrez,
 - Loi Boutin,
 - Etats des lieux,
 - Diagnostic technique SRU,
 - Diagnostic sécurité piscine,
 - Diagnostic accessibilité handicapés.
 - Contrôle des installations d'assainissement non collectif.

siège social :
1, cours Michelet – CS 30051 – 92076 Paris La Défense cedex. Allianz IARD : 542 110 291 RCS Paris
Allianz Vie : 940 234 962 RCS Paris

1/3



N° Vert 0 800 330 311 Courriel: contact@maisondudiag.fr
www.maisondudiag.fr

SIRET: 753 309 392 00011 SARL Maison du Diag au capital de 10000 Euros

Rapport DDT : page 19 / 83

17/35
Rapport du :
02/06/2021

Attestation d'assurance

Responsabilité Civile 55495334




La présente attestation est valable, sous réserve du paiement de la cotisation, pour la période du **10/09/2020 au 09/09/2021**.

La présente attestation n'implique qu'une présomption de garantie à la charge de l'assureur et ne peut engager celui-ci au delà des limites du contrat auquel elle se réfère.

Les exceptions de garantie opposables au souscripteur le sont également aux bénéficiaires de l'indemnité (résiliation, nullité, règle proportionnelle, exclusions, déchéances...).

Etablie à LYON, le 08/09/2020

Pour Allianz, Marie-Emilie GARCIA



Siège social :
1, cours Michelet – CS 30051 – 92076 Paris La Défense cedex. Allianz IARD : 542 110 291 RCS Paris
Allianz Vie : 940 294 962 RCS Paris

2/3



N° Vert 0 800 330 311 Courriel: contact@maisondudiag.fr

www.maisondudiag.fr

SIRET: 753 309 392 00011 SARL Maison du Diag au capital de 10000 €uros

Rapport DDT : page 20 / 83

18/35
Rapport du :
02/06/2021

Dossier Technique Amiante

Attestation d'assurance



Responsabilité Civile 55495334

RESPONSABILITE CIVILE	Garanties accordées	Montants maximums garantis
RESPONSABILITE CIVILE EXPLOITATION (dispositions générales COM08813)		
<ul style="list-style-type: none"> ♦ <u>Dommmages ne résultant pas d'une atteinte à l'environnement</u> (hors dommages à vos préposés, visés ci-dessous) Tous dommages confondus Sans pouvoir dépasser: - Dommages matériels et immatériels consécutifs Sauf cas ci-après : <ul style="list-style-type: none"> • Vol par préposés - Dommages immatériels non consécutifs ♦ <u>Dommmages résultant d'une atteinte à l'environnement</u> (hors dommages à vos préposés, visés ci-dessous) - Tous dommages confondus ♦ <u>Dommmages corporels à vos préposés et matériels accessoires</u> 	OUI OUI OUI OUI OUI OUI	10 000 000 EUR par sinistre 800 000 EUR par sinistre 15 300 EUR par sinistre 305 000 EUR par sinistre 300 000 EUR par année d'assurance 1 000 000 EUR par année d'assurance
RESPONSABILITE CIVILE PROFESSIONNELLE (annexe spécifique DEE550)		
<ul style="list-style-type: none"> ♦ <u>Tous dommages corporels, matériels et immatériels confondus</u> Dont : - Dommages matériels et immatériels consécutifs aux biens (objets et documents) remis en vue de l'exécution de votre prestation y compris frais de reconstitution - Dommages résultant d'infections informatiques 	OUI OUI OUI	500 000 EUR par année d'assurance et 300 000€ par sinistre 100 000 EUR par année d'assurance 30 000 EUR par année d'assurance
DEFENSE PENALE ET RECOURS SUITE A ACCIDENT		
Frais et honoraires pris en charge quel que soit le nombre de victimes	OUI	50 000 EUR par année d'assurance

siège social :
1, cours Michelet – CS 30051 – 92076 Paris La Défense cedex. Allianz IARD : 542 110 291 RCS Paris
Allianz Vie : 340 234 962 RCS Paris

3/3



0 800 330 311

Courriel: contact@maisondudiag.frwww.maisondudiag.fr

SIRET: 753 309 392 00011 SARL Maison du Diag au capital de 10000 Euros

Rapport DDT : page 21 / 83

19/35
Rapport du :
02/06/2021

Certificat N° C3064

Monsieur Alex DEPARIS

Certifié dans le cadre du processus de certification PR04 consultable sur www.qualixpert.com conformément à l'ordonnance 2005-655 titre III du 8 juin 2005 et au décret 2006-1114 du 05 septembre 2006.

dans le(s) domaine(s) suivant(s) :

Amiante sans mention	Certificat valable	Arrêté du 25 juillet 2016 définissant les critères de certification des compétences des personnes physiques opérateurs de repérages, d'évaluation périodique de l'état de conservation des matériaux et produits contenant de l'amiante, et d'examen visuel après travaux dans les immeubles bâtis et les critères d'accréditation des organismes de certification.
	Du 27/06/2019	
	au 26/06/2024	
Etat des installations intérieures d'électricité	Certificat valable	Arrêté du 8 juillet 2008 modifié définissant les critères de certification des compétences des personnes physiques réalisant l'état de l'installation intérieure d'électricité et les critères d'accréditation des organismes de certification.
	Du 26/07/2019	
	au 25/07/2024	
Diagnostic de performance énergétique individuel	Certificat valable	Arrêté du 16 octobre 2006 modifié définissant les critères de certification des compétences des personnes physiques réalisant le diagnostic de performance énergétique ou l'attestation de prise en compte de la réglementation thermique, et les critères d'accréditation des organismes de certification.
	Du 26/07/2019	
	au 25/07/2024	
Etat des installations intérieures de gaz	Certificat valable	Arrêté du 06 avril 2007 modifié définissant les critères de certification des compétences des personnes physiques réalisant l'état de l'installation intérieure de gaz et les critères d'accréditation des organismes de certification.
	Du 27/06/2019	
	au 26/06/2024	
Constat de risque d'exposition au plomb	Certificat valable	Arrêté du 21 novembre 2006 modifié définissant les critères de certification des compétences des personnes physiques opérateurs des constats de risque d'exposition au plomb, des diagnostics du risque d'intoxication par le plomb des peintures ou des contrôles après travaux en présence de plomb, et les critères d'accréditation des organismes de certification.
	Du 26/07/2019	
	au 25/07/2024	
Etat relatif à la présence de termites dans le bâtiment mention France Métropolitaine	Certificat valable	Arrêté du 30 octobre 2006 modifié définissant les critères de certification des compétences des personnes physiques réalisant l'état relatif à la présence de termites dans le bâtiment et les critères d'accréditation des organismes de certification.
	Du 27/06/2019	
	au 26/06/2024	

Date d'établissement le jeudi 25 juillet 2019

Marjorie ALBERT
Directrice Administrative

*Une certification peut être suspendue, modifiée ou retirée à tout moment.
Pour une utilisation appropriée de ce certificat, la portée des certifications et leurs validités doivent être vérifiées sur le site internet de LCC QUALIXPERT www.qualixpert.com.*

LCC 17, rue du 11 novembre 1918 - 34070 CASTRES
Tél. 05 63 73 06 18 - Fax 05 63 73 32 87 - www.qualixpert.com
F09 Certification de compétence version M 250119
sarl au capital de 8000 euros - APE 7120B - RCS Castres SIRET 493 037 832 00018



2

Résultat des évaluations périodiques



Dossier Technique Amiante

Evaluation des matériaux et produits de la liste A de l'annexe 13-9 contenant de l'amiante

Date de la visite	Matériaux	Localisation	Etat de conservation	Mesures d'empoussièrement

Evaluation des matériaux et produits de la liste B de l'annexe 13-9 contenant de l'amiante

Date de la visite	Matériaux	Localisation	Etat de conservation	Mesures d'empoussièrement
	M001	Rez de chaussée - grange	EP (Z-III-RF)	
	M002	Rez de chaussée - hangar	EP (Z-III-RF)	

Evaluation des matériaux et produits hors liste A et B de l'annexe 13-9 contenant de l'amiante

Date de la visite	Matériaux	Localisation	Etat de conservation	Mesures d'empoussièrement



3

Suivi des travaux de retrait et de confinement de l'amiante



Dossier Technique Amiante

Matériaux et produits de la liste A de l'annexe 13-9 contenant de l'amiante

Matériaux	Localisation	Nature des travaux	Date des travaux	Entreprises intervenantes	Résultats de l'examen visuel et mesures d'empoussièrement

Matériaux et produits de la liste B de l'annexe 13-9 contenant de l'amiante

Matériaux	Localisation	Nature des travaux	Date des travaux	Entreprises intervenantes	Résultats de l'examen visuel et mesures d'empoussièrement

Matériaux et produits hors liste A et B de l'annexe 13-9 contenant de l'amiante

Matériaux	Localisation	Nature des travaux	Date des travaux	Entreprises intervenantes	Résultats de l'examen visuel et mesures d'empoussièrement



4

Fiche récapitulative du Dossier technique amiante



Dossier Technique Amiante

Fiche récapitulative du dossier technique « amiante »

Référence du présent DTA : 2105/ULLIANA/8957_DEPENDANCES
 Norme méthodologique employée : AFNOR NFX 46-020 de décembre 2008
 Date de création : 02/06/2021

Historique des dates de mise à jour

Révision	Date	Objet

Informations : cette fiche présente les informations minimales devant être contenues dans la fiche récapitulative mentionnée dans l'arrêté du 12 et 21 décembre 2012, du 26 juin 2013 ainsi qu'à l'article R.1334-29-5 du code de la santé publique, à charge pour le propriétaire de compléter par toutes informations utiles et spécifiques aux bâtiments concernés.

Toutes les rubriques mentionnées ci-après sont à renseigner. Une fiche récapitulative est renseignée par DTA et par immeuble bâti.

La fiche récapitulative mentionne les travaux qui ont été réalisés pour retirer ou confiner des matériaux ou produits contenant de l'amiante. Elle est mise à jour systématiquement à l'occasion de travaux ayant conduit à la découverte ou à la suppression de matériaux ou produits contenant de l'amiante.

1. - Identification de l'immeuble, du détenteur et des modalités de consultation du DTA

Désignation du ou des bâtiments

Localisation du ou des bâtiments :

Département : **Gers**

Adresse : **LA FERME DU PETIT LARROUDE
DEPENDANCES**

Commune : **32800 EAUZE**

Section cadastrale H, Parcelle numéro 916/891/892/890/1246/1250,

Désignation et situation du ou des lots de copropriété :

Périmètre de repérage : ..

Date de construction : **AV 1949 ET 2010**

Fonction principale du bâtiment : **Habitation (maison individuelle)**

Désignation de la personne détenant le dossier technique « amiante »

Désignation du propriétaire :

Nom et prénom : **Madame ULLIANA Nadine**

Adresse :

Détenteur du dossier technique amiante :

Nom et prénom : **ETUDE DELZANGLES ST SEVER**

Adresse : **8 RUE FEIX SOULES
32800 EAUZE**

Modalités de consultation :

.....



Dossier Technique Amiante

2. – Rapports de repérage

Numéro de référence du rapport de repérage	Date du rapport	Nom de la société et de l'opérateur de repérage	Objet du repérage
2105/ULLIANA/8957_DEPENDANCES	02/06/2021	Maison du Diag DEPARIS Alex	Repérage des matériaux de la liste A et B au titre de l'article R1334-20 et 21 du code de la santé publique

Observations :
Néant

3. – Liste des locaux ayant donné lieu au repérage



Liste des différents repérages	Numéro de rapport de repérage	Liste des locaux visités	Liste des pièces non visitées
Repérage des matériaux de la liste A au titre de l'article R1334-20 du code de la santé publique	2105/ULLIANA/8957_DEPENDANCES	Rez de chaussée - grange, Rez de chaussée - hangar, Rez de chaussée - abri, Rez de chaussée - poulailler	Néant
Repérage des matériaux de la liste B au titre de l'article R1334-21 du code de la santé publique	2105/ULLIANA/8957_DEPENDANCES	Rez de chaussée - grange, Rez de chaussée - hangar, Rez de chaussée - abri, Rez de chaussée - poulailler	Néant
Autres repérages (préciser) :	-	-	-

4. – Identification des matériaux ou produits contenant de l'amiante

4.1 Matériaux et produits de la liste A de l'annexe 13-9 contenant de l'amiante

Date de la visite	Type de repérage	Matériau ou produit	Localisation précise	Etat de conservation	MESURES obligatoires associées (évaluation périodique, mesures d'empoussièrement ou travaux de retrait ou confinement)
Néant	-	-			

4.2 Matériaux et produits de la liste B de l'annexe 13-9 contenant de l'amiante

Date de la visite	Type de repérage	Matériau ou produit	Localisation précise	Etat de conservation	MESURES préconisées par l'opérateur	Photo
02/06/2021	DTA	Plaques ondulées fibro-ciment	Rez de chaussée - grange Localisation sur croquis : M001 Référence photo : PhA001	EP	il est recommandé de réaliser une évaluation périodique.	
	DTA	Plaques ondulées fibro-ciment	Rez de chaussée - hangar Référence photo : PhA002	EP	il est recommandé de réaliser une évaluation périodique.	



Dossier Technique Amiante

5. – Les évaluations périodiques

5.1 Evaluation des matériaux et produits de la liste A de l'annexe 13-9 contenant de l'amiante

Date de la visite	Matériaux	Localisation	Etat de conservation et préconisations*	Mesures d'empoussièrement

* Un détail des conséquences réglementaires et recommandations est fournis en annexe de ce présent rapport

5.2 Evaluation des matériaux et produits de la liste B de l'annexe 13-9 contenant de l'amiante

Date de la visite	Matériaux	Localisation	Etat de conservation et préconisations*	Mesures d'empoussièrement
	M001	Rez de chaussée - grange	EP Surveiller l'évolution de l'état de conservation	
	M002	Rez de chaussée - hangar	EP Surveiller l'évolution de l'état de conservation	

* Un détail des conséquences réglementaires et recommandations est fournis en annexe de ce présent rapport

5.3 Evaluation des matériaux et produits hors liste A, B de l'annexe 13-9 contenant de l'amiante

Date de la visite	Matériaux	Localisation	Etat de conservation et préconisations*	Mesures d'empoussièrement

* Un détail des conséquences réglementaires et recommandations est fournis en annexe de ce présent rapport



Dossier Technique Amiante

6. – Travaux de retrait ou de confinement – Mesures conservatoires

6.1 Matériaux et produits de la liste A de l'annexe 13-9 contenant de l'amiante

Matériaux	Localisation	Nature des travaux	Date des travaux	Entreprises intervenantes	Résultats de l'examen visuel et mesures d'empoussièrement

6.2 Matériaux et produits de la liste B de l'annexe 13-9 contenant de l'amiante


Matériaux	Localisation	Nature des travaux	Date des travaux	Entreprises intervenantes	Résultats de l'examen visuel et mesures d'empoussièrement

6.3 Matériaux et produits hors liste A et B de l'annexe 13-9 contenant de l'amiante

Matériaux	Localisation	Nature des travaux	Date des travaux	Entreprises intervenantes	Résultats de l'examen visuel et mesures d'empoussièrement















7. – Croquis et Photos



Légende



Dossier Technique Amiante

	Conduit en fibro-ciment		Dalles de sol	<p>Nom du propriétaire : Madame ULLIANA Nadine Adresse du bien : LA FERME DU PETIT LARROUDE DEPENDANCES 32800 EAUZE</p>
	Conduit autre que fibro-ciment		Carrelage	
	Brides		Colle de revêtement	
	Dépôt de Matériaux contenant de l'amiante		Dalles de faux-plafond	
	Matériau ou produit sur lequel un doute persiste		Toiture en fibro-ciment	
	Présence d'amiante		Toiture en matériaux composites	

Photos

	<p>Photo n° PhA001 Localisation : Rez de chaussée - grange Ouvrage : 1 - Couvertures, Toitures, Terrasses et étanchéités - Plaques ondulées et planes Partie d'ouvrage : Plaques en fibres-ciment (y compris plaques « sous tuiles ») Description : Plaques ondulées fibro-ciment Localisation sur croquis : M001</p>
	<p>Photo n° PhA002 Localisation : Rez de chaussée - hangar Ouvrage : 1 - Couvertures, Toitures, Terrasses et étanchéités - Plaques ondulées et planes Partie d'ouvrage : Plaques en fibres-ciment (y compris plaques « sous tuiles ») Description : Plaques ondulées fibro-ciment</p>

8. - Recommandations générales de sécurité du dossier technique amiante

L'identification des matériaux et produits contenant de l'amiante est un préalable à l'évaluation et à la prévention des risques liés à la présence d'amiante dans un bâtiment. Elle doit être complétée par la définition et la mise en œuvre de mesures de gestion adaptées et proportionnées pour limiter l'exposition des occupants présents temporairement ou de façon permanente dans le bâtiment et des personnes appelées à intervenir sur les matériaux ou produits contenant de l'amiante.

Ces mesures sont inscrites dans le dossier technique amiante et dans sa fiche récapitulative que le propriétaire constitue et tient à jour en application des dispositions de l'article R. 1334-29-5 du code de la santé publique.

La mise à jour régulière et la communication du dossier technique amiante ont vocation à assurer l'information des occupants et des différents intervenants dans le bâtiment sur la présence des matériaux et produits contenant de l'amiante, afin de permettre la mise en œuvre des mesures



Dossier Technique Amiante

visant à prévenir les expositions.

Les recommandations générales de sécurité définies ci-après rappellent les règles de base destinées à prévenir les expositions. Le propriétaire (ou, à défaut, l'exploitant) de l'immeuble concerné adapte ces recommandations aux particularités de chaque bâtiment et de ses conditions d'occupation ainsi qu'aux situations particulières rencontrées.

Ces recommandations générales de sécurité ne se substituent en aucun cas aux obligations réglementaires existantes en matière de prévention des risques pour la santé et la sécurité des travailleurs, inscrites dans le code du travail.

1. Informations générales

a) Dangerosité de l'amiante

Les maladies liées à l'amiante sont provoquées par l'inhalation des fibres. Toutes les variétés d'amiante sont classées comme substances cancérogènes avérées pour l'homme. Elles sont à l'origine de cancers qui peuvent atteindre soit la plèvre qui entoure les poumons (mésothéliomes), soit les bronches et/ou les poumons (cancers broncho-pulmonaires). Ces lésions surviennent longtemps (souvent entre 20 à 40 ans) après le début de l'exposition à l'amiante. Le Centre international de recherche sur le cancer (CIRC) a également établi récemment un lien entre exposition à l'amiante et cancers du larynx et des ovaires. D'autres pathologies, non cancéreuses, peuvent également survenir en lien avec une exposition à l'amiante. Il s'agit exceptionnellement d'épanchements pleuraux (liquide dans la plèvre) qui peuvent être récidivants ou de plaques pleurales (qui épaississent la plèvre). Dans le cas d'empoussièrement important, habituellement d'origine professionnelle, l'amiante peut provoquer une sclérose (asbestose) qui réduira la capacité respiratoire et peut dans les cas les plus graves produire une insuffisance respiratoire parfois mortelle. Le risque de cancer du poumon peut être majoré par l'exposition à d'autres agents cancérogènes, comme la fumée du tabac.

b) Présence d'amiante dans des matériaux et produits en bon état de conservation

L'amiante a été intégré dans la composition de nombreux matériaux utilisés notamment pour la construction. En raison de son caractère cancérogène, ses usages ont été restreints progressivement à partir de 1977, pour aboutir à une interdiction totale en 1997.

En fonction de leur caractéristique, les matériaux et produits contenant de l'amiante peuvent libérer des fibres d'amiante en cas d'usure ou lors d'interventions mettant en cause l'intégrité du matériau ou produit (par exemple perçage, ponçage, découpe, friction...). Ces situations peuvent alors conduire à des expositions importantes si des mesures de protection renforcées ne sont pas prises.

Pour rappel, les matériaux et produits répertoriés aux listes A et B de l'annexe 13-9 du code de la santé publique font l'objet d'une évaluation de l'état de conservation dont les modalités sont définies par arrêté. Il convient de suivre les recommandations émises par les opérateurs de repérage dits « diagnostiqueurs » pour la gestion des matériaux ou produits repérés.

De façon générale, il est important de veiller au maintien en bon état de conservation des matériaux et produits contenant de l'amiante et de remédier au plus tôt aux situations d'usure anormale ou de dégradation de ceux-ci.

2. Intervention de professionnels soumis aux dispositions du code du travail

Il est recommandé aux particuliers d'éviter dans la mesure du possible toute intervention directe sur des matériaux et produits contenant de l'amiante et de faire appel à des professionnels compétents dans de telles situations.

Les entreprises réalisant des opérations sur matériaux et produits contenant de l'amiante sont soumises aux dispositions des articles R. 4412-94 à R. 4412-148 du code du travail. Les entreprises qui réalisent des travaux de retrait ou de confinement de matériaux et produits contenant de l'amiante doivent en particulier être certifiées dans les conditions prévues à l'article R. 4412-129. Cette certification est obligatoire à partir du 1er juillet 2013 pour les entreprises effectuant des travaux de retrait sur l'enveloppe extérieure des immeubles bâtis et à partir du 1er juillet 2014 pour les entreprises de génie civil.

Des documents d'information et des conseils pratiques de prévention adaptés sont disponibles sur le site Travailler-mieux (<http://www.travailler-mieux.gouv.fr>) et sur le site de l'Institut national de recherche et de sécurité pour la prévention des accidents du travail et des maladies professionnelles (<http://www.inrs.fr>).

3. Recommandations générales de sécurité

Il convient d'éviter au maximum l'émission de poussières notamment lors d'interventions ponctuelles non répétées, par exemple :

- perçage d'un mur pour accrocher un tableau ;
- remplacement de joints sur des matériaux contenant de l'amiante ;
- travaux réalisés à proximité d'un matériau contenant de l'amiante en bon état, par exemple des interventions légères dans des boîtiers électriques, sur des gaines ou des circuits situés sous un flocage sans action directe sur celui-ci, de remplacement d'une vanne sur une canalisation calorifugée à l'amiante.

L'émission de poussières peut être limitée par humidification locale des matériaux contenant de l'amiante en prenant les mesures nécessaires pour éviter tout risque électrique et/ou en utilisant de préférence des outils manuels ou des outils à vitesse lente.

Le port d'équipements adaptés de protection respiratoire est recommandé. Le port d'une combinaison jetable permet d'éviter la propagation de fibres d'amiante en dehors de la zone de travail. Les combinaisons doivent être jetées après chaque utilisation.

Des informations sur le choix des équipements de protection sont disponibles sur le site internet amiante de l'INRS à l'adresse suivante : www.amiante.inrs.fr. De plus, il convient de disposer d'un sac à déchets à proximité immédiate de la zone de travail et d'une éponge ou d'un chiffon humide de nettoyage.

4. Gestion des déchets contenant de l'amiante

Les déchets de toute nature contenant de l'amiante sont des déchets dangereux. A ce titre, un certain nombre de dispositions réglementaires, dont les principales sont rappelées ci-après, encadrent leur élimination.

Lors de travaux conduisant à un désamiantage de tout ou partie de l'immeuble, la personne pour laquelle les travaux sont réalisés, c'est-à-dire les maîtres d'ouvrage, en règle générale les propriétaires, ont la responsabilité de la bonne gestion des déchets produits, conformément aux dispositions de l'article L. 541-2 du code de l'environnement. Ce sont les producteurs des déchets au sens du code de l'environnement.

Les déchets liés au fonctionnement d'un chantier (équipements de protection, matériel, filtres, bâches, etc.) sont de la responsabilité de l'entreprise qui réalise les travaux.

a. Conditionnement des déchets

Les déchets de toute nature susceptibles de libérer des fibres d'amiante sont conditionnés et traités de manière à ne pas provoquer d'émission de poussières. Ils sont ramassés au fur et à mesure de leur production et conditionnés dans des emballages appropriés et fermés, avec apposition de l'étiquetage prévu par le décret n° 88-466 du 28 avril 1988 relatif aux produits contenant de l'amiante et par le code de l'environnement notamment ses articles R. 551-1 à R. 551-13 relatifs aux dispositions générales relatives à tous les ouvrages d'infrastructures en matière de stationnement, chargement ou déchargement de matières dangereuses.

Les professionnels soumis aux dispositions du code du travail doivent procéder à l'évacuation des déchets, hors du chantier, aussitôt que possible, dès que le volume le justifie après décontamination de leurs emballages.



Dossier Technique Amiante

b. Apport en déchèterie

Environ 10 % des déchèteries acceptent les déchets d'amiante lié à des matériaux inertes ayant conservé leur intégrité provenant de ménages, voire d'artisans. Tout autre déchet contenant de l'amiante est interdit en déchèterie.

A partir du 1er janvier 2013, les exploitants de déchèterie ont l'obligation de fournir aux usagers les emballages et l'étiquetage appropriés aux déchets d'amiante.

c. Filières d'élimination des déchets

Les matériaux contenant de l'amiante ainsi que les équipements de protection (combinaison, masque, gants...) et les déchets issus du nettoyage (chiffon...) sont des déchets dangereux. En fonction de leur nature, plusieurs filières d'élimination peuvent être envisagées.

Les déchets contenant de l'amiante lié à des matériaux inertes ayant conservé leur intégrité peuvent être éliminés dans des installations de stockage de déchets non dangereux si ces installations disposent d'un casier de stockage dédié à ce type de déchets.

Tout autre déchet amianté doit être éliminé dans une installation de stockage pour déchets dangereux ou être vitrifiés. En particulier, les déchets liés au fonctionnement du chantier, lorsqu'ils sont susceptibles d'être contaminés par de l'amiante, doivent être éliminés dans une installation de stockage pour déchets dangereux ou être vitrifiés.

d. Information sur les déchèteries et les installations d'élimination des déchets d'amiante

Les informations relatives aux déchèteries acceptant des déchets d'amiante lié et aux installations d'élimination des déchets d'amiante peuvent être obtenues auprès :

- de la préfecture ou de la direction régionale de l'environnement, de l'aménagement et du logement (direction régionale et interdépartementale de l'environnement et de l'énergie en Ile-de-France) ou de la direction de l'environnement, de l'aménagement et du logement ;
- du conseil général (ou conseil régional en Ile-de-France) au regard de ses compétences de planification sur les déchets dangereux ;
- de la mairie ;
- ou sur la base de données « déchets » gérée par l'Agence de l'environnement et de la maîtrise de l'énergie, directement accessible sur internet à l'adresse suivante : www.sinoe.org.

e. Traçabilité

Le producteur des déchets remplit un bordereau de suivi des déchets d'amiante (BSDA, CERFA no 11861). Le formulaire CERFA est téléchargeable sur le site du ministère chargé de l'environnement. Le propriétaire recevra l'original du bordereau rempli par les autres intervenants (entreprise de travaux, transporteur, exploitant de l'installation de stockage ou du site de vitrification).

Dans tous les cas, le producteur des déchets devra avoir préalablement obtenu un certificat d'acceptation préalable lui garantissant l'effectivité d'une filière d'élimination des déchets.

Par exception, le bordereau de suivi des déchets d'amiante n'est pas imposé aux particuliers voire aux artisans qui se rendent dans une déchèterie pour y déposer des déchets d'amiante lié à des matériaux inertes ayant conservé leur intégrité. Ils ne doivent pas remplir un bordereau de suivi de déchets d'amiante, ce dernier étant élaboré par la déchèterie.



Recommandations générales de sécurité du dossier technique amiante

L'identification des matériaux et produits contenant de l'amiante est un préalable à l'évaluation et à la prévention des risques liés à la présence d'amiante dans un bâtiment. Elle doit être complétée par la définition et la mise en œuvre de mesures de gestion adaptées et proportionnées pour limiter l'exposition des occupants présents temporairement ou de façon permanente dans le bâtiment et des personnes appelées à intervenir sur les matériaux ou produits contenant de l'amiante.

Ces mesures sont inscrites dans le dossier technique amiante et dans sa fiche récapitulative que le propriétaire constitue et tient à jour en application des dispositions de l'article R. 1334-29-5 du code de la santé publique.

La mise à jour régulière et la communication du dossier technique amiante ont vocation à assurer l'information des occupants et des différents intervenants dans le bâtiment sur la présence des matériaux et produits contenant de l'amiante, afin de permettre la mise en œuvre des mesures visant à prévenir les expositions.

Les recommandations générales de sécurité définies ci-après rappellent les règles de base destinées à prévenir les expositions. Le propriétaire (ou, à défaut, l'exploitant) de l'immeuble concerné adapte ces recommandations aux particularités de chaque bâtiment et de ses conditions d'occupation ainsi qu'aux situations particulières rencontrées.

Ces recommandations générales de sécurité ne se substituent en aucun cas aux obligations réglementaires existantes en matière de prévention des risques pour la santé et la sécurité des travailleurs, inscrites dans le code du travail.

1. Informations générales

a) Dangerosité de l'amiante

Les maladies liées à l'amiante sont provoquées par l'inhalation des fibres. Toutes les variétés d'amiante sont classées comme substances cancérigènes avérées pour l'homme. Elles sont à l'origine de cancers qui peuvent atteindre soit la plèvre qui entoure les poumons (mésothéliomes), soit les bronches et/ou les poumons (cancers broncho-pulmonaires). Ces lésions surviennent longtemps (souvent entre 20 à 40 ans) après le début de l'exposition à l'amiante. Le Centre international de recherche sur le cancer (CIRC) a également établi récemment un lien entre exposition à l'amiante et cancers du larynx et des ovaires. D'autres pathologies, non cancéreuses, peuvent également survenir en lien avec une exposition à l'amiante. Il s'agit exceptionnellement d'épanchements pleuraux (liquide dans la plèvre) qui peuvent être récidivants ou de plaques pleurales (qui épaississent la plèvre). Dans le cas d'empoussièrement important, habituellement d'origine professionnelle, l'amiante peut provoquer une sclérose (asbestose) qui réduira la capacité respiratoire et peut dans les cas les plus graves produire une insuffisance respiratoire parfois mortelle. Le risque de cancer du poumon peut être majoré par l'exposition à d'autres agents cancérigènes, comme la fumée du tabac.

b) Présence d'amiante dans des matériaux et produits en bon état de conservation

L'amiante a été intégré dans la composition de nombreux matériaux utilisés notamment pour la construction. En raison de son caractère cancérigène, ses usages ont été restreints progressivement à partir de 1977, pour aboutir à une interdiction totale en 1997.

En fonction de leur caractéristique, les matériaux et produits contenant de l'amiante peuvent libérer des fibres d'amiante en cas d'usure ou lors d'interventions mettant en cause l'intégrité du matériau ou produit (par exemple perçage, ponçage, découpe, friction...). Ces situations peuvent alors conduire à des expositions importantes si des mesures de protection renforcées ne sont pas prises.

Pour rappel, les matériaux et produits répertoriés aux listes A et B de l'annexe 13-9 du code de la santé publique font l'objet d'une évaluation de l'état de conservation dont les modalités sont définies par arrêté. Il convient de suivre les recommandations émises par les opérateurs de repérage dits « diagnostiqueurs » pour la gestion des matériaux ou produits repérés.

De façon générale, il est important de veiller au maintien en bon état de conservation des matériaux et produits contenant de l'amiante et de remédier au plus tôt aux situations d'usure anormale ou de dégradation de ceux-ci.

2. Intervention de professionnels soumis aux dispositions du code du travail

Il est recommandé aux particuliers d'éviter dans la mesure du possible toute intervention directe sur des matériaux et produits contenant de l'amiante et de faire appel à des professionnels compétents dans de telles situations.

Les entreprises réalisant des opérations sur matériaux et produits contenant de l'amiante sont soumises aux dispositions des articles R. 4412-94 à R. 4412-148 du code du travail. Les entreprises qui réalisent des travaux de retrait ou de confinement de matériaux et produits contenant de l'amiante doivent en particulier être certifiées dans les conditions prévues à l'article R. 4412-129. Cette certification est obligatoire à partir du 1er juillet 2013 pour les entreprises effectuant des travaux de retrait sur l'enveloppe extérieure des immeubles bâtis et à partir du 1er juillet 2014 pour les entreprises de génie civil.

Des documents d'information et des conseils pratiques de prévention adaptés sont disponibles sur le site Travailler-mieux (<http://www.travailler-mieux.gouv.fr>) et sur le site de l'Institut national de recherche et de sécurité pour la prévention des accidents du travail et des maladies professionnelles (<http://www.inrs.fr>).

3. Recommandations générales de sécurité

Il convient d'éviter au maximum l'émission de poussières notamment lors d'interventions ponctuelles non répétées, par exemple :

- perçage d'un mur pour accrocher un tableau ;
- remplacement de joints sur des matériaux contenant de l'amiante ;
- travaux réalisés à proximité d'un matériau contenant de l'amiante en bon état, par exemple des interventions légères dans des boîtiers électriques, sur des gaines ou des circuits situés sous un flocage sans action directe sur celui-ci, de remplacement d'une vanne sur une canalisation calorifugée à l'amiante.

L'émission de poussières peut être limitée par humidification locale des matériaux contenant de l'amiante en prenant les mesures nécessaires pour éviter tout risque électrique et/ou en utilisant de préférence des outils manuels ou des outils à vitesse lente.

Le port d'équipements adaptés de protection respiratoire est recommandé. Le port d'une combinaison jetable permet d'éviter la propagation de fibres d'amiante en dehors de la zone de travail. Les combinaisons doivent être jetées après chaque utilisation.

Des informations sur le choix des équipements de protection sont disponibles sur le site internet amiante de l'INRS à l'adresse suivante : www.amiante.inrs.fr. De plus, il convient de disposer d'un sac à déchets à proximité immédiate de la zone de travail et d'une éponge ou d'un chiffon humide de nettoyage.



Dossier Technique Amiante

4. Gestion des déchets contenant de l'amiante

Les déchets de toute nature contenant de l'amiante sont des déchets dangereux. A ce titre, un certain nombre de dispositions réglementaires, dont les principales sont rappelées ci-après, encadrent leur élimination.

Lors de travaux conduisant à un désamiantage de tout ou partie de l'immeuble, la personne pour laquelle les travaux sont réalisés, c'est-à-dire les maîtres d'ouvrage, en règle générale les propriétaires, ont la responsabilité de la bonne gestion des déchets produits, conformément aux dispositions de l'article L. 541-2 du code de l'environnement. Ce sont les producteurs des déchets au sens du code de l'environnement.

Les déchets liés au fonctionnement d'un chantier (équipements de protection, matériel, filtres, bâches, etc.) sont de la responsabilité de l'entreprise qui réalise les travaux.

a. Conditionnement des déchets

Les déchets de toute nature susceptibles de libérer des fibres d'amiante sont conditionnés et traités de manière à ne pas provoquer d'émission de poussières. Ils sont ramassés au fur et à mesure de leur production et conditionnés dans des emballages appropriés et fermés, avec apposition de l'étiquetage prévu par le décret no 88-466 du 28 avril 1988 relatif aux produits contenant de l'amiante et par le code de l'environnement notamment ses articles R. 551-1 à R. 551-13 relatifs aux dispositions générales relatives à tous les ouvrages d'infrastructures en matière de stationnement, chargement ou déchargement de matières dangereuses.

Les professionnels soumis aux dispositions du code du travail doivent procéder à l'évacuation des déchets, hors du chantier, aussitôt que possible, dès que le volume le justifie après décontamination de leurs emballages.

b. Apport en déchèterie

Environ 10 % des déchèteries acceptent les déchets d'amiante lié à des matériaux inertes ayant conservé leur intégrité provenant de ménages, voire d'artisans. Tout autre déchet contenant de l'amiante est interdit en déchèterie.

A partir du 1er janvier 2013, les exploitants de déchèterie ont l'obligation de fournir aux usagers les emballages et l'étiquetage appropriés aux déchets d'amiante.

c. Filières d'élimination des déchets

Les matériaux contenant de l'amiante ainsi que les équipements de protection (combinaison, masque, gants...) et les déchets issus du nettoyage (chiffon...) sont des déchets dangereux. En fonction de leur nature, plusieurs filières d'élimination peuvent être envisagées.

Les déchets contenant de l'amiante lié à des matériaux inertes ayant conservé leur intégrité peuvent être éliminés dans des installations de stockage de déchets non dangereux si ces installations disposent d'un casier de stockage dédié à ce type de déchets.

Tout autre déchet amianté doit être éliminé dans une installation de stockage pour déchets dangereux ou être vitrifiés. En particulier, les déchets liés au fonctionnement du chantier, lorsqu'ils sont susceptibles d'être contaminés par de l'amiante, doivent être éliminés dans une installation de stockage pour déchets dangereux ou être vitrifiés.

d. Information sur les déchèteries et les installations d'élimination des déchets d'amiante

Les informations relatives aux déchèteries acceptant des déchets d'amiante lié et aux installations d'élimination des déchets d'amiante peuvent être obtenues auprès :

- de la préfecture ou de la direction régionale de l'environnement, de l'aménagement et du logement (direction régionale et interdépartementale de l'environnement et de l'énergie en Ile-de-France) ou de la direction de l'environnement, de l'aménagement et du logement ;
- du conseil général (ou conseil régional en Ile-de-France) au regard de ses compétences de planification sur les déchets dangereux ;
- de la mairie ;
- ou sur la base de données « déchets » gérée par l'Agence de l'environnement et de la maîtrise de l'énergie, directement accessible sur internet à l'adresse suivante : www.sinoe.org.

e. Traçabilité

Le producteur des déchets remplit un bordereau de suivi des déchets d'amiante (BSDA, CERFA no 11861). Le formulaire CERFA est téléchargeable sur le site du ministère chargé de l'environnement. Le propriétaire recevra l'original du bordereau rempli par les autres intervenants (entreprise de travaux, transporteur, exploitant de l'installation de stockage ou du site de vitrification).

Dans tous les cas, le producteur des déchets devra avoir préalablement obtenu un certificat d'acceptation préalable lui garantissant l'effectivité d'une filière d'élimination des déchets.

Par exception, le bordereau de suivi des déchets d'amiante n'est pas imposé aux particuliers voire aux artisans qui se rendent dans une déchèterie pour y déposer des déchets d'amiante lié à des matériaux inertes ayant conservé leur intégrité. Ils ne doivent pas remplir un bordereau de suivi de déchets d'amiante, ce dernier étant élaboré par la déchèterie.



D. - Identification des bâtiments et des parties de bâtiments visités et des éléments infestés ou ayant été infestés par les termites et ceux qui ne le sont pas :

Liste des pièces visitées :

**Rez de chaussée - grange,
Rez de chaussée - hangar,**

**Rez de chaussée - abri,
Rez de chaussée - poulailler**

Bâtiments et parties de bâtiments visités (1)	Ouvrages, parties d'ouvrages et éléments examinés (2)	Résultats du diagnostic d'infestation (3)
Rez de chaussée		
grange	Sol - Béton et brut	Absence d'indices d'infestation de termites
	Mur - parpaings et brut	Absence d'indices d'infestation de termites
	Plafond - plaques ondulées, isolant et brut	Absence d'indices d'infestation de termites
	Porte - Bois et brut	Absence d'indices d'infestation de termites
	Bati porte - Bois et brut	Absence d'indices d'infestation de termites
hangar	Sol - Béton et brut	Absence d'indices d'infestation de termites
	Mur - parpaings, bardage métallique et brut	Absence d'indices d'infestation de termites
	Plafond - plaques ondulées et brut	Absence d'indices d'infestation de termites
abri	Sol - terre battue et brut	Absence d'indices d'infestation de termites
	Mur - bardage métallique et brut	Absence d'indices d'infestation de termites
	Plafond - bardage métallique et brut	Absence d'indices d'infestation de termites
poulailler	Sol - terre battue et brut	Absence d'indices d'infestation de termites
	Mur - bois, briques et brut	Absence d'indices d'infestation de termites
	Plafond - charpente bois, tuiles et brut	Absence d'indices d'infestation de termites

(1) Identifier notamment chaque bâtiment et chacune des pièces du bâtiment.

(2) Identifier notamment : ossature, murs, planchers, escaliers, boiseries, plinthes, charpentes...

(3) Mentionner les indices ou l'absence d'indices d'infestation de termites et en préciser la nature et la localisation.

E. - Catégories de termites en cause :

La mission et son rapport sont exécutés conformément à la norme AFNOR NF P 03-201 (Février 2016) et à l'arrêté du 07 mars 2012 modifiant l'arrêté du 29 mars 2007.

La recherche de termites porte sur différentes catégories de termites :

- **Les termites souterrains**, regroupant cinq espèces identifiés en France métropolitaine (Reticulitermes flavipes, reticulitermes lucifugus, reticulitermes banyulensis, reticulitermes grassei et reticulitermes urbis) et deux espèces supplémentaires dans les DOM (Coptotermes et heterotermes),

- **Les termites de bois sec**, regroupant les kalotermes flavicolis présent surtout dans le sud de la France métropolitaine et les Cryptotermes présent principalement dans les DOM et de façon ponctuelle en métropole.

- **Les termites arboricole**, appartiennent au genre Nasutitermes présent presque exclusivement dans les DOM.

Les principaux indices d'une infestation sont :

- Altérations dans le bois,
- Présence de termites vivants,
- Présence de galeries-tunnels (cordonnets) ou concrétions,
- Cadavres ou restes d'individus reproducteurs,
- Présence d'orifices obturés ou non.

Rappels réglementaires :

L. 133-5 du CCH : Lorsque, dans une ou plusieurs communes, des foyers de termites sont identifiés, un arrêté préfectoral, pris sur proposition ou après consultation des conseils municipaux intéressés, délimite les zones contaminées ou susceptibles de l'être à court terme. En cas de démolition totale ou partielle d'un bâtiment situé dans ces zones, les bois et matériaux contaminés sont incinérés sur place ou traités avant tout transport si leur destruction par incinération sur place est impossible. La personne qui a procédé à ces opérations en fait la déclaration en mairie.

Article L 112-17 du CCH : Les règles de construction et d'aménagement applicables aux ouvrages et locaux de toute nature quant à leur résistance aux termites et aux autres insectes xylophages sont fixées par décret en Conseil d'Etat. Ces règles peuvent être adaptées à la situation particulière de la Guadeloupe, de la Guyane, de la Martinique, de La Réunion, de Mayotte et de Saint-Martin.

F. - Identification des bâtiments et parties du bâtiment (pièces et volumes) n'ayant pu être visités et justification :

Néant

G. - Identification des ouvrages, parties d'ouvrages et éléments qui n'ont pas été examinés et justification :

Localisation	Liste des ouvrages, parties d'ouvrages	Motif
Rez de chaussée - grange, Rez de chaussée - hangar, Rez de chaussée - abri	-	Encombrement trop important

Nota : notre cabinet s'engage à retourner sur les lieux afin de compléter le constat aux parties d'immeubles non visités, dès lors que les dispositions permettant un contrôle des zones concernées auront été prises par le propriétaire ou son mandataire.

H. - Constatations diverses :

Localisation	Liste des ouvrages, parties d'ouvrages	Observations et constatations diverses
Général	-	Les zones situées derrière les doublages des murs et plafonds n'ont pas été visitées par défaut d'accès Présence d'indices d'infestation d'autres agents de dégradation biologique

Note 1: Les indices d'infestation des autres agents de dégradation biologique du bois sont notés de manière générale pour information du donneur d'ordre, il n'est donc pas nécessaire d'en indiquer la nature, le nombre et la localisation précise. Si le donneur d'ordre le souhaite, il fait réaliser une recherche de ces agents dont la méthodologie et les éléments sont décrits dans la norme NF-P 03-200.

I. - Moyens d'investigation utilisés :

La mission et son rapport sont exécutés conformément à la norme AFNOR NF P 03-201 (Février 2016), à l'article L.133-5, L.133-6, L 271-4 à 6, R133-7 et à l'arrêté du 07 mars 2012 modifiant l'arrêté du 29 mars 2007. La recherche de termites porte sur les termites souterrain, termites de bois sec ou termites arboricole et est effectuée jusqu'à 10 mètres des extérieurs de l'habitation, dans la limite de la propriété.

Moyens d'investigation :

- Examen visuel des parties visibles et accessibles.
- Sondage manuel systématique des boiseries à l'aide d'un poinçon.
- Utilisation d'un ciseau à bois en cas de constatation de dégradations.
- Utilisation d'une échelle en cas de nécessité.
- À l'extérieur une hachette est utilisée pour sonder le bois mort.

Représentant du propriétaire (accompagnateur) :

Madame ULLIANA Nadine

Commentaires (Ecart par rapport à la norme, ...) :

Néant



J. – VISA et mentions :

Mention 1 : Le présent rapport n'a de valeur que pour la date de la visite et est exclusivement limité à l'état relatif à la présence de termites dans le bâtiment objet de la mission.

Mention 2 : L'intervention n'a pas eu pour but de donner un diagnostic de la résistance mécanique des bois et matériaux.

Nota 2 : Dans le cas de la présence de termites, il est rappelé l'obligation de déclaration en mairie de l'infestation prévue aux articles L.133-4 et R. 133-3 du code de la construction et de l'habitation.

Nota 3 : Conformément à l'article L-271-6 du CCH, l'opérateur ayant réalisé cet état relatif à la présence de termites n'a aucun lien de nature à porter atteinte à son impartialité et à son indépendance ni avec le propriétaire ou son mandataire qui fait appel à lui, ni avec une entreprise pouvant réaliser des travaux sur des ouvrages pour lesquels il lui est demandé d'établir cet état.

*Nota 4 : Le présent rapport est établi par une personne dont les compétences sont certifiées par **LCC QUALIXPERT 17 rue Borrel 81100 CASTRES (détail sur www.cofrac.fr programme n°4-4-11)***

Visite effectuée le **02/06/2021**.

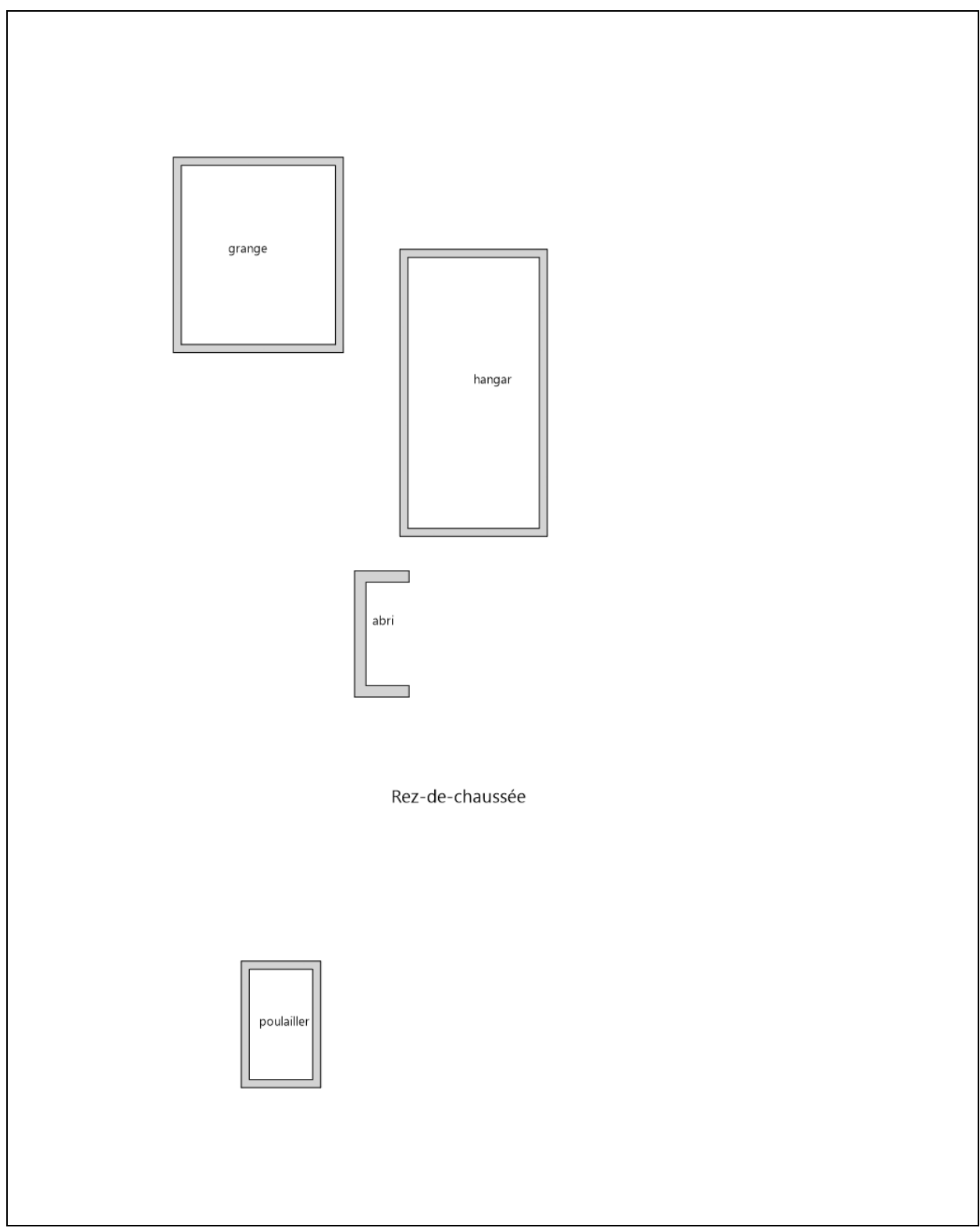
Rapport valable jusqu'au 01/12/2021

Fait à **IBOS**, le **02/06/2021**

Par : DEPARIS Alex



Annexe – Plans – croquis



Rez-de-chaussée

Attestation d'assurance



Responsabilité Civile 55495334

Allianz I.A.R.D., dont le siège social est situé 1 cours Michelet CS 30051 92076 Paris La Défense Cedex, atteste que :

MAISON DU DIAG
4 rue D'ISABY
65420 IBOS

Est titulaire d'un contrat Allianz Responsabilité Civile souscrit sous le numéro 55495334, qui a pris effet le 10/09/2015.

Ce contrat a pour objet de garantir l'Assuré contre les conséquences pécuniaires de la responsabilité civile qu'il peut encourir à l'égard des tiers du fait des activités déclarées aux Dispositions Particulières, à savoir :

Diagnosticur immobilier :

- Contrôle périodique amiante,
- Diagnostic amiante avant travaux/démolition,
- Diagnostic amiante avant-vente,
- Dossier technique amiante Partie Privative,
- Exposition au plomb (CREP),
- Recherche de plomb avant travaux,
- Diagnostic risque d'exposition au plomb dans les peintures,
- Plomb dans l'eau,,
- Diagnostic gaz,
- Diagnostic monoxyde de carbone,
- Diagnostic Termites,
- Etat parasitaire,
- Diagnostic de performance énergétique,
- Etat de l'installation intérieure d'électricité,
- Risques naturels et technologiques,
- Loi Carrez,
- Loi Boutin,
- Etats des lieux,
- Diagnostic technique SRU,
- Diagnostic sécurité piscine,
- Diagnostic accessibilité handicapés.
- Contrôle des installations d'assainissement non collectif.

siège social :
 1, cours Michelet – CS 30051 – 92076 Paris La Défense cedex. Allianz IARD : 542 110 291 RCS Paris
 Allianz Vie : 340 234 962 RCS Paris

1/3

Attestation d'assurance



Responsabilité Civile 55495334

La présente attestation est valable, sous réserve du paiement de la cotisation, pour la période du 10/09/2020 au 09/09/2021.

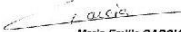
La présente attestation n'implique qu'une présomption de garantie à la charge de l'assureur et ne peut engager celui-ci au delà des limites du contrat auquel elle se réfère.

Les exceptions de garantie opposables au souscripteur le sont également aux bénéficiaires de l'indemnité (résiliation, nullité, règle proportionnelle, exclusions, déchéances...).

Etablie à LYON, le 08/09/2020

Pour Allianz, Marie-Emilie GARCIA

Direction Souscription & Gestion Client
 Entreprises
 TSA 11010
 92087 La Défense Cedex



Marie-Emilie GARCIA

Siège social :
1, cours Michelet – CS 30051 – 92076 Paris La Défense cedex. Allianz IARD : 542 110 291 RCS Paris
Allianz Vie : 340 234 962 RCS Paris

2/3



N° Vert 0 800 330 311

Courriel: contact@maisondudiag.fr

www.maisondudiag.fr

SIRET: 753 309 392 00011 SARL Maison du Diag au capital de 10000 Euros

7/9
Rapport du :
02/06/2021

Attestation d'assurance



Responsabilité Civile 55495334

RESPONSABILITE CIVILE	Garanties accordées	Montants maximums garantis
RESPONSABILITE CIVILE EXPLOITATION (dispositions générales COM08813)		
<ul style="list-style-type: none"> ◆ <u>Dommages ne résultant pas d'une atteinte à l'environnement</u> (hors dommages à vos préposés, visés ci-dessous) Tous dommages confondus Sans pouvoir dépasser: <ul style="list-style-type: none"> - Dommages matériels et immatériels consécutifs Sauf cas ci-après: <ul style="list-style-type: none"> • Vol par préposés - Dommages immatériels non consécutifs ◆ <u>Dommages résultant d'une atteinte à l'environnement</u> (hors dommages à vos préposés, visés ci-dessous) <ul style="list-style-type: none"> - Tous dommages confondus ◆ <u>Dommages corporels à vos préposés et matériels accessoires</u> 	<p>OUI</p> <p>OUI</p> <p>OUI</p> <p>OUI</p> <p>OUI</p> <p>OUI</p>	<p>10 000 000 EUR par sinistre</p> <p>800 000 EUR par sinistre</p> <p>15 300 EUR par sinistre</p> <p>305 000 EUR par sinistre</p> <p>300 000 EUR par année d'assurance</p> <p>1 000 000 EUR par année d'assurance</p>
RESPONSABILITE CIVILE PROFESSIONNELLE (annexe spécifique DEE550)		
<ul style="list-style-type: none"> ◆ <u>Tous dommages corporels, matériels et immatériels confondus</u> Dont: <ul style="list-style-type: none"> - Dommages matériels et immatériels consécutifs aux biens (objets et documents) remis en vue de l'exécution de votre prestation y compris frais de reconstitution - Dommages résultant d'infections informatiques 	<p>OUI</p> <p>OUI</p> <p>OUI</p>	<p>500 000 EUR par année d'assurance et 300 000€ par sinistre</p> <p>100 000 EUR par année d'assurance</p> <p>30 000 EUR par année d'assurance</p>
DEFENSE PENALE ET RECOURS SUITE A ACCIDENT		
Frais et honoraires pris en charge quel que soit le nombre de victimes	OUI	50 000 EUR par année d'assurance

siège social :
1, cours Michellet – CS 90051 – 92076 Paris La Défense cedex. Allianz IARD : 542 110 291 RCS Paris
Allianz Vie : 340 234 962 RCS Paris



Certificat N° C3064

Monsieur Alex DEPARIS

Certifié dans le cadre du processus de certification PR04 consultable sur www.qualixpert.com conformément à l'ordonnance 2005-655 titre III du 8 juin 2005 et au décret 2006-1114 du 05 septembre 2006.




dans le(s) domaine(s) suivant(s) :

Amiante sans mention	Certificat valable Du 27/06/2019 au 26/06/2024	Arrêté du 25 juillet 2016 définissant les critères de certification des compétences des personnes physiques opérateurs de repérages, d'évaluation périodique de l'état de conservation des matériaux et produits contenant de l'amiante, et d'examen visuel après travaux dans les immeubles bâtis et les critères d'accréditation des organismes de certification.
Etat des installations intérieures d'électricité	Certificat valable Du 26/07/2019 au 25/07/2024	Arrêté du 8 juillet 2008 modifié définissant les critères de certification des compétences des personnes physiques réalisant l'état de l'installation intérieure d'électricité et les critères d'accréditation des organismes de certification.
Diagnostic de performance énergétique individuel	Certificat valable Du 26/07/2019 au 25/07/2024	Arrêté du 16 octobre 2006 modifié définissant les critères de certification des compétences des personnes physiques réalisant le diagnostic de performance énergétique ou l'attestation de prise en compte de la réglementation thermique, et les critères d'accréditation des organismes de certification.
Etat des installations intérieures de gaz	Certificat valable Du 27/06/2019 au 26/06/2024	Arrêté du 06 avril 2007 modifié définissant les critères de certification des compétences des personnes physiques réalisant l'état de l'installation intérieure de gaz et les critères d'accréditation des organismes de certification.
Constat de risque d'exposition au plomb	Certificat valable Du 26/07/2019 au 25/07/2024	Arrêté du 21 novembre 2006 modifié définissant les critères de certification des compétences des personnes physiques opérateurs des constats de risque d'exposition au plomb, des diagnostics du risque d'intoxication par le plomb des peintures ou des contrôles après travaux en présence de plomb, et les critères d'accréditation des organismes de certification.
Etat relatif à la présence de termites dans le bâtiment mention France Métropolitaine	Certificat valable Du 27/06/2019 au 26/06/2024	Arrêté du 30 octobre 2006 modifié définissant les critères de certification des compétences des personnes physiques réalisant l'état relatif à la présence de termites dans le bâtiment et les critères d'accréditation des organismes de certification.

Date d'établissement le jeudi 25 juillet 2019

Marjorie ALBERT
Directrice Administrative



Une certification peut être suspendue, modifiée ou retirée à tout moment.
Pour une utilisation appropriée de ce certificat, la portée des certifications et leurs validités doivent être vérifiées sur le site internet de LCC QUALIXPERT www.qualixpert.com.
LCC 17, rue Bouteiller - 11000 CASTRES
Tél. 06 69 73 06 19 - Fax 06 69 73 32 87 - www.qualixpert.com
F09 Certification de compétence version M 250119
sarl au capital de 6000 euros - APE 7120B - RCS Castres SIRET 493 037 832 00018



Etat des risques de Pollution des Sols (ERPS)



Réalisé sur commande* par	Media Immo
Pour le compte de	MAISON DU DIAG
Numéro de dossier	2105/ULLIANA/8957_DEPENDANCES
Date de réalisation	02/06/2021
Localisation du bien	LA FERME DU PETIT LARROUDE DEPENDANCES 32800 EAUZE
Section cadastrale	H 916/891/892/890/1246/1250
Données GPS	Latitude - Longitude
Désignation du vendeur	Madame ULLIANA Nadine
Désignation du de l'acquéreur	

Synthèse ERPS		
Dans un rayon de 200m autour du bien	Dans un rayon entre 200m et 500m du bien	Conclusion
		<p>A ce jour et selon les informations transmises par le BRGM et le MEDDE, il s'avère qu'à moins de 500m du bien :</p> <ul style="list-style-type: none"> - Aucun site pollué (ou potentiellement pollué) n'est répertorié par BASOL. - Aucun site industriel ou activité de service n'est répertorié par BASIAS.
		<p style="text-align: right;"> <small>MEDIA IMMO 124, rue Louis Braille, 91500 CORBEIL-EN-JARVIS Tél. 01 60 90 40 35 SIRET 750 675 815 855 EVRY</small> </p> <p style="text-align: right;">Fait le 02/06/2021</p>

* Media Immo réalise, sous sa seule responsabilité, l'ERPS du client. Ceci sous couvert que les informations de localisation du bien transmises par le client soient exactes et que les informations obtenues sur les bases de données BASOL et BASIAS et des futurs SIS soient à jour.

Ce présent document n'a pour but que de communiquer, à titre informatif, à l'acquéreur ou au locataire, les informations rendues publiques par l'Etat concernant les risques de pollution des sols dans un périmètre précis autour du bien.

Document réalisé à partir des bases de données **BASIAS** et **BASOL**
 (Gérée par le **BRGM** - Bureau de Recherches Géologiques et Minières et le **MEDDE** - Ministère de l'Ecologie, du Développement Durable et de l'Energie)



Qu'est-ce que l'Etat des Risques de Pollution des Sols (ERPS) ?

Ce document n'a pour but que de communiquer, A TITRE INFORMATIF, à l'acquéreur ou au locataire, les informations rendues publiques par l'Etat concernant les risques de pollution des sols.

Doit-on prévoir de prochains changements ?

Oui : En application du **Décret n°2015-1353 du 26 octobre 2015** prévus par l'article L.125-6 du code de l'environnement, l'actuel ERPS sera progressivement interprété par l'élaboration de Secteurs d'Information sur les Sols, plus communément appelés les **SIS** et seront intégrés à l'**ERNMT**.

Dans quels délais ?

Le décret nous informe que les pouvoirs publics territoriaux de chaque département doivent élaborer et valider les SIS **entre le 1^{er} janvier 2016 et le 1^{er} janvier 2019**.

Que propose Media Immo durant ces 3 ans ?

Jusqu'à la mise en application progressive des arrêtés préfectoraux relatifs aux SIS, **Media Immo** vous transmet, **à titre informatif**, les informations actuellement disponibles et rendues publiques par l'Etat à travers les bases de données **BASOL** et **BASIAS**.

Que signifient BASOL et BASIAS ?

- ✓ **BASOL** : **BA**se de données des sites et **SOLs** pollués (ou potentiellement pollués) par les activités industrielles appelant une action des pouvoirs publics, à titre préventif ou curatif.
- ✓ **BASIAS** : **BA**se de données d'**A**nciens **S**ites **I**ndustriels et **A**ctivités de **S**ervice, réalisée essentiellement à partir des archives et gérée par le **BRGM** (**B**ureau de **R**echerches **G**éologiques et **M**inières). **Il faut souligner qu'une inscription dans BASIAS ne préjuge pas d'une éventuelle pollution à son endroit.**

Comment sont établis les périmètres et attributs des futurs SIS ?

Le préfet élabore la liste des projets de SIS et la porte à connaissance des maires de chaque commune. L'avis des maires est recueilli, puis les informations de pollution des sols sont mises à jour grâce à la contribution des organismes participants. Ces secteurs seront représentés dans un ou plusieurs documents graphiques, **à l'échelle cadastrale**.

Qu'est-ce qu'un site pollué ?

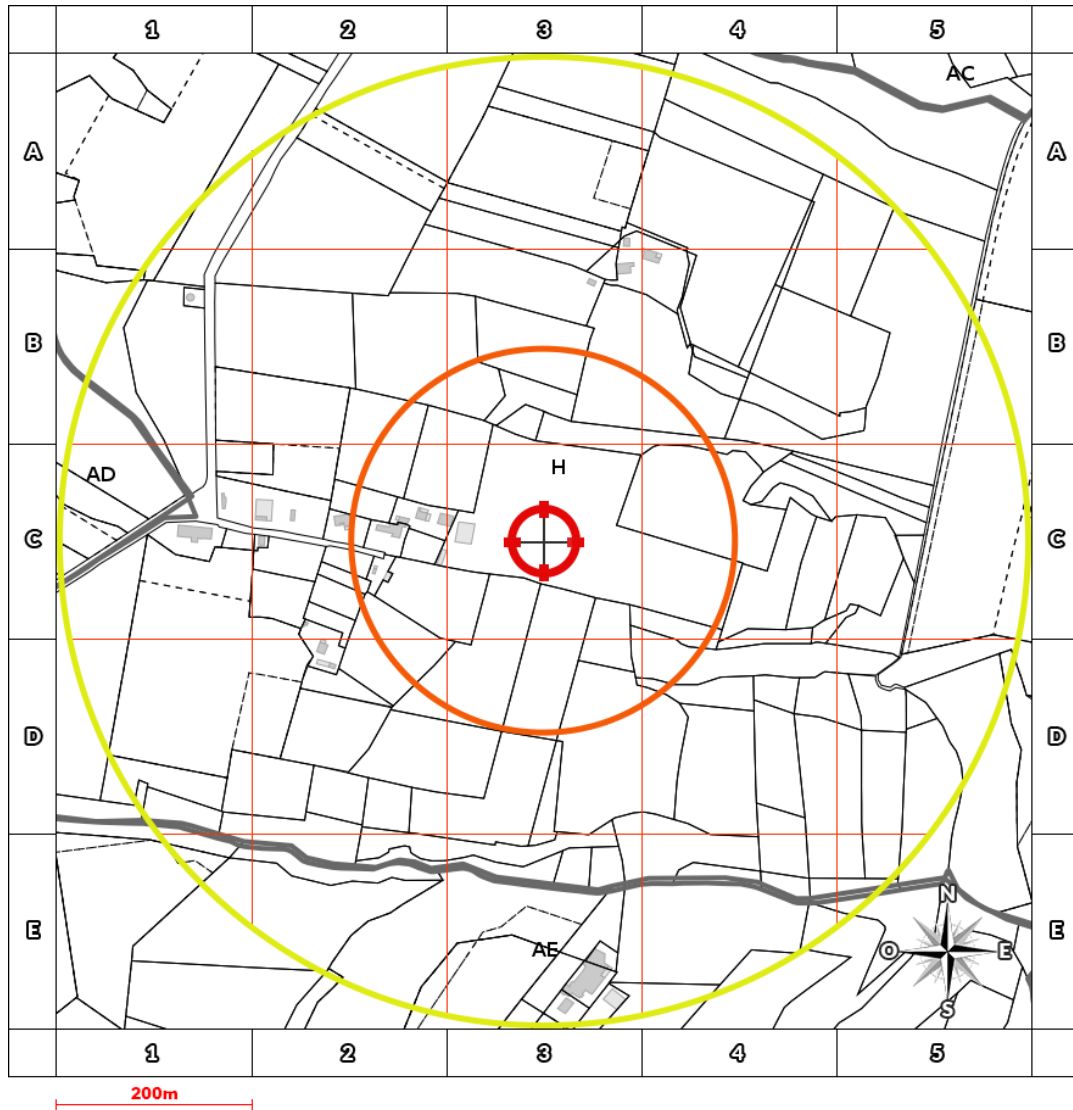
Un site pollué est un site qui, du fait d'anciens dépôts de déchets ou d'infiltration de substances polluantes, présente une pollution susceptible de provoquer une nuisance ou un risque pérenne pour les personnes ou l'environnement. Ces situations sont souvent dues à d'anciennes pratiques sommaires d'élimination des déchets, mais aussi à des fuites ou à des épandages de produits chimiques, accidentels ou pas. Il existe également autour de certains sites des contaminations dues à des retombées de rejets atmosphériques accumulés au cours des années voire des décennies.






Quels sont les risques si le vendeur ou le bailleur n'informe pas l'acquéreur ou le locataire ?





« À défaut et si une pollution constatée rend le terrain impropre à la destination précisée dans le contrat, **dans un délai de deux ans à compter de la découverte de la pollution**, l'acquéreur ou le locataire a le choix de demander la **résolution du contrat** ou, selon le cas, de **se faire restituer une partie du prix de vente ou d'obtenir une réduction du loyer**. L'acquéreur peut aussi demander la **réhabilitation du terrain aux frais du vendeur** lorsque le coût de cette réhabilitation ne paraît pas disproportionné par rapport au prix de vente ». **(Extrait du Décret)**



Cartographie des sites situés à moins de 200m du bien et à moins de 500m du bien



-  BASOL : Base de données des sites et sols pollués (ou potentiellement pollués)
-  BASIAS en activité: Base de données d'Anciens Sites Industriels et Activités de Service
-  BASIAS dont l'activité est terminée: Base de données d'Anciens Sites Industriels et Activités de Service
-  BASIAS dont l'activité est inconnue: Base de données d'Anciens Sites Industriels et Activités de Service
-  Emplacement du bien

Retrouvez sur cette cartographie un inventaire des sites pollués (ou potentiellement pollués) situés à moins de 500m du bien et représentés par les pictos , ,  et . Chacun de ces pictos est détaillé sur la page suivante grâce à sa lettre et son numéro (A2, B4, ...) qui vous aideront à vous repérer sur la carte.



Inventaire des sites situés à moins de 200m du bien, 500m du bien et non localisés

Repère	Nom	Activité des sites situés à moins de 200m	Adresse	Distance (Environ)
	Néant			

Repère	Nom	Activité des sites situés de 200m à 500m	Adresse	Distance (Environ)
	Néant			

Repère	Nom	Activité des sites non localisés	Adresse	Distance (Environ)
-	LACAZE FRANCOIS / FABRIQUE D'ALLUMETTES CHIMIQUES	Fabrication de produits explosifs et inflammables (allumettes, feux d'artifice, poudre,...)	PETITE FONTAINE (RUE DE LA) EAUZE	
-	FOURQUET JEAN-MARIE / FABRIQUE D'ALLUMETTES CHIMIQUES	Fabrication de produits explosifs et inflammables (allumettes, feux d'artifice, poudre,...)	PETITE FONTAINE (RUE DE LA) EAUZE	
-	BOUBEE GEORGES DELPHIN / TEINTURIER	Ennoblement textile (teinture, impression,...)	EAUZE	
-	ANGLADE FRANCOIS / TEINTURIER	Ennoblement textile (teinture, impression,...)	EAUZE	
-	GARROS LUPER / MEGISSERIE	Apprêt et tannage des cuirs ; préparation et teinture des fourrures et cuirs (tannerie, mégisserie, corroierie, peaux vertes ou bleues)	PETITE FONTAINE (RUE DE LA) EAUZE	
-	BOUSQUET / POMPE A ESSENCE	Commerce de gros, de détail, de desserte de carburants en magasin spécialisé (station service de toute capacité de stockage)	EAUZE	
-	TASTET LEONCE / STATION SERVICE	Commerce de gros, de détail, de desserte de carburants en magasin spécialisé (station service de toute capacité de stockage)	EAUZE	
-	PETITCOLIN BERNARD / TRANSPORT ROUTIER	Autres transports terrestres de voyageurs n.c.a. (gare de bus, tramway, métro et atelier de réparation), à indiquer	ROBERT DAURY (RUE) N°19 EAUZE	
-	TRANSPORTS DARGELOS (SARL) / TRANSPORT ROUTIER	Autres transports terrestres de voyageurs n.c.a. (gare de bus, tramway, métro et atelier de réparation), à indiquer	ARTAGNAN (BD D') N°18 EAUZE	
-	COMMUNE D'EAUZE / DECHARGE BRUTE	Collecte et stockage des déchets non dangereux dont les ordures ménagères (décharge d'O.M. ; déchetterie)	EAUZE	
-	Ets LABADIE ET FRERES / FONDERIE, MECANIQUE GENERALE, MATERIEL AGRICOLE COMPTOIR FRANCAIS DE MATERIEL AGRICOLE ET VINICOLE (CFMAV)	Mécanique industrielle, Carrosserie, atelier d'application de peinture sur métaux, PVC, résines, plastiques (toutes pièces de carénage, internes ou externes, pour véhicules...),Fonderie,Fabrication de machines agricoles et forestières (tracteurs...) et réparation	EAUZE	
-	FOURTEAU / GARAGE, STATION SERVICE	Commerce de gros, de détail, de desserte de carburants en magasin spécialisé (station service de toute capacité de stockage),Garages, ateliers, mécanique et soudure	EAUZE	
-	PORTEX ET LABORIE / ATELIER DE MECANIQUE AGRICOLE	Fabrication de machines agricoles et forestières (tracteurs...) et réparation	EAUZE	
-	BORDES HENRY / TEINTURERIE ET DEPOT DE LIQUIDES HALOGENES	Ennoblement textile (teinture, impression,...),Stockage de produits chimiques (minéraux, organiques, notamment ceux qui ne sont pas associés à leur fabrication, ...)	EAUZE	
-	ETS BEGEL ET FILS / DEPÔT DE LIQUIDES INFLAMMABLES	Fabrication de machines agricoles et forestières (tracteurs...) et réparation, Dépôt de liquides inflammables (D.L.I.)	EAUZE	
-	SARL DARNAUDE ET OLIVEIRA / ATELIER DE MECANIQUE AGRICOLE	Fabrication de machines agricoles et forestières (tracteurs...) et réparation	EAUZE	
-	GIBIELLE LOUIS / GARAGE GARAGE RENAULT, STATION SERVICE SHELL	Garages, ateliers, mécanique et soudure, Commerce de gros, de détail, de desserte de carburants en magasin spécialisé (station service de toute capacité de stockage)	EAUZE	
-	BAUTILAN ALBERT / STATION SERVICE	Commerce de gros, de détail, de desserte de carburants en magasin spécialisé (station service de toute capacité de stockage)	EAUZE	
-	COMPOFORM SARL / FABRICATION D' OBJETS PLASTIQUES	Fabrication, transformation et/ou dépôt de matières plastiques de base (PVC, polystyrène,...)	EAUZE	
-	CAGNIN YVES / GARAGE + ATELIER DE PEINTURE	Carrosserie, atelier d'application de peinture sur métaux, PVC, résines, plastiques (toutes pièces de carénage, internes ou externes, pour véhicules...),Garages, ateliers, mécanique et soudure	EAUZE	





 N° Vert 0 800 330 311

Courriel: contact@maisondudiag.fr
www.maisondudiag.fr

SIRET: 753 309 392 00011 SARL Maison du Diag au capital de 10000 €uros

Etat des risques et pollutions

aléas naturels, miniers ou technologiques, sismicité, potentiel radon et sols pollués

En application des articles L 125-5, L 125-6, L 125-7 et R 125-23 à 27 du Code de l'environnement



Réalisé sur commande* pour	MAISON DU DIAG
Numéro de dossier	2105/ULLIANA/8957_DEPENDANCES
Date de réalisation	02/06/2021
Fin de validité	01/12/2021

Localisation du bien	LA FERME DU PETIT LARROUDE DEPENDANCES 32800 EAUZE
Section cadastrale	H 916/891/892/890/1246/1250
Données GPS	Latitude - Longitude

Désignation du vendeur	Madame ULLIANA Nadine
Désignation de l'acquéreur	

* Document réalisé sur commande par Media Immo qui en assume la pleine responsabilité. Ceci, sous couvert que les informations transmises par MAISON DU DIAG soient exactes.

EXPOSITION DE L'IMMEUBLE AU REGARD D'UN OU PLUSIEURS PLANS DE PREVENTION DE RISQUES				
	Zonage réglementaire sur la sismicité : Zone 1 - Très faible	-	Exposé	
	Commune à potentiel radon de niveau 3		Non Exposé	
PPRn	Mouvement de terrain Argile	Approuvé	Exposé	-

INFORMATIONS PORTEES A CONNAISSANCE				
-	Mouvement de terrain Affaissements et effondrements	Informatif (1)	Non exposé	-
-	Mouvement de terrain Argile (Loi ELAN)	Informatif (1)	Exposé	-

(1) A ce jour, ce risque n'est donné qu'à titre **INFORMATIF** et n'est pas retranscrit dans le formulaire

Cet état est établi sur la base des informations mises à disposition par arrêté préfectoral

n° 2013087-0007

du 28/03/2013

mis à jour le N/a

Adresse de l'immeubleLA FERME DU PETIT LARROUDE
DEPENDANCES**Cadastre**H
916/891/892/890/1246/1250**Situation de l'immeuble au regard d'un plan de prévention des risques naturels (PPRN)**

L'immeuble est situé dans le périmètre d'un PPR N

oui non prescrit anticipé approuvé date

Si oui, les risques naturels pris en considération sont liés à :

Inondation Crue torrentielle Mouvement de Avalanche Sécheresse Cyclone Remontée de Feux de forêt Séisme Volcan Autre

Extraits des documents de référence permettant la localisation de l'immeuble au regard des risques pris en compte

Cartes liées : Carte Sismicité, Mouvement de terrain Argile

L'immeuble est concerné par des prescriptions de travaux dans le règlement du ou des PPR

oui non

si oui, les travaux prescrits par le règlement du ou des PPR naturels ont été réalisés

oui non **Situation de l'immeuble au regard d'un plan de prévention des risques miniers (PPRM)**

L'immeuble est situé dans le périmètre d'un PPR M

oui non prescrit anticipé approuvé date

Si oui, les risques naturels pris en considération sont liés à :

Mouvements de terrain Autre

Extraits des documents de référence permettant la localisation de l'immeuble au regard des risques pris en compte

Voir Liste des Cartes pour les Risques naturels

L'immeuble est concerné par des prescriptions de travaux dans le règlement du ou des

oui non

si oui, les travaux prescrits par le règlement du ou des PPR miniers ont été réalisés

oui non **Situation de l'immeuble au regard d'un plan de prévention des risques technologiques (PPRT)**

L'immeuble est situé dans le périmètre d'un PPRT prescrit et non encore approuvé

oui non

Si oui, les risques technologiques pris en considération dans l'arrêté de prescription sont liés à :

Effet toxique Effet Effet de projection Risque

thermique

surpression

Industrie

L'immeuble est situé dans le périmètre d'exposition aux risques d'un PPRT approuvé

oui non

L'immeuble est situé en secteur d'expropriation ou de délaissement

oui non

L'immeuble est situé en zone de prescription

oui non

Si la transaction concerne un logement, les travaux prescrits ont été réalisés

oui non

Si la transaction ne concerne pas un logement, l'information sur le type de risques auxquels

oui non

l'immeuble est exposé ainsi que leur gravité, probabilité et cinétique, est jointe à l'acte de vente ou au contrat de location

Situation de l'immeuble au regard du zonage sismique réglementaire

L'immeuble se situe dans une commune de sismicité classée en

Zone 1 zone 2 zone 3 zone 4 zone 5

très faible

faible

modérée

moyenne

forte

Situation de l'immeuble au regard du zonage réglementaire à potentiel radon

L'immeuble se situe dans une commune à potentiel radon de niveau 3

oui non **Information relative à la pollution de sols**

Le terrain est situé en secteur d'information sur les sols (SIS)

NC* oui non

*Non Communiqué (en cours d'élaboration par le représentant de l'Etat dans le département)

Information relative aux sinistres indemnisés par l'assurance suite à une catastrophe N/M/T*

L'information est mentionnée dans l'acte de vente

* catastrophe naturelle minière ou technologique

oui non **vendeur – acquéreur**

Vendeur

Madame ULLIANA Nadine

Acquéreur

Date

02/06/2021

Fin de validité

01/12/2021

Liste des arrêtés de catastrophes Naturelles en date du 02/06/2021 Déclaration de sinistres indemnisés

Préfecture : Gers

Adresse de l'immeuble : LA FERME DU PETIT LARROUDE
DEPENDANCES 32800 EAUZE

Sinistres indemnisés dans le cadre d'une reconnaissance de l'état de catastrophe naturelle

Types de catastrophe	Date de début	Date de fin	Publication	JO	OUI	NON
Mouvements de terrain consécutifs à la sécheresse	01/05/1989	31/12/1990	04/12/1991	27/12/1991	<input type="checkbox"/>	<input type="checkbox"/>
Mouvements de terrain consécutifs à la sécheresse	01/01/1991	30/09/1993	03/05/1995	07/05/1995	<input type="checkbox"/>	<input type="checkbox"/>
Inondations et coulées de boue	05/07/1992	05/07/1992	06/06/1994	25/06/1994	<input type="checkbox"/>	<input type="checkbox"/>
Inondations et coulées de boue	05/07/1993	06/07/1993	26/10/1993	03/12/1993	<input type="checkbox"/>	<input type="checkbox"/>
Mouvements de terrain différentiels consécutifs à la sécheresse et à la réhydratation des sols	01/10/1993	31/12/1996	24/03/1997	12/04/1997	<input type="checkbox"/>	<input type="checkbox"/>
Inondations et coulées de boue	01/07/1995	01/07/1995	28/09/1995	15/10/1995	<input type="checkbox"/>	<input type="checkbox"/>
Mouvements de terrain différentiels consécutifs à la sécheresse et à la réhydratation des sols	01/01/1997	31/12/1997	12/06/1998	01/07/1998	<input type="checkbox"/>	<input type="checkbox"/>
Inondations, coulées de boue et mouvements de terrain	25/12/1999	29/12/1999	29/12/1999	30/12/1999	<input type="checkbox"/>	<input type="checkbox"/>
Inondations et coulées de boue	24/01/2009	27/01/2009	28/01/2009	29/01/2009	<input type="checkbox"/>	<input type="checkbox"/>
Mouvements de terrain différentiels consécutifs à la sécheresse et à la réhydratation des sols	01/04/2011	30/06/2011	27/07/2012	02/08/2012	<input type="checkbox"/>	<input type="checkbox"/>
Inondations et coulées de boue	30/05/2013	01/06/2013	10/09/2013	13/09/2013	<input type="checkbox"/>	<input type="checkbox"/>
Mouvements de terrain différentiels consécutifs à la sécheresse et à la réhydratation des sols	01/04/2017	30/06/2017	18/09/2018	20/10/2018	<input type="checkbox"/>	<input type="checkbox"/>

Cochez les cases **OUI** ou **NON** si, à votre connaissance l'immeuble à fait l'objet d'une indemnisation suite à des dommages consécutifs à chacun des évènements

Etabli le :/...../.....
mandataire

Signature / Cachet en cas de prestataire ou

Vendeur : Madame ULLIANA Nadine

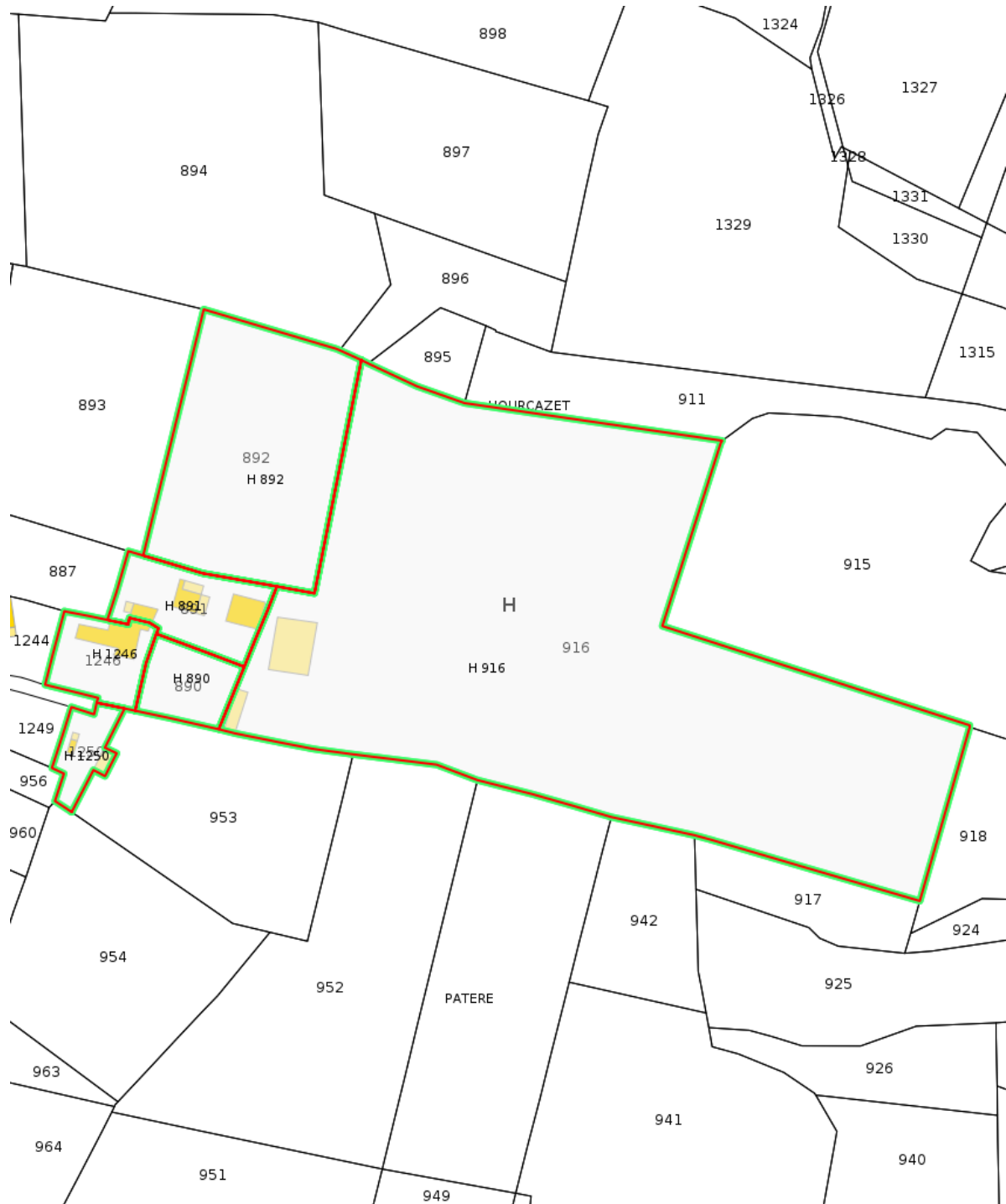
Acquéreur :

Pour en savoir plus, chacun peut consulter en préfecture ou en mairie, le dossier départemental sur les risques majeurs, le document d'information communal sur les risques majeurs et, sur internet, le portail dédié à la prévention des risques majeurs : www.prim.net

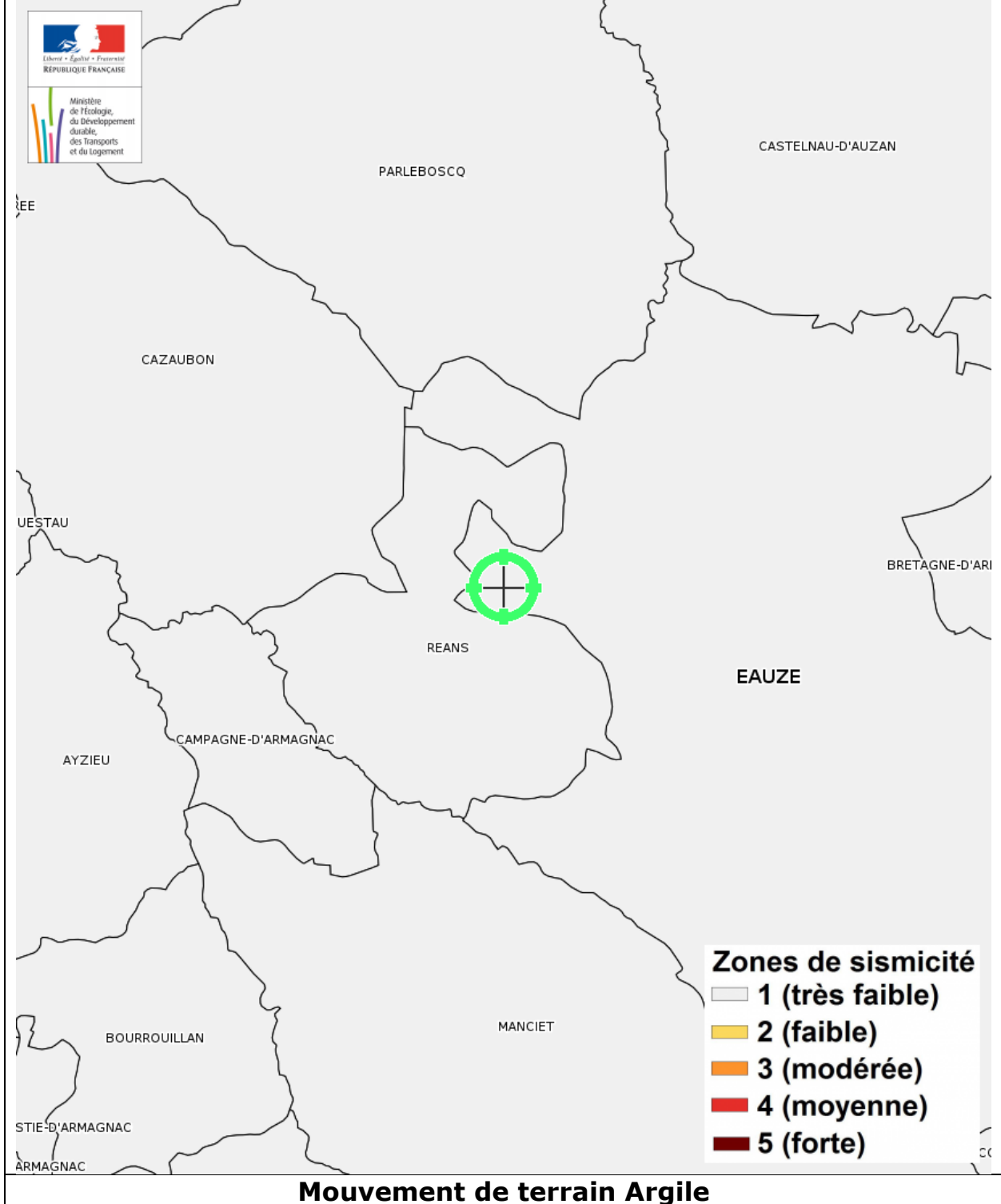
Extrait cadastral

Département	Gers	Section	H	Extrait de plan, données
Commune	EAUZE	Parcelle	916/891/892/890/1246/1250	IGN, Cadastre.gouv.fr

Parcelle(s) supplémentaire(s) :

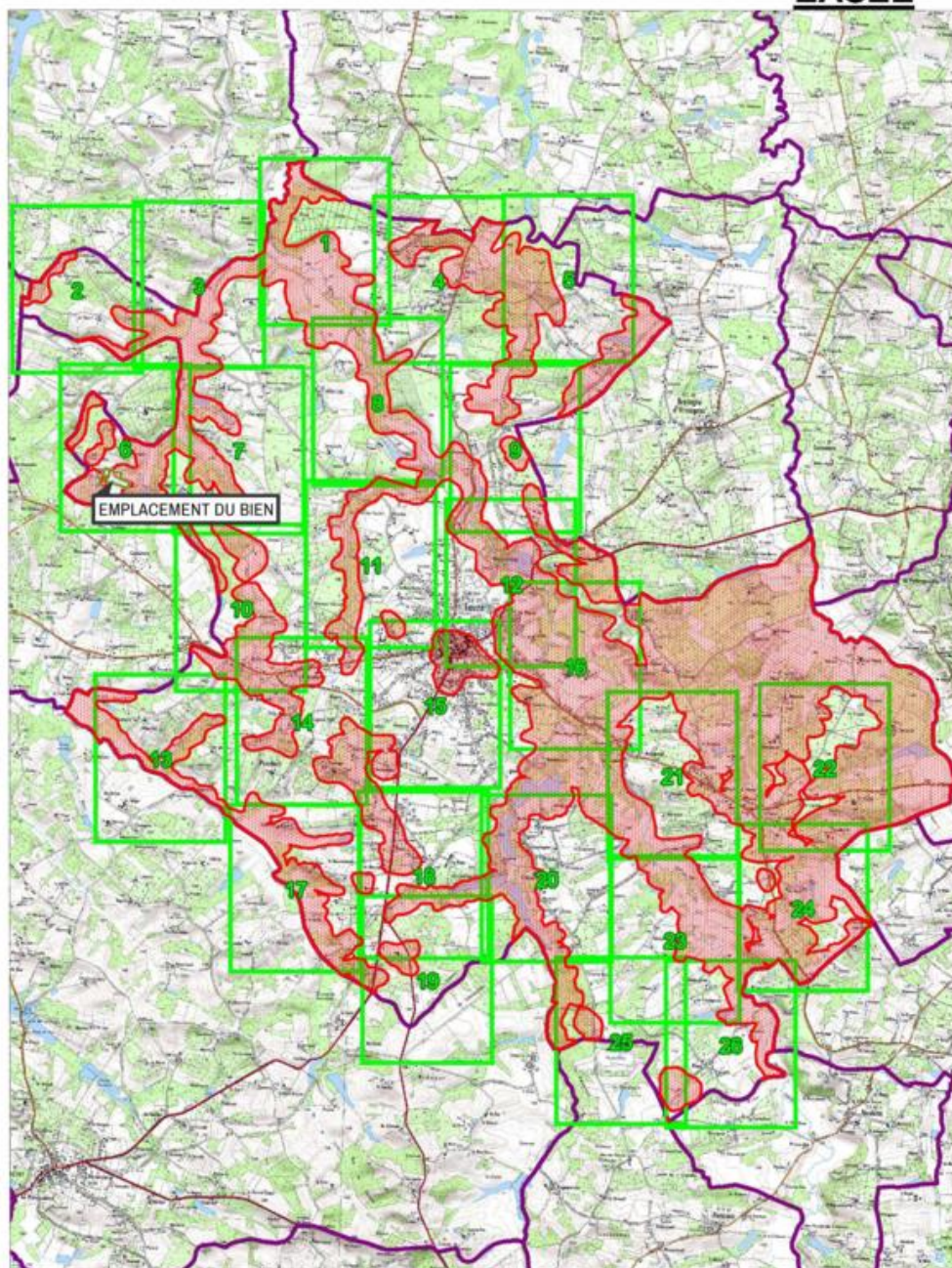


Zonage règlementaire sur la sismicité



Mouvement de terrain Argile

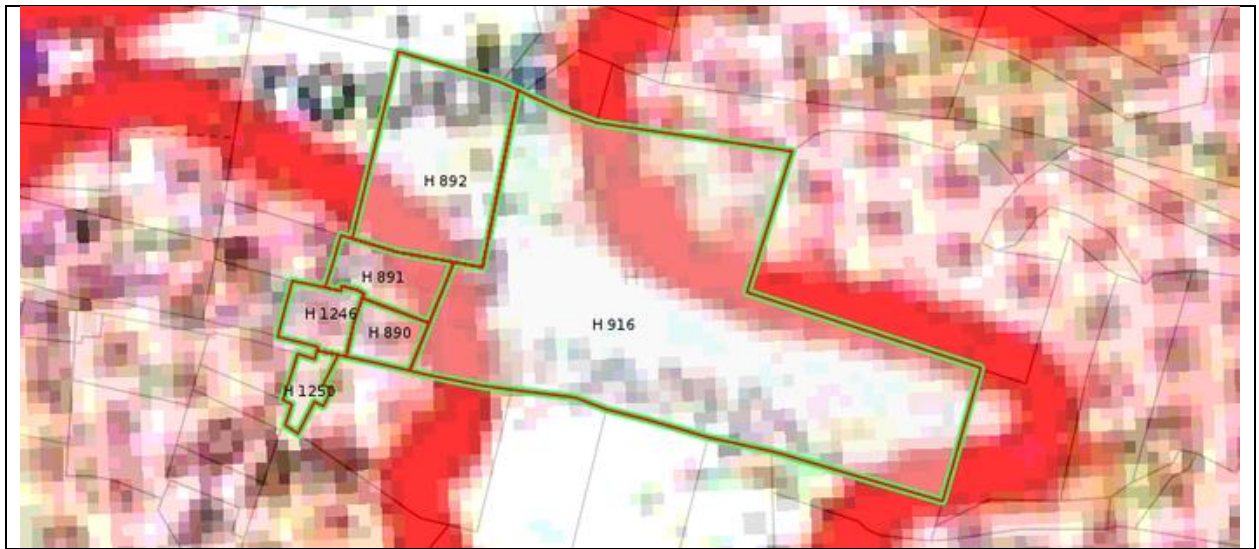
EAUZE



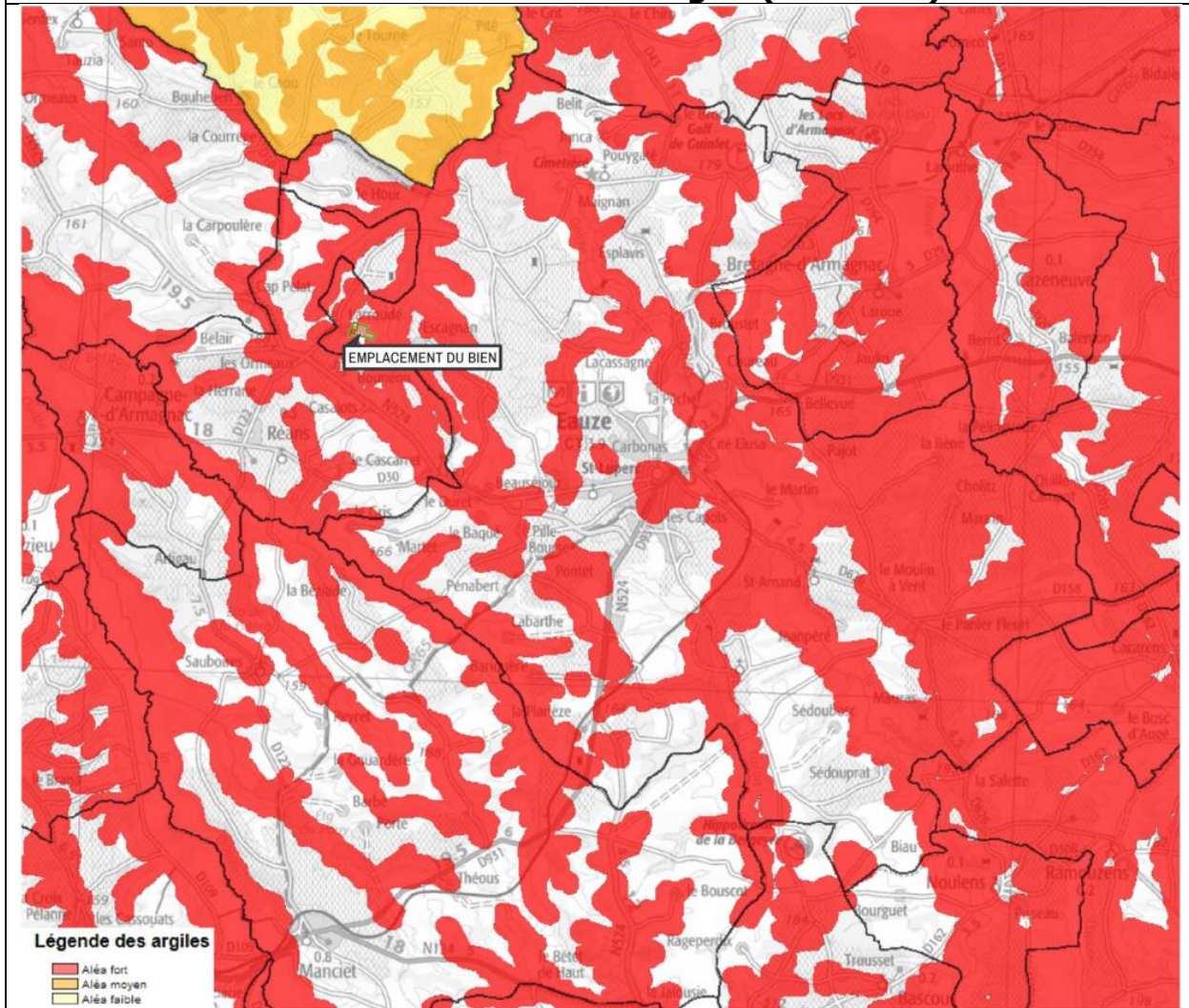
Le territoire de la commune est en grande partie concerné par le risque(Voir pages suivantes le détail des secteurs exclus

Mouvement de terrain Argile - Plan de prévention Approuvé - Immeuble exposé

Zoom extrait de la carte originale ci-dessus

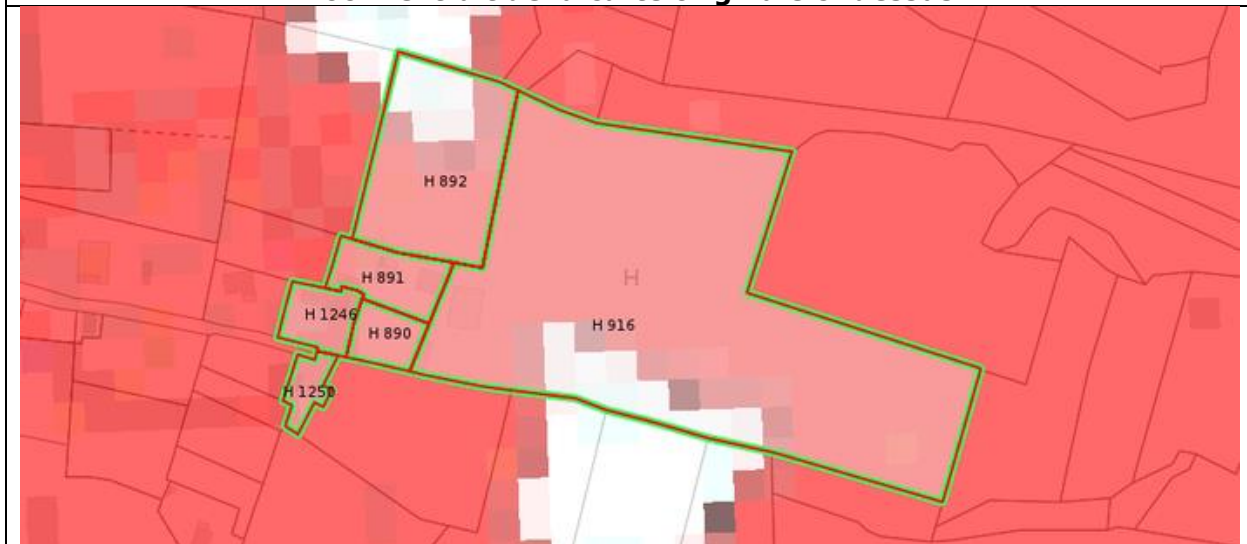


Mouvement de terrain Argile (Loi ELAN)



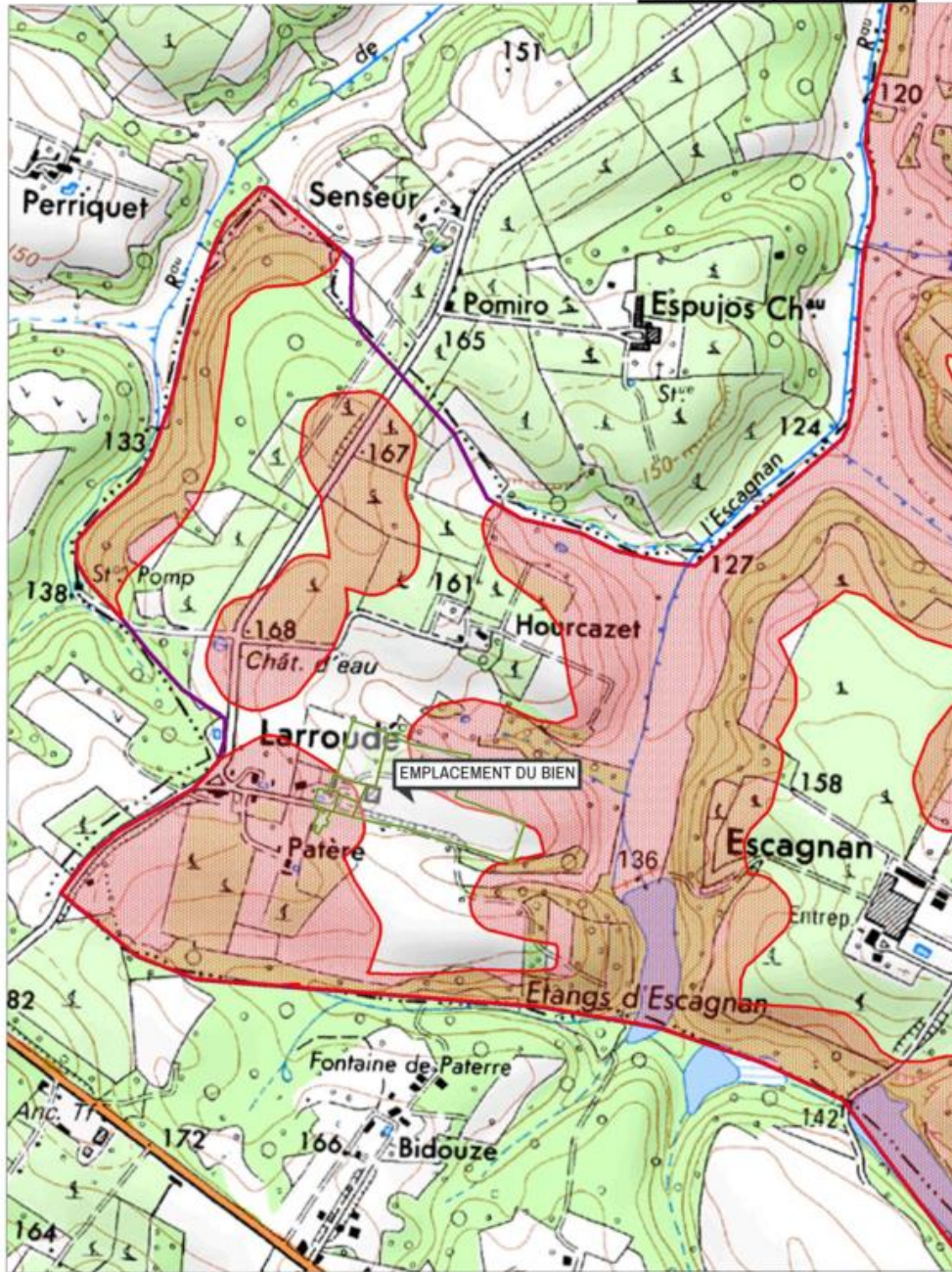
Mouvement de terrain Argile (Loi ELAN) - Plan de prévention Informatif - Immeuble exposé

Zoom extrait de la carte originale ci-dessus



Mouvement de terrain Argile

EAUZE (détail 6)

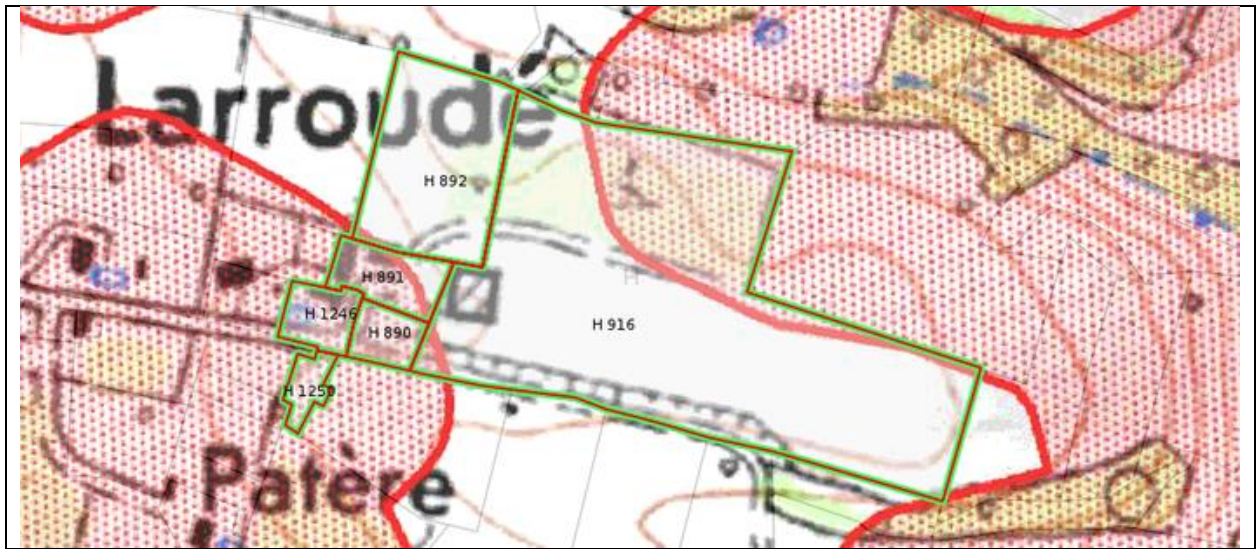


Zone de la commune concernée par le risque

Échelle : 1/10.000^{ème}

Mouvement de terrain Argile - Plan de prévention Approuvé - Immeuble exposé

Zoom extrait de la carte originale ci-dessus



<p>Mouvement de terrain Affaissements et effondrements</p>	<p>Zoom extrait de la carte originale ci-contre</p>
	<p>Mouvement de terrain Affaissements et effondrements - Plan de prévention Informatif - Immeuble NON exposé</p>

EAUZE (détail 26)

Mouvement de terrain Argile - Plan de prévention Approuvé - Immeuble NON exposé

Mouvement de terrain Argile

EAUZE (détail 25)

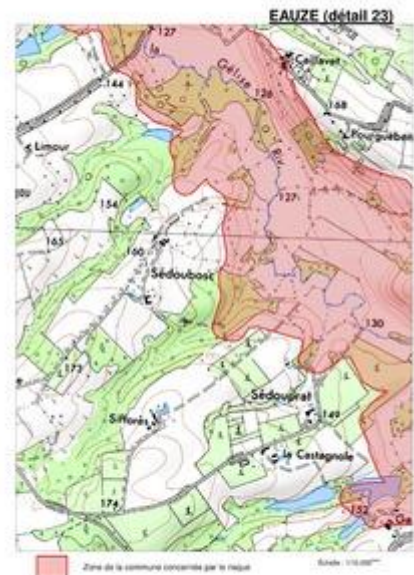
Mouvement de terrain Argile - Plan de prévention Approuvé - Immeuble NON exposé

Mouvement de terrain Argile



Mouvement de terrain Argile - Plan de prévention Approuvé - Immeuble NON exposé

Mouvement de terrain Argile



Mouvement de terrain Argile - Plan de prévention Approuvé - Immeuble NON exposé

Mouvement de terrain Argile



Mouvement de terrain Argile - Plan de prévention Approuvé - Immeuble NON exposé

Mouvement de terrain Argile



Mouvement de terrain Argile - Plan de prévention Approuvé - Immeuble NON exposé

Mouvement de terrain Argile



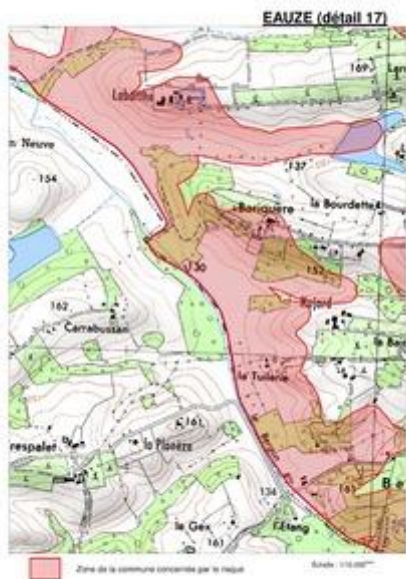
Mouvement de terrain Argile - Plan de prévention Approuvé - Immeuble NON exposé

Mouvement de terrain Argile



Mouvement de terrain Argile - Plan de prévention Approuvé - Immeuble NON exposé

Mouvement de terrain Argile



Mouvement de terrain Argile - Plan de prévention Approuvé - Immeuble NON exposé

Mouvement de terrain Argile



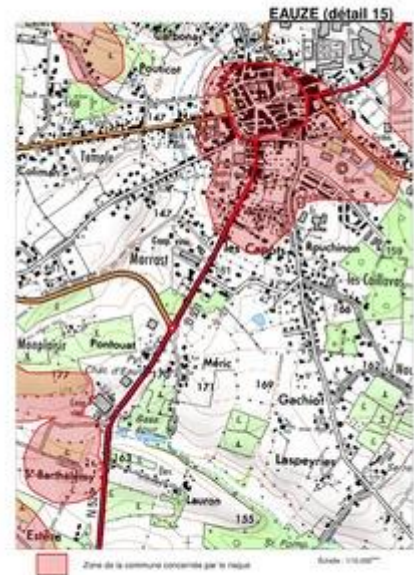
Mouvement de terrain Argile - Plan de prévention Approuvé - Immeuble NON exposé

Mouvement de terrain Argile



Mouvement de terrain Argile - Plan de prévention Approuvé - Immeuble NON exposé

Mouvement de terrain Argile



Mouvement de terrain Argile - Plan de prévention Approuvé - Immeuble NON exposé

Mouvement de terrain Argile



Mouvement de terrain Argile - Plan de prévention Approuvé - Immeuble NON exposé

Mouvement de terrain Argile



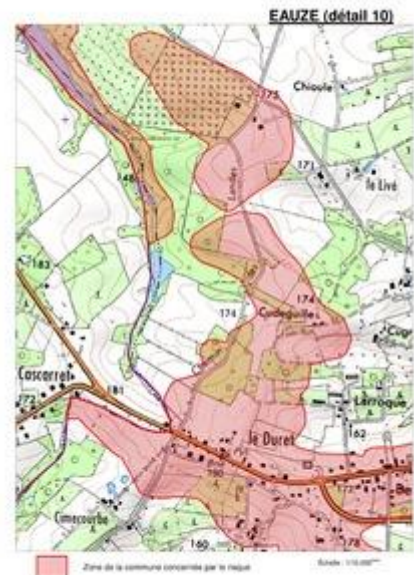
Mouvement de terrain Argile - Plan de prévention Approuvé - Immeuble NON exposé

Mouvement de terrain Argile



Mouvement de terrain Argile - Plan de prévention Approuvé - Immeuble NON exposé

Mouvement de terrain Argile



Mouvement de terrain Argile - Plan de prévention Approuvé - Immeuble NON exposé

Mouvement de terrain Argile



Mouvement de terrain Argile - Plan de prévention Approuvé - Immeuble NON exposé

Mouvement de terrain Argile



Mouvement de terrain Argile - Plan de prévention Approuvé - Immeuble NON exposé

Mouvement de terrain Argile



Mouvement de terrain Argile - Plan de prévention Approuvé - Immeuble NON exposé

Mouvement de terrain Argile



Mouvement de terrain Argile - Plan de prévention Approuvé - Immeuble NON exposé

Mouvement de terrain Argile



Mouvement de terrain Argile - Plan de prévention Approuvé - Immeuble NON exposé

Mouvement de terrain Argile



Mouvement de terrain Argile - Plan de prévention Approuvé - Immeuble NON exposé

Mouvement de terrain Argile



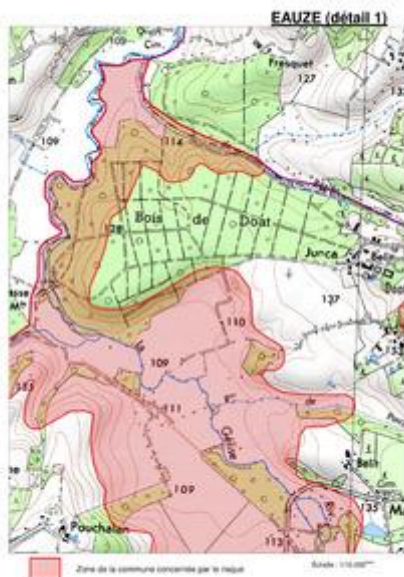
Mouvement de terrain Argile - Plan de prévention Approuvé - Immeuble NON exposé

Mouvement de terrain Argile



Mouvement de terrain Argile - Plan de prévention Approuvé - Immeuble NON exposé

Mouvement de terrain Argile



Mouvement de terrain Argile - Plan de prévention Approuvé - Immeuble NON exposé

Mouvement de terrain Argile



ARRÊTÉ PRÉFECTORAL
relatif à l'information des acquéreurs et locataires de biens immobiliers en zone couverte par un plan de prévention des risques naturels ou en zone de sismicité

Le Préfet du Gers,
Chevalier de la Légion d'Honneur,
Chevalier de l'Ordre National du Mérite,

VU le code général des collectivités territoriales ;
VU le code de l'environnement, notamment les articles L.125-5 et R.125-23 à R.125-27 ;
VU le décret n° 2010-1255 portant détermination des nouvelles zones de sismicité sur le territoire français ;
VU le code de la construction et de l'habitation, notamment ses articles L.271-4 et L.271-5 ;
VU le décret n° 2004-374 du 29 avril 2004 relatif aux pouvoirs des préfets, à l'organisation et à l'action des services de l'Etat dans les régions et les départements ;
VU l'arrêté préfectoral n° 2006-001 du 13 février 2006 relatif à l'information des acquéreurs et locataires de biens immobiliers en zone couverte par un plan de prévention des risques naturels ou en zone de sismicité ;
Sur proposition de Monsieur le Secrétaire Général de la Préfecture ;

A R R Ê T É

Article 1^{er} : L'arrêté préfectoral du 13 février 2006 relatif à l'information des acquéreurs et des locataires de biens immobiliers sur les risques naturels et technologiques majeurs est abrogé et remplacé par le présent arrêté.

Article 2 : L'obligation d'information prévue aux I et II de l'article L.125-5 du code de l'environnement s'applique dans toutes les communes du département du Gers et fait l'objet d'une liste figurant en annexe 2 du présent arrêté.

Article 3 : Les éléments nécessaires à l'information des acquéreurs et des locataires de biens immobiliers en zone couverte par un Plan de Prévention des Risques Naturels ou en zone de sismicité sont consignés dans un dossier communal d'information librement consultable en Préfecture, Sous-Préfectures et mairies concernées.

Article 4 : L'obligation d'information prévue à l'article L.125-5-IV du code de l'environnement s'applique pour les arrêtés de reconnaissance de l'état de catastrophe naturelle ou technologique listés en annexe 1.

Article 5 : La liste des arrêtés de reconnaissance de l'état de catastrophe naturelle ou technologique et les dossiers communaux d'information sont mis à jour à chaque arrêté modifiant la situation d'une ou plusieurs communes au regard des conditions mentionnées à l'article L.125-5 du code de l'environnement.

Article 6 : L'obligation d'information portant notamment sur la réglementation sismique s'applique à compter du 1^{er} mai 2011.

Article 7 : Le présent arrêté est adressé à la chambre départementale des notaires avec la liste des arrêtés de reconnaissance de l'état de catastrophe naturelle ou technologique pris depuis 1982. Il est affiché en mairie, publié au recueil des actes administratifs des services de l'État dans le département, mentionné dans les quotidiens « La Dépêche du Midi » et « Sud-Ouest », et accessible sur les sites Internet de la préfecture du Gers (<http://www.gers.pref.gouv.fr>) et de la direction départementale des territoires (<http://www.gers.developpement-durable.gouv.fr>). Il en sera de même à chaque mise à jour.

Article 8 : Monsieur le Secrétaire Général de la préfecture, MM. les Sous-préfets de Condom et Mirande, M. le Directeur des services du Cabinet, M. le Directeur départemental des territoires, Mesdames et Messieurs les Maires du département, sont chargés, chacun en ce qui le concerne, de l'exécution du présent arrêté.

Fait à Auch, le 16 juin 2011

Le préfet,

Signé : Etienne GUÉPRATTE

N° Insee	Communes	Inondations Et coulées de boue		Mouvement différentiels consécutifs à la sécheresse		Mouvements de terrains	
		Date arrêté	Parution J.O.	Date arrêté	Parution J.O.	Date arrêté	Parution J.O.
32108	Corneillan	27/07/2007	01/08/2007	17/06/1996	09/07/1996		
32109	Couloumé Mondébat			10/06/1991 26/12/1995	19/07/1991 07/01/1996		
32110	Courrensan			12/03/1998	28/03/1998		
32111	Courties						
32112	Crastes	29/11/1999 07/02/2000 07/10/2008	04/12/1999 26/02/2000 10/10/2008	12/01/1995 18/03/1996 12/06/1998 11/01/2005	31/01/1995 17/04/1996 01/07/1998 01/02/2005		
32113	Cravencères	10/09/1983	11/09/1983	27/12/2000	29/12/2000		
32114	Cueles			02/02/1998	18/02/1998		
32115	Dému			18/05/1993 26/12/1995 08/07/1997	12/06/1993 07/01/1996 19/07/1997		
32116	Duffort	30/04/2003	22/05/2003	27/12/2000 30/04/2003	29/12/2000 22/05/2003		
32117	Duran	07/02/2000	26/02/2000	18/05/1993 02/02/1996 26/05/1998 11/01/2005 20/07/2009 13/12/2010	12/06/1993 14/02/1996 11/06/1998 01/02/2005 23/07/2009 13/01/2011		
32118	Durban	28/09/1995 29/07/2003	15/10/1995 02/08/2003	03/05/1995 30/04/2003	07/05/1995 22/05/2003		
32119	Fauze	06/06/1994 28/09/1995	25/06/1994 15/10/1995	04/12/1991 03/05/1995 24/03/1997 12/06/1998	27/12/1991 07/05/1995 12/04/1997 01/07/1998		
32120	Encausse	29/11/1999 30/11/2000	04/12/1999 17/12/2000	08/03/1994 18/09/1998 15/11/2001 11/01/2005 18/04/2008	24/03/1994 03/10/1998 01/12/2001 01/02/2005 23/04/2008		
32121	Endoufielle			18/05/1993 15/11/1994 02/02/1996 22/06/1999 30/04/2002 22/11/2005	12/06/1993 24/11/1994 14/02/1996 14/07/1999 05/05/2002 13/12/2005		
32122	Esclassan Labastide	05/01/1994 05/02/2004	21/01/1994 26/02/2004	12/01/1995 18/09/1998	31/01/1995 03/10/1998		
32123	Escorneboeuf	28/09/1995 29/11/1999 07/02/2000	15/10/1995 04/12/1999 26/02/2000	10/06/1991 12/01/1995 17/07/1996 19/03/1999 11/01/2005	19/07/1991 31/01/1995 04/09/1996 03/04/1999 01/02/2005		
32124	Espaon	03/08/2000	23/08/2000	08/03/1994 30/04/2003 11/01/2005	24/03/1994 22/05/2003 01/02/2005		
32125	Espas			26/12/1995	07/01/1996		
32126	Estampes Castelfranc			27/12/2000	29/12/2000		
32127	Estang	17/12/1997 29/07/2003	30/12/1997 02/08/2003	12/03/1998 11/01/2005	28/03/1998 01/02/2005		

Insee	Commune	RISQUE TECHNOLOGIQUE					RISQUE NATUREL				
		Barrage/ Digue(*)	Industriel	Nucléaire	TMD Route	TMD Gaz	Inond. (**)	RGA	Séisme		
									1	2	3
32115	DEMU							X	X		
32116	DUFFORT	X (B)						X			X
32117	DURAN							X	X		
32118	DURBAN							X		X	
32119	EAUZE						X	X	X		
32120	ENCAUSSE							X	X		
32121	ENDOUIELLE						X	X	X		
32122	ESCLASSAN LABASTIDE							X		X	
32123	ESCORNEBOEUF	X (B)						X	X		
32124	ESPAON						X	X		X	
32125	ESPAS							X	X		
32126	ESTAMPES							X			X
32127	ESTANG							X	X		
32128	ESTIPOUY	X (B)					X	X	X		X
32129	ESTRAMIAC							X	X		
32130	FAGET ABBATIAL							X		X	
32131	FLAMARENS						X	X	X		
32132	FLEURANCE		X				X	X	X		
32133	FOURCES							X	X		
32134	FREGOUVILLE						X		X		
32135	FUSTEROUAU							X		X	
32136	GALIAX						X	X		X	
32138	GARRAVET							X		X	
32139	GAUDONVILLE							X	X		
32140	GAUJAC							X		X	
32141	GAUJAN	X (B)						X		X	
32142	GAVARRET SUR AULOUSTE						X	X	X		
32143	GAZAPOUY							X	X		



**Direction
Départementale des
Territoires**

Service Eau et Risques

Unité Risques Naturels et
Technologiques

ARRÊTÉ N° 2013087-0007

relatif à l'élaboration de l'état des risques naturels et
technologiques majeurs de biens immobiliers

Le Préfet du Gers,
Chevalier de la Légion d'Honneur,
Chevalier dans l'Ordre National du Mérite,

- VU le code général des collectivités territoriales ;
 VU le code de l'environnement et notamment ses articles L124-1, L125-5, R125-23 à R125-27 ;
 VU le code de la construction et de l'habitation et notamment ses articles L271-4 et L271-5 ;
 VU le code des assurances et notamment ses articles L125-1, L128-1 et L128-2 ;
 VU le décret n° 2010-1254 du 22 octobre 2010 relatif à la prévention du risque sismique ;
 VU le décret n° 2010-1255 du 22 octobre 2010 portant délimitation des zones de sismicité du territoire français ;
 VU le décret n° 2004-374 du 29 avril 2004 modifié relatif aux pouvoirs des préfets, à l'organisation et à l'action des services de l'Etat dans les régions et les départements ;
 VU l'arrêté du 13 octobre 2005 modifié portant définition du modèle d'imprimé pour l'établissement de l'état des risques naturels et technologiques
 VU l'arrêté préfectoral n° 2011167-0009 du 16 juin 2011 relatif à l'information des acquéreurs et des locataires de biens immobiliers en zone couverte par un plan de prévention des risques naturels et technologiques ou en zone de sismicité ;
 VU les arrêtés préfectoraux listés ci dessous portant obligation d'information des acquéreurs et des locataires de biens immobiliers concernant les risques en zone PPR et/ou sismicité;

AIGNAN	2006-44-2
ANSAN	2006-44-3
ANTRAS	2006-44-4
ARBLADE LE BAS	2006-44-5
ARBLADE LE HAUT	2006-44-6
ARDIZAS	2006-44-7
ARMENTIEUX	2006-44-8
ARMOUS ET CAU	2006-44-9
ARROUEDE	2006-44-10
AUBIET	2006-44-11
AUCH	2006-44-12
AUGNAX	2006-44-13
AUJAN-MOURNEDE	2006-44-14
AURADE	2006-44-15
AURENSAN	2006-44-16
AURIMONT	2006-44-17
AUSSOS	2006-44-18
AUTERRIVE	2006-44-19
AUX-AUSSAT	2006-44-20

AVENSAC	2006-44-21
AVERON BERGELLE	2006-44-22
AVEZAN	2006-44-23
AYGUETINTE	2006-44-24
AYZIEU	2006-44-25
BAJONNETTE	2006-44-26
BARCELONNE DU GERS	2006-44-27
BARCUGNAN	2006-44-28
BARRAN	2006-44-29
BARS	2006-44-30
BASCOUS	2006-44-31
BASSOUES	2006-44-32
BAZIAN	2006-44-33
BAZUGUES	2006-44-34
BEAUCAIRE	2006-44-35
BEAUMARCHES	2006-44-36
BEAUMONT	2006-44-37
BEAUPUY	2006-44-38
BECCAS	2006-44-39
BEDECHAN	2006-44-40
BELLEGARDE-	2006-44-41

ADOULINS	
BELLOC SAINT CLAMENS	2006-44-42
BELMONT	2006-44-43
BERAUT	2006-44-44
BERDOUES	2006-44-45
BERNEDE	2006-44-46
BERRAC	2006-44-47
BETCAVE AGUIN	2006-44-48
BETOUS	2006-44-49
BETPLAN	2006-44-50
BEZERIL	2006-44-51
BEZOLLES	2006-44-52
BEZUES-BAJON	2006-44-53
BIRAN	2006-44-54
BIVES	2006-44-55
BLANQUEFORT	2006-44-56
BLAZIERT	2006-44-57
BLOUSSON SERIAN	2006-44-58
BONAS	2006-44-59
BOUCAGNERES	2006-44-60
BOULAU	2006-44-61

Préfecture du Gers -3, Place du Préfet Claude Erignac - BP10322 - 32007 AUCH CEDEX
 Tél : 05.62.61.44.00 - Fax : 05.62.05.47.78 - <http://www.gers.pref.gouv.fr>

BOURROUILLAN	2006-44-62
BOUZON GELLENAVE	2006-44-63
BRETAGNE D'ARMAGNAC	2006-44-64
BRUGNENS	2006-44-65
CABAS LOUMASSES	2006-44-66
CADEILHAN	2006-44-67
CADEILLAN	2006-44-68
CAHUZAC SUR ADOUR	2006-44-69
CAILLAVET	2006-44-70
CALLIAN	2006-44-71
CAMPAGNE D'ARMAGNAC	2006-44-72
CANNET	2006-44-73
CASSAIGNE	2006-44-74
CASTELNAU BARBARENS	2006-44-75
CASTELNAU D'ANGLES	2006-44-76
CASTELNAU D'ARBIEU	2006-44-77
CASTELNAU D'AUZAN	2006-44-78
CASTELNAU S/ L 'AUVIGNON	2006-44-79
CASTELNAVET	2006-44-81
CASTERA LECTOIROIS	2006-44-82
CASTERA VERDUZAN	2006-44-83
CASTERON	2006-44-84
CASTET ARROUY	2006-44-85
CASTEX	2006-44-87
CASTEX D'ARMAGNAC	2006-44-86
CASTILLON DEBATS	2006-44-88
CASTILLON MASSAS	2006-44-475
CASTILLON SAVES	2006-44-89
CASTIN	2006-44-94
CATONVIELLE	2006-44-95
CAUMONT	2006-44-96
CAUPENNE D'ARMAGNAC	2006-44-97
CAUSSENS	2006-44-98
CAZAUBON	2006-44-99
CAZAUX D'ANGLES	2006-44-100
CAZAUX SAVES	2006-44-101
CAZAUX VILLECOMTAL	2006-44-102
CAZENEUVE	2006-44-103
CERAN	2006-44-104
CEZAN	2006-44-105
CHELAN	2006-44-106
CLERMONT POUYGUILLES	2006-44-107
CLERMONT SAVES	2006-44-408
COLOGNE	2006-44-109

CONDOM	2006-44-110
CORNEILLAN	2006-44-111
COULOUME MONDEBAT	2006-44-112
COURRENSAN	2006-44-114
COURTIES	2006-44-115
CRASTES	2006-44-116
CRAVENCERES	2006-44-117
CUELAS	2006-44-118
DEMU	2006-44-119
DUFFORT	2006-44-120
DURAN	2006-44-121
DURBAN	2006-44-122
EAUZE	2006-44-123
ENCAUSSE	2006-44-124
ENDOUIELLE	2006-44-125
ESCLASSAN LABASTIDE	2006-44-126
ESCORNEBOEUF	2006-44-127
ESPAON	2006-44-128
ESPAS	2006-44-129
ESTAMPES	2006-44-130
ESTANG	2006-44-131
ESTIPOUY	2006-44-132
ESTRAMIAC	2006-44-133
FAGET ABBATIAL	2006-44-134
FLAMARENS	2006-44-135
FLEURANCE	2006-44-136
FOURCES	2006-44-137
FREGOUVILLE	2006-44-138
FUSTEROUAU	2006-44-139
GALIAX	2006-44-140
GARRAVET	2006-44-141
GAUDONVILLE	2006-44-142
GAUJAC	2006-44-143
GAUJAN	2006-44-144

GAVARRET SUR AULOUSTE	2006-44-145
GAZAPOUY	2006-44-146
GAZAX ET BACCARISSE	2006-44-147
GEE RIVIERE	2006-44-148
GIMBREDE	2006-44-149
GIMONT	2006-44-150
GISCARO	2006-44-151
GONDRIN	2006-44-152
GOUTZ	2006-44-153
GOUX	2006-44-154
HAGET	2006-44-155
HAULIES	2006-44-156
HOMPS	2006-44-157
IDRAC RESPAILLES	2006-44-158
ISLE ARNE (L')	2006-44-214
ISLE BOUZON (L')	2006-44-215
ISLE DE NOE (L')	2006-44-216
ISLE JOURDAIN (L')	2006-44-217
IZOTGES	2006-44-159
JEGUN	2006-44-160
JU BELLOC	2006-44-161
JUILLAC	2006-44-162
JUILLES	2006-44-163
JUSTIAN	2006-44-164
LA ROMIEU	2006-44-471
LA SAUVETAT	2006-44-470
LAAS	2006-44-165
LABARRERE	2006-44-166
LABARTHE	2006-44-167
LABARTHETE	2006-44-168
LABASTIDE SAVES	2006-44-169
LABEJAN	2006-44-170
LABRIHE	2006-44-171
LADEVEZE RIVIERE	2006-44-172

.../...

SUR PROPOSITION de Monsieur le Secrétaire Général de la Préfecture du Gers;

ARRÊTE

Article 1^{er} : Le présent arrêté abroge les arrêtés préfectoraux portant obligation d'information des acquéreurs et des locataires de biens immobiliers concernant les risques en zone PPR et/ou sismicité visés ci-dessus.

Article 2 : Information sur les risques en zone PPR et/ou sismique

Article 2.1 : En application de l'article 2 de l'arrêté préfectoral n° 2011167-0009 du 16 juin 2011 relatif à l'information des acquéreurs et des locataires de biens immobiliers sur les risques naturels et technologiques, pour toutes les communes du département du Gers, les éléments nécessaires à l'élaboration de l'état des risques naturels et technologiques pour l'information des acquéreurs ou des locataires de biens immobiliers sont consignés, pour chaque commune, dans le dossier communal d'informations annexé au présent arrêté.

Chaque dossier comprend :

- une copie du présent arrêté;
- une copie de l'arrêté préfectoral n° 2011167-0009 du 16 juin 2011 relatif à l'information des acquéreurs et des locataires de biens immobiliers en zone couverte par un plan de prévention des risques naturels et technologiques ou en zone de sismicité ;
- une fiche synthétique descriptive des risques avec mention des risques présents dans le département (inondations, retrait-gonflement des argiles, sismique et technologiques) ;
- un ou plusieurs extraits cartographiques permettant de délimiter les zones exposées;
- le règlement du Plan de Prévention des Risques naturels ou technologiques dès lors que la commune concernée est couverte par un tel plan ;
- un modèle d'imprimé d'état des risques naturels, miniers et technologiques

- 5 -

Article 2.2 : Sur la base de ces éléments, l'état des risques est établi directement par le vendeur ou le bailleur, conformément au modèle défini ci dessus à paraître dans le Journal Officiel de la République Française, pour les biens immobiliers situés en zone de risque.

Article 3 : Information sur les sinistres résultant d'une catastrophe naturelle ou technologique reconnue

L'obligation d'information des acquéreurs et des locataires de biens immobiliers sur les sinistres prévue à l'article L122-5-IV du code l'environnement s'applique à toutes les communes du département du Gers. Le vendeur ou le bailleur doit annexer au contrat une déclaration du ou des sinistres indemnisés au titre des articles L125-1, L128-1 et L128-2 du code des assurances et dont il a connaissance. Cette déclaration ne fait pas l'objet d'un imprimé particulier.

Le vendeur ou le bailleur peut se référer aux arrêtés ministériels portant ou ayant porté reconnaissance de l'état de catastrophe naturelle consultables sur Internet depuis le site www.prim.net dans la rubrique « ma commune face aux risques »

Article 4 : Les documents et dossiers mentionnés à l'article 2.1 du présent arrêté sont tenus à la disposition du public en mairie.

Les vendeurs ou bailleurs qui en feront la demande pourront, moyennant le cas échéant une participation aux frais de reproduction et de transmission des documents, obtenir une copie des informations qui les intéressent auprès de la commune concernée, dans les conditions prévues par l'article L124-1 du code de l'environnement.

Le dossier d'information mentionné à l'article 2.1 du présent arrêté est également consultable sur le site Internet de la préfecture du Gers : www.gers.gouv.fr ou directement sur celui de la direction départementale des territoires du Gers: www.gers.equipement-agriculture.gouv.fr dans la rubrique « Domaines d'activité \ Risques naturels et technologiques \ Les risques sur votre commune - IAL ».

Article 5 : Ces éléments d'information sont mis à jour au regard des situations mentionnées à l'article R125-25 du code de l'environnement.

Article 6 : Une copie du présent arrêté et le dossier d'information propre à chaque commune sont adressés au maire et à la chambre départementale des notaires.

Article 7 : Le présent arrêté doit être affiché dans les mairies des communes du département du Gers. L'accomplissement de cette publicité incombe aux maires.


Un avis mentionnant le présent arrêté et ses modalités de consultation sera publié dans un journal diffusé dans le département ainsi qu'au recueil des actes administratifs de la préfecture du Gers.

Article 8 : Le présent arrêté peut faire l'objet d'un recours contentieux devant le tribunal administratif de Pau dans un délai de deux mois à compter de sa publication.

Article 9 : M. le Secrétaire général de la préfecture du Gers, M. le Directeur des services du cabinet, MM les Sous-préfets d'arrondissements de Condom et de Mirande, M. le Directeur départemental des territoires, Mmes et MM. les maires du département, sont chargés, chacun en ce qui le concerne, de l'exécution du présent arrêté.

Fait à Auch, le 28 mars 2013

Le préfet



Etienne GUÉPRATTE



CABINET DU PREFET

SERVICE DE SECURITE INTERIEURE
Unité Défense et sécurité civile
N°

**ARRETE PORTANT APPROBATION DU PLAN DE PREVENTION
DES RISQUES NATURELS PREVISIBLES
« RISQUE RETRAIT GONFLEMENT DES SOLS ARGILEUX »**

Commune d'EAUZE

Le Préfet du Gers,

- VU le code de l'environnement et notamment ses articles L122-4, L122-7, L562-1 à L562-9, R562-1 à R562-11 et R122-17 à R122-19,
- VU le code de la construction et de l'habitation et notamment ses articles L231-1 et R126-1 ;
- VU le code de l'urbanisme et notamment ses articles L126-1, L480-4, R126-2 et R431-16 e) ;
- VU le code des assurances, notamment ses articles L125-1 à L125-6 et A125-1 à A125-3 ;
- VU la loi n° 95-101 du 02 février 1995 relative au renforcement de la protection de l'environnement ;
- VU la loi n° 2003-699 du 30 juillet 2003 relative à la prévention des risques technologiques et naturels et à la réparation des dommages ;
- VU la loi n° 2004-811 du 13 août 2004 de modernisation de la sécurité civile ;
- VU la loi n° 82-600 du 13 juillet 1982 relative à l'indemnisation des victimes de catastrophes naturelles ;
- VU le décret n° 95-1089 du 5 octobre 1995, modifié par décret 2005-3 du 5 janvier 2005 relatif à l'élaboration des plans de prévention des risques naturels prévisibles et des circulaires ministérielles prises pour son application;
- VU le décret n° 2004-374 du 29 avril 2004 modifié relatif aux pouvoirs des préfets, à l'organisation et à l'action des services de l'Etat dans les régions et les départements ;
- VU le décret n° 2005-134 du 15 février 2005 relatif à l'information des acquéreurs et des locataires de biens immobiliers sur les risques naturels et technologiques majeurs ;
- VU le décret n° 2005-1156 du 13 septembre 2005, notamment l'article 8, relatif au plan communal de sauvegarde, pris pour l'application de l'article 13 de la loi n° 2004-811 du 13 août 2004 de modernisation de la sécurité civile ;
- VU la circulaire du 11 octobre 2010 du Ministère de l'Ecologie, du Développement Durable, des Transports et du Logement relative à la prévention des risques liés au retrait gonflement des sols argileux ;
- VU la circulaire interministérielle du 03 juillet 2007 relative à la consultation des acteurs, la concertation des populations et l'association avec les collectivités territoriales dans les plans de prévention des risques naturels prévisibles ;

VU la circulaire interministérielle du 24 novembre 2000 relative aux arrêtés du 5 septembre 2000, renforçant le lien entre l'indemnisation des dommages résultant des catastrophes naturelles et les mesures de prévention de ces risques ;

VU l'arrêté préfectoral n° 2005-308-6 du 04/11/2005 prescrivant l'établissement d'un Plan de Prévention des Risques Naturels prévisibles sur la commune d'EAUZE, pour le risque retrait gonflement des argiles;

VU l'arrêté préfectoral n° 2013045-0002 du 14 février 2013 portant modification de l'arrêté n° 2005-308-6 de prescription du Plan de Prévention des Risques sur la commune d'EAUZE, pour le risque retrait gonflement des argiles ;

VU l'arrêté préfectoral n° 2013276-0002 du 03 octobre 2013 portant modification de l'arrêté préfectoral n° 2013045-0002 du 14 février 2013;

VU l'avis réputé favorable de la commune d'EAUZE;

VU l'avis de la Chambre d'Agriculture du Gers en date du 15 juillet 2013;

VU l'avis réputé favorable du Centre Régional de la Propriété Forestière de Midi-Pyrénées;

VU l'arrêté préfectoral n° 2013263-0003 du 20 septembre 2013 prescrivant, du 14 octobre 2013 au 15 novembre 2013 inclus, la mise à l'enquête publique du projet du Plan de Prévention des Risques Naturels prévisibles sur 62 communes du département, pour le risque retrait gonflement des sols argileux;

VU le rapport, les conclusions et l'avis favorable du commissaire enquêteur en date du 14 décembre 2013;

VU le rapport d'observation du Directeur Départemental des Territoires du Gers en date du 5 mars 2014.

CONSIDERANT la nécessité de délimiter les terrains sur lesquels l'occupation ou l'utilisation du sol doit être réglementée du fait de leur exposition au risque « retrait gonflement des argiles » ;

CONSIDERANT que les mesures de zonage et le règlement afférent ont été correctement déterminées et adaptées à la fois aux enjeux et aux intérêts locaux ;

CONSIDERANT ainsi que le plan ci-annexé, éventuellement amendé des observations recueillies lors de la consultation du public, des services et des personnes concernées est de nature à répondre aux objectifs de sécurité assignés et que rien ne s'oppose à sa mise en œuvre ;

CONSIDERANT qu'après enquête publique et au vu du rapport du commissaire enquêteur du 14 décembre 2013 il y a lieu d'apporter une modification très partielle au règlement ;

SUR proposition de Monsieur le Secrétaire Général du Gers ;

A R R Ê T E

Article 1^{er} -Le Plan de Prévention des Risques Naturels Retrait Gonflement des sols Argileux (P.P.R. R.G.A.) prévisibles de la commune d'EAUZE, annexé au présent arrêté, est approuvé.

Il comprend :

- une note de présentation,
- le règlement,
- une carte de zonage réglementaire assortie de détails au 1/10 000.

Ce P.P.R. R.G.A. approuvé vaut servitude d'utilité publique au sens de l'article L126-1 du code de l'urbanisme et doit être annexé au document d'urbanisme de la commune d'EAUZE.

Article 2. - Il appartiendra à la commune d'EAUZE de réaliser un Plan Communal de Sauvegarde dans un délai de 2 ans à compter de la date d'approbation du présent arrêté.

Article 3. - Copie du présent arrêté, accompagnée du Plan de Prévention des Risques Naturels prévisibles, sera adressée :

- à Monsieur le maire de EAUZE qui en assurera l'affichage en mairie ;
- à Monsieur le Directeur Départemental des Territoires.

Article 4. - Mention de l'arrêté sera publiée dans un journal local.

Article 5. - Le présent arrêté, ainsi que les documents qui lui sont annexés, seront tenus à la disposition du public :

- en mairie de EAUZE;
- à la Préfecture du Gers;
- aux sous-préfectures de Condom et de Mirande
- à la Direction Départementale des Territoires du Gers.


Article 6. - Le présent arrêté peut faire l'objet d'un recours devant du Tribunal Administratif de Pau dans un délai de 2 mois à compter de sa publication au recueil des actes administratifs.

Article 7. - Monsieur le Secrétaire Général de la Préfecture du Gers, Sous-Préfet de l'arrondissement d'Auch, Monsieur le Maire de EAUZE, Monsieur le sous-préfet de Condom, Madame la sous-préfète de Mirande, Monsieur le Directeur Départemental des Territoires, sont chargés, chacun en ce qui le concerne, de l'exécution du présent arrêté qui sera publié au recueil des actes administratifs des services de l'Etat.


Fait à Auch, le 28 FEV. 2014

Le Préfet,

Pour le Préfet et par délégation,
Le Secrétaire Général


Christian CHASSAING

Localisation des Installations Classées pour la Protection de l'Environnement (ICPE)



Réalisé sur commande* par	Media Immo
Pour le compte de	MAISON DU DIAG
Numéro de dossier	2105/ULLIANA/8957_DEPENDANCES
Date de réalisation	02/06/2021
Localisation du bien	LA FERME DU PETIT LARROUDE DEPENDANCES 32800 EAUZE
Section cadastrale	H 916/891/892/890/1246/1250
Données GPS	Latitude - Longitude
Désignation du vendeur	Madame ULLIANA Nadine
Désignation du de l'acquéreur	

* Document réalisé par Media Immo, sous sa seule responsabilité ; Ceci sous couvert que les informations de localisation du bien transmises par le client soient exactes et que les informations obtenues sur les différentes bases de données soient à jour.

RÉFÉRENCES

Seules sont concernées les ICPE suivies par les DREAL (Directions régionales de l'environnement, de l'aménagement et du logement) pour la majorité des établissements industriels et les DD(CS)PP (Directions départementales (de la cohésion sociale et) de la protection des populations) pour les établissements agricoles, les abattoirs et les équarrissages et certaines autres activités agroalimentaires, avec distinction en attribut du type d'ICPE (SEVESO, IPPC, Silo, Carrière, Autres), de l'activité principale et des rubriques de la nomenclature des installations classées pour lesquelles l'établissement industriel est autorisé.

GÉNÉALOGIE

Cette base contient les installations soumises à autorisation ou à enregistrement (en construction, en fonctionnement ou en cessation d'activité). Les données proviennent d'une extraction de la base de données fournie par le Ministère de l'écologie, du développement durable et de l'énergie (MEDDE) et la géolocalisation est effectuée sur la base des coordonnées Lambert indiquées dans l'extraction.

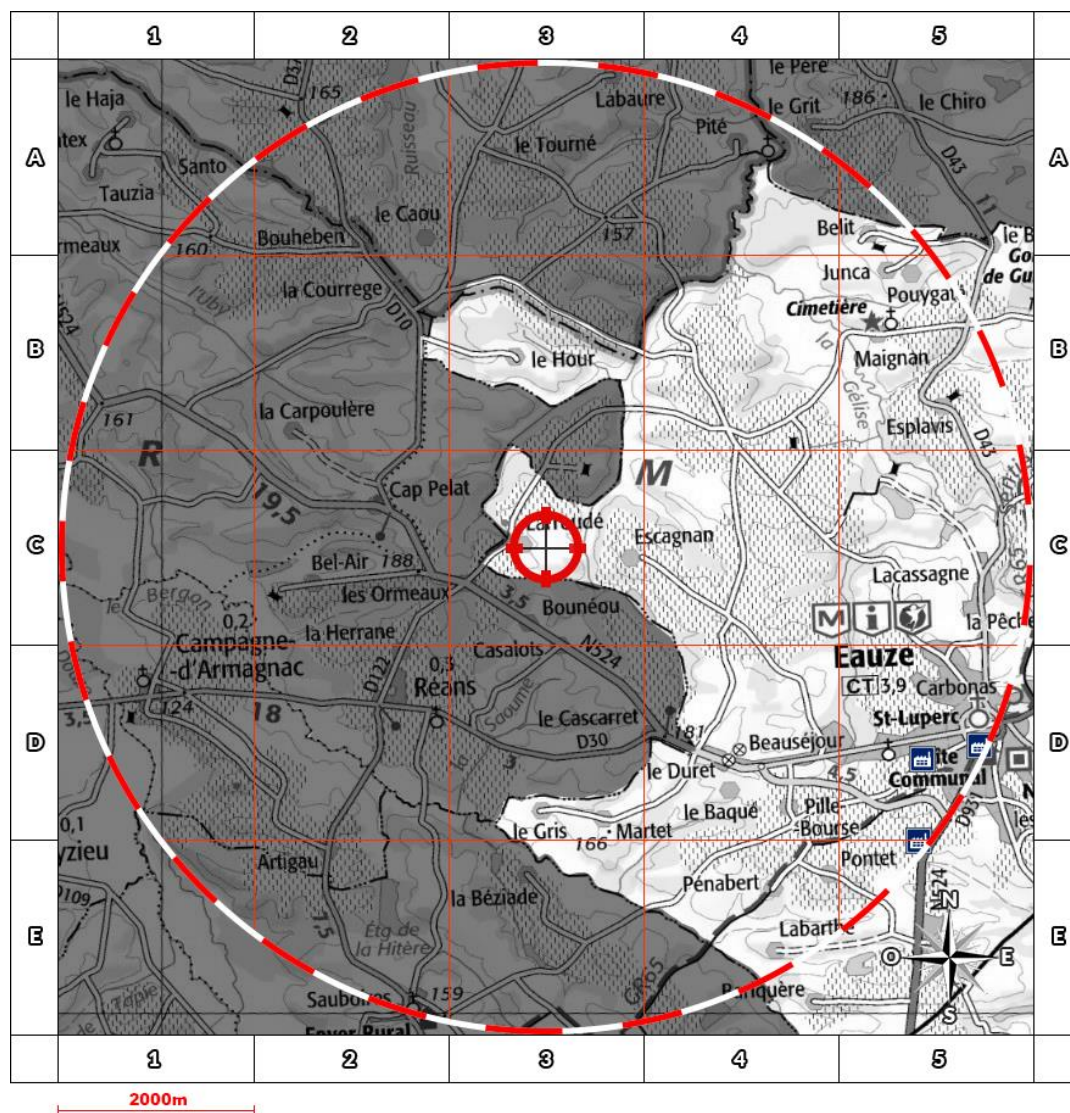
QUALITÉ DES DONNÉES

Le niveau de précision de la localisation indiqué en attribut pour chaque ICPE est variable ; Elles peuvent être localisées au Centre de la commune concernée (CC), à l'adresse postale (AP), à leurs coordonnées précises (CP) ou leur valeur initiale (VI).

Ce présent document n'a pour but que de communiquer, A TITRE INFORMATIF, les informations rendues publiques par l'Etat.

Cartographie des ICPE

Commune de EAUZE - Réalisé en date du 02/06/2021



Légende

- Usine Seveso
- Usine non Seveso
- Carrière
- Elevage de porc
- Elevage de bovin
- Elevage de volaille
- Emplacement du bien

Situation










- AP** Adresse Postale
- CC** Centre de la commune
- CP** Coordonnées Précises
- VI** Valeur Initiale

Etat Seveso

- NS** Non Seveso
- SSH** Seveso Seuil Haut
- SSB** Seveso Seuil Bas

Retrouvez sur cette cartographie un inventaire des Installations Classées pour la Protection de l'Environnement situés à moins de 5000m du bien et représentés par les pictos , , , , et . Chacun de ces pictos est détaillé sur la page suivante grâce à sa lettre et son numéro (A2, B4, ...) qui vous aideront à vous repérer sur la carte.

Inventaire des ICPE situées sur la commune de EAUZE et à moins de 5000m du bien

	Repère	Situation	Nom	Adresse	Etat d'activité Régime	SEVESO
	D5	VI	SARL ETS VIU	13, avenue de Gounon 32800 EAUZE	En fonctionnement Enregistrement	NS
	E5	VI	VIGNERONS DU GERLAND	Site de vinification d'Eauze Route de Nogaro 32800 EAUZE	En fonctionnement Autorisation	NS
	D5	VI	SOCIETE DES PRODUITS D'ARMAGNAC	Route de Cazaubon 32800 EAUZE	En fonctionnement Autorisation	NS
	-		SAINTE LOUBERT SA	Avenue de Gascogne 32800 EAUZE	En fonctionnement Enregistrement	NS
	-		MARQUIS DE CAUSSADE SAS	Route de Cazaubon 32800 EAUZE	En fonctionnement Autorisation	NS
	-		VIGNERONS DU GERLAND	CHAI Route de Nogaro 32800 EAUZE	En fonctionnement Autorisation	NS
	-		VIU ETS SARL	chemin de Pillebourse 32800 EAUZE	En fonctionnement Autorisation	NS
	-		CHATEAU DU TARIQUET SCV	Domaine de Grassa route entre Le Prada et La Pélinguette 32800 EAUZE	En fonctionnement Autorisation	NS
	-		JELD WEN France SAS	1 Rue Lèche BP 6 32800 EAUZE	En fonctionnement Autorisation	NS

Etat des nuisances sonores aériennes

Les zones de bruit des plans d'exposition au bruit constituent des servitudes d'urbanisme (art. L. 112-3 du code de l'urbanisme) et doivent à ce titre être notifiées à l'occasion de toute cession, location ou construction immobilière.

Numéro de dossier : 2105/ULLIANA/8957_DEPENDANCES
Date de la recherche : 02/06/2021

Cet état, à remplir par le vendeur ou le bailleur, est destiné à être intégré au dossier de diagnostic technique - DDT (annexé, selon le cas, à la promesse de vente ou, à défaut de promesse, à l'acte authentique de vente et au contrat de location ou annexé à ces actes si la vente porte sur un immeuble non bâti) et à être annexé à l'acte authentique de vente et, le cas échéant, au contrat préliminaire en cas de vente en l'état futur d'achèvement.

Cet état est établi sur la base des informations mises à disposition par arrêté préfectoral

n° du mis à jour le N/a

Adresse de l'immeuble

LA FERME DU PETIT LARROUDE
DEPENDANCES

code postal ou Insee

32800

commune

EAUZE

Situation de l'immeuble au regard d'un ou plusieurs plans d'exposition au bruit (PEB)

L'immeuble est situé dans le périmètre d'un PEB

révisé

approuvé

oui non

date

1 Si oui, nom de l'aérodrome :

L'immeuble est concerné par des prescriptions de travaux d'insonorisation

oui non

Si oui, les travaux prescrits ont été réalisés

oui non

L'immeuble est situé dans le périmètre d'un autre PEB

révisé

approuvé

oui non

date

1 Si oui, nom de l'aérodrome :

Situation de l'immeuble au regard du zonage d'un plan d'exposition au bruit

L'immeuble se situe dans une zone de bruit d'un plan d'exposition au bruit définie comme :

zone A¹ zone B² zone C³ zone D⁴
forte forte modéré

¹ (intérieur de la courbe d'indice Lden 70)

² (entre la courbe d'indice Lden 70 et une courbe choisie entre Lden 65 celle et 62)

³ (entre la limite extérieure de la zone B et la courbe d'indice Lden choisi entre 57 et 55)

⁴ (entre la limite extérieure de la zone C et la courbe d'indice Lden 50). Cette zone n'est obligatoire que pour les aérodromes mentionnés au I de l'article 1609 quater viciés A du code général des impôts. (et sous réserve des dispositions de l'article L.112-9 du code de l'urbanisme pour les aérodromes dont le nombre de créneaux horaires attribuables fait l'objet d'une limitation réglementaire sur l'ensemble des plages horaires d'ouverture).

Nota bene : Lorsque le bien se situe sur 2 zones, il convient de retenir la zone de bruit la plus importante.

Documents de référence permettant la localisation de l'immeuble au regard des nuisances présent en compte

Le plan d'exposition au bruit est consultable sur le site Internet du Géoportail de l'institut national de l'information géographique et forestière (I.G.N) à l'adresse suivante : <https://www.geoportail.gouv.fr/>

Vendeur - Bailleur

Lieu / Date

Acquéreur - Locataire

Madame ULLIANA Nadine

EAUZE / 02/06/2021

information sur les nuisances sonores aériennes
pour en savoir plus. consultez le site Internet du ministère de la transition écologique et solidaire
<https://www.ecologique-solidaire.gouv.fr/>

Exposition aux nuisances sonores aériennes				
A la commune			A l'immeuble	
Exposition aux risques	Plan de prévention	Etat	Exposé	Travaux réalisés
Néant	-	-	-	