

ETAT DES RISQUES ET POLLUTIONS

Adresse: 65170 ARAGNOUET
Coordonnées GPS: 42,7902896, 0,231391111
Cadastre: B186, B192

Commune: ARAGNOUET
Code Insee: 65017

Reference d'édition: 1437310
Date d'édition: 01/07/2021

Vendeur-Bailleur:
HEBERT Anne
Acquéreur-locataire:



PEB : NON

Radon : NIVEAU 3

0 BASIAS, 0 BASOL, 0 ICPE

SEISME : NIVEAU 4

PLAN DE PREVENTION DES RISQUES

Type	Exposition	Plan de prevention		
Informatif PEB	NON	Le bien n'est pas situé dans un zonage réglementaire du plan d'exposition au bruit		
PPR Naturel SEISME	OUI	Zonage réglementaire sur la sismicité : Niveau 4		
PPR Naturel RADON	OUI	Commune à potentiel radon de niveau 3		
PPR Naturels Mouvement de terrain	NON	Mouvement de terrain Neste d'Aure	Approuvé	23/02/1994
		Mouvement de terrain Neste d'Aure	Prescrit	05/04/2018
		Mouvement de terrain Eboulement, chutes de pierres et de blocs Neste d'Aure	Approuvé	23/02/1994
		Mouvement de terrain Glissement de terrain Neste d'Aure	Approuvé	23/02/1994
		Mouvement de terrain Eboulement, chutes de pierres et de blocs Neste d'Aure	Prescrit	05/04/2018
		Mouvement de terrain Glissement de terrain Neste d'Aure	Prescrit	05/04/2018
PPR Naturels Avalanche	NON	Avalanche Neste d'Aure	Approuvé	23/02/1994
		Avalanche Neste d'Aure	Prescrit	05/04/2018
PPR Naturels Inondation	NON	Inondation Par une crue torrentielle ou à montée rapide de cours d'eau Neste d'Aure	Approuvé	23/02/1994
		Inondation Par une crue à débordement lent de cours d'eau Neste d'Aure	Prescrit	05/04/2018
		Inondation Par une crue torrentielle ou à montée rapide de cours d'eau Neste d'Aure	Prescrit	05/04/2018
PPR Naturels Séisme	OUI	Séisme Neste d'Aure	Prescrit	05/04/2018
PPR Miniers	NON	La commune ne dispose d'aucun plan de prevention des risques Miniers		
PPR Technologiques	NON	La commune ne dispose d'aucun plan de prevention des risques Technologiques		

DOCUMENTS RÉGLEMENTAIRES ET REFERENCES

<https://www.info-risques.com/short/>

SPUME

En cliquant sur le lien suivant ci-dessus vous trouverez toutes les informations préfectorales et les documents de références et les annexes qui ont permis la réalisation de ce document.

ETAT DES RISQUES ET POLLUTIONS

Aléas naturels, miniers ou technologiques, sismicité, potentiel radon, sols pollués et nuisances sonores

Cet état est établi sur la base des informations mises à disposition par arrêté préfectoral

N° 65-2017-03-17-006

du 17/03/2017

Mis à jour le

2. Adresse

Dela Laygue 65170 Aragnouet / Parcelles: B186 - B192

code postal ou Insee 65170

commune ARAGNOUET

Situation de l'immeuble au regard d'un plan de prévention des risques naturels (PPRN)

> L'immeuble est situé dans le périmètre d'un PPR N

Oui Non

prescrit

anticipé

approuvé

date

Si oui, les risques naturels pris en considération sont liés à :

inondation

crue torrentielle

remontée de nappe

avalanches

cyclone

mouvements de terrain

sécheresse géotechnique

feux de forêt

séisme

volcan

autres

extraits des documents de référence joints au présent état et permettant la localisation de l'immeuble au regard des risques pris en compte

> L'immeuble est concerné par des prescriptions de travaux dans le règlement du PPRN

Oui Non

Si oui, les travaux prescrits ont été réalisés

Oui Non

Situation de l'immeuble au regard d'un plan de prévention des risques miniers (PPRM)

> L'immeuble est situé dans le périmètre d'un PPR M

Oui Non

prescrit

anticipé

approuvé

date

Si oui, les risques naturels pris en considération sont liés à :

mouvements de terrain

autres

extraits des documents de référence joints au présent état et permettant la localisation de l'immeuble au regard des risques pris en compte

> L'immeuble est concerné par des prescriptions de travaux dans le règlement du PPRM

Oui Non

Si oui, les travaux prescrits ont été réalisés

Oui Non

Situation de l'immeuble au regard d'un plan de prévention des risques technologiques (PPRT)

> L'immeuble est situé dans le périmètre d'un PPR T prescrit et non encore approuvé

Oui Non

Si oui, les risques technologiques pris en considération dans l'arrêté de prescription sont liés à :

effet toxique

effet thermique

effet de surpression

> L'immeuble est situé dans le périmètre d'un PPR T approuvé

Oui Non

Extraits des documents de référence permettant la localisation de l'immeuble au regard des risques pris en compte :

> L'immeuble est situé en secteur d'expropriation ou de délaissement

Oui Non

L'immeuble est situé en zone de prescription

Oui Non

Si la transaction concerne un logement, les travaux prescrits ont été réalisés

Oui Non

Si la transaction ne concerne pas un logement, l'information sur le type de risques auxquels l'immeuble est exposé ainsi que leur gravité, probabilité et cinétique, est jointe à l'acte de vente ou au contrat de location

Oui Non

Situation de l'immeuble au regard du zonage sismique réglementaire

L'immeuble se situe dans une commune de sismicité classée en

zone 1
très faible

zone 2
faible

zone 3
modérée

zone 4
moyenne

zone 5
forte

Information relative à la pollution de sols

> Le terrain est situé en secteur d'information sur les sols (SIS)

Oui Non

Situation de l'immeuble au regard du zonage réglementaire à potentiel radon

> L'immeuble se situe dans une commune à potentiel radon de niveau 3

Oui Non

Situation de l'immeuble au regard d'un plan d'exposition au bruit (PEB)

> L'immeuble est situé dans le périmètre d'un PEB:

Oui Non

Si oui, les nuisances sonores s'élèvent aux niveaux:

zone D
faible

zone C
modérée

zone B
forte

zone A
très forte

Information relative aux sinistres indemnisés par l'assurance suite à une catastrophe N/M/T*

* catastrophe naturelle minière ou technologique

> L'information est mentionnée dans l'acte de vente

Oui Non

vendeur / bailleur

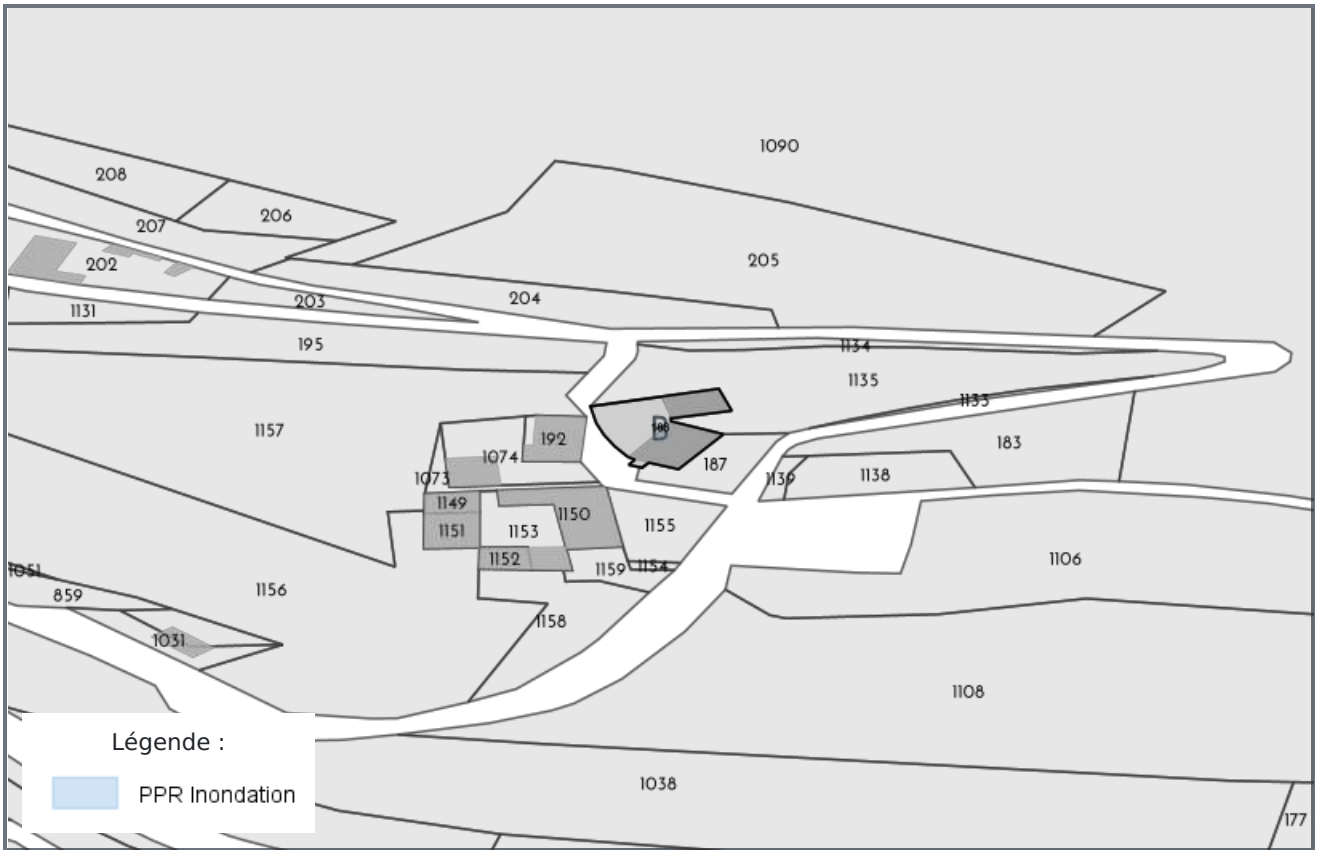
date / lieu

acquéreur / locataire

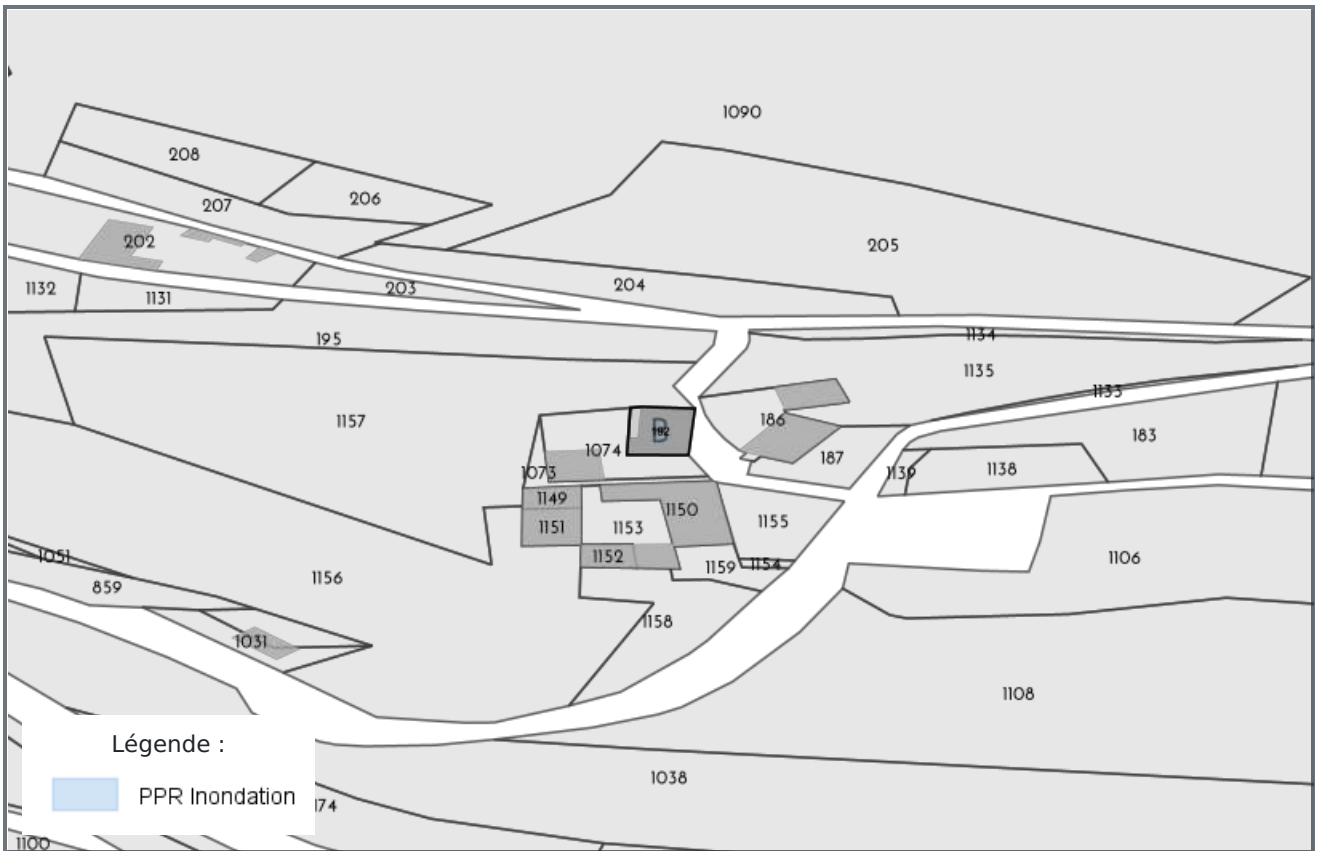
HEBERT Anne

01/07/2021 / ARAGNOUET

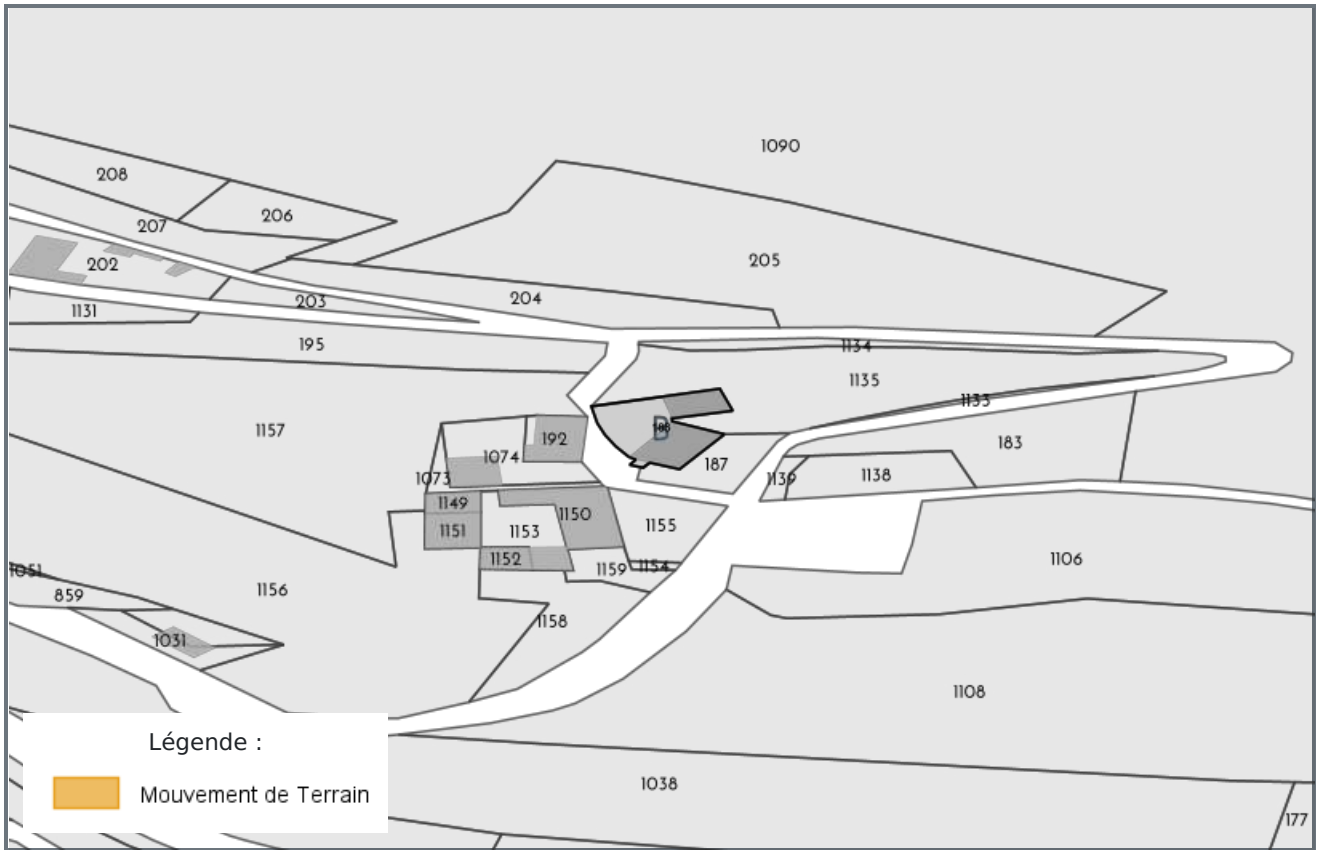
CARTOGRAPHIE DES INONDATIONS - B186



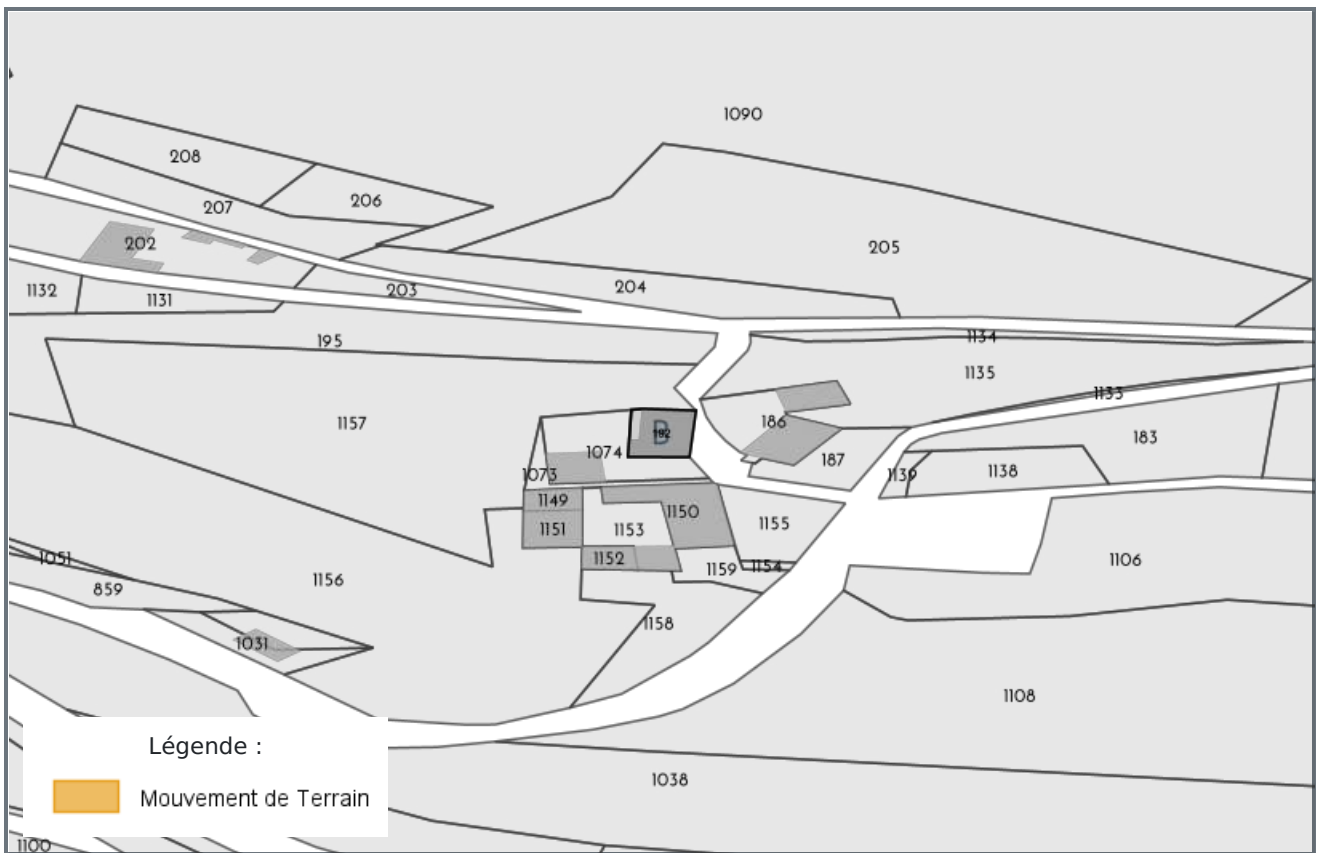
CARTOGRAPHIE DES INONDATIONS - B192



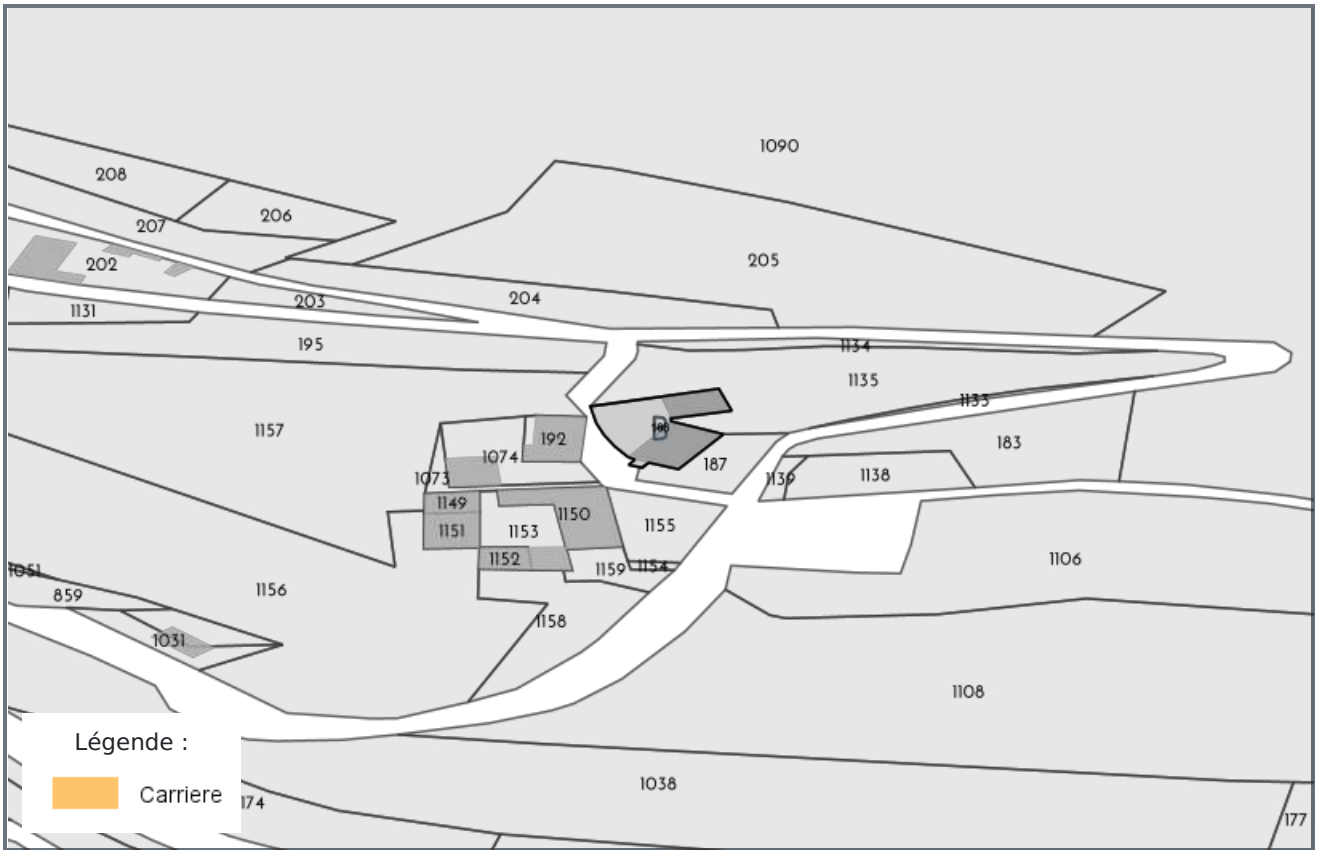
CARTOGRAPHIE DES MOUVEMENTS DE TERRAINS - B186



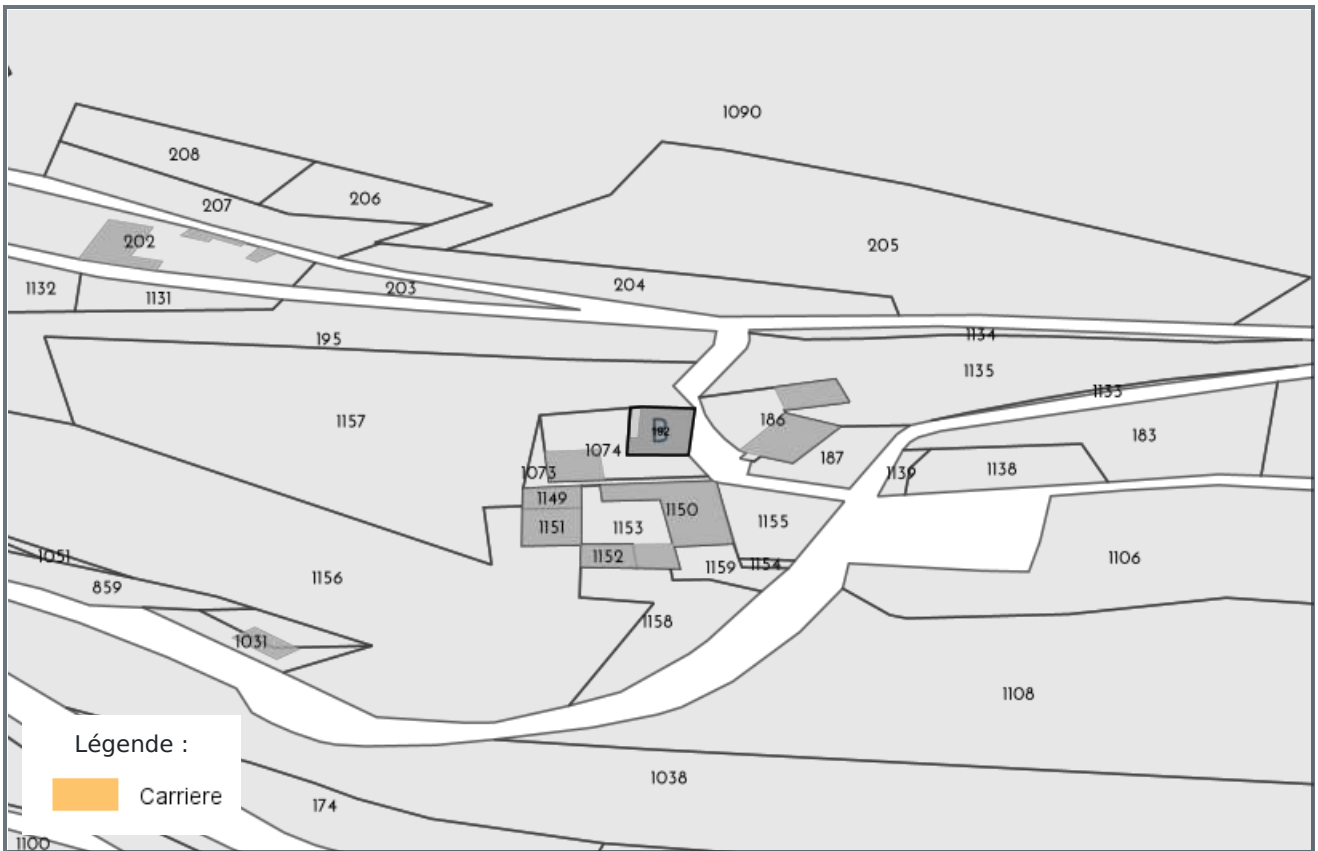
CARTOGRAPHIE DES MOUVEMENTS DE TERRAINS - B192



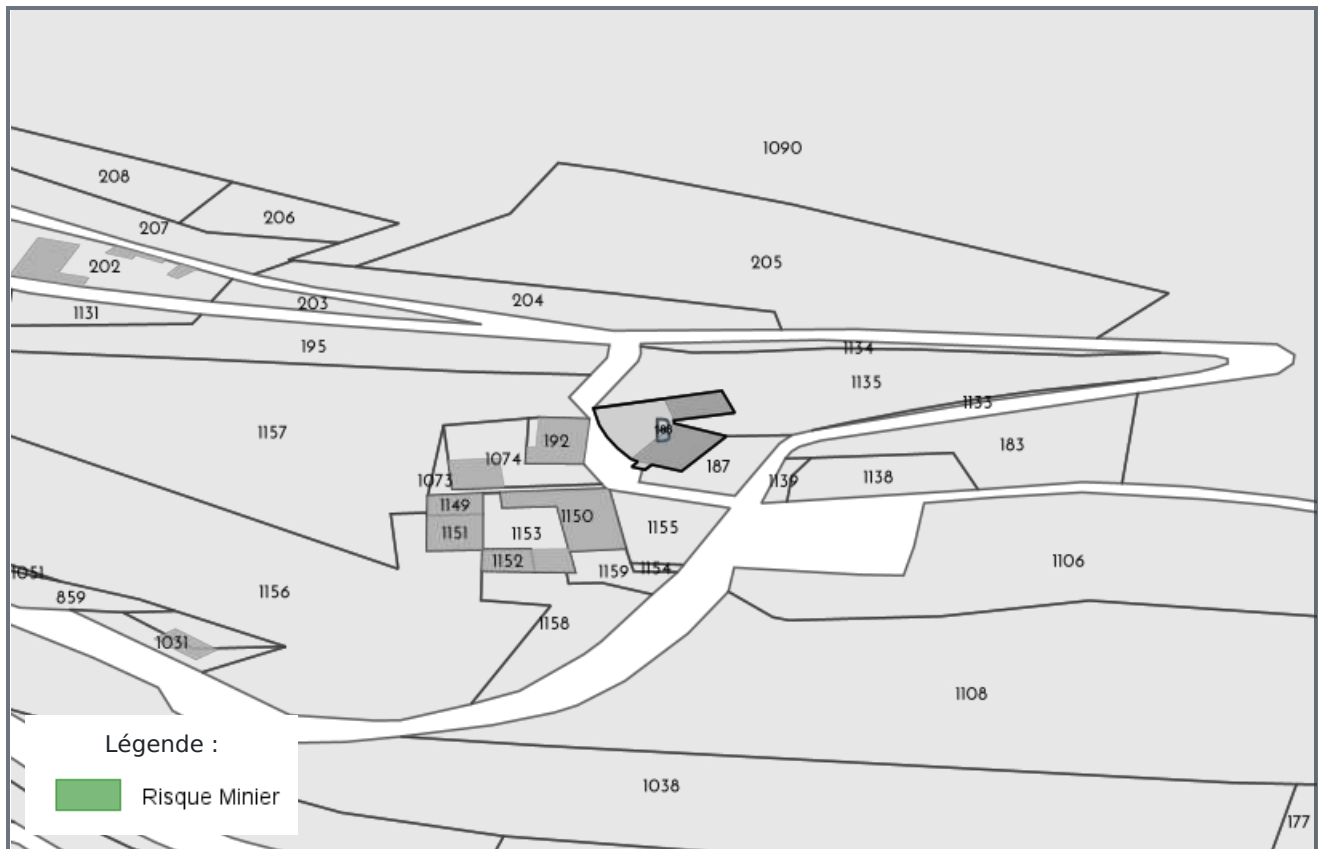
CARTOGRAPHIE DES MOUVEMENTS DE TERRAINS (CARRIÈRE) - B186



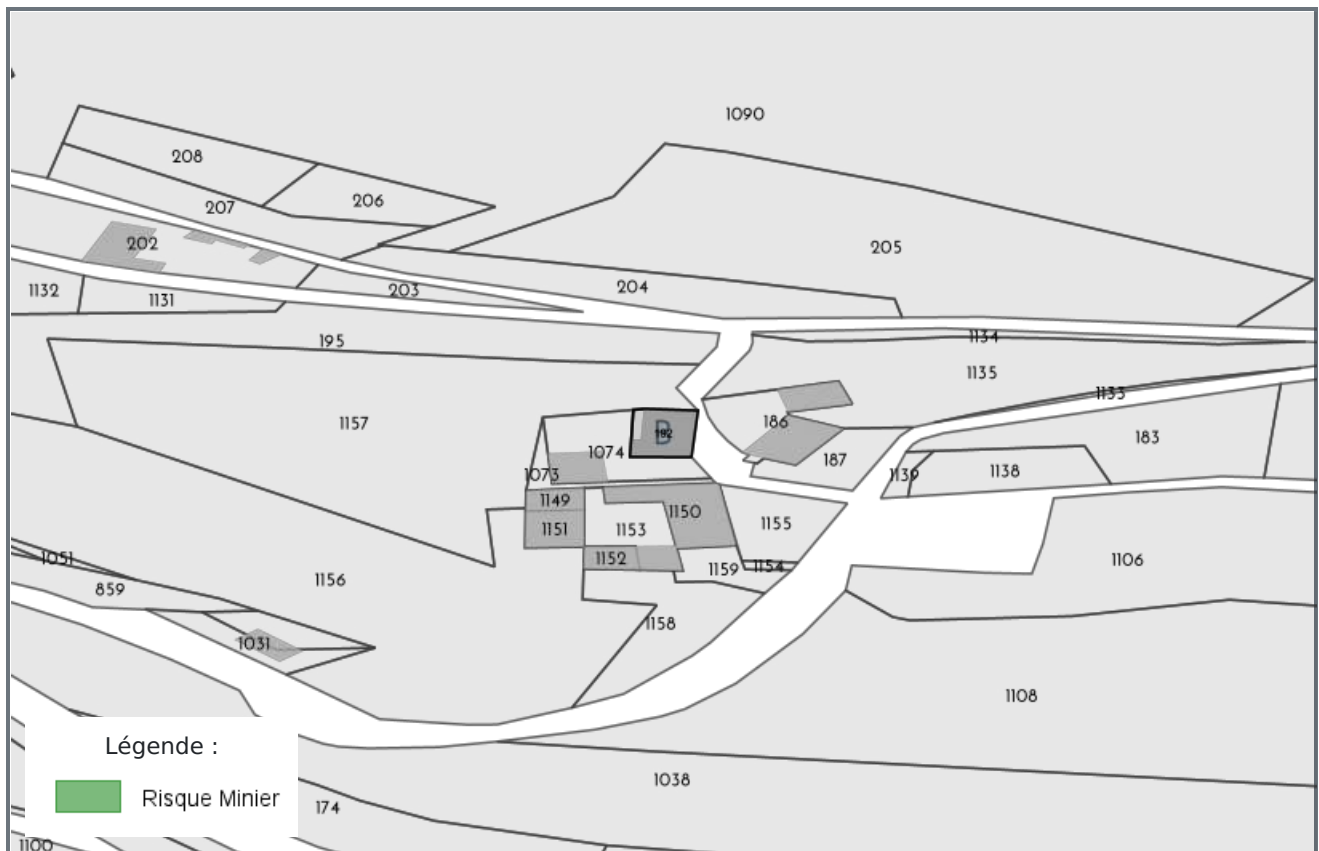
CARTOGRAPHIE DES MOUVEMENTS DE TERRAINS (CARRIÈRE) - B192



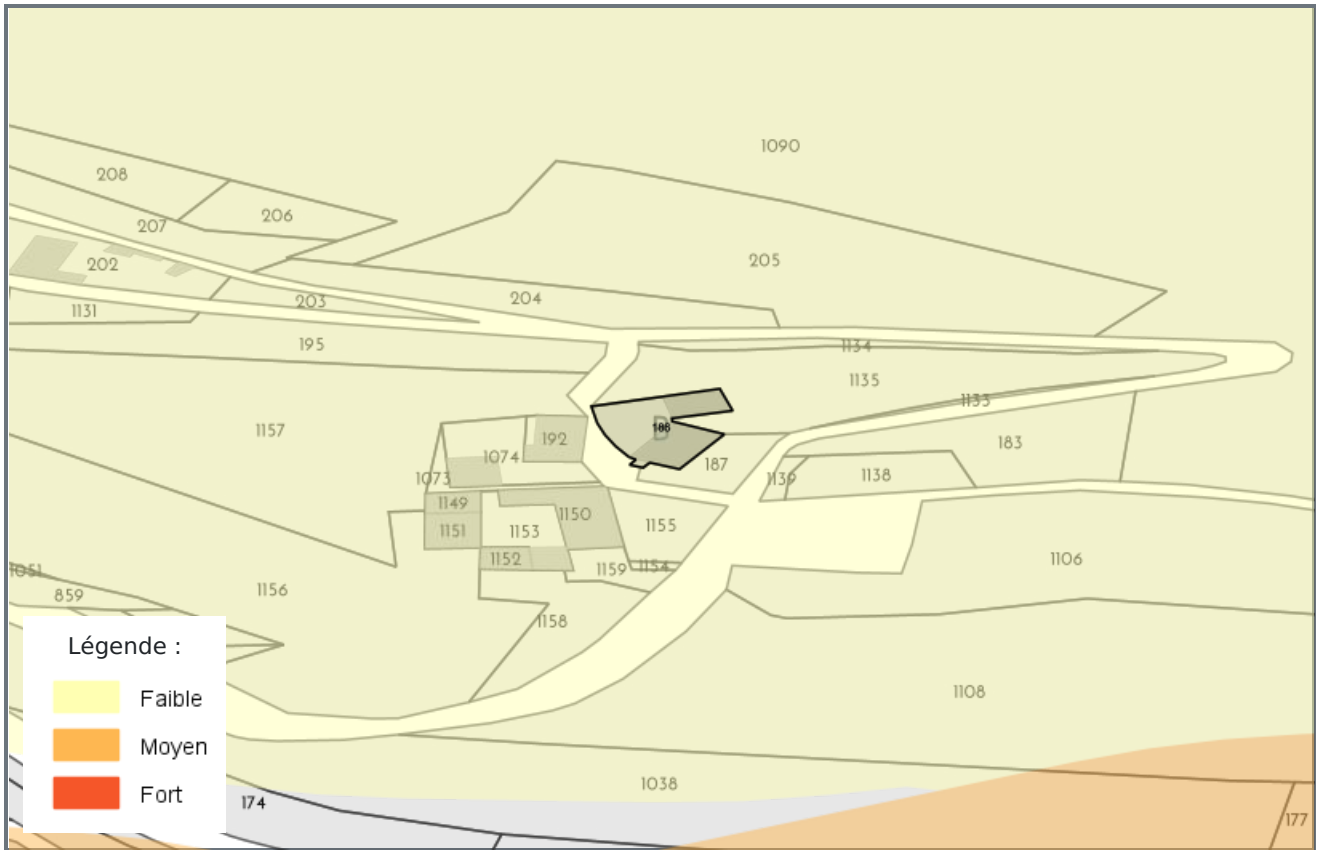
CARTOGRAPHIE DES MOUVEMENTS DE TERRAINS (MINES) - B186



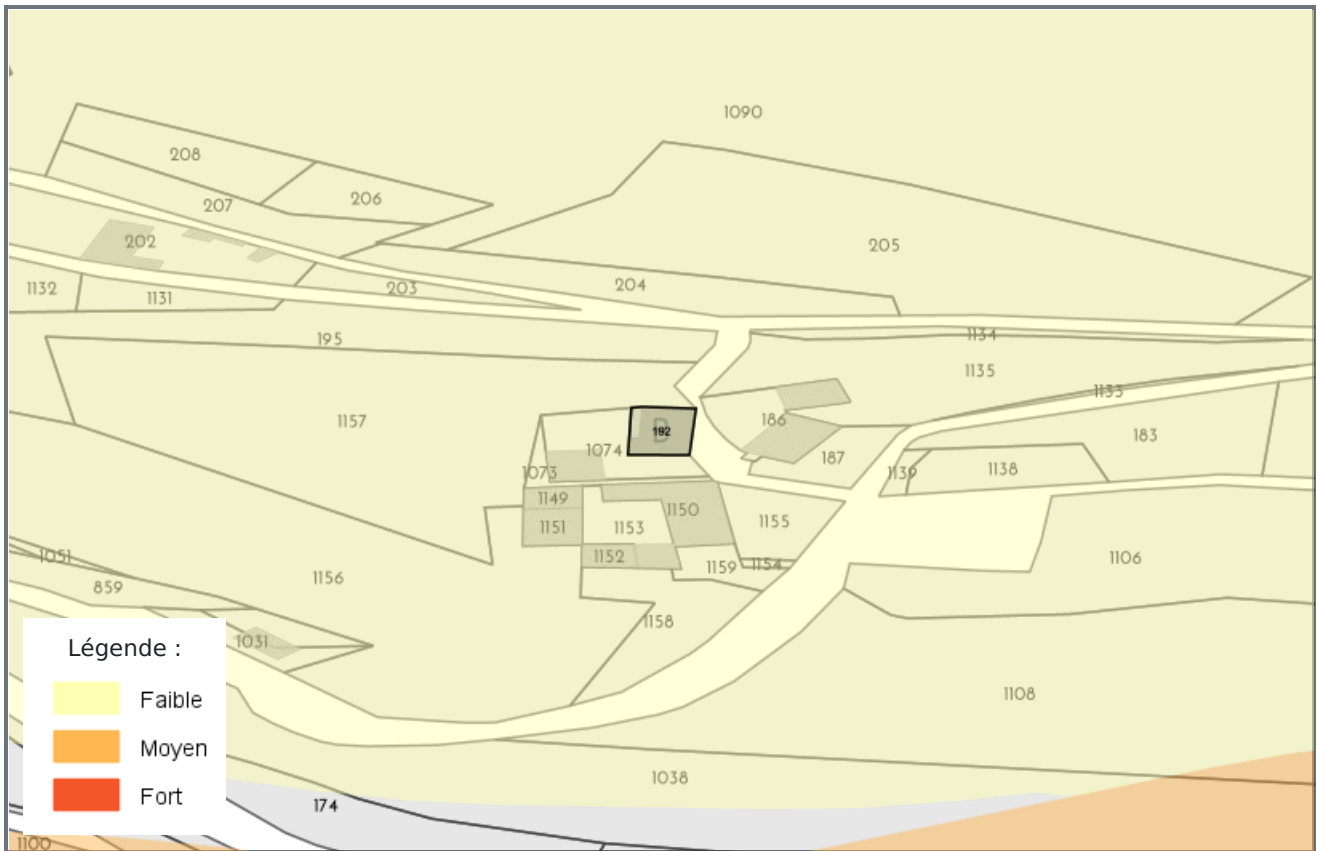
CARTOGRAPHIE DES MOUVEMENTS DE TERRAINS (MINES) - B192



CARTOGRAPHIE DES MOUVEMENTS DE TERRAINS (ARGILES) - B186



CARTOGRAPHIE DES MOUVEMENTS DE TERRAINS (ARGILES) - B192



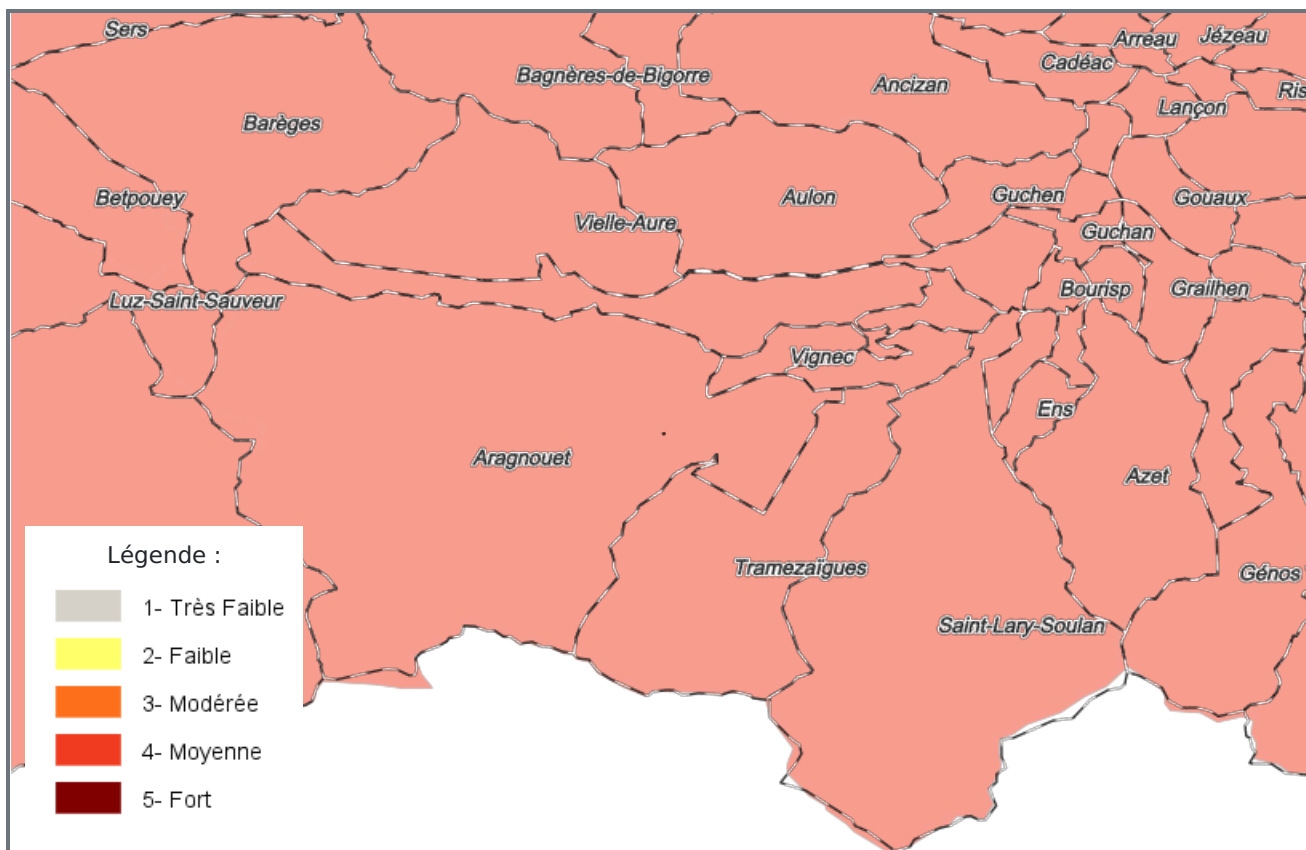
RADON - B186



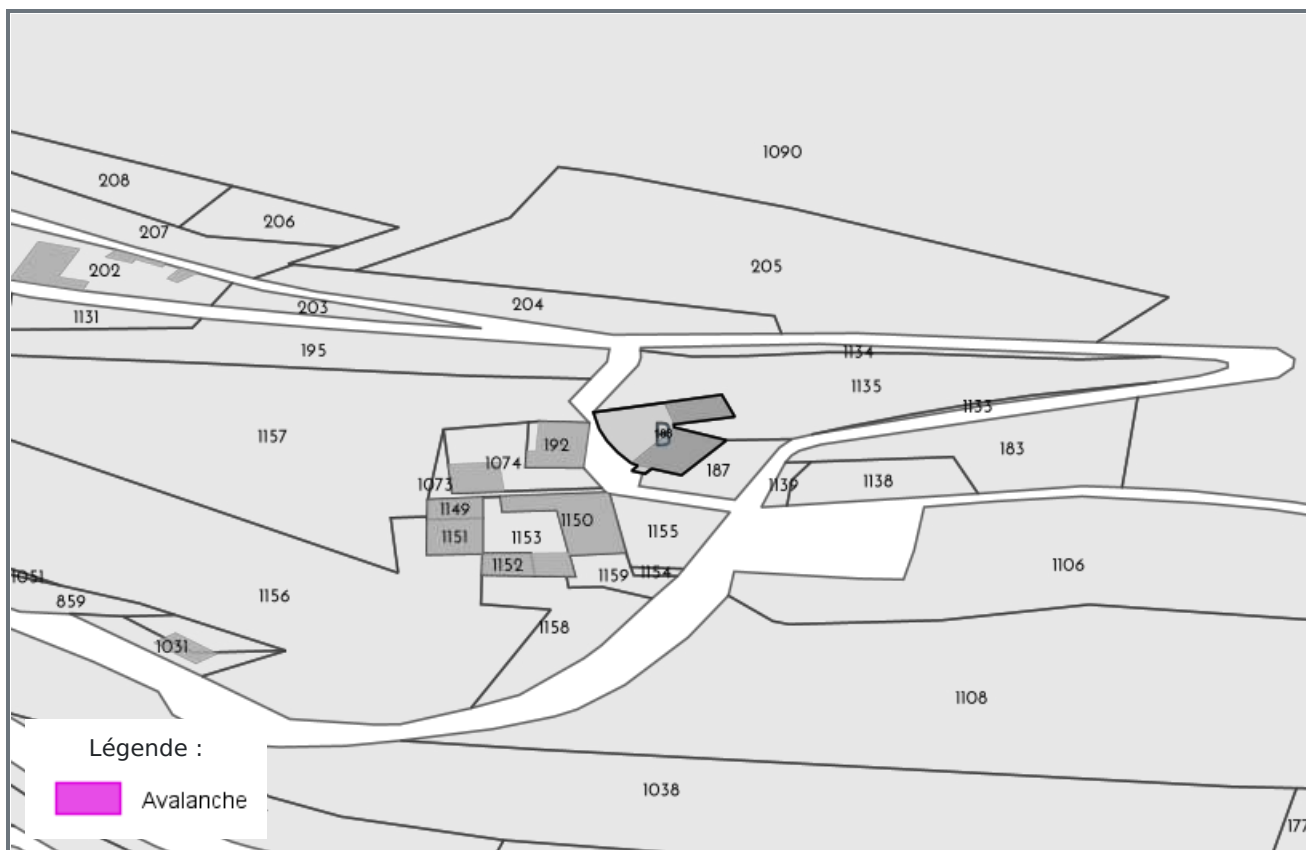
RADON - B192



CARTOGRAPHIE DES ZONES SISMIQUES



CARTOGRAPHIE DES ZONES D'AVALANCHES - B186



LISTE DES SITES BASIAS (À MOINS DE 500 MÈTRES)
BASE DE DONNÉES DES SITES INDUSTRIELS ET ACTIVITÉS DE SERVICES

Code	Raison social, Activité, Adresse	Distance
Aucun site BASIAS a moins de 500 mètres		

LISTE DES SITES BASOL (À MOINS DE 500 MÈTRES)
BASE DE DONNÉES DE POLLUTION DES SOL

Code	Raison social, Activité, Adresse	Distance
Aucun site BASOL a moins de 500 mètres		

LISTE DES SITES ICPE (À MOINS DE 500 MÈTRES)
INSTALLATIONS CLASSÉES POUR LA PROTECTION DE L'ENVIRONNEMENT

Code	Raison social, Activité, Adresse	Distance
Aucun site ICPE a moins de 500 mètres		



Préfecture : Hautes-Pyrénées
Commune : ARAGNOUET

Déclaration de sinistres indemnisés

en application du IV de l'article L 125-5 du Code l'environnement

Adresse de l'immeuble

Dela Laygue 65170 Aragnouet / Parcelles: B186 - B192
65170 ARAGNOUET

Sinistres indemnisés dans le cadre d'une reconnaissance de l'état de catastrophe

Cochez les cases **OUI** ou **NON**

Arrêtés de reconnaissance de l'état de catastrophes au profit de la commune

si, à votre connaissance, l'immeuble a fait l'objet d'une indemnisation suite à des dommages consécutifs à chacun des événements

Catastrophe naturelle	Début	Fin	Arrêté	Jo du	Indemnisation	
Tempête	06/11/1982	10/11/1982	18/11/1982	19/11/1982	<input type="radio"/> OUI	<input type="radio"/> NON
Chutes de rochers / de blocs rocheux	10/04/1989	10/04/1989	18/08/1989	06/09/1989	<input type="radio"/> OUI	<input type="radio"/> NON
Inondations - coulées de boue et mouvements de terrain	21/09/1992	22/09/1992	20/08/1993	03/09/1993	<input type="radio"/> OUI	<input type="radio"/> NON
Inondations - coulées de boue et mouvements de terrain	25/12/1999	29/12/1999	29/12/1999	30/12/1999	<input type="radio"/> OUI	<input type="radio"/> NON
Inondations et coulées de boue	04/07/2001	05/07/2001	06/08/2001	11/08/2001	<input type="radio"/> OUI	<input type="radio"/> NON
Inondations et coulées de boue	24/01/2009	27/01/2009	28/01/2009	29/01/2009	<input type="radio"/> OUI	<input type="radio"/> NON
Inondations et coulées de boue	17/06/2013	20/06/2013	28/06/2013	29/06/2013	<input type="radio"/> OUI	<input type="radio"/> NON
Mouvements de terrain	17/06/2013	20/06/2013	28/06/2013	29/06/2013	<input type="radio"/> OUI	<input type="radio"/> NON

Etabli le :

Nom et visa du vendeur ou du bailleur

Visa de l'acquéreur ou du locataire

Cachet / Signature en cas de prestataire ou mandataire

Pour en savoir plus, chacun peut consulter en préfecture ou en mairie, le dossier départemental sur les risques majeurs, le document d'information communal sur les risques majeurs et, sur internet, le site portail dédié à la prévention des risques majeurs : www.georisques.gouv.fr