



Dossier Technique Immobilier

Numéro de dossier : 21/ROG/0259
Date du repérage : 30/12/2021




Désignation du ou des bâtiments	Désignation du propriétaire
<p><i>Localisation du ou des bâtiments :</i> Département : ... Hautes-Pyrénées Adresse : 10 impasse Tachoeres Commune : 65290 JUILLAN Section cadastrale AL, Parcelle(s) n° 198, AL 200, Désignation et situation du ou des lot(s) de copropriété : Ce bien ne fait pas partie d'une copropriété</p> <p>Périmètre de repérage : Toutes parties accessibles sans démontage ni destruction Nb. de niveaux : 1 (caves et combles inclus)</p>	<p><i>Désignation du client :</i> Nom et prénom : ... M. et Mme TONTON Thierry & GIUMMARRA Gaelle Adresse : 10 impasse Tachoeres 65290 JUILLAN</p>

Objet de la mission :		
<input type="checkbox"/> Dossier Technique Amiante	<input type="checkbox"/> Métrage (Loi Carrez)	<input type="checkbox"/> Etat des Installations électriques
<input type="checkbox"/> Constat amiante avant-vente	<input type="checkbox"/> Métrage (Loi Boutin)	<input type="checkbox"/> Diagnostic Technique (DTG)
<input type="checkbox"/> Dossier amiante Parties Privatives	<input type="checkbox"/> Exposition au plomb (CREP)	<input checked="" type="checkbox"/> Diagnostic énergétique
<input type="checkbox"/> Diag amiante avant travaux	<input type="checkbox"/> Exposition au plomb (DRIPP)	<input type="checkbox"/> Prêt à taux zéro
<input type="checkbox"/> Diag amiante avant démolition	<input type="checkbox"/> Diag Assainissement	<input type="checkbox"/> Diagnostic Ascenseur
<input checked="" type="checkbox"/> Etat relatif à la présence de termites	<input type="checkbox"/> Sécurité piscines	<input type="checkbox"/> Etat des lieux (Loi Scellier)
<input type="checkbox"/> Etat parasitaire	<input type="checkbox"/> Etat des Installations gaz	<input type="checkbox"/> Radon
<input checked="" type="checkbox"/> Etat des Risques et Pollutions (ERP)	<input type="checkbox"/> Plomb dans l'eau	<input type="checkbox"/> Accessibilité Handicapés
<input type="checkbox"/> Etat des lieux	<input type="checkbox"/> Sécurité Incendie	

Résumé de l'expertise n° 21/ROG/0259

Cette page de synthèse ne peut être utilisée indépendamment du rapport d'expertise complet.

Désignation du ou des bâtiments
<p><i>Localisation du ou des bâtiments :</i> Adresse : 10 impasse Tachoeres Commune : 65290 JUILLAN Section cadastrale AL, Parcelle(s) n° 198, AL 200, Désignation et situation du ou des lot(s) de copropriété : Ce bien ne fait pas partie d'une copropriété</p> <p>Périmètre de repérage : Toutes parties accessibles sans démontage ni destruction Nb. de niveaux : 1 (caves et combles inclus)</p>

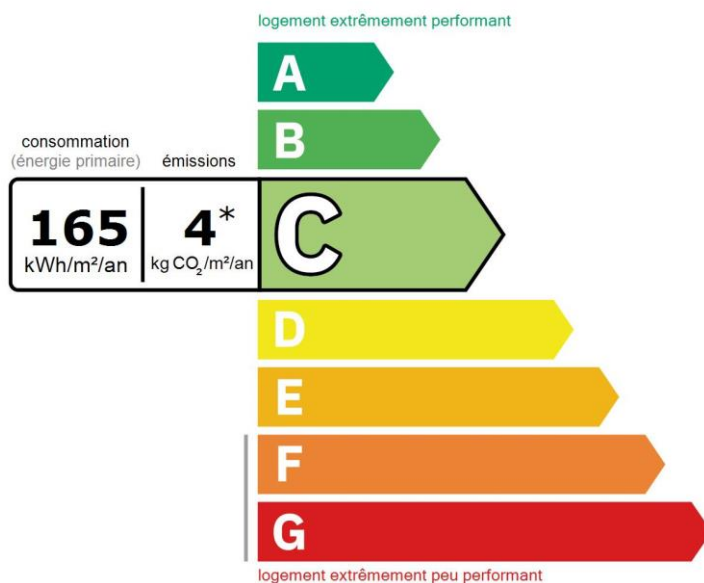
	Prestations	Conclusion
	Etat Termite/Parasitaire	Il n'a pas été repéré d'indice d'infestation de termites.
	Etat des Risques et Pollutions	Le bien n'est pas situé dans le périmètre d'un plan de prévention des risques naturels Le bien n'est pas situé dans le périmètre d'un plan de prévention des risques miniers Le bien n'est pas situé dans le périmètre d'un plan de prévention des risques technologiques Zone sismique définie en zone 4 selon la réglementation parasismique 2011 ENSA : La commune est soumise à un plan d'exposition aux bruits ENSA : L'immeuble n'est pas concerné par un plan d'exposition aux bruits
	DPE	<div style="display: flex; align-items: center; gap: 10px;"> <div style="border: 1px solid black; padding: 2px;"> 165 <small>kWh/m²/an</small> </div> <div style="border: 1px solid black; padding: 2px;"> 4 <small>kg CO₂/m²/an</small> </div> <div style="border: 1px solid black; padding: 2px; background-color: #90EE90;"> C </div> </div> Numéro enregistrement ADEME : 2165E1014588D

Ce document vous permet de savoir si votre logement est économe en énergie et préserve le climat. Il vous donne également des pistes pour améliorer ses performances et réduire vos factures. *Pour en savoir plus : <https://www.ecologie.gouv.fr/diagnostic-performance-energetique-dpe>*

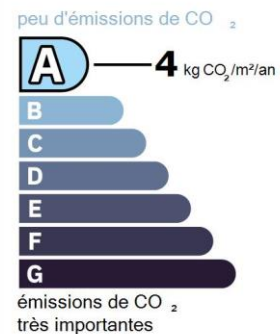
Adresse : **10 impasse Tachoeres
65290 JUILLAN**
Type de bien : Maison Individuelle
Année de construction : 2006 - 2012
Surface habitable : **95 m²**

Propriétaire : M. et Mme TONTON Thierry & GIUMMARRA Gaelle
Adresse : 10 impasse Tachoeres 65290 JUILLAN

Performance énergétique et climatique



* Dont émissions de gaz à effet de serre



Le niveau de consommation énergétique dépend de l'isolation du logement et de la performance des équipements.
Pour l'améliorer, voir pages 4 à 6

Ce logement émet 450 kg de CO₂ par an, soit l'équivalent de 2 330 km parcourus en voiture.

Le niveau d'émissions dépend principalement des types d'énergies utilisées (bois, électricité, gaz, fioul, etc.)

Estimation des coûts annuels d'énergie du logement

Les coûts sont estimés en fonction des caractéristiques de votre logement et pour une utilisation standard sur 5 usages (chauffage, eau chaude sanitaire, climatisation, éclairage, auxiliaires) voir p.3 pour voir les détails par poste.



entre **850 €** et **1 230 €** par an

Prix moyens des énergies indexés au 1er janvier 2021 (abonnements compris)

Comment réduire ma facture d'énergie ? Voir p. 3

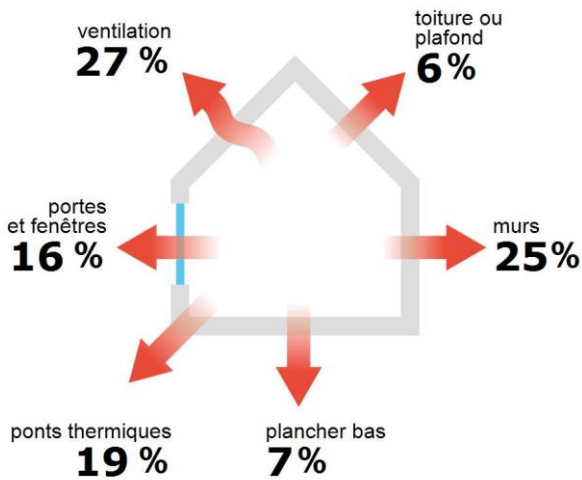
Informations diagnostiqueur

SAS SOLUTION DIAGNOSTIC
3 RUE MARIE SAINT FRAI
65000 TARBES
tel : 0562343620

Diagnostiqueur : EGARNES Roger
Email : solution.diagnostic@yahoo.fr
N° de certification : C2020-SE04-034
Organisme de certification : WI.CERT



Schéma des déperditions de chaleur



Performance de l'isolation

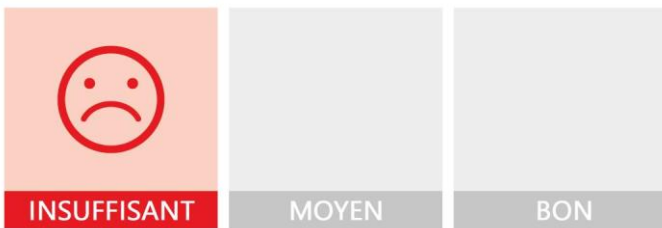


Système de ventilation en place



VMC SF Hygro B de 2001 à 2012

Confort d'été (hors climatisation)*



Les caractéristiques de votre logement améliorant le confort d'été :



logement traversant



toiture isolée

Pour améliorer le confort d'été :



Équipez les fenêtres de votre logement de volets extérieurs ou brise-soleil.

Logement équipé d'une climatisation



La climatisation permet de garantir un bon niveau de confort d'été mais augmente les consommations énergétiques du logement.

Production d'énergies renouvelables

équipement(s) présent(s) dans ce logement :



pompe à chaleur



chauffage au bois

D'autres solutions d'énergies renouvelables existent :



chauffe-eau thermodynamique



panneaux solaires photovoltaïques



panneaux solaires thermiques



















géothermie



réseau de chaleur ou de froid vertueux

*Le niveau de confort d'été présenté ici s'appuie uniquement sur les caractéristiques de votre logement (la localisation n'est pas prise en compte).

Montants et consommations annuels d'énergie

Usage	Consommation d'énergie (en kWh énergie primaire)		Frais annuels d'énergie (fourchette d'estimation*)	Répartition des dépenses
 chauffage	 Electrique	3 430 (1 491 é.f.)	entre 220 € et 310 €	 25 %
	 Bois	3 477 (3 477 é.f.)	entre 90 € et 130 €	
 eau chaude	 Electrique	5 059 (2 199 é.f.)	entre 320 € et 450 €	 37 %
 refroidissement	 Electrique	2 316 (1 007 é.f.)	entre 140 € et 210 €	 17 %
 éclairage	 Electrique	431 (187 é.f.)	entre 20 € et 40 €	 3 %
 auxiliaires	 Electrique	1 007 (438 é.f.)	entre 60 € et 90 €	 7 %
énergie totale pour les usages recensés :		15 721 kWh (8 800 kWh é.f.)	entre 850 € et 1 230 € par an	

Pour rester dans cette fourchette d'estimation, voir les recommandations d'usage ci-dessous

Conventionnellement, ces chiffres sont donnés pour une température de chauffage de 19° réduite à 16°C la nuit ou en cas d'absence du domicile, une climatisation réglée à 28° (si présence de clim), et une consommation d'eau chaude de 108ℓ par jour.

é.f. → énergie finale

Prix moyens des énergies indexés au 1er janvier 2021 (abonnements compris)

▲ Seules les consommations d'énergie nécessaires au chauffage, à la climatisation, à la production d'eau chaude sanitaire, à l'éclairage et aux auxiliaires (ventilateurs, pompes) sont prises en compte dans cette estimation. Les consommations liées aux autres usages (électroménager, appareils électroniques...) ne sont pas comptabilisées.

▲ Les factures réelles dépendront de nombreux facteurs : prix des énergies, météo de l'année (hiver froid ou doux...), nombre de personnes dans le logement et habitudes de vie, entretien des équipements....

Recommandations d'usage pour votre logement

Quelques gestes simples pour maîtriser votre facture d'énergie :

**Température recommandée en hiver → 19°C**

Chauffer à 19°C plutôt que 21°C c'est -22% sur votre facture **soit -102€ par an**

Astuces


- Diminuez le chauffage quand vous n'êtes pas là.
- Chauffez les chambres à 17° la nuit.

**Si climatisation, température recommandée en été → 28°C**

Climatiser à 28°C plutôt que 26°C c'est en moyenne -76% sur votre facture **soit -549€ par an**

Astuces

- Fermez les fenêtres et volets la journée quand il fait chaud.
- Aérez votre logement la nuit.

**Consommation recommandée → 108ℓ/jour d'eau chaude à 40°C**

45ℓ consommés en moins par jour, c'est -19% sur votre facture **soit -89€ par an**

Estimation faite par rapport à la surface de votre logement (1-2 personnes). Une douche de 5 minute = environ 40ℓ

Astuces





- Installez des mousseurs d'eau sur les robinets et un pommeau à faible débit sur la douche.
- Réduisez la durée des douches.








En savoir plus sur les bons réflexes d'économie d'énergie : www.faire.gouv.fr/reduire-ses-factures-energie

Voir en annexe le descriptif détaillé du logement et de ses équipements

Vue d'ensemble du logement






	description	isolation
 Murs	Mur en blocs de béton creux d'épaisseur 23 cm avec isolation intérieure (8 cm) donnant sur l'extérieur Mur en blocs de béton creux d'épaisseur 23 cm avec isolation intérieure (8 cm) donnant sur un garage	bonne
 Plancher bas	Plancher inconnu donnant sur un terre-plein avec isolation intrinsèque ou en sous-face (réalisée entre 2006 et 2012)	moyenne
 Toiture/plafond	Plafond en plaque de plâtre donnant sur l'extérieur (combles aménagés) avec isolation intérieure (22 cm)	très bonne
 Portes et fenêtres	Porte(s) bois avec double vitrage Fenêtres battantes pvc, double vitrage avec lame d'argon 16 mm et volets roulants aluminium Fenêtres battantes pvc, double vitrage avec lame d'argon 16 mm sans protection solaire Portes-fenêtres battantes pvc, double vitrage avec lame d'argon 16 mm et volets roulants aluminium Portes-fenêtres coulissantes métal à rupture de ponts thermiques, double vitrage avec lame d'argon 16 mm et volets roulants aluminium	moyenne

Vue d'ensemble des équipements

	description
 Chauffage	PAC air/air installée à partir de 2015 avec en appoint un poêle à bois (bûche) installé de 2007 à 2017 avec label flamme verte avec programmateur pièce par pièce, réseau isolé (système individuel)
 Eau chaude sanitaire	Ballon électrique à accumulation vertical (catégorie B ou 2 étoiles), contenance ballon 300 L
 Climatisation	Pompe à chaleur air/eau
 Ventilation	VMC SF Hygro B de 2001 à 2012
 Pilotage	Avec intermittence pièce par pièce avec minimum de température

Recommandations de gestion et d'entretien des équipements

Pour maîtriser vos consommations d'énergie, la bonne gestion et l'entretien régulier des équipements de votre logement sont essentiels.

	type d'entretien
 Chauffe-eau	Vérifier la température d'eau du ballon (55°C-60°C) pour éviter le risque de développement de la légionnelle (en dessous de 50°C).
 Eclairage	Eteindre les lumières lorsque personne n'utilise la pièce.
 Isolation	Faire vérifier les isolants et les compléter tous les 20 ans.
 Radiateur	Ne jamais placer un meuble devant un émetteur de chaleur.
 Refroidissement	Privilégier les brasseurs d'air. Programmer le système de refroidissement ou l'adapter en fonction de la présence des usagers.



Ventilation

Nettoyage et réglage de l'installation tous les 3 ans par un professionnel.

Nettoyer régulièrement les bouches.

Veiller à ouvrir les fenêtres de chaque pièce très régulièrement

Recommandations d'amélioration de la performance



Des travaux peuvent vous permettre d'améliorer significativement l'efficacité énergétique de votre logement et ainsi de faire des économies d'énergie, d'améliorer son confort, de le valoriser et de le rendre plus écologique. Le pack ① de travaux vous permet de réaliser les travaux prioritaires, et le pack ② d'aller vers un logement très performant.



Si vous en avez la possibilité, il est plus efficace et rentable de procéder à une rénovation globale de votre logement (voir packs de travaux ① + ② ci-dessous). La rénovation performante par étapes est aussi une alternative possible (réalisation du pack ① avant le pack ②). Faites-vous accompagner par un professionnel compétent (bureau d'études, architecte, entreprise générale de travaux, groupement d'artisans...) pour préciser votre projet et coordonner vos travaux.

1

Les travaux essentiels

Lot

Description

Performance recommandée

Etape non nécessaire, performance déjà atteinte

2

Les travaux à envisager

Montant estimé : 16900 à 25400€

Lot

Description

Performance recommandée



Mur

Isolation des murs par l'extérieur.
Si un ravalement de façade est prévu, effectuer une isolation par l'extérieur avec des retours d'isolants au niveau des tableaux des baies quand cela est possible.
▲ Travaux pouvant nécessiter une autorisation d'urbanisme

R > 4,5 m².K/W

Portes et fenêtres

Remplacer les fenêtres par des fenêtres double vitrage à isolation renforcée.
Remplacer les portes par des menuiseries plus performantes.
▲ Travaux pouvant nécessiter une autorisation d'urbanisme

U_w = 1,3 W/m².K, S_w = 0,42

Eau chaude sanitaire

Remplacer le système actuel par un appareil de type pompe à chaleur.
Mettre en place un système Solaire

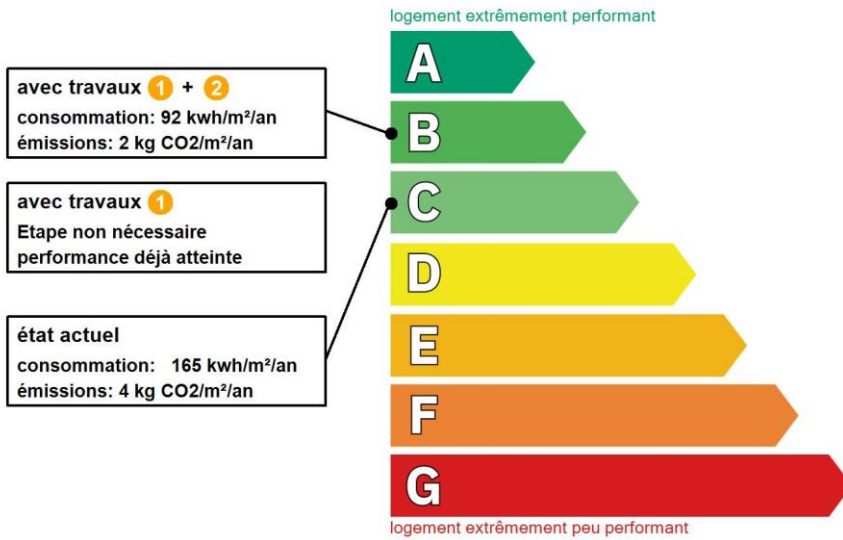
COP = 3

Commentaires :

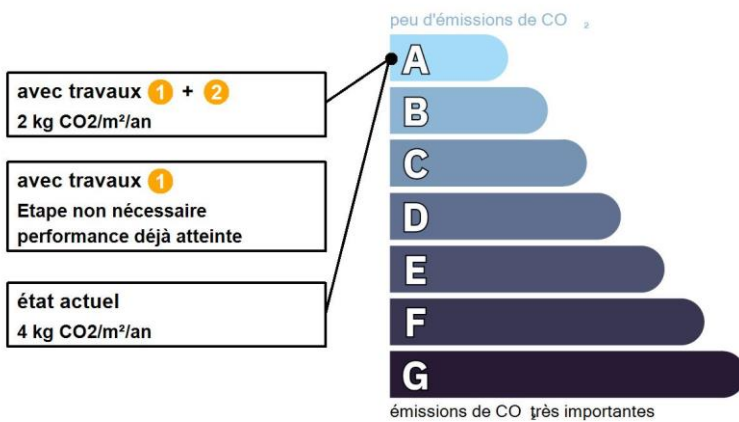
Néant

Recommandations d'amélioration de la performance (suite)

Évolution de la performance après travaux



Dont émissions de gaz à effet de serre



Préparez votre projet !

Contactez le conseiller FAIRE le plus proche de chez vous, pour des conseils gratuits et indépendants sur vos choix de travaux et d'artisans :

www.faire.fr/trouver-un-conseiller
ou 0808 800 700 (prix d'un appel local)

Vous pouvez bénéficier d'aides, de primes et de subventions pour vos travaux :

www.faire.fr/aides-de-financement



Pour répondre à l'urgence climatique et environnementale, la France s'est fixée pour objectif d'ici 2050 de rénover l'ensemble des logements à un haut niveau de performance énergétique.

À court terme, la priorité est donnée à la suppression des énergies fortement émettrices de gaz à effet de serre (fioul, charbon) et à l'éradication des «passoires énergétiques» d'ici 2028.

Fiche technique du logement

Cette fiche liste les caractéristiques techniques du bien diagnostiqué renseignées par le diagnostiqueur pour obtenir les résultats présentés dans ce document. En cas de problème, contactez la personne ayant réalisé ce document ou l'organisme certificateur qui l'a certifiée (diagnostiqueurs.din.developpement-durable.gouv.fr).

Référence du logiciel validé : **LICIEL Diagnostics v4 [Moteur TribuEnergie: 1.4.23.4]**

Référence du DPE : **21/ROG/0259**

Date de visite du bien : **30/12/2021**

Invariant fiscal du logement : **N/A**

Référence de la parcelle cadastrale : **Section cadastrale AL, Parcelle(s) n° 198, AL 200,**

Méthode de calcul utilisée pour l'établissement du DPE : **3CL-DPE 2021**

Numéro d'immatriculation de la copropriété : **N/A**

Justificatifs fournis pour établir le DPE :








Photographies des travaux

Notices techniques des équipements

Explications personnalisées sur les éléments pouvant amener à des différences entre les consommations estimées et les consommations réelles :














Néant














































Généralités














































Donnée d'entrée	Origine de la donnée	Valeur renseignée
Département	 Observé / mesuré	65 Hautes Pyrénées
Altitude	 Donnée en ligne	329 m
Type de bien	 Observé / mesuré	Maison Individuelle
Année de construction	 Estimé	2006 - 2012
Surface habitable du logement	 Observé / mesuré	95 m ²
Nombre de niveaux du logement	 Observé / mesuré	1
Hauteur moyenne sous plafond	 Observé / mesuré	2,5 m

Enveloppe




Donnée d'entrée	Origine de la donnée	Valeur renseignée	
Mur 1 Nord, Sud, Est, Ouest	Surface du mur	 Observé / mesuré	64,57 m ²
	Type de local non chauffé adjacent	 Observé / mesuré	l'extérieur
	Matériau mur	 Observé / mesuré	Mur en blocs de béton creux
	Epaisseur mur	 Observé / mesuré	23 cm
	Isolation	 Observé / mesuré	oui
	Epaisseur isolant	 Observé / mesuré	8 cm
Mur 2 Ouest	Surface du mur	 Observé / mesuré	13 m ²
	Type de local non chauffé adjacent	 Observé / mesuré	un garage
	Surface Aiu	 Observé / mesuré	13,32 m ²
	Etat isolation des parois Aiu	 Observé / mesuré	isolé
	Surface Aue	 Observé / mesuré	27.2 m ²
	Etat isolation des parois Aue	 Observé / mesuré	non isolé
Mur 3 Nord, Sud, Est, Ouest	Matériau mur	 Observé / mesuré	Mur en blocs de béton creux
	Epaisseur mur	 Observé / mesuré	23 cm
	Isolation	 Observé / mesuré	oui
	Epaisseur isolant	 Observé / mesuré	8 cm
	Surface du mur	 Observé / mesuré	87,32 m ²
	Type de local non chauffé adjacent	 Observé / mesuré	l'extérieur


























Plancher	Isolation	 Observé / mesuré	oui
	Epaisseur isolant	 Observé / mesuré	8 cm
	Surface de plancher bas	 Observé / mesuré	95 m²
	Type de local non chauffé adjacent	 Observé / mesuré	un terre-plein
	Etat isolation des parois Aue	 Observé / mesuré	non isolé
	Périmètre plancher bâtiment déperditif	 Observé / mesuré	32.83 m
	Surface plancher bâtiment déperditif	 Observé / mesuré	95 m²
	Type de pb	 Observé / mesuré	Plancher inconnu
	Isolation: oui / non / inconnue	 Observé / mesuré	oui
	Année isolation	 Document fourni	2006 - 2012
	Plafond	Surface de plancher haut	 Observé / mesuré
Type de local non chauffé adjacent		 Observé / mesuré	l'extérieur (combles aménagés)
Type de ph		 Observé / mesuré	Plafond en plaque de plâtre
Isolation		 Observé / mesuré	oui
Epaisseur isolant		 Observé / mesuré	22 cm
Fenêtre 1 Nord	Surface de baies	 Observé / mesuré	1,25 m²
	Placement	 Observé / mesuré	Mur 1 Nord, Sud, Est, Ouest
	Orientation des baies	 Observé / mesuré	Nord
	Inclinaison vitrage	 Observé / mesuré	vertical
	Type ouverture	 Observé / mesuré	Fenêtres battantes
	Type menuiserie	 Observé / mesuré	PVC
	Type de vitrage	 Observé / mesuré	double vitrage
	Epaisseur lame air	 Observé / mesuré	16 mm
	Présence couche peu émissive	 Observé / mesuré	non
	Gaz de remplissage	 Observé / mesuré	Argon / Krypton
	Type volets	 Observé / mesuré	Volets roulants aluminium
	Type de masques proches	 Observé / mesuré	Absence de masque proche
	Type de masques lointains	 Observé / mesuré	Absence de masque lointain
	Fenêtre 2 Ouest	Surface de baies	 Observé / mesuré
Placement		 Observé / mesuré	Mur 1 Nord, Sud, Est, Ouest
Orientation des baies		 Observé / mesuré	Ouest
Inclinaison vitrage		 Observé / mesuré	vertical
Type ouverture		 Observé / mesuré	Fenêtres battantes
Type menuiserie		 Observé / mesuré	PVC
Type de vitrage		 Observé / mesuré	double vitrage
Epaisseur lame air		 Observé / mesuré	16 mm
Présence couche peu émissive		 Observé / mesuré	non
Gaz de remplissage		 Observé / mesuré	Argon / Krypton
Type volets		 Observé / mesuré	Volets roulants aluminium
Type de masques proches		 Observé / mesuré	Absence de masque proche
Type de masques lointains		 Observé / mesuré	Absence de masque lointain
Fenêtre 3 Sud		Surface de baies	 Observé / mesuré
	Placement	 Observé / mesuré	Mur 1 Nord, Sud, Est, Ouest
	Orientation des baies	 Observé / mesuré	Sud
	Inclinaison vitrage	 Observé / mesuré	vertical
	Type ouverture	 Observé / mesuré	Fenêtres battantes
	Type menuiserie	 Observé / mesuré	PVC
	Type de vitrage	 Observé / mesuré	double vitrage
	Epaisseur lame air	 Observé / mesuré	16 mm
	Présence couche peu émissive	Observé / mesuré	non
	Gaz de remplissage	Observé / mesuré	Argon / Krypton

Fenêtre 4 Sud	Type volets	 Observé / mesuré	Volets roulants aluminium	
	Type de masques proches	 Observé / mesuré	Absence de masque proche	
	Type de masques lointains	 Observé / mesuré	Absence de masque lointain	
	Surface de baies	 Observé / mesuré	0,76 m²	
	Placement	 Observé / mesuré	Mur 1 Nord, Sud, Est, Ouest	
	Orientation des baies	 Observé / mesuré	Sud	
	Inclinaison vitrage	 Observé / mesuré	vertical	
	Type ouverture	 Observé / mesuré	Fenêtres battantes	
	Type menuiserie	 Observé / mesuré	PVC	
	Type de vitrage	 Observé / mesuré	double vitrage	
	Epaisseur lame air	 Observé / mesuré	16 mm	
	Présence couche peu émissive	 Observé / mesuré	non	
	Gaz de remplissage	 Observé / mesuré	Argon / Krypton	
	Type volets	 Observé / mesuré	Pas de protection solaire	
	Type de masques proches	 Observé / mesuré	Absence de masque proche	
Type de masques lointains	 Observé / mesuré	Absence de masque lointain		
Fenêtre 5 Ouest	Surface de baies	 Observé / mesuré	0,32 m²	
	Placement	 Observé / mesuré	Mur 1 Nord, Sud, Est, Ouest	
	Orientation des baies	 Observé / mesuré	Ouest	
	Inclinaison vitrage	 Observé / mesuré	vertical	
	Type ouverture	 Observé / mesuré	Fenêtres battantes	
	Type menuiserie	 Observé / mesuré	PVC	
	Type de vitrage	 Observé / mesuré	double vitrage	
	Epaisseur lame air	 Observé / mesuré	16 mm	
	Présence couche peu émissive	 Observé / mesuré	non	
	Gaz de remplissage	 Observé / mesuré	Argon / Krypton	
	Type volets	 Observé / mesuré	Pas de protection solaire	
	Type de masques proches	 Observé / mesuré	Absence de masque proche	
	Type de masques lointains	 Observé / mesuré	Absence de masque lointain	
	Fenêtre 6 Est	Surface de baies	 Observé / mesuré	1,05 m²
		Placement	 Observé / mesuré	Mur 1 Nord, Sud, Est, Ouest
Orientation des baies		 Observé / mesuré	Est	
Inclinaison vitrage		 Observé / mesuré	vertical	
Type ouverture		 Observé / mesuré	Fenêtres battantes	
Type menuiserie		 Observé / mesuré	PVC	
Type de vitrage		 Observé / mesuré	double vitrage	
Epaisseur lame air		 Observé / mesuré	16 mm	
Présence couche peu émissive		 Observé / mesuré	non	
Gaz de remplissage		 Observé / mesuré	Argon / Krypton	
Type volets		 Observé / mesuré	Volets roulants aluminium	
Type de masques proches		 Observé / mesuré	Absence de masque proche	
Type de masques lointains		 Observé / mesuré	Absence de masque lointain	
Porte-fenêtre 1 Sud		Surface de baies	 Observé / mesuré	2,58 m²
		Placement	 Observé / mesuré	Mur 1 Nord, Sud, Est, Ouest
	Orientation des baies	 Observé / mesuré	Sud	
	Inclinaison vitrage	 Observé / mesuré	vertical	
	Type ouverture	 Observé / mesuré	Portes-fenêtres battantes	
	Type menuiserie	 Observé / mesuré	PVC	
	Type de vitrage	 Observé / mesuré	double vitrage	
	Epaisseur lame air	 Observé / mesuré	16 mm	
	Présence couche peu émissive	 Observé / mesuré	non	
	Gaz de remplissage	 Observé / mesuré	Argon / Krypton	

Porte-fenêtre 2 Sud	Type volets	 Observé / mesuré	Volets roulants aluminium	
	Type de masques proches	 Observé / mesuré	Absence de masque proche	
	Type de masques lointains	 Observé / mesuré	Absence de masque lointain	
	Surface de baies	 Observé / mesuré	4,78 m²	
	Placement	 Observé / mesuré	Mur 1 Nord, Sud, Est, Ouest	
	Orientation des baies	 Observé / mesuré	Sud	
	Inclinaison vitrage	 Observé / mesuré	vertical	
	Type ouverture	 Observé / mesuré	Portes-fenêtres coulissantes	
	Type menuiserie	 Observé / mesuré	Métal avec rupteur de ponts thermiques	
	Type de vitrage	 Observé / mesuré	double vitrage	
	Epaisseur lame air	 Observé / mesuré	16 mm	
	Présence couche peu émissive	 Observé / mesuré	non	
	Gaz de remplissage	 Observé / mesuré	Argon / Krypton	
	Type volets	 Observé / mesuré	Volets roulants aluminium	
	Type de masques proches	 Observé / mesuré	Absence de masque proche	
Type de masques lointains	 Observé / mesuré	Absence de masque lointain		
Porte-fenêtre 3 Nord	Surface de baies	 Observé / mesuré	2,58 m²	
	Placement	 Observé / mesuré	Mur 1 Nord, Sud, Est, Ouest	
	Orientation des baies	 Observé / mesuré	Nord	
	Inclinaison vitrage	 Observé / mesuré	vertical	
	Type ouverture	 Observé / mesuré	Portes-fenêtres battantes	
	Type menuiserie	 Observé / mesuré	PVC	
	Type de vitrage	 Observé / mesuré	double vitrage	
	Epaisseur lame air	 Observé / mesuré	16 mm	
	Présence couche peu émissive	 Observé / mesuré	non	
	Gaz de remplissage	 Observé / mesuré	Argon / Krypton	
	Type volets	 Observé / mesuré	Volets roulants aluminium	
	Type de masques proches	 Observé / mesuré	Absence de masque proche	
	Type de masques lointains	 Observé / mesuré	Absence de masque lointain	
	Porte	Surface de porte	 Observé / mesuré	2 m²
		Placement	 Observé / mesuré	Mur 1 Nord, Sud, Est, Ouest
Type de porte		 Observé / mesuré	Porte avec double vitrage	
Longueur Pont Thermique		 Observé / mesuré	5,23 m	
Positionnement de la menuiserie		 Observé / mesuré	au nu intérieur	
Retour isolation autour menuiserie		 Observé / mesuré	oui	
Largeur du dormant menuiserie		 Observé / mesuré	Lp: 10 cm	
Pont Thermique 1	Type PT	 Observé / mesuré	Mur 1 Nord, Sud, Est, Ouest / Plancher	
	Type isolation	 Observé / mesuré	ITI / ITE	
	Longueur du PT l	 Observé / mesuré	32,8 m	
Pont Thermique 2	Type PT	 Observé / mesuré	Mur 2 Ouest / Plancher	
	Type isolation	 Observé / mesuré	ITI / ITE	
	Longueur du PT l	 Observé / mesuré	5,3 m	
Pont Thermique 3	Type PT	 Observé / mesuré	Mur 3 Nord, Sud, Est, Ouest / Plancher	
	Type isolation	 Observé / mesuré	ITI / ITE	
	Longueur du PT l	 Observé / mesuré	34,9 m	

Systemes

Donnée d'entrée	Origine de la donnée	Valeur renseignée
Ventilation	Type de ventilation	 Observé / mesuré VMC SF Hygro B de 2001 à 2012
	Année installation	 Document fourni 2007
	Energie utilisée	 Observé / mesuré Electrique

	Façades exposées	 Observé / mesuré	plusieurs
	Logement Traversant	 Observé / mesuré	oui
Chauffage	Type d'installation de chauffage	 Observé / mesuré	Installation de chauffage avec appoint
	Type générateur	 Observé / mesuré	Electrique - PAC air/air installée à partir de 2015
	Surface chauffée par chaque générateur	 Observé / mesuré	95
	Année installation générateur	 Observé / mesuré	2019
	Energie utilisée	 Observé / mesuré	Electrique
	SCOP / COP	 Observé / mesuré	4,4 %
	Type générateur	 Observé / mesuré	Bois - Poêle à bois (bûche) installé de 2007 à 2017 avec label flamme verte
	Année installation générateur	 Observé / mesuré	2010
	Energie utilisée	 Observé / mesuré	Bois
	Type de combustible bois	 Observé / mesuré	Plaquettes forestières
	Type émetteur	 Observé / mesuré	PAC air/air installée à partir de 2015
	Année installation émetteur	 Observé / mesuré	2019
	Type de chauffage	 Observé / mesuré	divisé
	Equipement intermittence	 Observé / mesuré	Avec intermittence pièce par pièce avec minimum de température
	Eau chaude sanitaire	Nombre de niveaux desservis	 Observé / mesuré
Type générateur		 Observé / mesuré	Electrique - Ballon électrique à accumulation vertical (catégorie B ou 2 étoiles)
Année installation générateur		 Observé / mesuré	2007
Energie utilisée		 Observé / mesuré	Electrique
Chaudière murale		 Observé / mesuré	non
Type de distribution		 Observé / mesuré	production volume habitable traversant des pièces alimentées contiguës
Type de production		 Observé / mesuré	accumulation
	Volume de stockage	 Observé / mesuré	300 L
Refroidissement	Système	 Observé / mesuré	Electrique - Pompe à chaleur air/eau
	Surface habitable refroidie	 Observé / mesuré	50 m ²
	Année installation équipement	 Observé / mesuré	2019
	Energie utilisée	 Observé / mesuré	Electrique
	Performance installation (saisie directe)	 Observé / mesuré	4,2

Références réglementaires utilisées :

Article L134-4-2 du CCH, décret n° 2011-807 du 5 juillet 2011, arrêtés du 31 mars 2021, 8 octobre 2021 et du 17 juin 2021 relatif à la transmission des diagnostics de performance énergétique à l'Agence de l'environnement et de la maîtrise de l'énergie et relatif à l'utilisation réglementaire des logiciels pour l'élaboration des diagnostics de performance énergétique, décret 2020-1610, 2020-1609, 2006-1114, 2008-1175 ; Ordonnance 2005-655 art L271-4 à 6 ; Loi 2004-1334 art L134-1 à 5 ; décret 2006-1147 art R.134-1 à 5 du CCH et loi grenelle 2 n°2010-786 du juillet 2010.

Notes : Le présent rapport est établi par une personne dont les compétences sont certifiées par WI.CERT - 16, Rue de Villars 57100 THIONVILLE (détail sur www.info-certif.fr)

Informations société : SAS SOLUTION DIAGNOSTIC 3 RUE MARIE SAINT FRAI 65000 TARBES

Tél. : 0562343620 - N°SIREN : 533964714 - Compagnie d'assurance : Cabinet Condorcet n° 80810491

Rapport de l'état relatif à la présence de termites dans le bâtiment

Numéro de dossier : 21/ROG/0259
 Norme méthodologique employée : AFNOR NF P 03-201 – Février 2016
 Date du repérage : 30/12/2021
 Heure d'arrivée : 16 h 00
 Temps passé sur site : 02 h 00

A. - Désignation du ou des bâtiments

Localisation du ou des bâtiments :

Département : **Hautes-Pyrénées**
 Adresse : **10 impasse Tachoeres**
 Commune : **65290 JUILLAN**
 Désignation et situation du ou des lot(s) de copropriété :
 **Ce bien ne fait pas partie d'une copropriété**
 **Section cadastrale AL, Parcelle(s) n° 198, AL 200,**

Informations collectées auprès du donneur d'ordre :

- Présence de traitements antérieurs contre les termites**
 Présence de termites dans le bâtiment
 Fourniture de la notice technique relatif à l'article R 112-4 du CCH si date du dépôt de la demande de permis de construire ou date d'engagement des travaux postérieure au 1/11/2006

Documents fournis:

..... **Néant**
 Désignation du (ou des) bâtiment(s) et périmètre de repérage :
 **Habitation (maisons individuelles)**
 **Toutes parties accessibles sans démontage ni destruction**
 **Nb. de niveaux : 1 (caves et combles inclus)**
 Situation du bien en regard d'un arrêté préfectoral pris en application de l'article L 133-5 du CCH :
 **Néant**

B. - Désignation du client

Désignation du client :

Nom et prénom : **M. et Mme TONTON Thierry & GIUMMARRA Gaelle**
 Adresse : **10 impasse Tachoeres 65290 JUILLAN**
Si le client n'est pas le donneur d'ordre :
 Qualité du donneur d'ordre (sur déclaration de l'intéressé) : **Propriétaire**
 Nom et prénom : **M. et Mme TONTON Thierry & GIUMMARRA Gaelle**
 Adresse : **10 impasse Tachoeres**
 **65290 JUILLAN**

C. - Désignation de l'opérateur de diagnostic

Identité de l'opérateur de diagnostic :

Nom et prénom : **EGARNES Roger**
 Raison sociale et nom de l'entreprise : **SAS SOLUTION DIAGNOSTIC**
 Adresse : **3 RUE MARIE SAINT FRAI**
 **65000 TARBES**
 Numéro SIRET : **533964714**
 Désignation de la compagnie d'assurance : ... **Cabinet Condorcet**
 Numéro de police et date de validité : **80810491 /**
 Certification de compétence **C2020-SE04-034** délivrée par : **WI.CERT**, le **03/07/2020**

D. - Identification des bâtiments et des parties de bâtiments visités et des éléments infestés ou ayant été infestés par les termites et ceux qui ne le sont pas :

Liste des pièces visitées :

**Rez de chaussée - Cuisine / Séjour,
Rez de chaussée - Bureau,
Rez de chaussée - Couloir,
Rez de chaussée - Salle d'eau,
Rez de chaussée - Chambre 1,**

**Rez de chaussée - Wc,
Rez de chaussée - Chambre 2,
Rez de chaussée - Chambre 3,
Garage,
Rez de chaussée - Terrasse**

Bâtiments et parties de bâtiments visités (1)	Ouvrages, parties d'ouvrages et éléments examinés (2)	Résultats du diagnostic d'infestation (3)
Rez de chaussée - Cuisine / Séjour	Sol - Carrelage	Absence d'indices d'infestation de termites
	Mur - placoplâtre et Peinture	Absence d'indices d'infestation de termites
	Plafond - placoplâtre et Peinture	Absence d'indices d'infestation de termites
	Plinthes - Carrelage	Absence d'indices d'infestation de termites
	Fenêtre - pvc	Absence d'indices d'infestation de termites
	Porte - Bois et Peinture	Absence d'indices d'infestation de termites
	Volet 1 - Métal	Absence d'indices d'infestation de termites
	Porte-Fenêtre 1 - pvc	Absence d'indices d'infestation de termites
	Volet 2 - Métal	Absence d'indices d'infestation de termites
	Porte-Fenêtre 2 - pvc	Absence d'indices d'infestation de termites
Rez de chaussée - Bureau	Sol - Carrelage	Absence d'indices d'infestation de termites
	Mur - placoplâtre et Peinture	Absence d'indices d'infestation de termites
	Plafond - placoplâtre et Peinture	Absence d'indices d'infestation de termites
	Plinthes - Bois et Peinture	Absence d'indices d'infestation de termites
	Porte-Fenêtre - Métal	Absence d'indices d'infestation de termites
	Porte - Bois et Peinture	Absence d'indices d'infestation de termites
	Volet - Métal	Absence d'indices d'infestation de termites
Rez de chaussée - Couloir	Sol - Carrelage	Absence d'indices d'infestation de termites
	Mur - placoplâtre et Peinture	Absence d'indices d'infestation de termites
	Plafond - placoplâtre et Peinture	Absence d'indices d'infestation de termites
	Plinthes - Carrelage et Peinture	Absence d'indices d'infestation de termites
Rez de chaussée - Salle d'eau	Sol - Carrelage	Absence d'indices d'infestation de termites
	Mur - placoplâtre et Peinture/faïence	Absence d'indices d'infestation de termites
	Plafond - placoplâtre et Peinture	Absence d'indices d'infestation de termites
	Fenêtre - pvc	Absence d'indices d'infestation de termites
	Porte - Bois et Peinture	Absence d'indices d'infestation de termites
Rez de chaussée - Chambre 1	Sol - parquet flottant	Absence d'indices d'infestation de termites
	Mur - placoplâtre et Peinture	Absence d'indices d'infestation de termites
	Plafond - placoplâtre et Peinture	Absence d'indices d'infestation de termites
	Plinthes - Bois et Peinture	Absence d'indices d'infestation de termites
	Fenêtre - pvc	Absence d'indices d'infestation de termites
	Porte - Bois et Peinture	Absence d'indices d'infestation de termites
	Volet - pvc	Absence d'indices d'infestation de termites
Rez de chaussée - Wc	Sol - parquet flottant	Absence d'indices d'infestation de termites
	Mur - placoplâtre et Enduit/faïence	Absence d'indices d'infestation de termites
	Plafond - placoplâtre et Peinture	Absence d'indices d'infestation de termites
	Plinthes - Carrelage	Absence d'indices d'infestation de termites
	Fenêtre - pvc	Absence d'indices d'infestation de termites
	Porte - Bois et Peinture	Absence d'indices d'infestation de termites

Bâtiments et parties de bâtiments visités (1)	Ouvrages, parties d'ouvrages et éléments examinés (2)	Résultats du diagnostic d'infestation (3)
Rez de chaussée - Chambre 2	Sol - parquet flottant	Absence d'indices d'infestation de termites
	Mur - placoplâtre et Peinture	Absence d'indices d'infestation de termites
	Plafond - placoplâtre et Peinture	Absence d'indices d'infestation de termites
	Plinthes - Carrelage	Absence d'indices d'infestation de termites
	Fenêtre - pvc	Absence d'indices d'infestation de termites
	Porte - Bois et Peinture	Absence d'indices d'infestation de termites
	Volet - pvc	Absence d'indices d'infestation de termites
Rez de chaussée - Chambre 3	Sol - parquet flottant	Absence d'indices d'infestation de termites
	Mur - placoplâtre et Peinture	Absence d'indices d'infestation de termites
	Plafond - placoplâtre et Peinture	Absence d'indices d'infestation de termites
	Plinthes - Carrelage	Absence d'indices d'infestation de termites
	Fenêtre - pvc	Absence d'indices d'infestation de termites
	Volet - Métal	Absence d'indices d'infestation de termites
	Porte - Bois et Peinture	Absence d'indices d'infestation de termites
Garage	Sol - Béton	Absence d'indices d'infestation de termites
	Mur - bois/béton et crépi	Absence d'indices d'infestation de termites
	Plafond - Bois	Absence d'indices d'infestation de termites
	Porte 1 - Métal et Peinture	Absence d'indices d'infestation de termites
	Porte 2 - pvc	Absence d'indices d'infestation de termites
Rez de chaussée - Terrasse	Sol - plancher bois	Absence d'indices d'infestation de termites

(1) Identifier notamment chaque bâtiment et chacune des pièces du bâtiment.

(2) Identifier notamment : ossature, murs, planchers, escaliers, boiseries, plinthes, charpentes...

(3) Mentionner les indices ou l'absence d'indices d'infestation de termites et en préciser la nature et la localisation.

E. – Catégories de termites en cause :

La mission et son rapport sont exécutés conformément à la norme AFNOR NF P 03-201 (Février 2016) et à l'arrêté du 07 mars 2012 modifiant l'arrêté du 29 mars 2007.

La recherche de termites porte sur différentes catégories de termites :

- **Les termites souterrains**, regroupant cinq espèces identifiées en France métropolitaine (Reticulitermes flavipes, reticulitermes lucifugus, reticulitermes banyulensis, reticulitermes grassei et reticulitermes urbis) et deux espèces supplémentaires dans les DOM (Coptotermes et heterotermes),

- **Les termites de bois sec**, regroupant les kalotermes flavicolis présent surtout dans le sud de la France métropolitaine et les Cryptotermes présent principalement dans les DOM et de façon ponctuelle en métropole.

- **Les termites arboricoles**, appartiennent au genre Nasutitermes présent presque exclusivement dans les DOM.

Les principaux indices d'une infestation sont :

- Altérations dans le bois,
- Présence de termites vivants,
- Présence de galeries-tunnels (cordonnets) ou concrétions,
- Cadavres ou restes d'individus reproducteurs,
- Présence d'orifices obturés ou non.

Rappels réglementaires :

L 133-5 du CCH : Lorsque, dans une ou plusieurs communes, des foyers de termites sont identifiés, un arrêté préfectoral, pris sur proposition ou après consultation des conseils municipaux intéressés, délimite les zones contaminées ou susceptibles de l'être à court terme. En cas de démolition totale ou partielle d'un bâtiment situé dans ces zones, les bois et matériaux contaminés sont incinérés sur place ou traités avant tout transport si leur destruction par incinération sur place est impossible. La personne qui a procédé à ces opérations en fait la déclaration en mairie.

Article L 112-17 du CCH : Les règles de construction et d'aménagement applicables aux ouvrages et locaux de toute nature quant à leur résistance aux termites et aux autres insectes xylophages sont fixées par décret en Conseil d'Etat. Ces règles peuvent être adaptées à la situation particulière de la Guadeloupe, de la Guyane, de la Martinique, de La Réunion, de Mayotte et de Saint-Martin.

F. - Identification des bâtiments et parties du bâtiment (pièces et volumes) n'ayant pu être visités et justification :

Combles (Impossibilité d'entrer)

G. - Identification des ouvrages, parties d'ouvrages et éléments qui n'ont pas été examinés et justification :

Localisation	Liste des ouvrages, parties d'ouvrages	Motif
Combles	Toutes	Impossibilité d'entrer

Nota : notre cabinet s'engage à retourner sur les lieux afin de compléter le constat aux parties d'immeubles non visités, dès lors que les dispositions permettant un contrôle des zones concernées auront été prises par le propriétaire ou son mandataire.

H. - Constatations diverses :

Localisation	Liste des ouvrages, parties d'ouvrages	Observations et constatations diverses
Général	-	Le diagnostic se limite aux zones rendues visibles et accessibles par le propriétaire Il a été repéré des traces d'autres agents de dégradations biologiques du bois.

Note 1 : Les indices d'infestation des autres agents de dégradation biologique du bois sont notés de manière générale pour information du donneur d'ordre, il n'est donc pas nécessaire d'en indiquer la nature, le nombre et la localisation précise. Si le donneur d'ordre le souhaite, il fait réaliser une recherche de ces agents dont la méthodologie et les éléments sont décrits dans la norme NF-P 03-200.

I. - Moyens d'investigation utilisés :

La mission et son rapport sont exécutés conformément à la norme AFNOR NF P 03-201 (Février 2016), à l'article L.133-5, L.133-6, L 271-4 à 6, R133-7 et à l'arrêté du 07 mars 2012 modifiant l'arrêté du 29 mars 2007. La recherche de termites porte sur les termites souterrain, termites de bois sec ou termites arboricole et est effectuée jusqu'à 10 mètres des extérieurs de l'habitation, dans la limite de la propriété.

Moyens d'investigation :

- Examen visuel des parties visibles et accessibles.
- Sondage manuel systématique des boiseries à l'aide d'un poinçon.
- Utilisation d'un ciseau à bois en cas de constatation de dégradations.
- Utilisation d'une échelle en cas de nécessité.
- À l'extérieur une hachette est utilisée pour sonder le bois mort.

Représentant du propriétaire (accompagnateur) :

Sans accompagnateur

Commentaires (Ecart par rapport à la norme, ...) :

Néant

J. - VISA et mentions :

Mention 1 : Le présent rapport n'a de valeur que pour la date de la visite et est exclusivement limité à l'état relatif à la présence de termites dans le bâtiment objet de la mission.

Mention 2 : L'intervention n'a pas eu pour but de donner un diagnostic de la résistance mécanique des bois et matériaux.

Nota 2 : Dans le cas de la présence de termites, il est rappelé l'obligation de déclaration en mairie de l'infestation prévue aux articles L.133-4 et R. 133-3 du code de la construction et de l'habitation.

Nota 3 : Conformément à l'article L-271-6 du CCH, l'opérateur ayant réalisé cet état relatif à la présence de termites n'a aucun lien de nature à porter atteinte à son impartialité et à son indépendance ni avec le propriétaire ou son mandataire qui fait appel à lui, ni avec une entreprise pouvant réaliser des travaux sur des ouvrages pour lesquels il lui est demandé d'établir cet état.

Nota 4 : Le présent rapport est établi par une personne dont les compétences sont certifiées par **WI.CERT 16, Rue de Villars 57100 THIONVILLE (détail sur www.info-certif.fr)**

Visite effectuée le **30/12/2021**.

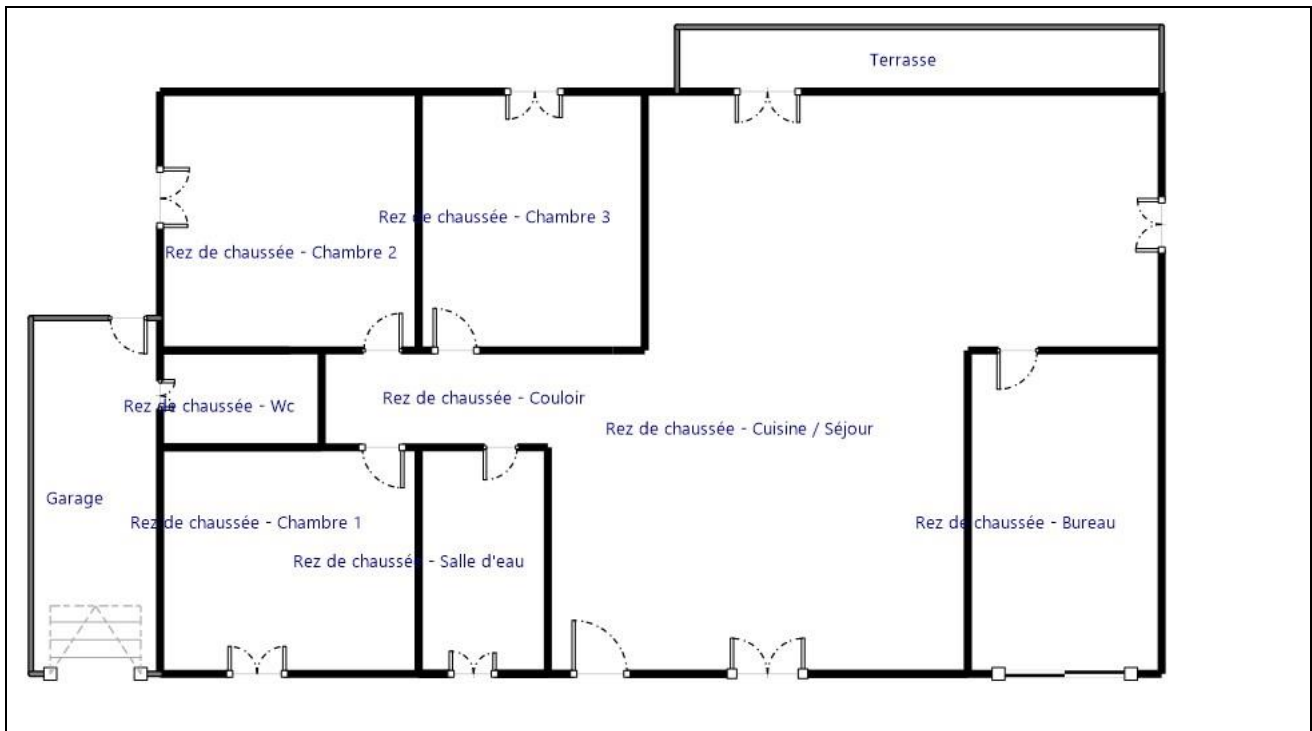
Fait à **JUILLAN**, le **30/12/2021**

Par : **EGARNES Roger**



Signature du représentant :

Annexe – Croquis de repérage



Annexe – Ordre de mission / Assurance / Attestation sur l'honneur

Aucun document n'a été mis en annexe



Numéro d'accréditation
4-0598
Portée disponible sur
www.cofrac.fr

WI.CERT
« CERTIFICATION DE COMPETENCES »
«Version 06»

Décerné à : **EGARNES Roger** Sous le numéro : **C2020-SE04-034**

Domaine (S) concerné (S)	VALIDITE
DIAGNOSTIC DE PERFORMANCE ENERGETIQUE (SANS MENTION)	Du 03/07/2020 Au 02/07/2027
DIAGNOSTIC DE PERFORMANCE ENERGETIQUE (MENTION)	X
DIAGNOSTIC DE L'ETAT DES INSTALLATIONS INTERIEURES DE GAZ	Du 03/07/2020 Au 02/07/2027
DIAGNOSTIC DE L'ETAT DES INSTALLATIONS ELECTRIQUES DES IMMEUBLES A USAGE D'HABITATION	Du 03/07/2020 Au 02/07/2027
DIAGNOSTIC CONSTAT DES RISQUES D'EXPOSITION AU PLOMB	Du 03/07/2020 Au 02/07/2027
DIAGNOSTIC DE REPERAGE DES MATERIAUX ET PRODUITS CONTENANT DE L'AMIANTE DANS LES IMMEUBLES BATIS (SANS MENTION)	Du 03/07/2020 Au 02/07/2027
DIAGNOSTIC DE REPERAGE DES MATERIAUX ET PRODUITS CONTENANT DE L'AMIANTE DANS LES IMMEUBLES BATIS (MENTION)	X
DIAGNOSTIC ETAT DU BATIMENT RELATIF A LA PRESENCE DE TERMITES (METROPOLE)	Du 03/07/2020 Au 02/07/2027
DIAGNOSTIC ETAT DU BATIMENT RELATIF A LA PRESENCE DE TERMITES (DROM-COM)	X

Les compétences répondent aux exigences définies en vertu du code de la construction et de l'habitation (art. L.271-4 et suivants, R.271-1 et suivants ainsi que leurs arrêtés d'application*) pour les diagnostics réglementaires. La preuve de conformité a été apportée par l'évaluation certification. Ce certificat est valable à condition que les résultats des divers audits de surveillance soient pleinement satisfaisants.

* Arrêté du 8 novembre 2019 relatif aux compétences des personnes physiques opérateurs de repérage, d'évaluation périodique de l'état de conservation des matériaux et produits contenant de l'amiante, et d'examen visuel après travaux, dans les immeubles bâtis;

Arrêté du 2 juillet 2018 définissant les critères de certification des opérateurs de diagnostic technique et des organismes de formation et d'accréditation des organismes de certification, modifié par l'arrêté du 25 mars 2019.

Délivré à Thionville, le 03/07/2020

Par WI.CERT

Responsable de certification



Wi Cert - 16, rue Villars- 57 100 THIONVILLE
Tél : 03 72 52 02 45 - mail : admin@qualit-compences.com;
SARL au capital de 7500 Euros - RCS de Thionville - Code APE / NAF, 7120B N°SIRET 82885893600010

Etat des risques et pollutions

aléas naturels, miniers ou technologiques, sismicité, potentiel radon et sols pollués
En application des articles L 125-5, L 125-6 et L125-7 du Code de l'Environnement



Réalisé en ligne* par	SAS SOLUTION DIAGNOSTIC
Numéro de dossier	21/ROG/0259
Date de réalisation	30/12/2021

Localisation du bien	10 impasse Tachoeres 65290 JUILLAN
Section cadastrale	000 AL 198, 000 AL 200
Données GPS	Latitude 43.195238 - Longitude 0.025085

Désignation du vendeur	TONTON Thierry & GIUMMARRA Gaelle
Désignation de l'acquéreur	

* Document réalisé en ligne par **SAS SOLUTION DIAGNOSTIC** qui assume la responsabilité de la localisation et de la détermination de l'exposition aux risques, sauf pour les réponses générées automatiquement par le système.

EXPOSITION DE L'IMMEUBLE AU REGARD D'UN OU PLUSIEURS PLANS DE PRÉVENTION DE RISQUES				
Zonage réglementaire sur la sismicité : Zone 4 - Moyenne			EXPOSÉ **	-
Commune à potentiel radon de niveau 3			NON EXPOSÉ **	-
Immeuble situé dans un Secteur d'Information sur les sols			NON EXPOSÉ **	-
PPRn	Inondation	Approuvé le 18/02/2016	NON EXPOSÉ	-
PPRn	Mouvement de terrain Glissement de terrain	Approuvé	NON EXPOSÉ	-
INFORMATIONS PORTÉES À CONNAISSANCE				
-	Inondation par remontées de nappes naturelles	Informatif ⁽¹⁾	EXPOSÉ	-
-	Mouvement de terrain Argile (Loi ELAN)	Informatif ⁽¹⁾	EXPOSÉ	-
PLAN D'EXPOSITION AU BRUIT (PEB)				
Consultation en ligne sur https://www.geoportail.gouv.fr/donnees/plan-dexposition-au-bruit-peb Plan disponible en Prefecture et/ou en Mairie de JUILLAN				
-	Plan d'Exposition au Bruit (PEB)	Informatif	NON EXPOSÉ **	-

** Réponses automatiques générées par le système.

⁽¹⁾ À ce jour, ce risque n'est donné qu'à titre **INFORMATIF** et n'est pas retranscrit dans l'Imprimé Officiel.

SOMMAIRE

Synthèse de votre **Etat des Risques et Pollutions**
Imprimé Officiel (feuille rose/violette)
Arrêtés de Catastrophes Naturelles / Déclaration de sinistres indemnisés
Extrait Cadastral
Zonage réglementaire sur la Sismicité
Cartographies des risques auxquelles l'immeuble est exposé
Annexes : Cartographies des risques auxquelles l'immeuble n'est pas exposé
Annexes : Arrêtés

Etat des risques et pollutions

aléas naturels, miniers ou technologiques, sismicité, potentiel radon et sols pollués
En application des articles L 125-5, L 125-6 et L125-7 du Code de l'Environnement

Attention ! S'ils n'impliquent pas d'obligation ou d'interdiction réglementaire particulière, les aléas connus ou prévisibles qui peuvent être signalés dans les divers documents d'information préventive et concerner le bien immobilier, ne sont pas mentionnés par cet état.

Cet état est établi sur la base des informations mises à disposition par arrêté préfectoral n° 65-2017-03-17-006 du 17/03/2017 mis à jour le

Adresse de l'immeuble : 10 impasse Tachoeres 65290 JUILLAN
Cadastre : 000 AL 198, 000 AL 200

Situation de l'immeuble au regard d'un plan de prévention de risques naturels (PPRN)

> L'immeuble est situé dans le périmètre d'un PPR N
 prescrit anticipé approuvé date
 1 si oui, les risques naturels pris en compte sont liés à : autres
 inondation crue torrentielle mouvements de terrain avalanches sécheresse / argile
 cyclone remontée de nappe feux de forêt séisme volcan
 > L'immeuble est concerné par des prescriptions de travaux dans le règlement du PPRN
 2 si oui, les travaux prescrits ont été réalisés oui non

Situation de l'immeuble au regard d'un plan de prévention de risques miniers (PPRM)

> L'immeuble est situé dans le périmètre d'un PPR M
 prescrit anticipé approuvé date
 3 si oui, les risques miniers pris en compte sont liés à : mouvements de terrain autres
 > L'immeuble est concerné par des prescriptions de travaux dans le règlement du PPRM
 4 si oui, les travaux prescrits ont été réalisés oui non

Situation de l'immeuble au regard d'un plan de prévention de risques technologiques (PPRT)

> L'immeuble est situé dans le périmètre d'étude d'un PPRT prescrit et non encore approuvé
 5 si oui, les risques technologiques pris en considération dans l'arrêté de prescription sont liés à : effet toxique effet thermique effet de surpression projection risque industriel
 > L'immeuble est situé dans le périmètre d'exposition aux risques d'un PPR T approuvé oui non
 > L'immeuble est situé dans un secteur d'expropriation ou de délaissement oui non
 > L'immeuble est situé en zone de prescription 6 oui non
 6 Si la transaction concerne un logement, les travaux prescrits ont été réalisés oui non
 6 Si la transaction ne concerne pas un logement, l'information sur le type de risques auxquels l'immeuble est exposé ainsi que leur gravité, probabilité et cinétique, est jointe à l'acte de vente oui non

Situation de l'immeuble au regard du zonage sismique réglementaire

> L'immeuble est situé dans une commune de sismicité classée en
 zone 1 très faible zone 2 faible zone 3 modérée zone 4 moyenne zone 5 forte

Situation de l'immeuble au regard du zonage réglementaire à potentiel radon

> L'immeuble se situe dans une commune à potentiel radon classée en niveau 3 oui non

Information relative à la pollution de sols

> Le terrain se situe en secteurs d'information sur les sols (SIS) NC* oui non
 * Non Communiqué (en cours d'élaboration par le représentant de l'Etat dans le département)

Information relative aux sinistres indemnisés par l'assurance suite à une catastrophe N/M/T**

** catastrophe naturelle, minière ou technologique
 > L'information est mentionnée dans l'acte de vente oui non

Extraits des documents de référence joints au présent état et permettant la localisation de l'immeuble au regard des risques pris en compte

Carte Sismicité, Carte Inondation, Carte Mouvement de terrain Glissement de terrain

Vendeur - Acquéreur

Vendeur : TONTON Thierry & GIUMMARRA Gaelle
 Acquéreur :
 Date : 30/12/2021 Fin de validité : 30/06/2022

Cet état, à remplir par le vendeur ou le bailleur, est destiné à être en annexe d'un contrat de vente ou de location d'un immeuble.

Arrêtés de Catastrophes Naturelles / Déclaration de sinistres indemnisés

en application du chapitre IV de l'article L125-5 du Code de l'environnement

Préfecture : Hautes-Pyrénées
Adresse de l'immeuble : 10 impasse Tachoeres 65290 JUILLAN
En date du : 30/12/2021

Sinistres indemnisés dans le cadre d'une reconnaissance de l'état de catastrophe naturelle

Type de catastrophe	Date de début	Date de Fin	Publication	JO	Indemnisé
Tempête	06/11/1982	10/11/1982	18/11/1982	19/11/1982	
Inondations, coulées de boue et mouvements de terrain	25/12/1999	29/12/1999	29/12/1999	30/12/1999	
Inondations et coulées de boue	24/01/2009	27/01/2009	28/01/2009	29/01/2009	
Inondations et coulées de boue	08/10/2009	08/10/2009	11/02/2010	14/02/2010	
Inondations et coulées de boue	24/01/2014	26/01/2014	13/05/2014	18/05/2014	
Inondations et coulées de boue	02/06/2018	03/06/2018	17/09/2018	20/10/2018	
Inondations et coulées de boue	13/12/2019	14/12/2019	27/01/2020	13/02/2020	

Cochez les cases **Indemnisé** si, à votre connaissance, l'immeuble a fait l'objet d'une indemnisation suite à des dommages consécutifs à chacun des événements.

Etabli le :

Signature / Cachet en cas de prestataire ou mandataire

Vendeur : TONTON Thierry & GIUMMARRA Gaelle

Acquéreur :

Pour en savoir plus, chacun peut consulter en préfecture ou en mairie, le dossier départemental sur les risques majeurs, le document d'information communal sur les risques majeurs.

Définition juridique d'une catastrophe naturelle :

Phénomène ou conjonction de phénomènes dont les effets sont particulièrement dommageables.

Cette définition est différente de celle de l'article 1er de la loi n°82-600 du 13 juillet 1982 relative à l'indemnisation des victimes de catastrophes naturelles, qui indique: "sont considérés comme effets des catastrophes naturelles [...] les dommages matériels directs ayant eu pour cause déterminante l'intensité anormale d'un agent naturel, lorsque les mesures habituelles à prendre pour prévenir ces dommages n'ont pu empêcher leur survenance ou n'ont pu être prises". La catastrophe est ainsi indépendante du niveau des dommages causés. La notion "d'intensité anormale" et le caractère "naturel" d'un phénomène relèvent d'une décision interministérielle qui déclare "l'état de catastrophe naturelle".

Source : *Guide Général PPR*

Extrait Cadastral

Département : Hautes-Pyrénées

Commune : JUILLAN

Bases de données : IGN, Cadastre.gouv.fr

IMG REPERE

Parcelles : 000 AL 198, 000 AL 200

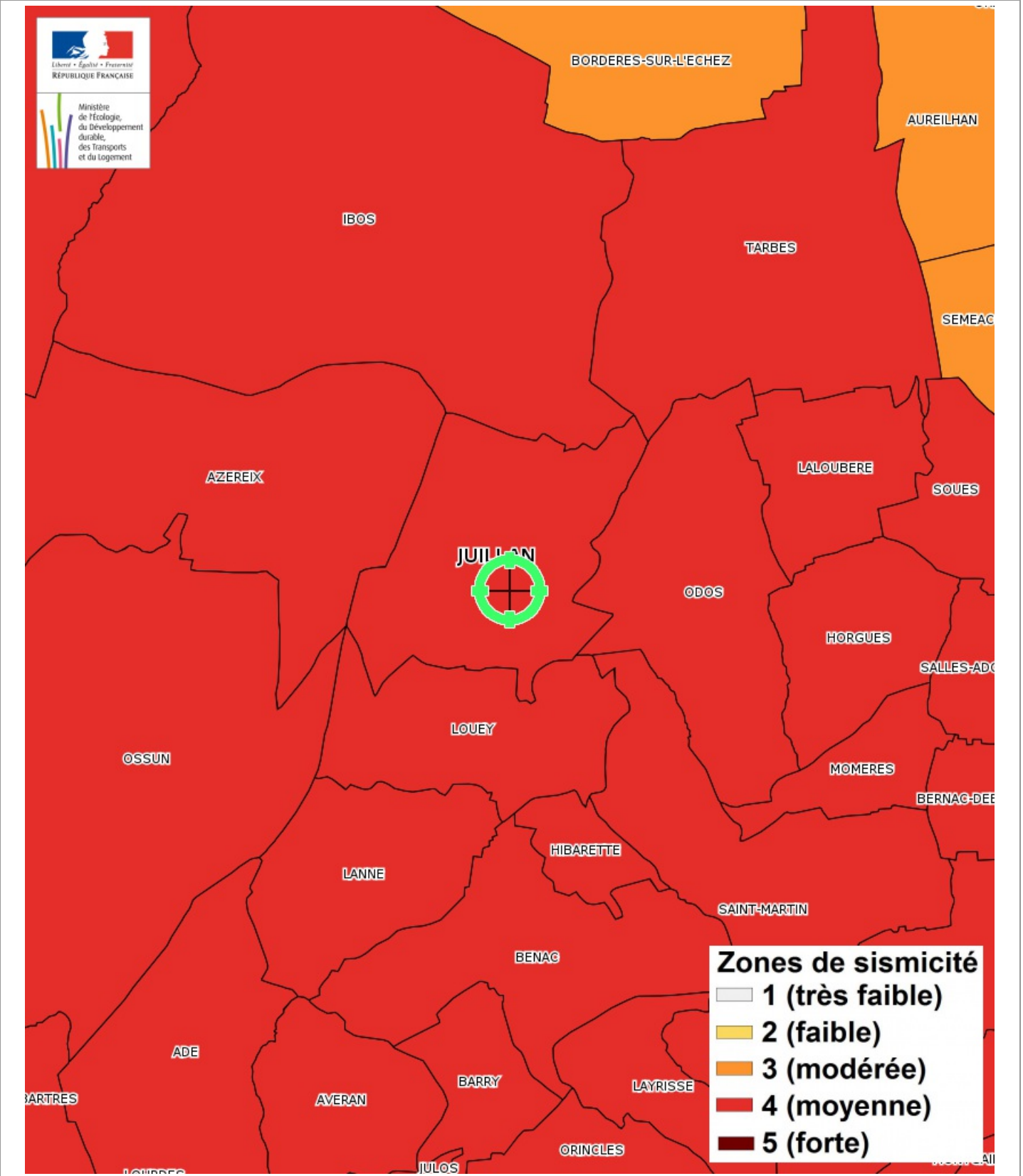


Zonage réglementaire sur la Sismicité

Département : Hautes-Pyrénées

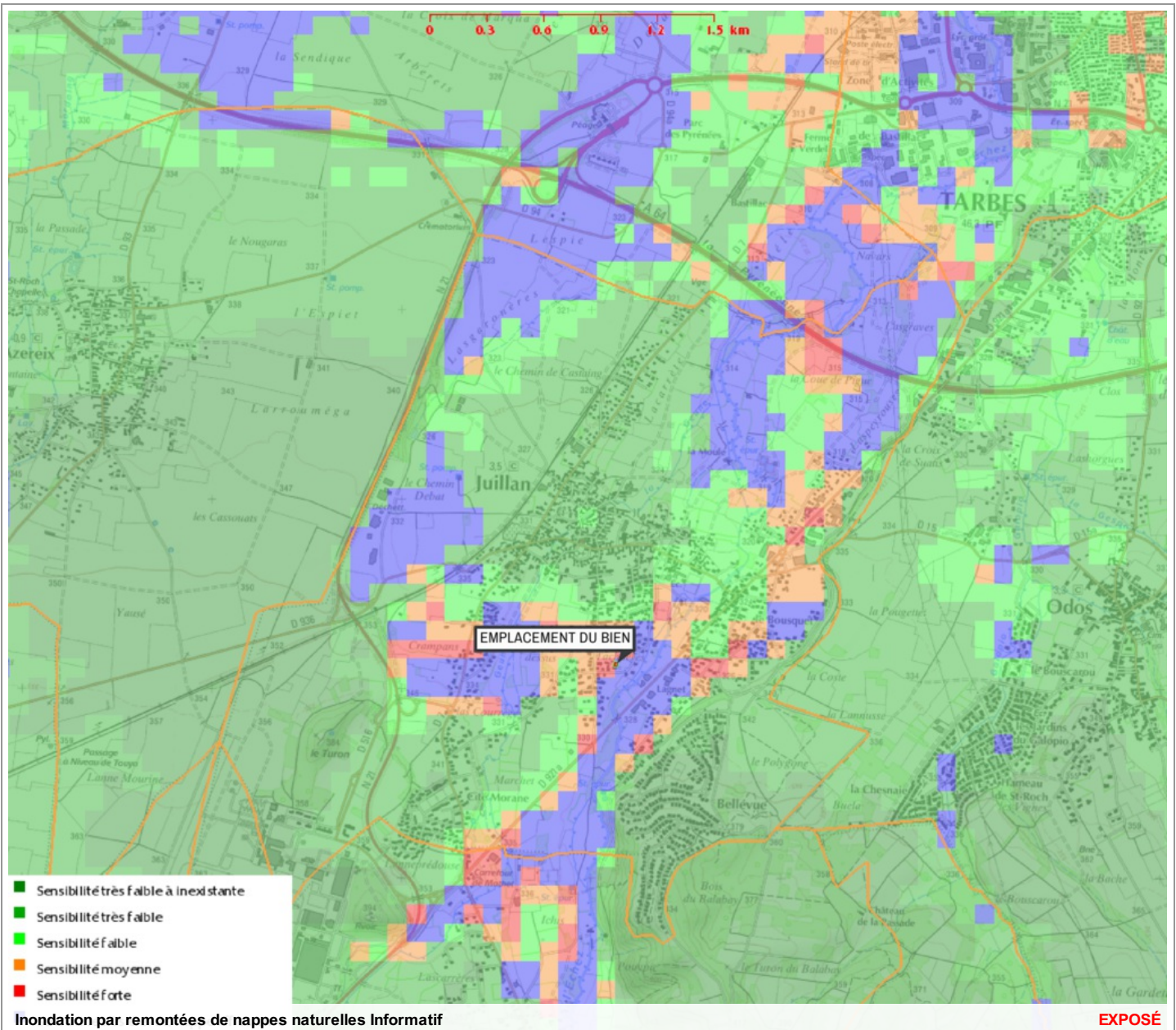
Commune : JUILLAN

Zonage réglementaire sur la Sismicité : Zone 4 - Moyenne

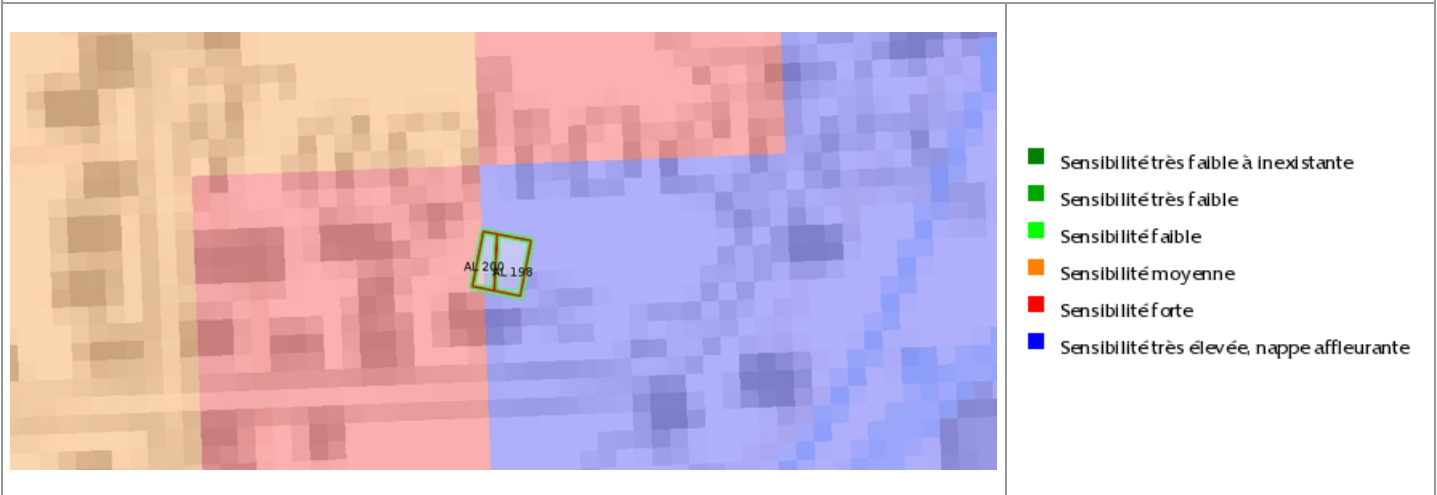


Carte

Inondation par remontées de nappes naturelles

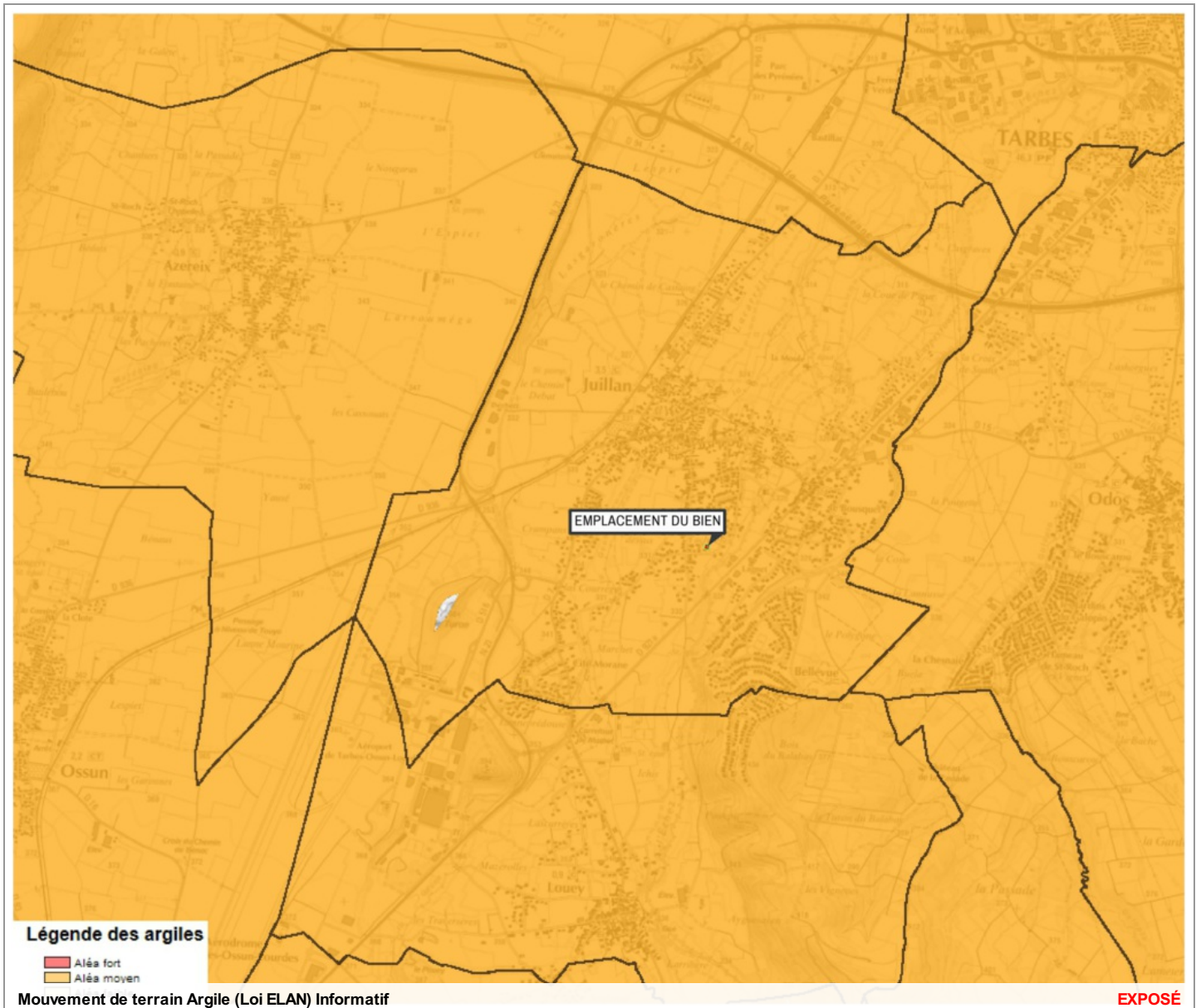


Zoom et Légende extraits de la carte originale ci-dessus



Carte

Mouvement de terrain Argile (Loi ELAN)



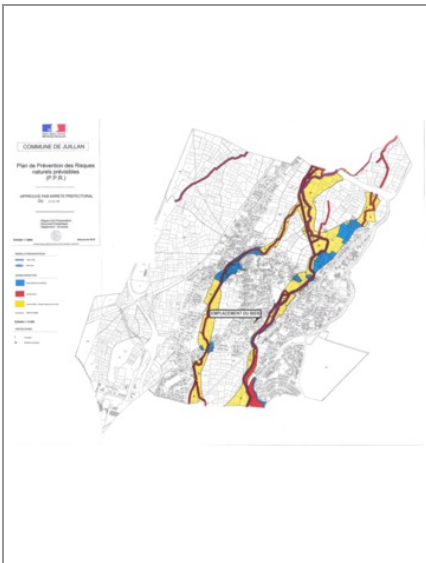
Zoom et Légende extraits de la carte originale ci-dessus



Annexes


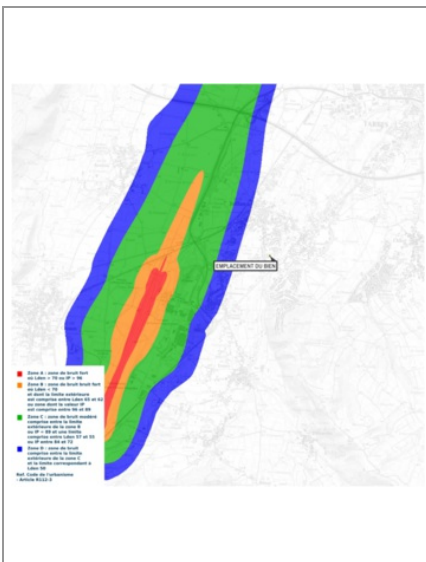
Cartographies des risques auxquelles l'immeuble n'est pas exposé

Zoom extrait de la carte originale ci-contre



Inondation Approuvé le 18/02/2016
Mouvement de terrain Glissement de terrain Approuvé

Zoom extrait de la carte originale ci-contre



Plan d'Exposition au Bruit (PEB) Informatif

Annexes

Arrêtés



PRÉFÈTE DES HAUTES-PYRÉNÉES

Direction des services du Cabinet

ARRETE N° :

Service interministériel
de défense et de protection civiles

Relatif à l'information des acquéreurs et des locataires de biens immobiliers sur les risques naturels ou technologiques majeurs dans le département des Hautes-Pyrénées.

Pôle protection civile

La Préfète des Hautes-Pyrénées,

Vu le code général collectivités territoriales ;

Vu le code de l'environnement, notamment les articles L.125-5 et R.125-23 à R.125-27 ;

Vu le décret n° 2010-1255 du 22 octobre 2010 portant délimitation des zones de sismicité du territoire français ;

Vu le code de la construction et de l'habitation, notamment ses articles L.271-4 et L.271-5 ;

Vu le décret n° 2004-374 du 29 avril 2004 modifié relatif aux pouvoirs des préfets, à l'organisation et à l'action des services de l'État dans les régions et les départements ;

Vu l'arrêté préfectoral n° 2014349-0001 du 15 décembre 2014 fixant la liste des communes concernées par l'obligation d'information des acquéreurs et des locataires de biens immobiliers sur les risques naturels ou technologiques majeurs ;

Sur proposition de Madame la directrice des services du Cabinet.

ARRÊTE

ARTICLE 1 -

Le présent arrêté abroge et remplace l'arrêté préfectoral n° 2014349-0001 du 15 décembre 2014 fixant la liste des communes concernées par l'obligation d'information des acquéreurs et des locataires de biens immobiliers sur les risques naturels ou technologiques majeurs.

ARTICLE 2 -

Tous les éléments nécessaires à l'information des acquéreurs et des locataires de biens immobiliers sur les risques naturels et technologiques majeurs sont consignés dans un dossier communal d'informations.

Ce dossier et les documents de référence sont librement consultables en préfecture, sous-préfecture et mairie concernée

Le dossier comprend :

- la liste des risques naturels prévisibles et des risques technologiques dans un PPR approuvé ou prescrit, auxquels la commune est exposée sur tout ou partie de son territoire
- la liste des documents auxquels le vendeur ou le bailleur peut se référer,

.../...

Horaires : Différence des titres (du lundi au jeudi 8h30-12h/13h30-16h00, le vendredi 8h30-12h) - Autres bureaux (du lundi au vendredi 9h-12h/14h-16h30)
Préfecture - Place Charles de Gaulle - CS 61350 - 65013 TARBES Cedex 9 - Tél : 05 62 56 65 65 - Télécopie : 05 62 51 20 10
courriel : prefecture@hautes-pyrenees.gouv.fr - Site Internet : www.hautes-pyrenees.gouv.fr

Annexes

Arrêtés

- la cartographie des zones exposées ou réglementée,
- le niveau de sismicité réglementaire attaché à la commune.

Ce dossier et les documents de référence mentionnés ci-dessus sont librement consultables en mairie, préfecture et sous-préfecture.

Le dossier d'informations est accessible à partir du site internet de la préfecture à la rubrique « Information Acquéreurs Locataires » (IAL) :

<http://www.hautes-pyrenees.gouv.fr/>

Article 3 -

Ces éléments d'informations sont mis à jour au regard des situations mentionnées à l'article R.125-25 du code de l'environnement.

Article 4 -

Une copie du présent arrêté et les annexes sont adressés aux maires, pour être tenus à la disposition des acquéreurs et des locataires, et à la chambre départementale des notaires.

Le présent arrêté sera affiché en mairie et publié au recueil des actes administratifs de la préfecture.

Article 5 -

Mme la Directrice des services du cabinet, M. le Secrétaire Général de la préfecture, Mme la sous-préfète d'Argelès-Gazost, M. le sous-préfet de Bagnères-de-Bigorre, Mmes et MM les chefs de service régionaux ou départementaux et Mmes et MM les maires des communes concernées sont chargés, chacun en ce qui le concerne, de l'application du présent arrêté.

Tarbes, le 17 MARS 2017

Béatrice LAGARDE




Annexes

Arrêtés

Communes	PPR	Approuvé	Prescrit	Risque							Sismicité			
				I	C	M	A	F	RGA	1	2	3	4	
ILHET	1		X	X	X	X	X							X
ILHEU														X
IZAOURT	1	X		X									X	
IZAUX	1		X	X										X
JACQUE	1	X							X				X	
JARRET														X
JEZEAU														X
JULLAN	2	X	X	X		X								X
JULOS														X
JUNCALAS														X
LA-BARTHE-DE-NESTE														X
LABASSERE														X
LABASTIDE														X
LABATUT-RIVIERE	1	X		X								X		
LABORDE														X
LACASSAGNE													X	
LAFITOLE													X	
LAGARDE	1	X		X									X	
LAGRANGE													X	
LAHITTE-TOUPIERE													X	
LALANNE MAGNOAC	1	X							X				X	
LALANNE TRIE	1	X							X				X	
LALOUBERE														X
LAMARQUE PONTACQ														X
LAMARQUE RUSTAING	1	X							X				X	
LAMEAC	1	X		X									X	
LANCON														X
LANESPEDE													X	
LANNE	1	X		X										X
LANNEMEZAN													X	
LANSAC	1	X							X				X	
LAPEYRE	1	X							X				X	
LARAN	1	X							X				X	
LARREULE	1	X		X									X	
LARROQUE-MAGNOAC	1	X							X				X	
LASCAZERES	1	X		X									X	
LASLADES	1	X							X				X	
LASSALES	1	X							X				X	
LAU-BALAGNAS	1	X		X	X	X								X

10 / 16

Annexes

Arrêtés



PRÉFET DES HAUTES-PYRÉNÉES

Direction départementale
des territoires

Service énergie, risques et conseil
en aménagement durable

Bureau risques naturels et
technologiques

ARRETE n° 2021061-0001
Portant révision du plan d'exposition au bruit
(PEB) de l'aérodrome de Tarbes-Lourdes-Pyrénées

**Le Préfet des Hautes-Pyrénées,
Chevalier de l'Ordre National du Mérite**

Vu le code de l'urbanisme, notamment les articles L147-1 à L147-8 et R147-1 à R147-11 sur les dispositions particulières aux zones de bruit des aérodromes,

Vu le code de l'environnement, notamment les articles : L. 571-11 et R. 571-58 à 65 sur les plans d'exposition au bruit,

Vu le plan d'exposition au bruit en vigueur, approuvé le 04 février 1997,

Considérant que le plan d'exposition au bruit en vigueur nécessite d'être révisé conformément aux nouvelles dispositions réglementaires pour prendre en compte les hypothèses de développement et d'exploitation de l'aérodrome à court, moyen et long terme,

Considérant qu'il convient de limiter l'urbanisation lorsqu'elle pourrait conduire à exposer des populations nouvelles aux nuisances sonores générées par le développement de l'activité aérienne,

Considérant que le choix des indices délimitant les zones B et C et la décision de délimiter une zone D du plan d'exposition au bruit tiennent compte des enjeux locaux d'urbanisme et d'information du public,

Sur Proposition de Monsieur le secrétaire général de la préfecture des Hautes-Pyrénées,

ARRÊTE

ARTICLE 1 -

Il est décidé de réviser le plan d'exposition au bruit de l'aérodrome de Tarbes-Lourdes-Pyrénées conformément au projet figurant en annexe au présent arrêté qui comprend les documents suivants :

*** / ***

Horaires : 8h30/12h00 - 14h00/17h00 - 16h00 le vendredi

3, rue Lordat BP 1349 - 65013 Tarbes cedex - Tél. 05 62 56 65 65 - Télécopie : 05 62 51 15 07
courriel : ddt@hautes-pyrenees.gouv.fr - Site Internet : www.hautes-pyrenees.gouv.fr

Annexes

Arrêtés

2/2

- un rapport de présentation et ses annexes ;
- un plan "PPEB/SNIA-PEA/LFBT/1" du 28 avril 2014 faisant apparaître les projets de zones de bruit A, B, C et D.

ARTICLE 2 -

Les communes concernées par le projet de PEB sont : ADE, AZEREIX, BORDÈRES-SUR-L'ECHEZ, IBOS, JUILLAN, LANNE, LOUEY, OSSUN.

ARTICLE 3 -

La limite extérieure de la zone C du projet de plan d'exposition au bruit est fixée à l'indice L_{den} 53 et celle de la zone B à l'indice L_{den} 62
La zone D dont la limite extérieure est fixée à l'indice L_{den} 50 dB est prise en compte dans le projet de plan d'exposition au bruit.

ARTICLE 4 -

Le présent arrêté sera notifié aux maires des communes concernées.
Dès réception de la lettre de notification, les conseils municipaux disposeront d'un délai de deux mois pour faire connaître leur avis sur le projet au préfet du département.

A défaut de réponse dans le délai imparti, l'avis sera réputé favorable.

ARTICLE 5 -

Le présent arrêté sera inséré au recueil des actes administratifs de la Préfecture des Hautes-Pyrénées.

Mention en sera publiée dans deux journaux diffusés dans le département.

Il sera également affiché pendant un mois dans chacune des mairies des communes.

ARTICLE 6 -

Le secrétaire général de la Préfecture des Hautes-Pyrénées,
Le directeur de la sécurité de l'Aviation Civile sud,
Le directeur départemental des territoires des Hautes-Pyrénées,,
Les maires des communes de : ADE, AZEREIX, BORDÈRES-SUR-L'ECHEZ, IBOS, JUILLAN, LANNE, LOUEY, OSSUN, sont chargés, chacun en ce qui le concerne, de l'exécution du présent arrêté.

Tarbes, le 10 JUIN 2014

P/Le Préfet et par délégation,
Le Secrétaire Général

Alain CHARRIER

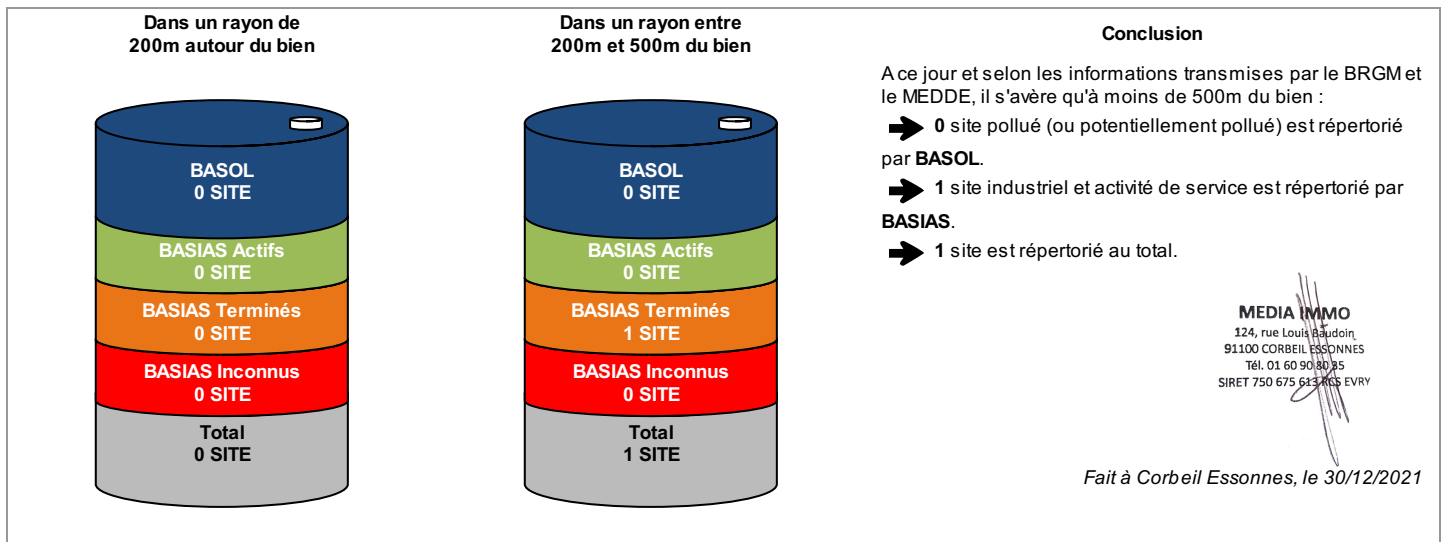
Etat des Risques de Pollution des Sols (ERPS)*



Réalisé en ligne** par	Media Immo
Pour le compte de	SAS SOLUTION DIAGNOSTIC
Numéro de dossier	21/ROG/0259
Date de réalisation	30/12/2021

Localisation du bien	10 impasse Tachoeres 65290 JUILLAN
Section cadastrale	AL 198, AL 200
Données GPS	Latitude 43.195238 - Longitude 0.025085

Désignation du vendeur	TONTON Thierry & GIUMMARRA Gaelle
Désignation de l'acquéreur	



* Ce présent document n'a pour but que de communiquer, A TITRE INFORMATIF, à l'acquéreur ou au locataire, les informations rendues publiques par l'Etat concernant les risques de pollution des sols.

** Media Immo réalise, sous sa seule responsabilité, l'ERPS du client. Ceci sous couvert que les informations de localisation du bien transmises par le client soient exactes et que les informations obtenues sur les bases de données BASOL et BASIAS et des futurs SIS soient à jour.

Document réalisé à partir des bases de données **BASIAS** et **BASOL**
(gérées par le **BRGM** - Bureau de Recherches Géologiques et Minières et le **MEDDE** - Ministère de l'Ecologie, du Développement Durable et de l'Energie)

SOMMAIRE

Synthèse de votre Etat des Risques de Pollution des Sols
Qu'est-ce que l'Etat des Risques de Pollution des Sols (ERPS) ?
Cartographie des sites situés à moins de 200m du bien et à moins de 500m du bien
Inventaire des sites situés à moins de 200m du bien, 500m du bien et non localisés

Qu'est-ce que l'ERPS ?

Ce document n'a pour but que de communiquer, A TITRE INFORMATIF, à l'acquéreur ou au locataire, les informations rendues publiques par l'Etat concernant les risques de pollution des sols.

Doit-on prévoir de prochains changements ?

Qui : En application du **Décret n°2015-1353 du 26 octobre 2015** prévus par l'article L.125-6 du code de l'environnement, l'actuel ERPS sera progressivement interprété par l'élaboration de Secteurs d'Information sur les Sols, plus communément appelés les **SIS** et seront intégrés à l'ERP.

Dans quels délais ?

Le décret nous informe que les pouvoirs publics territoriaux de chaque département doivent élaborer et valider les SIS **entre le 1er janvier 2016 et le 1er janvier 2019**.

Que propose Media Immo durant ces 3 ans ?

Jusqu'à la mise en application progressive des arrêtés préfectoraux relatifs aux SIS, **Media Immo** vous transmet, à **titre informatif**, les informations actuellement disponibles et rendues publiques par l'Etat à travers les bases de données **BASOL** et **BASIAS**.

Que signifient BASOL et BASIAS ?

➔ **BASOL** : **BA**se de données des sites et **SOLs** pollués (ou potentiellement pollués) par les activités industrielles appelant une action des pouvoirs publics, à titre préventif ou curatif.

➔ **BASIAS** : Base de données d'**Anciens Sites Industriels** et **Activités de Service**, réalisée essentiellement à partir des archives et gérée par le **BRGM** (Bureau de **R**echerches **G**éologiques et **M**inières). **Il faut souligner qu'une inscription dans BASIAS ne préjuge pas d'une éventuelle pollution à son endroit.**

Comment sont établis les périmètres et attributs des futurs SIS ?

Le préfet élabore la liste des projets de SIS et la porte à connaissance des maires de chaque commune. L'avis des maires est recueilli, puis les informations de pollution des sols sont mises à jour grâce à la contribution des organismes participants. Ces secteurs seront représentés dans un ou plusieurs documents graphiques, à **l'échelle cadastrale**.

Qu'est-ce qu'un site pollué ?

Un site pollué est un site qui, du fait d'anciens dépôts de déchets ou d'infiltration de substances polluantes, présente une pollution susceptible de provoquer une nuisance ou un risque pérenne pour les personnes ou l'environnement. Ces situations sont souvent dues à d'anciennes pratiques sommaires d'élimination des déchets, mais aussi à des fuites ou à des épandages de produits chimiques, accidentels ou pas. Il existe également autour de certains sites des contaminations dues à des retombées de rejets atmosphériques accumulés au cours des années voire des décennies.

Quels sont les risques si le vendeur ou le bailleur n'informe pas l'acquéreur ou le locataire ?








*« À défaut et si une pollution constatée rend le terrain impropre à la destination précisée dans le contrat, dans un délai de deux ans à compter de la découverte de la pollution, l'acquéreur ou le locataire a le choix de demander la **résolution du contrat** ou, selon le cas, de **se faire restituer une partie du prix de vente ou d'obtenir une réduction du loyer**. L'acquéreur peut aussi demander la **réhabilitation du terrain aux frais du vendeur** lorsque le coût de cette réhabilitation ne paraît pas disproportionné par rapport au prix de vente ». (Extrait du Décret)*


Cartographie des sites

situés à moins de 200m du bien et à moins de 500m du bien



200m

-  BASOL : BAse de données des sites et SOLs pollués (ou potentiellement pollués)
-  BASIAS en activité : Base de données d'Anciens Sites Industriels et Activités de Service
-  BASIAS dont l'activité est terminée : Base de données d'Anciens Sites Industriels et Activités de Service
-  BASIAS dont l'activité est inconnue : Base de données d'Anciens Sites Industriels et Activités de Service
-  Emplacement du bien
-  Zone de 200m autour du bien
-  Zone de 500m autour du bien


Retrouvez sur cette cartographie un inventaire des sites pollués (ou potentiellement polluée) situés à moins de 500m du bien représentés par les pictos   et .

Chacun de ces pictos est détaillé sur la page suivante grâce à sa lettre et son numéro (A2, B4, ...) qui vous aideront à vous repérer sur la carte.

Inventaire des sites

situés à moins de 200m du bien et à moins de 500m du bien

Repère	Nom	Activité des sites situés à moins de 200m	Adresse	Distance (Environ)
Aucun résultat à moins de 200m				

Repère	Nom	Activité des sites situés de 200m à 500m	Adresse	Distance (Environ)
 D3	ALONSO, CORBELLIA Vincent / GARAGE, DEPOT DE FERRAILLES	Garages, ateliers, mécanique et soudure, Démantèlement d'épaves, récupération de matières métalliques recyclables (ferrailleur, casse auto...)	JUILLAN	208 m

Nom	Activité des sites non localisés	Adresse
BARRAU Celestin / GARAGE	Garages, ateliers, mécanique et soudure	JUILLAN
COMMUNE DE JUILLAN / DEPOT OM	Collecte et stockage des déchets non dangereux dont les ordures ménagères (décharge d'O.M. ; déchetterie)	LAS COURREGES (LDT) JUILLAN
LABORIE INDUSTRIE ENVIRONNEMENT (STE, 2) , LABORIE RECUPERATION (1) / TRAITEMENT OM DIB	Collecte et stockage des déchets non dangereux dont les ordures ménagères (décharge d'O.M. ; déchetterie), Décharge de déchets industriels banals (D.I.B.), Autres transports terrestres de voyageurs n.c.a. (gare de bus, tramway, métro et atelier de réparation), à indiquer, Fabrication, transformation et/ou dépôt de matières plastiques de base (PVC, polystyrène,...)	ZI PYRENE AERO PÔLE BP N°1 JUILLAN
GIRAULT / GARAGE + CARROSSERIE	Carrosserie, atelier d'application de peinture sur métaux, PVC, résines, plastiques (toutes pièces de carénage, internes ou externes, pour véhicules...), Garages, ateliers, mécanique et soudure	LOURDES (RTE DE) N°19 OU N°17 JUILLAN
CARBURANTS DU S.O STE / STATION SERVICE	Commerce de gros, de détail, de desserte de carburants en magasin spécialisé (station service de toute capacité de stockage)	LOURDES (RTE DE) JUILLAN
METALU, PUYDARRIEUX ET FILS STE / ATELIER SERRURERIE ET CHARPENTES METALLIQUES USINE DE CONSTRUCTION METALLIQUE BETIER	Fabrication de coutellerie, Fabrication d'éléments en métal pour la construction (portes, poutres, grillage, treillage...)	CIRQUE DE GAVARNIE (RN 132 DU) JUILLAN
HOTTER ARMAND / GARAGE	Garages, ateliers, mécanique et soudure	LOURDES (RTE DE) N°21 JUILLAN
CANTON D'OSSUN (COMMUNAUTE DE COMMUNES) / DECHETTERIE	Collecte et stockage des déchets non dangereux dont les ordures ménagères (décharge d'O.M. ; déchetterie)	ZONE PYRENE AERO POLE JUILLAN
AEROPORT DE TARBES-OSSUN-LOURDES / INSTALLATION DE STOCKAGE ET DE DISTRIBUTION DE CARBURANT, TRANSFORMATEUR PCB	Transformateur (PCB, pyralène, ...), Dépôt de liquides inflammables (D.L.I.), Commerce de gros, de détail, de desserte de carburants en magasin spécialisé (station service de toute capacité de stockage)	AEROPORT JUILLAN
ROUMIGUIER DANIEL (SARL DR) / GARAGE	Garages, ateliers, mécanique et soudure	LOURDES (RTE DE) N°6 TER JUILLAN
ROUMIGUIER DANIEL (SARL DR) / GARAGE	Garages, ateliers, mécanique et soudure	JUILLAN
AUTO SELECTION TOYOTA / GARAGE AUTOMOBILE	Garages, ateliers, mécanique et soudure	JUILLAN
VIDAL / CARROSSERIE	Carrosserie, atelier d'application de peinture sur métaux, PVC, résines, plastiques (toutes pièces de carénage, internes ou externes, pour véhicules...), Garages, ateliers, mécanique et soudure	JUILLAN
CORBERES SAINT GERMES / GARAGE MOTOCULTURE	Garages, ateliers, mécanique et soudure, Fabrication de machines agricoles et forestières (tracteurs...) et réparation	JUILLAN
FIAT ALPHA LANCIA / GARAGE AUTOMOBILE	Garages, ateliers, mécanique et soudure	JUILLAN
LACAVE / FABRICATION DE GRILLAGE	Fabrication d'autres ouvrages en métaux (emballages métalliques, boulons, articles ménagers, chaînes, ressorts, ...)	JUILLAN
LE MARCHE DU PNEU, PNEUS D'OCCASION PYRENEES / STOCKAGE DE PNEUS	Décharge de pneus usagés	JUILLAN
MARTINE GERARD / GARAGE MOTOCULTURE	Garages, ateliers, mécanique et soudure, Fabrication de machines agricoles et forestières (tracteurs...) et réparation	JUILLAN
MOTO EXPERT / GARAGE MOTO	Commerce et réparation de motocycles et de bicyclettes	JUILLAN
OCCAVIC / GARAGE AUTOMOBILE	Garages, ateliers, mécanique et soudure	JUILLAN
PERE / GARAGE AUTOMOBILE	Garages, ateliers, mécanique et soudure	JUILLAN
PYRENEES BATTERIES / FABRICATION D'ACCUMULATEURS ET DE PILES ELECTRIQUES	Fabrication, réparation et recharge de piles et d'accumulateurs électriques	JUILLAN
SDA T MITSUBISHI / GARAGE AUTOMOBILE	Garages, ateliers, mécanique et soudure	JUILLAN
TOUT ROULE / GARAGE AUTOMOBILE	Garages, ateliers, mécanique et soudure	JUILLAN
DECHARGE	Collecte et stockage des déchets non dangereux dont les ordures ménagères (décharge d'O.M. ; déchetterie)	JUILLAN

Installations Classées pour la Protection de l'Environnement (ICPE)*



Réalisé en ligne** par	Media Immo
Pour le compte de	SAS SOLUTION DIAGNOSTIC
Numéro de dossier	21/ROG/0259
Date de réalisation	30/12/2021

Localisation du bien	10 impasse Tachoeres 65290 JUILLAN
Section cadastrale	AL 198, AL 200
Données GPS	Latitude 43.195238 - Longitude 0.025085

Désignation du vendeur	TONTON Thierry & GIUMMARRA Gaelle
Désignation de l'acquéreur	

RÉFÉRENCES

Seules sont concernées les ICPE suivies par les DREAL (Directions régionales de l'environnement, de l'aménagement et du logement) pour la majorité des établissements industriels et les DD(CS)PP (Directions départementales (de la cohésion sociale et) de la protection des populations) pour les établissements agricoles, les abattoirs et les équarrissages et certaines autres activités agroalimentaires, avec distinction en attribut du type d'ICPE (SEVESO, IPPC, Silo, Carrière, Autres), de l'activité principale et des rubriques de la nomenclature des installations classées pour lesquelles l'établissement industriel est autorisé.

GÉNÉALOGIE

Cette base contient les installations soumises à autorisation ou à enregistrement (en construction, en fonctionnement ou en cessation d'activité). Les données proviennent d'une extraction de la base de données fournie par le Ministère de l'écologie, du développement durable et de l'énergie (MEDDE) et la géolocalisation est effectuée sur la base des coordonnées Lambert indiquées dans l'extraction.

QUALITÉ DES DONNÉES

Le niveau de précision de la localisation indiqué en attribut pour chaque ICPE est variable ; Elles peuvent être localisées au Centre de la commune concernée, à l'adresse postale, à leurs coordonnées précises ou leur valeur initiale.

*** Ce présent document n'a pour but que de communiquer, A TITRE INFORMATIF, à les informations rendues publiques par l'Etat.**

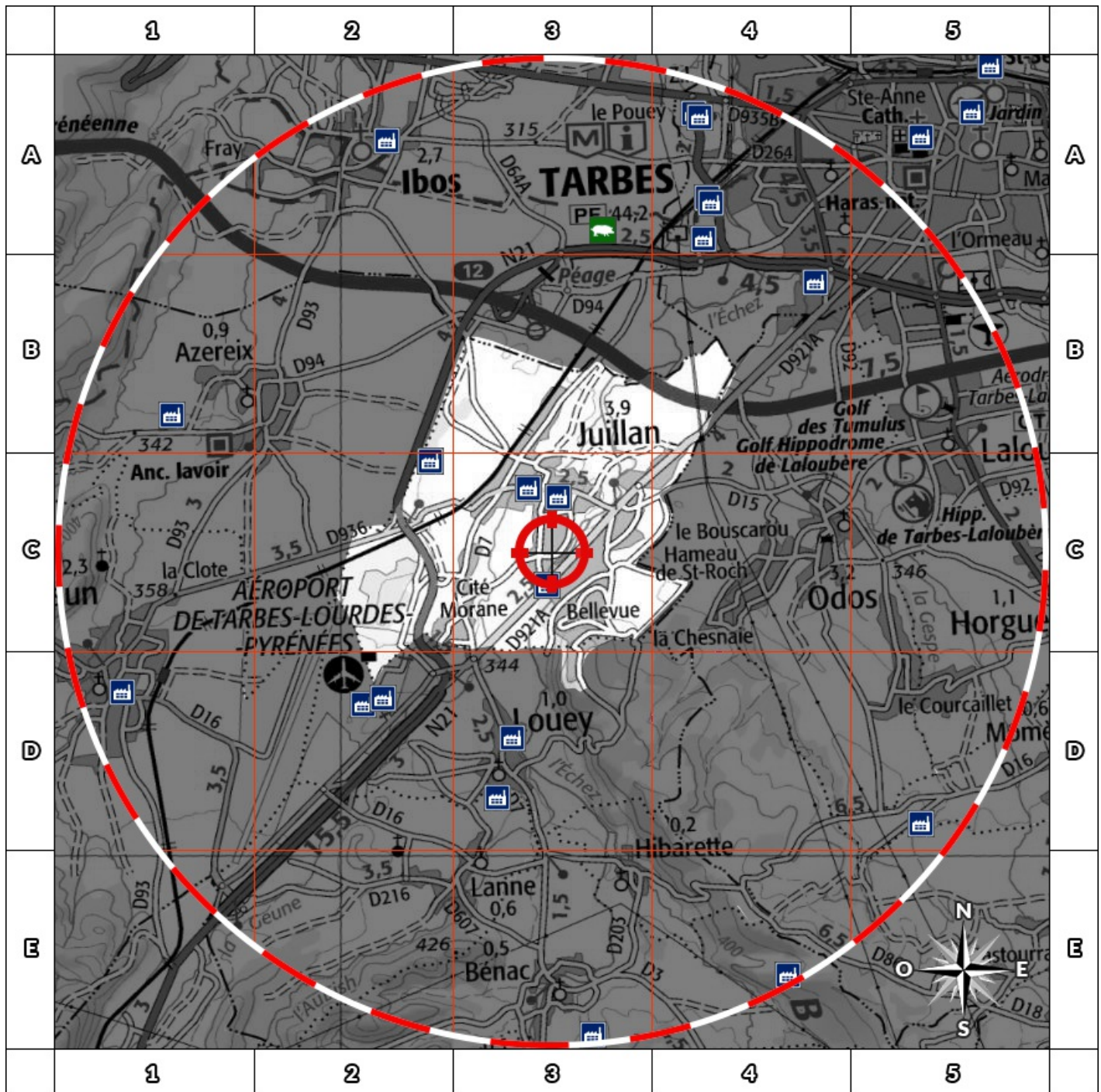
**** Media Immo réalise, sous sa seule responsabilité, l'ICPE du client. Ceci sous couvert que les informations de localisation du bien transmises par le client soient exactes et que les informations obtenues sur les bases de données soient à jour.**

SOMMAIRE

Synthèse des Installations Classées pour la Protection de l'Environnement
Cartographie des ICPE
Inventaire des ICPE

Cartographie des ICPE

Commune de JUILLAN



2000m






- | | |
|---------------------|-----------------------------|
| Usine Seveso | Elevage de porc |
| Usine non Seveso | Elevage de bovin |
| Carrière | Elevage de volaille |
| Emplacement du bien | Zone de 500m autour du bien |

Retrouvez sur cette cartographie un inventaire des Installations Classées pour le Protection de l'Environnement situées à moins de 5000m du bien représentées par les pictos et .

Chacun de ces pictos est détaillé sur la page suivante grâce à sa lettre et son numéro (A2, B4, ...) qui vous aideront à vous repérer sur la carte.

Inventaire des ICPE

Commune de JUILLAN

Repère	Situation	Nom	Adresse	Etat d'activité Régime	Seveso Priorité Nationale
ICPE situées à moins de 5000m du bien					
	Valeur Initiale	LABORIE INDUSTRIE ENVIRONNEMENT	Z.I. Pyrène Aéro Pôle BP n° 1 Chemin d'Ossun (sigle L.I.E) 65290 JUILLAN	En fonctionnement	Non Seveso
				Autorisation	NON
	Coordonnées Précises	AVITAIR SOCIETE	Aéroport TARBES LOURDES PYRENEES 65290 JUILLAN	En fonctionnement	Non Seveso
				Autorisation	NON
	Valeur Initiale	STTB	La Scierie Chemin d' Ossun 65290 JUILLAN	En fonctionnement	Non Seveso
				Autorisation	NON
	Centre de la commune	TARMAC AERO SAVE	Aérodrome 65290 JUILLAN	En cessation d'activité	Non Seveso
				INCONNU	NON
	Valeur Initiale	AIRBUS S.A.S.	zone aéroportuaire Tarbes-Lourdes-Pyréné 65290 JUILLAN	En cessation d'activité	Non Seveso
				INCONNU	NON

Nom	Adresse	Etat d'activité Régime	Seveso Priorité Nationale
ICPE situées à plus de 5000m du bien			
Aucun ICPE à plus de 5000m du bien sur la commune JUILLAN			

Etat des nuisances sonores aériennes

En application des articles L 112-3 et L 112-9 du Code de l'Urbanisme



Réalisé en ligne* par	SAS SOLUTION DIAGNOSTIC
Numéro de dossier	21/ROG/0259
Date de réalisation	30/12/2021

Localisation du bien	10 impasse Tachoeres 65290 JUILLAN
Section cadastrale	AL 198, AL 200
Données GPS	Latitude 43.195238 - Longitude 0.025085

Désignation du vendeur	TONTON Thierry & GIUMMARRA Gaelle
Désignation de l'acquéreur	

* Media Immo réalise, sous sa seule responsabilité, l'ENSA du client. Ceci sous couvert que les informations de localisation du bien transmises par le client soient exactes et que les informations obtenues sur les bases de données soient à jour.

EXPOSITION DE L'IMMEUBLE AU REGARD D'UN OU PLUSIEURS PLANS D'EXPOSITION AU BRUIT

Non exposé	000 AL 198, 000 AL 200
------------	------------------------

SOMMAIRE

Synthèse de votre **Etat des Nuisances Sonores Aériennes**
 Imprimé Officiel (feuille rose/violette)
 Cartographie
 Prescriptions d'Urbanisme applicables dans les zones de bruit des Aérodomes

Etat des nuisances sonores aériennes

En application des articles L 112-3 et L 112-9 du Code de l'Urbanisme

Les zones de bruit des plans d'exposition au bruit constituent des servitudes d'urbanisme (art. L. 112-3 du code de l'urbanisme) et doivent à ce titre être notifiées à l'occasion de toute cession, location ou construction immobilière.

Cet état est établi sur la base des informations mises à disposition par arrêté préfectoral

n° _____ du _____ mis à jour le _____

Adresse de l'immeuble
10 impasse Tachoeres
65290 JUILLAN

Cadastre
AL 198, AL 200

Situation de l'immeuble au regard d'un ou plusieurs plans d'exposition au bruit (PEB)

■ L'immeuble est situé dans le périmètre d'un PEB 1 oui non

révisé approuvé date _____

¹ si oui, nom de l'aérodrome :

> L'immeuble est concerné par des prescriptions de travaux d'insonorisation 2 oui non

² si oui, les travaux prescrits ont été réalisés oui non

■ L'immeuble est situé dans le périmètre d'un autre PEB 1 oui non

révisé approuvé date _____

¹ si oui, nom de l'aérodrome :

Situation de l'immeuble au regard du zonage d'un plan d'exposition au bruit

> L'immeuble se situe dans une zone de bruit d'un plan d'exposition au bruit définie comme :

zone A ¹ forte
zone B ² forte
zone C ³ modérée
zone D ⁴

¹ (intérieur de la courbe d'indice Lden 70)

² (entre la courbe d'indice Lden 70 et une courbe choisie entre Lden 65 et 62)

³ (entre la limite extérieure de la zone B et la courbe d'indice Lden choisie entre 57 et 55)

⁴ (entre la limite extérieure de la zone C et la courbe d'indice Lden 50). Cette zone n'est obligatoire que pour les aérodromes mentionnés au I de l'article 1609 quater viciés A du code général des impôts (et sous réserve des dispositions de l'article L. 112-9 du code de l'urbanisme pour les aérodromes dont le nombre de créneaux horaires attribuables fait l'objet d'une limitation réglementaire sur l'ensemble des plages horaires d'ouverture).

Nota bene : Lorsque le bien se situe sur 2 zones, il convient de retenir la zone de bruit la plus importante.

Documents de référence permettant la localisation de l'immeuble au regard des nuisances prises en compte

Consultation en ligne sur <https://www.geoportail.gouv.fr/donnees/plan-dexposition-au-bruit-peb>
Plan disponible en Prefecture et/ou en Mairie de JUILLAN

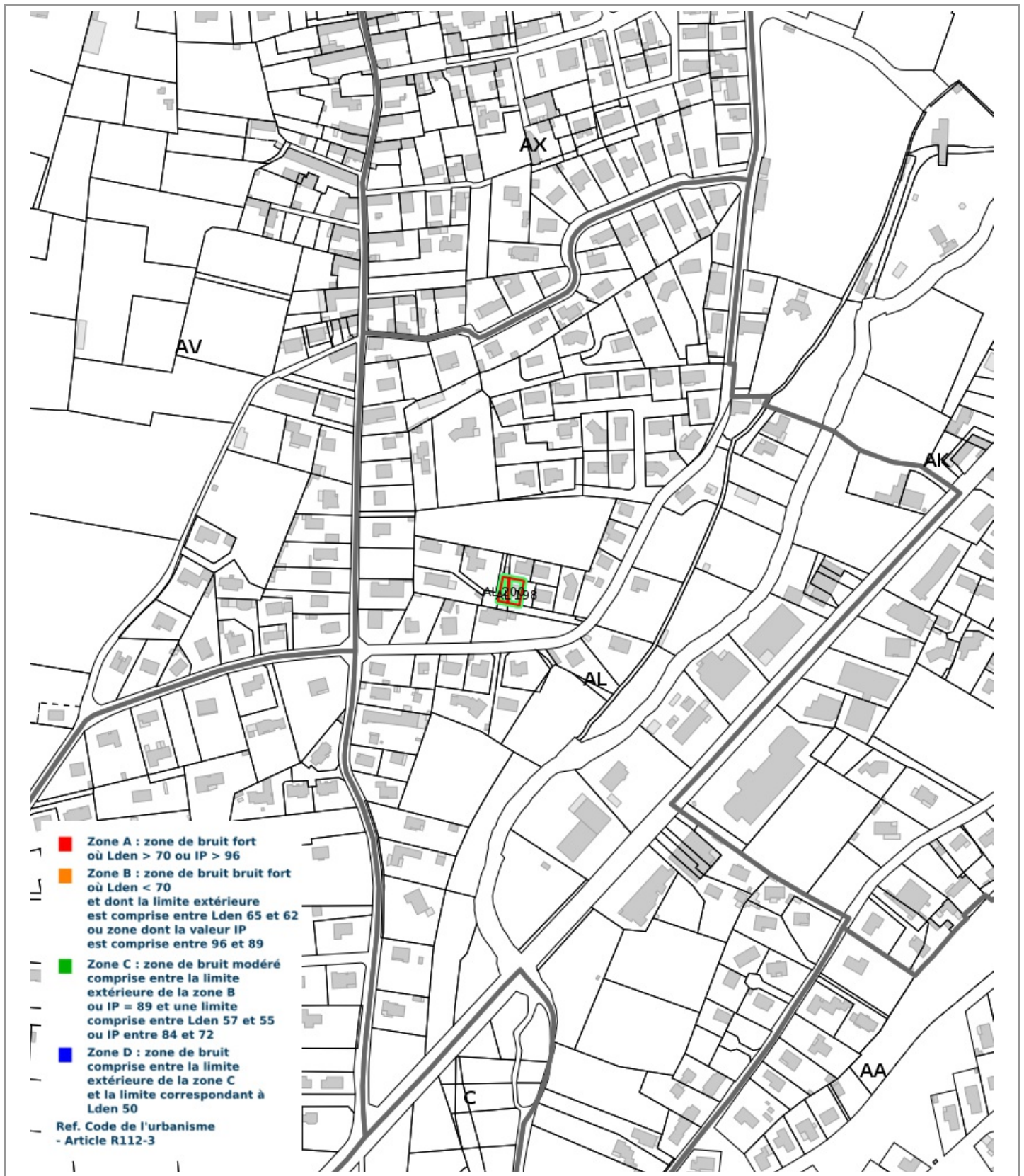
Vendeur - Acquéreur

Vendeur	TONTON Thierry & GIUMMARRA Gaelle		
Acquéreur			
Date	30/12/2021	Fin de validité	30/06/2022

Cet état, à remplir par le vendeur ou le bailleur, est destiné à être intégré au dossier de diagnostics technique - DDT (annexé, selon le cas, à la promesse de vente ou, à défaut de promesse, à l'acte authentique de vente et au contrat de location ou annexé à ces actes si la vente porte sur un immeuble non bâti) et à être annexé à l'acte authentique de vente et, le cas échéant, au contrat préliminaire en cas de vente en l'état futur d'achèvement.

Information sur les nuisances sonores aériennes. Pour en savoir plus, consultez le site Internet du ministère de la transition écologiques et solidaire <https://www.ecologie-solidaire.gouv.fr/>

Cartographie du Plan d'Exposition au Bruit



Prescriptions d'Urbanisme applicables dans les zones de bruit des Aérodomes



PRESCRIPTIONS D'URBANISME APPLICABLES DANS LES ZONES DE BRUIT DES AERODROMES

CONSTRUCTIONS NOUVELLES	ZONE A	ZONE B	ZONE C	ZONE D
Logements nécessaires à l'activité de l'aérodrome, hôtels de voyageurs en transit				
Logements de fonction nécessaires aux activités industrielles ou commerciales admises dans la zone	dans les secteurs déjà urbanisés			
Immeubles d'habitation directement liés ou nécessaires à l'activité agricole	dans les secteurs déjà urbanisés			
Immeubles d'habitation directement liés ou nécessaires à l'activité aéronautique	s'ils ne peuvent être localisés ailleurs			
Constructions à usage industriel, commercial et agricole	s'ils ne risquent pas d'entraîner l'implantation de population permanente			
Equipements publics ou collectifs	s'ils sont nécessaires à l'activité aéronautique ou indispensables aux populations existantes			
Maisons d'habitation individuelles non groupées			si secteur d'accueil déjà urbanisé et desservi par équipements publics sous réserve d'un faible accroissement de la capacité d'accueil	
Immeubles collectifs à usage d'habitation				
Habitat groupé (lotissement, ...) parcs résidentiels de loisirs				

HABITAT EXISTANT	ZONE A	ZONE B	ZONE C	ZONE D
Opérations de rénovation, de réhabilitation, d'amélioration, d'extension mesurée ou de reconstruction des constructions existantes	sous réserve de ne pas accroître la capacité d'accueil d'habitants exposés aux nuisances			
Opérations de réhabilitation et de réaménagement urbain pour permettre le renouvellement urbain des quartiers ou villages existants			si elles n'entraînent pas d'augmentation de la population soumise aux nuisances sonores	

CONSTRUCTIONS NOUVELLES ET HABITAT EXISTANT		
autorisé sous réserve de mesures d'isolation acoustique	autorisé sous conditions	Non autorisé

© DGAC 2004

ATTESTATION SUR L'HONNEUR réalisée pour le dossier n° **21/ROG/0259** relatif à l'immeuble bâti visité situé au : 10 impasse Tachoeres 65290 JUILLAN.

Je soussigné, **EGARNES Roger**, technicien diagnostiqueur pour la société **SAS SOLUTION DIAGNOSTIC** atteste sur l'honneur être en situation régulière au regard de l'article L.271-6 du Code de la Construction, à savoir :


- Disposer des compétences requises pour effectuer les états, constats et diagnostics composant le dossier, ainsi qu'en atteste mes certifications de compétences :

Prestations	Nom du diagnostiqueur	Entreprise de certification	N° Certification	Echéance certif
Amiante	EGARNES Roger	WI.CERT	C2020-SE04-034	02/07/2027 (Date d'obtention : 03/07/2020)
DPE sans mention	EGARNES Roger	WI.CERT	C2020-SE04-034	02/07/2027 (Date d'obtention : 03/07/2020)
Electricité	EGARNES Roger	WI.CERT	C2020-SE04-034	02/07/2027 (Date d'obtention : 03/07/2020)
Gaz	EGARNES Roger	WI.CERT	C2020-SE04-034	02/07/2027 (Date d'obtention : 03/07/2020)
Plomb	EGARNES Roger	WI.CERT	C2020-SE04-034	02/07/2027 (Date d'obtention : 03/07/2020)
Termites	EGARNES Roger	WI.CERT	C2020-SE04-034	02/07/2027 (Date d'obtention : 03/07/2020)
Loi Carrez	EGARNES Roger	WI.CERT	C2020-SE04-034	02/07/2027 (Date d'obtention : 03/07/2020)

- Avoir souscrit à une assurance (Cabinet Condorcet n° 80810491 valable jusqu'au) permettant de couvrir les conséquences d'un engagement de ma responsabilité en raison de mes interventions.
- N'avoir aucun lien de nature à porter atteinte à mon impartialité et à mon indépendance ni avec le propriétaire ou son mandataire, ni avec une entreprise pouvant réaliser des travaux sur les ouvrages, installations ou équipements pour lesquels il m'est demandé d'établir les états, constats et diagnostics composant le dossier.
- Disposer d'une organisation et des moyens (en matériel et en personnel) appropriés pour effectuer les états, constats et diagnostics composant le dossier.

Fait à **JUILLAN**, le **30/12/2021**

Signature de l'opérateur de diagnostics :



Article L271-6 du Code de la Construction et de l'habitation

« Les documents prévus aux 1° à 4° et au 6° de l'article L. 271-4 sont établis par une personne présentant des garanties de compétence et disposant d'une organisation et de moyens appropriés. Cette personne est tenue de souscrire une assurance permettant de couvrir les conséquences d'un engagement de sa responsabilité en raison de ses interventions. Elle ne doit avoir aucun lien de nature à porter atteinte à son impartialité et à son indépendance ni avec le propriétaire ou son mandataire qui fait appel à elle, ni avec une entreprise pouvant réaliser des travaux sur les ouvrages, installations ou équipements pour lesquels il lui est demandé d'établir l'un des documents mentionnés au premier alinéa. Un décret en Conseil d'Etat définit les conditions et modalités d'application du présent article. »

Article L271-3 du Code de la Construction et de l'Habitation

« Lorsque le propriétaire charge une personne d'établir un dossier de diagnostic technique, celle-ci lui remet un document par lequel elle atteste sur l'honneur qu'elle est en situation régulière au regard des articles L.271-6 et qu'elle dispose des moyens en matériel et en personnel nécessaires à l'établissement des états, constats et diagnostics composant le dossier. »