



CABINET D'EXPERTISES P.FERDINAND
Secteur Comminges et Hautes-Pyrénées
16 rue du Barry
31210 MONTREJEAU
Tél : 05 61 89 04 82
Mob : 06 38 81 99 21
cabinet.agenda.ferdinand@hotmail.fr

Mme Monique PEDRONO

Dossier N° 2018-11-17557 rév 1

Dossier de Diagnostic Technique

Vente



TERMITES



ERP



Adresse de l'immeuble

**Village
65230 CAMPUZAN**

Date d'édition du dossier

18/01/2022

Donneur d'ordre

Mme Monique PEDRONO



RÉGLEMENTATION

Articles L271-4 à L271-6 et R271-1 à D271-5 du Code de la Construction et de l'Habitation – Article 46 de la Loi n°65-557 du 10 juillet 1965

En cas de vente de tout ou partie d'un immeuble bâti, un dossier de diagnostic technique, fourni par le vendeur, est annexé à la promesse de vente ou, à défaut de promesse, à l'acte authentique de vente. En l'absence, lors de la signature de l'acte authentique de vente, d'un de ces documents en cours de validité, le vendeur ne peut pas s'exonérer de la garantie des vices cachés correspondante.

Le dossier de diagnostic technique vente comprend les documents suivants, quel que soit le type de bâtiment :

- État mentionnant la présence ou l'absence de matériaux ou produits contenant de l'amiante ⁽¹⁾⁽²⁾⁽³⁾⁽⁴⁾
- Diagnostic de performance énergétique (DPE) + (le cas échéant) Audit énergétique
- État relatif à la présence de termites dans le bâtiment ⁽⁵⁾
- Information sur la présence d'un risque de mэрule ⁽⁵⁾
- État des risques et pollutions (ERP)
- État du raccordement au réseau public de collecte des eaux usées ⁽⁴⁾
- Certificat attestant la conformité de l'appareil de chauffage au bois aux règles d'installation et d'émission fixées par le préfet ⁽⁵⁾

Pour les locaux à usage d'habitation, il doit comporter en plus les documents suivants :

- Constat de risque d'exposition au plomb (CREP) ⁽⁶⁾
- État de l'installation intérieure d'électricité ⁽⁷⁾
- État de l'installation intérieure de gaz ⁽⁷⁾
- État de l'installation d'assainissement non collectif ⁽⁸⁾
- État des nuisances sonores aériennes (ENSA) ⁽⁹⁾

Pour les immeubles en copropriété, il faut fournir en plus du DDT le document suivant :

- Mesurage de la superficie de la partie privative du (des) lot(s) (Carrez)

⁽¹⁾ Si immeuble dont le permis de construire a été délivré avant le 01/07/1997

⁽²⁾ À mettre à jour si réalisé avant le 01/01/2013

⁽³⁾ Si les locaux sont à usage autre que d'habitation, ce document est la fiche récapitulative du dossier technique amiante (DTA)

⁽⁴⁾ Si les locaux sont situés dans un immeuble collectif, il faut aussi fournir la fiche récapitulative du DTA des parties communes

⁽⁵⁾ Si immeuble situé dans une zone classée à risque par le préfet

⁽⁶⁾ Si immeuble situé sur un territoire dont les rejets d'eaux usées et

pluviales ont une incidence sur la qualité de l'eau pour les épreuves olympiques de nage libre et de triathlon en Seine

⁽⁷⁾ Si immeuble situé dans le périmètre d'un plan de protection de l'atmosphère

⁽⁸⁾ Si immeuble construit avant le 01/01/1949

⁽⁹⁾ Si installation réalisée depuis plus de 15 ans

⁽¹⁰⁾ Si installation non raccordée au réseau public d'eaux usées

⁽¹¹⁾ Si immeuble situé dans une zone de bruit définie par un plan d'exposition au bruit des aэrodromes

Retrouvez toute la réglementation sur notre site internet : www.agendadiagnostics.fr

QUI MIEUX QU'UN GRAND RESEAU PEUT VOUS PROPOSER UNE TELLE QUALITE DE SERVICE ?



Accompagnement avant, pendant, et après notre mission



Notre combat pour la **qualité**



La meilleure **RC Pro** du marché : 3 000 000 €/an et par cabinet



Un **site internet** reprenant les textes réglementaires



Tout savoir sur les diagnostics en **3 minutes**



Des rapports disponibles sur l'**extranet**

Note de synthèse



Adresse de l'immeuble
Village
65230 CAMPUZAN

Date d'édition du dossier
18/01/2022
Donneur d'ordre
Mme Monique PEDRONO

Réf. cadastrale
E / 318
N° lot
A

Les renseignements ci-dessous utilisés seuls ne sauraient engager la responsabilité du Cabinet AGENDA, et en aucun cas ne peuvent se substituer aux rapports de diagnostics originaux. La note de synthèse ne dispense pas de la lecture attentive de ces rapports.



TERMITES

Absence d'indices d'infestation de termites

Limite de validité :
17/07/2022



ERP

Présence de risque(s)

Plan de prévention des risques : PPRN (Risques pris en compte : Mouvement de terrain) –
Sismicité : 3 (modérée) – Secteur d'information sur les sols : Non

Limite de validité :
17/07/2022



CABINET D'EXPERTISES P.FERDINAND
Secteur Comminges et Hautes-Pyrénées
16 rue du Barry
31210 MONTREJEAU
Tél : 05 61 89 04 82
Mob : 06 38 81 99 21
cabinet.agenda.ferdinand@hotmail.fr

Mme Monique PEDRONO

**Dossier N° 2018-11-17557 rév 1
#T**

État du bâtiment relatif à la présence de termites

DESIGNATION DU OU DES BATIMENTS

Adresse : **Village
65230 CAMPUZAN**

Référence cadastrale : **E / 318**

Lot(s) de copropriété : **A** N° étage : **Sans objet**

Nature du bâtiment : **Maison individuelle**

Étendue de la prestation : **Parties Privatives**

Nombre de niveaux : **2**

Année de construction : **2011**



DESIGNATION DU CLIENT

Client : **Mme PEDRONO Monique – Village 65230 CAMPUZAN**

Qualité du client (sur déclaration de l'intéressé) :

- Propriétaire de l'immeuble
 Autre, le cas échéant (préciser) :

DESIGNATION DE L'OPERATEUR DE DIAGNOSTIC

Opérateur de diagnostic : **Stéphane DUPIN**
Certification n°C3241 délivrée le 20/07/2020 pour 5 ans par LCC Qualixpert (17 rue Borrel 81100 CASTRES)

Cabinet de diagnostics : **CABINET D'EXPERTISES P.FERDINAND**
Secteur Comminges et Hautes-Pyrénées 16 rue du Barry – 31210 MONTREJEAU
N° SIRET : **SIRET 494 595 853 00032 - APE 7120B**

Compagnie d'assurance : **AXA** N° de police : **10755853504** Validité : **du 01/01/2022 au 31/12/2022**

Le présent rapport est établi par une personne dont les compétences sont certifiées par l'organisme certificateur mentionné sous le nom de l'opérateur de diagnostic concerné.



REALISATION DE LA MISSION

N° de dossier : **2018-11-17557 rév 1 #T**

Ordre de mission du : **16/11/2018**
L'attestation requise par l'article R271-3 du CCH, reproduite en annexe, a été transmise au donneur d'ordre préalablement à la conclusion du contrat de prestation de service.

Accompagnateur(s) : **Pas d'accompagnateur**

Informations collectées auprès du donneur d'ordre : **Traitement antérieur contre les termites :** **Oui** **Non** **Ne sait pas**
Présence de termites dans le bâtiment : **Oui** **Non** **Ne sait pas**

Document(s) fourni(s) : **Aucun**

Moyens mis à disposition : **Aucun**

Laboratoire(s) d'analyses : **Sans objet**

Commentaires : **Néant**

CADRE REGLEMENTAIRE

- Articles L126-4 à L126-6 et R126-2 à R126-4 du Code de la Construction et de l'Habitation : Obligations d'entretien
- Article L126-24 du Code de la Construction et de l'Habitation : Informations et diagnostics obligatoires
- Articles L131-3 du Code de la Construction et de l'Habitation : Stabilité et solidité
- Articles R126-42 et D126-43 du Code de la Construction et de l'Habitation : État du bâtiment relatif à la présence de termites
- Articles R131-4, R184-7 et R184-8 du Code de la Construction et de l'Habitation : Protection contre les insectes xylophages
- Articles L271-4 à L271-6 et R271-1 à D271-5 du Code de la Construction et de l'Habitation : Dossier de diagnostic technique
- Arrêté du 29 mars 2007 modifié définissant le modèle et la méthode de réalisation de l'état du bâtiment relatif à la présence de termites
- Norme NF P 03-201 (Mars 2012) : État du bâtiment relatif à la présence de termites
- Existence d'un arrêté préfectoral pris en application de l'article L131-3 du CCH : **Oui** **Non**

Nota : Sauf indication contraire, l'ensemble des références légales, réglementaires et normatives s'entendent de la version des textes en vigueur au jour de la réalisation du diagnostic.

LIMITES DU DOMAINE D'APPLICATION DU DIAGNOSTIC

Cet état relatif à la présence de termites a pour objectif de rechercher, au moment de l'intervention, des traces visibles d'infestations ou altérations provoquées par des termites, de les repérer et de dresser le présent constat, résultat d'un examen visuel de l'ensemble des parties visibles et accessibles susceptibles d'être démontées sans outils, ainsi que de sondages non destructifs des bois (sauf parties déjà altérées ou dégradées) au moyen d'un poinçon.

Les éléments cachés (plafonds, murs, sols) par du mobilier, des revêtements de décoration de type moquette, PVC, lambris, panneaux bois, isolation, cloison ou tout autre matériau pouvant masquer un élément bois, ne peuvent être examinés par manque d'accessibilité. Les parties d'ouvrage et éléments en bois inclus dans la structure du bâtiment, les éléments coffrés ou les sous-faces de planchers ne peuvent être contrôlés, notre mission n'autorisant pas de démontage ni de destruction.

L'intervention n'a pas eu pour but de donner un diagnostic de la résistance mécanique des bois et matériaux, même s'il y a eu bûchage (enlèvement de matière, afin de vérifier jusqu'où s'est répandue l'attaque). Le présent rapport n'a de valeur que pour la date de la visite et est exclusivement limité à l'état relatif à la présence de termites dans le bâtiment objet de la mission.



SYNTHESE DE L'ETAT DU BATIMENT RELATIF A LA PRESENCE DE TERMITES

**Dans le cadre de la mission objet du présent rapport,
il n'a pas été repéré d'indices d'infestation de termites.**

Nota :

- ▶ Dans le cas de la présence de termites (y compris aux abords immédiats du bâtiment), il est rappelé l'obligation de déclaration en mairie de l'infestation prévue aux articles L126-4 et R126-2 du Code de la Construction et de l'Habitation.
Cette déclaration consiste, dans le mois suivant l'édition du présent rapport, en un courrier recommandé accompagné d'une copie complète du présent rapport, annexes comprises.
- ▶ Dans le cas de la présence de mэрule, il est rappelé l'obligation de déclaration en mairie de l'infestation prévue à l'article L126-5 du Code de la Construction et de l'Habitation.
Cette déclaration consiste en un courrier recommandé accompagné d'une copie complète du présent rapport, annexes comprises.
- ▶ Conformément à l'article L271-6 du Code de la Construction et de l'Habitation, l'opérateur ayant réalisé cet état relatif à la présence de termites n'a aucun lien de nature à porter atteinte à son impartialité et à son indépendance ni avec le propriétaire ou son mandataire qui fait appel à lui, ni avec une entreprise pouvant réaliser des travaux sur des ouvrages pour lesquels il lui est demandé d'établir cet état.

IDENTIFICATION DES PARTIES DU BATIMENT VISITEES ET RESULTATS DU DIAGNOSTIC

Légende des colonnes des tableaux de repérage

COLONNE	Abréviation	Commentaire
Parties de bâtiment visitées	HR	Taux d'humidité relative du local
	TA	Température ambiante du local
Ouvrages, parties d'ouvrages et éléments examinés	A, B, ..., Z	Murs : le mur A est le mur d'entrée dans la pièce, les lettres suivantes sont affectées aux autres murs en fonction du sens des aiguilles d'une montre
Résultat du diagnostic d'infestation	Absence d'indice	Absence d'indice d'infestation de termites

Maison principale - Rez de chaussée

PARTIES DE BATIMENT VISITEES	Ouvrages, parties d'ouvrages et éléments examinés	Résultat du diagnostic d'infestation
Auvent n°1	Mur Enduit ciment Peinture, Plafond Tuiles mécaniques, Plancher Carrelage, Plinthe(s) Faïence, Porte Pvc	Absence d'indice
Séjour	Fenêtre Alu, Mur Placoplâtre, Plafond Placoplâtre, Plancher Carrelage, Plinthe(s) Faïence, Porte Bois Peinture	Absence d'indice
Cuisine	Fenêtre Pvc, Mur Placoplâtre, Plafond Placoplâtre, Plancher Carrelage, Plancher Revêtement plastique, Plinthe(s) Faïence, Porte Pvc, Rangement(s) Etagère(s) bois, Volet(s) Pvc	Absence d'indice
Dégagement	Mur Placoplâtre, Plafond Placoplâtre, Plancher Carrelage, Plinthe(s) Faïence, Porte Bois Peinture	Absence d'indice
Salle d'eau	Conduit(s) de fluide Pvc, Fenêtre Pvc, Mur Placoplâtre, Plafond Placoplâtre, Plancher Carrelage, Plinthe(s) Faïence, Porte Bois Peinture	Absence d'indice
Chambre 1	Fenêtre Pvc, Mur Placoplâtre, Plafond Placoplâtre, Plancher Bois, Plancher Moquette fixée, Porte Bois Peinture, Volet(s) Pvc	Absence d'indice



PARTIES DE BATIMENT VISITEES	Ouvrages, parties d'ouvrages et éléments examinés	Résultat du diagnostic d'infestation
WC	Conduit(s) de fluide Pvc, Fenêtre Pvc, Mur Placoplâtre, Plafond Placoplâtre, Plancher Carrelage, Plinthe(s) Faïence, Porte Bois Peinture	Absence d'indice
Chambre 2	Fenêtre Pvc, Mur Placoplâtre, Plafond Placoplâtre, Plancher Revêtement plastique collé, Plinthe(s) Bois Peinture, Porte Bois Peinture, Volet(s) Pvc	Absence d'indice
Placard	Mur Placoplâtre, Plafond Placoplâtre, Plancher Revêtement plastique collé, Porte Bois Peinture	Absence d'indice
Terrasse	Mur Enduit ciment Peinture, Plafond Bois, Plancher Carrelage	Absence d'indice
Extérieur	Clôture(s) Maçonnée, Conduit(s) de fluide Métal, Conduit(s) de fluide Pvc, Fenêtre Pvc, Mur Bois, Mur Enduit ciment Peinture, Plancher Béton, Plancher Carrelage, Stock(s) bois, Toiture Tuiles mécaniques, Toiture bacs aciers	Absence d'indice

Maison principale - 1er étage

PARTIES DE BATIMENT VISITEES	Ouvrages, parties d'ouvrages et éléments examinés	Résultat du diagnostic d'infestation
Combles	Conduit(s) de fluide Pvc, Mur Blocs béton, Plafond Charpente bois, Plafond Polyane, Plafond Tuiles mécaniques, Plancher Isolation type laine de verre	Absence d'indice

Dépendance - Rez de chaussée

PARTIES DE BATIMENT VISITEES	Ouvrages, parties d'ouvrages et éléments examinés	Résultat du diagnostic d'infestation
Auvent n°2	Mur Enduit ciment, Mur Enduit ciment Peinture, Plafond bacs aciers, Plancher Béton	Absence d'indice
Atelier	Mur Bois, Plafond Plaques polyester, Plafond bacs aciers, Plancher Béton, Porte Bois Peinture	Absence d'indice
Abri bois	Mur Onduline, Plafond bacs aciers, Plancher Béton, Stock(s) bois	Absence d'indice
Chambre 3	Fenêtre Pvc, Mur Placoplâtre, Plafond Placoplâtre, Plancher Carrelage, Plancher Moquette fixée, Plinthe(s) Bois Peinture, Porte Bois Peinture, Volet Bois Peinture	Absence d'indice

IDENTIFICATION DES BATIMENTS ET PARTIES DU BATIMENT (PIECES ET VOLUMES) N'AYANT PU ETRE VISITES ET JUSTIFICATION

Néant

IDENTIFICATION DES OUVRAGES, PARTIES D'OUVRAGES ET ELEMENTS QUI N'ONT PAS ETE EXAMINES ET JUSTIFICATION

Néant



MOYENS D'INVESTIGATION UTILISES

À tous les niveaux du bâtiment, y compris les niveaux inférieurs non habités (caves, vides sanitaires, garages...):

- ▶ Examen visuel des parties visibles et accessibles : sols, murs, cloisons, plafonds et ensemble des éléments de bois, produits cellulosiques non rattachés au bâti (débris de bois, planches, cageots, papiers, cartons, etc.) posés à même le sol, matériaux non cellulosiques rattachés au bâti et pouvant être altérés par les termites (matériaux d'isolation, gaines électriques, revêtement de sol ou muraux, etc.) ;
- ▶ Sondage mécanique non destructif des bois visibles et accessibles, notamment à l'aide de poinçons, de lames, etc., sauf sur les éléments en bois dégradés, où les sondages sont approfondis et si nécessaire destructifs.

Inspection du périmètre externe du bâtiment (dans sa totalité ou partiellement en fonction de la nature des obstacles techniques) sur une zone de 10 mètres de distance dans la limite de la propriété par rapport à l'emprise du bâtiment : examen des arbres et autres végétaux, souches, piquets de clôture, poteaux, planches ou autres débris de végétaux posés sur le sol, des stockages de bois et de tous les matériaux contenant de la cellulose.

L'équipement de base de l'opérateur doit comporter a minima un poinçon, une lame (couteau, cutter), une lampe et une loupe.

CONSTATATIONS DIVERSES

Les constatations suivantes ne concernent le bâtiment objet du présent état que si la case correspondante est cochée :

- Présence d'indices d'infestation d'agents de dégradation biologique du bois autres que les termites
- Présence d'indices d'infestation de termites aux abords immédiats
- Signes de traitement antérieur
- Autres constatations**
Indice de présence d'insectes à larves xylophages.

DATES DE VISITE ET D'ETABLISSEMENT DE L'ETAT

Visite effectuée le **17/01/2022** (temps passé sur site : 0h30)

État rédigé à **MONTREJEAU**, le **18/01/2022**

Opérateur de diagnostic : **Stéphane DUPIN**

Durée de validité : **Six mois, jusqu'au 17/07/2022**

Signature de l'opérateur de diagnostic



Cachet de l'entreprise



CABINET D'EXPERTISES P.FERDINAND
Secteur Comminges et Hautes-Pyrénées
16 rue du Barry
31210 MONTREJEAU
Tél : 05 61 89 04 82
SIRET 494 595 853 00032 - APE 7120B

Le présent rapport ne peut être reproduit que dans son intégralité (annexes comprises), et avec l'accord écrit de son signataire.

ANNEXES



Notice d'information

GENERALITES SUR LES TERMITES (ISOPTERES)

En France métropolitaine et dans les DOM, les zones contaminées ou susceptibles de l'être font l'objet de mesures réglementaires (arrêtés préfectoraux et/ou municipaux).

Il existe une carte précisant les départements soumis à arrêtés préfectoraux, disponible sur le site : www.developpement-durable.gouv.fr.

Dans les DOM, il est fréquent que des espèces différentes attaquent la même construction.

Termites présents en France métropolitaine

Termites souterrains

À ce jour, en France métropolitaine, cinq espèces de termites souterrains sont identifiées (voir le fascicule de documentation FD X 40- 501) :

- Reticulitermes flavipes ;
- Reticulitermes lucifugus ;
- Reticulitermes banyulensis ;
- Reticulitermes grassei ;
- Reticulitermes urbis.

L'infestation d'un bâtiment débute le plus souvent à partir de ses assises, caves, sous-sols, sols, vides sanitaires, mitoyennetés, et d'une manière générale de tout contact avec la terre. Lors de la réalisation d'un état relatif à la présence de termites, une attention toute particulière est portée à l'examen de ces zones.

Les termites progressent du sol vers les niveaux supérieurs. Il est rare que la charpente d'un immeuble isolé soit attaquée par des termites s'il n'y a pas d'infestation ailleurs dans le bâtiment en particulier dans les niveaux inférieurs.

Termites dits de bois sec

L'espèce *Kalotermes flavicollis* est présente dans le sud de la France métropolitaine, principalement sur le pourtour méditerranéen. Fréquente dans les jardins sur les arbres fruitiers, dans les espaces verts et dans les vignes, cette espèce ne provoque qu'exceptionnellement des dégâts dans les lieux habités. Si c'est le cas, les dégradations sont très localisées.

Le genre *Cryptotermes* est présent sur le territoire métropolitain, où il est signalé de façon très ponctuelle.

TERMITES PRESENTS DANS LES DOM

Termites souterrains

Dans les Départements d'Outre-Mer, les espèces de termites souterrains provoquant des dégâts dans les bâtiments sont nombreuses et très actives. Les conditions climatiques favorisent leur développement.

On rencontre essentiellement deux genres :

Coptotermes : Réunion, Guyane ;

Heterotermes : Guyane, Guadeloupe, Martinique.

Termites dits de bois sec

Dans tous ces départements, les espèces rencontrées appartiennent au genre *Cryptotermes*. Leurs besoins en eau sont peu importants. L'humidité des bois « secs à l'air » peut suffire à assurer leur développement.

De l'extérieur, les signes de leur activité sont peu évidents. On décèle les infestations par la présence de petits tas d'excréments en forme de petits granulés de 0,5 mm à 1 mm de diamètre environ, de la couleur des bois attaqués, qui accumulés pendant un certain temps dans le nid sont rejetés à l'extérieur par des petits orifices à peine visibles.

Termites arboricoles

Certaines espèces de termites à nids épigés (souvent sur les arbres) peuvent provoquer des dégâts importants. Elles appartiennent au genre *Nasutitermes*.

Ces espèces construisent des galeries tunnels et des nids sur les troncs d'arbres, les branches ou dans les constructions. Elles passent également par des réseaux de galeries souterrains pour exploiter des végétaux ou s'attaquer aux maisons.

Nasutitermes : Guyane, Guadeloupe, Martinique.

EXEMPLES DE NATURE D'INDICES D'INFESTATION PAR LES TERMITES SOUTERRAINS

- a) Altérations dans le bois ;
- b) Termites souterrains vivants ;
- c) Galeries-tunnels (ou cordonnets) ou concrétions ;
- d) Cadavres ou restes d'individus reproducteurs (imagos) ;
- e) Orifices obturés ou non.

EXEMPLES DE NATURE D'INDICES D'INFESTATION PAR LES TERMITES DE BOIS SEC

- a) Altérations dans le bois (avec fèces) ;
- b) Cadavres ou restes d'individus reproducteurs.

EXEMPLES DE NATURE D'INDICES D'INFESTATION PAR LES TERMITES ARBORICOLES

- a) Altérations dans le bois ;
- b) Termites vivants ;
- c) Galeries-tunnels (ou cordonnets) ou concrétions ;
- d) Cadavres ou restes d'individus reproducteurs (imagos) ;
- e) Orifices obturés ou non ;
- f) Présence de nid aérien.



Attestation d'assurance

Certifications

RESPONSABILITE CIVILE ENTREPRISE

AXA France IARD, atteste que :

CABINET D'EXPERTISES FERDINAND
Monsieur PARIS FERDINAND
16 rue du Barry
31210 MONTREJEU

Bénéficiaire du contrat n° 10755853504 souscrit par AGENDA France garantissant les conséquences pécuniaires de la Responsabilité Civile pouvant lui incomber du fait de l'exercice de ses activités garanties par ce contrat.

Le contrat a pour objet de :

- Satisfaire aux obligations édictées par l'ordonnance n° 2005 - 655 du 8 juin 2005 et son décret d'application n° 2006 - 1114 du 5 septembre 2006, codifié aux articles R 271-1 à R 271-4 et L 271-4 à L 271-6 du Code de la construction et de l'habitation, ainsi que ses textes subséquents ;
- Garantir l'Assuré contre les conséquences pécuniaires de la responsabilité civile professionnelle qu'il peut encourir à l'égard d'autrui du fait des activités, telles que déclarées aux Dispositions Particulières, à savoir :

Sont couvertes les activités suivantes, sous réserve que les compétences de l'Assuré, personne physique ou que les compétences de ses diagnostiqueurs salariés aient été certifiées par un organisme accrédité, lorsque la réglementation l'exige, et ce pour l'ensemble des diagnostics réalisés :

Repérage listes A et B, constitution de DAPP et de DTA, évaluation périodique de l'état de conservation des matériaux et produits contenant de l'amiante, repérage liste C, repérage avant travaux immeubles bâtis, examen visuel après travaux de retrait de matériaux et produits contenant de l'amiante, dans tout type de bâtiment et plus généralement dans tout type d'ouvrage ou d'équipement de génie civil (Amiante AVEC mention)

Constat de risque d'exposition au plomb (CREP), parties privatives et parties communes

Repérage de plomb avant travaux

Etat de l'installation intérieure d'électricité, parties privatives et parties communes

Etat de l'installation intérieure de gaz

Diagnostic termite avant travaux, parties privatives et parties communes

Repérage de termites avant travaux

Etat parasitaire - Diagnostic Métrites

Diagnostic de performance énergétique (DPE) tous types de bâtiments

Diagnostic de performance énergétique (DPE) avant et après travaux

Réalisation des attestations de prise en compte de la réglementation thermique pour les maisons individuelles ou accolées

Conseil et étude en rénovation énergétique sans mise en oeuvre des préconisations

Audit énergétique maison individuelle sans mise en oeuvre des préconisations

Réalisation de bilans thermiques : thermographie infrarouge

Mesurage loi Carrez

Mesurage surface habitable - Relevé de surfaces

Plans et croquis à l'exclusion de toute activité de conception

Relevé de cotes pour la réalisation de plans d'évacuation et constat visuel de présence ou non de portes coupe-feu dans les immeubles d'habitation

Fiche de renseignement immeuble PERVAL / Bien

Etat des lieux localif

Constat logement décent

Prêt conventionné - Prêt à taux zéro - Normes d'habitabilité

Détermination de la concentration en plomb dans l'eau des canalisations

Installation de détecteurs de fumée

Diagnostic télétravail

Diagnostic de performance numérique

Constat sécurité piscine

Attestation d'exposition des formations argileuses au phénomène de mouvement de terrain différentiel

Etat des nuisances sonores aériennes (ENSA)

Etat des risques et pollutions (ERP)

Milieux de cognégrés, randonnées de charges

Diagnostic Technique Global (DTG)

Assainissement autonome

Assainissement collectif

Garantie RC Professionnelle : 3 000 000 € par sinistre et par année d'assurance et par Cabinet.

La présente attestation ne peut engager l'Assureur au-delà des limites et conditions du contrat auquel elle se réfère.

Sa validité cesse pour les risques situés à l'Etranger dès lors que l'assurance de ces derniers doit être souscrite conformément à la Législation Locale auprès d'Assureurs agréés dans la nation considérée.

La présente attestation est valable pour la période du 1^{er} janvier 2022 au 31^{er} janvier 2023, sous réserve du paiement de la prime et des possibilités de suspension ou de résiliation en cours d'année d'assurance pour les cas prévus par le Code des Assurances ou le contrat.

Etablie à PARIS LA DEFENSE, le 23 décembre 2021, pour la Société AXA

AXA France IARD SA
Société anonyme au capital de 214 190 080 Euros
Siège social : 311, Terrasse de l'Arc - 92127 Nanterre Cedex 751 091 400 R.C.S. Nanterre
Entreprise régie par le Code des Assurances - TVA intracommunautaire n° FR 14 732 051 400
Opérations d'assurance autorisées de TVA - art. 206-C CGI - sauf pour les garanties portées par AXA Assistance

Certificat de compétences Diagnostiqueur Immobilier

N° CPDI4868 Version 001

Je soussigné, Philippe TROYAUX, Directeur Général d'I.Cert, atteste que :

Monsieur DUPIN Stéphane

Est certifié(e) selon le référentiel I.Cert dénommé CPE DI DR 01, dispositif de certification de personnes réalisant des diagnostics immobiliers pour les missions suivantes :

Amiante sans mention	Amiante Sans Mention* Date d'effet : 12/06/2018 - Date d'expiration : 11/06/2023
DPE individuel	Diagnostic de performance énergétique sans mention : DPE individuel Date d'effet : 31/07/2018 - Date d'expiration : 30/07/2023
Electricité	Etat de l'installation intérieure électrique Date d'effet : 12/06/2018 - Date d'expiration : 11/06/2023
Gas	Etat de l'installation intérieure gaz Date d'effet : 13/06/2018 - Date d'expiration : 12/06/2023
Plomb	Plomb : Constat du risque d'exposition au plomb Date d'effet : 30/07/2018 - Date d'expiration : 29/07/2023
Termites	Etat relatif à la présence de termites dans le bâtiment - France métropolitaine Date d'effet : 30/07/2018 - Date d'expiration : 29/07/2023

En foi de quoi ce certificat est délivré, pour valoir et servir ce que de droit.
Edité à Saint-Grégoire, le 31/08/2018.

I.Cert
Certification de personnes Diagnostiqueur
Portée disponible sur www.icert.fr
Parc d'Affaires, Espace Performance - Bât K - 35760 Saint-Grégoire

cofrec
COFFRE
COMMISSION FRANÇAISE DE CERTIFICATION
DES ORGANISMES DE CERTIFICATION

CPE DR 01 v01.13

Attestation d'indépendance

« Je soussigné Patrick FERDINAND, Gérant du Cabinet AGENDA, atteste sur l'honneur, conformément aux articles L271-6 et R271-3 du Code de la Construction et de l'Habitation :

- Disposer des moyens en matériel et en personnel nécessaires aux prestations ;
- Que les personnes chargées de la réalisation des états, constats et diagnostics disposent des moyens et des certifications requises leur permettant de mener à bien leur mission ;
- Avoir souscrit une assurance permettant de couvrir les conséquences d'un engagement de notre responsabilité en raison de nos interventions ;
- N'avoir aucun lien de nature à porter atteinte à notre impartialité et à notre indépendance, ni avec le propriétaire ou son mandataire qui fait appel à nous, ni avec une entreprise pouvant réaliser des travaux sur les ouvrages, installations ou équipements pour lesquels il nous est demandé de réaliser la présente mission, et notamment :
 - N'accorder, directement ou indirectement, à l'entité visée à l'article 1er de la loi n° 70-9 du 2 janvier 1970 qui intervient pour la vente ou la location du bien objet de la présente mission, aucun avantage ni rétribution, sous quelque forme que ce soit ;
 - Ne recevoir, directement ou indirectement, de la part d'une entreprise pouvant réaliser des travaux sur les ouvrages, installations ou équipements sur lesquels porte la présente mission, aucun avantage ni rétribution, sous quelque forme que ce soit. »

Cabinet d'expertises FERDINAND

Tél : 06 38 81 99 21



Secteur Aurs, Barousse, Comminges
16 rue du Barry
31210 MONTREJEU
cabinet.agenda.ferdinand@hotmail.fr
Siret : 49459585300024

État des risques et pollutions (ERP)

Référence : 2018-11-17557
Réalisé par Patrick FERDINAND
Pour le compte de CABINET D'EXPERTISES P.FERDINAND

Date de réalisation : 18 janvier 2022 (Valable 6 mois)
Selon les informations mises à disposition par arrêté préfectoral :
N° 65-2017-03-17-006 du 17 mars 2017.

REFERENCES DU BIEN

Adresse du bien
Village
65230 Campuzan
Vendeur
Mme Monique PEDRONO



SYNTHESES

A ce jour, la commune est soumise à l'obligation d'Information Acquéreur Locataire (IAL). Une déclaration de sinistre indemnisé est nécessaire.

Etat des Risques et Pollutions (ERP)					
Votre commune				Votre immeuble	
Type	Nature du risque	Etat de la procédure	Date	Concerné	Travaux
PPRn	Mouvement de terrain Sécheresse et réhydratation ...	approuvé	21/06/2010	oui	non
Zonage de sismicité : 3 - Modérée ⁽¹⁾				oui	-
Zonage du potentiel radon : 1 - Faible ⁽²⁾				non	-

Etat des risques approfondi (Attestation Argiles / ENSA / ERPS)	Concerné	Détails
Zonage du retrait-gonflement des argiles	Oui	Aléa Moyen
Plan d'Exposition au Bruit ⁽³⁾	Non	-
Basias, Basol, Icpe	Non	0 site* à - de 500 mètres

*ce chiffre ne comprend pas les sites non localisés de la commune.







⁽¹⁾ Zonage sismique de la France d'après l'annexe des articles R563-1 à 8 du Code de l'Environnement modifiés par les Décrets n°2010-1254 et n°2010-1255 du 22 octobre 2010 ainsi que par l'Arrêté du 22 octobre 2010 (nouvelles règles de construction parasismique - EUROCODE 8).

⁽²⁾ Situation de l'immeuble au regard des zones à potentiel radon du territoire français définies à l'article R.1333-29 du code de la santé publique modifié par le Décret n°2018-434 du 4 juin 2018, délimitées par l'Arrêté interministériel du 27 juin 2018.

⁽³⁾ Information cartographique consultable en mairie et en ligne à l'adresse suivante : <https://www.geoportail.gouv.fr/donnees/plan-dexposition-au-bruit-peb>

Attention, les informations contenues dans le second tableau de synthèse ci-dessus sont données à titre informatif. Pour plus de détails vous pouvez commander un Etat des risques approfondi.

Attention, les informations contenues dans ce tableau de synthèse sont données à titre informatif et ne sont pas détaillées dans ce document.

Etat des risques complémentaires (Géorisques)			
Risques		Concerné	Détails
 Inondation	TRI : Territoire à Risque important d'Inondation	Non	-
	AZI : Atlas des Zones Inondables	Oui	<i>Présence d'un AZI sur la commune sans plus d'informations sur l'exposition du bien.</i>
	PAPI : Programmes d'actions de Prévention des Inondations	Non	-
	Remontées de nappes	Non	-
 Installation nucléaire		Non	-
 Mouvement de terrain		Non	-
 Pollution des sols, des eaux ou de l'air	BASOL : Sites pollués ou potentiellement pollués	Non	-
	BASIAS : Sites industriels et activités de service	Non	-
	ICPE : Installations industrielles	Non	-
 Cavités souterraines		Non	-
 Canalisation TMD		Non	-



Etat des Risques et Pollutions

aléas naturels, miniers ou technologiques, sismicité, potentiel radon et pollution des sols

en application des articles L.125-5 à 7, R.125-26, R 563-4 et D 563-8-1 du Code de l'environnement et de l'article L 174-5 du nouveau Code minier

1. Cet état, relatif aux obligations, interdictions, servitudes et prescriptions définies vis-à-vis des risques naturels, miniers ou technologiques concernant l'immeuble, est établi sur la base des informations mises à disposition par arrêté préfectoral

n° **65-2017-03-17-006** du **17/03/2017**

Situation du bien immobilier (bâti ou non bâti)

Document réalisé le : 18/01/2022

2. Adresse

Village
65230 Campuzan

3. Situation de l'immeuble au regard de plans de prévention des risques naturels [PPRn]

L'immeuble est situé dans le périmètre d'un PPRn **prescrit** oui non
 L'immeuble est situé dans le périmètre d'un PPRn **appliqué par anticipation** oui non
 L'immeuble est situé dans le périmètre d'un PPRn **approuvé** oui non
 Les risques naturels pris en compte sont liés à : *(les risques grisés ne font pas l'objet d'une procédure PPR sur la commune)*
 Inondation Crue torrentielle Remontée de nappe Submersion marine Avalanche
 Mouvement de terrain Mvt terrain-Sécheresse Séisme Cyclone Eruption volcanique
 Feu de forêt autre
 L'immeuble est concerné par des prescriptions de travaux dans le règlement du ou des PPRn oui non
 si oui, les travaux prescrits par le règlement du PPR naturel ont été réalisés oui non

4. Situation de l'immeuble au regard de plans de prévention des risques miniers [PPRm]

L'immeuble est situé dans le périmètre d'un PPRm **prescrit** oui non
 L'immeuble est situé dans le périmètre d'un PPRm **appliqué par anticipation** oui non
 L'immeuble est situé dans le périmètre d'un PPRm **approuvé** oui non
 Les risques miniers pris en compte sont liés à : *(les risques grisés ne font pas l'objet d'une procédure PPR sur la commune)*
 Risque miniers Affaissement Effondrement Tassement Emission de gaz
 Pollution des sols Pollution des eaux autre
 L'immeuble est concerné par des prescriptions de travaux dans le règlement du ou des PPRm oui non
 si oui, les travaux prescrits par le règlement du PPR miniers ont été réalisés oui non

5. Situation de l'immeuble au regard de plans de prévention des risques technologiques [PPRT]

L'immeuble est situé dans le périmètre d'un PPRT **approuvé** oui non
 L'immeuble est situé dans le périmètre d'un PPRT **prescrit** oui non
 Les risques technologiques pris en compte sont liés à : *(les risques grisés ne font pas l'objet d'une procédure PPR sur la commune)*
 Risque industriels Effet thermique Effet de surpression Effet toxique Projection
 L'immeuble est situé en secteur d'expropriation ou de délaissement oui non
 L'immeuble est situé en zone de prescription oui non
 Si la transaction concerne un logement, les travaux prescrits ont été réalisés oui non
 Si la transaction ne concerne pas un logement, l'information sur le type de risques auxquels l'immeuble est exposé ainsi que leur gravité, probabilité et cinétique, est jointe à l'acte de vente ou au contrat de location oui non

6. Situation de l'immeuble au regard du zonage réglementaire pour la prise en compte de la sismicité

en application des articles R 563-4 et D 563-8-1 du code de l'environnement modifiés par l'Arrêté et les Décrets n°2010-1254 / 2010-1255 du 22 octobre 2010.
 L'immeuble est situé dans une commune de sismicité : Forte zone 5 Moyenne zone 4 **Modérée zone 3** Faible zone 2 Très faible zone 1

7. Situation de l'immeuble au regard du zonage réglementaire pour la prise en compte du potentiel radon

en application des articles R125-23 du code de l'environnement et R1333-29 du code de la santé publique, modifiés par le Décret n°2018-434 du 4 juin 2018
 L'immeuble se situe dans une Zone à Potentiel Radon : Significatif zone 3 faible avec facteur de transfert zone 2 Faible zone 1

8. Information relative aux sinistres indemnisés par l'assurance suite à une catastrophe naturelle

L'information est mentionnée dans l'acte authentique constatant la réalisation de la vente oui non

9. Situation de l'immeuble au regard de la pollution des sols

L'immeuble est situé dans un Secteur d'Information sur les Sols (SIS) oui non
 Aucun SIS ne concerne cette commune à ce jour

Parties concernées

Vendeur Mme Monique PEDRONO à _____ le _____
 Acquéreur _____ à _____ le _____

Attention ! S'ils n'impliquent pas d'obligation ou d'interdiction réglementaire particulière, les aléas connus ou prévisibles qui peuvent être signalés dans les divers documents d'information préventive et concerner le bien immobilier, ne sont pas mentionnés par cet état.




Mouvement de terrain

PPRn Sécheresse et réhydratation - Tassements différentiels,
approuvé le 21/06/2010

Concerné*

* L'immeuble est situé dans le périmètre d'une zone à risques



*La carte ci-dessus est un extrait de la carte officielle fournie par les services de l'Etat.
Elle est disponible en intégralité dans les annexes de ce rapport.*



Déclaration de sinistres indemnisés

en application des articles L 125-5 et R125-26 du Code de l'environnement

Si, à votre connaissance, l'immeuble a fait l'objet d'une indemnisation suite à des dommages consécutifs à des événements ayant eu pour conséquence la publication d'un arrêté de catastrophe naturelle, cochez ci-dessous la case correspondante dans la colonne "Indemnisé".

Arrêtés CATNAT sur la commune

Risque	Début	Fin	JO	Indemnisé
Par une crue (débordement de cours d'eau) - Par ruissellement et coulée de boue	24/01/2009	27/01/2009	29/01/2009	<input type="checkbox"/>
Par une crue (débordement de cours d'eau) - Par ruissellement et coulée de boue Mouvement de terrain	25/12/1999	29/12/1999	30/12/1999	<input type="checkbox"/>
Sécheresse et réhydratation - Tassements différentiels	01/05/1989	31/12/1996	11/10/1997	<input type="checkbox"/>
Tempête (vent)	06/11/1982	10/11/1982	19/11/1982	<input type="checkbox"/>

Pour en savoir plus, chacun peut consulter en préfecture ou en mairie, le dossier départemental sur les risques majeurs, le document d'information communal sur les risques majeurs et, sur internet, le portail dédié à la prévention des risques majeurs : www.prim.net

Préfecture : Tarbes - Hautes-Pyrénées

Commune : Campuzan

Adresse de l'immeuble :

Village
65230 Campuzan
France

Etabli le : _____

Vendeur : _____

Mme Monique PEDRONO

Acquéreur : _____

Prescriptions de travaux

Aucune

Documents de référence

> Règlement du PPRn Sécheresse et réhydratation - Tassements différentiels, approuvé le 21/06/2010

Sauf mention contraire, ces documents font l'objet d'un fichier complémentaire distinct et disponible auprès du prestataire qui vous a fourni cet ERP.

Conclusions

L'Etat des Risques délivré par CABINET D'EXPERTISES P.FERDINAND en date du 18/01/2022 fait apparaître que la commune dans laquelle se trouve le bien fait l'objet d'un arrêté préfectoral n°65-2017-03-17-006 en date du 17/03/2017 en matière d'obligation d'Information Acquéreur Locataire sur les Risques Naturels, Miniers et Technologiques.

Selon les informations mises à disposition dans le Dossier Communal d'Information, le BIEN est ainsi concerné par :

- Le risque Mouvement de terrain Sécheresse et réhydratation - Tassements différentiels et par la réglementation du PPRn Mouvement de terrain approuvé le 21/06/2010

Aucune prescription de travaux n'existe pour l'immeuble.

- Le risque sismique (niveau 3, sismicité Modérée) et par la réglementation de construction parasismique EUROCODE 8

Le BIEN est également concerné par :

- L'aléa retrait-gonflement des argiles (aléa Moyen)

Sommaire des annexes

> Arrêté Préfectoral départemental n° 65-2017-03-17-006 du 17 mars 2017

> Cartographies :

- Cartographie réglementaire du PPRn Sécheresse et réhydratation - Tassements différentiels, approuvé le 21/06/2010

- Cartographie réglementaire de la sismicité

A titre indicatif, ces pièces sont jointes au présent rapport.



PRÉFÈTE DES HAUTES-PYRÉNÉES

Direction des services du Cabinet

ARRETE N° : 65-2017-03-17-006

Service interministériel
de défense et de protection civiles

Relatif à l'information des acquéreurs et des locataires de biens immobiliers sur les risques naturels ou technologiques majeurs dans le département des Hautes-Pyrénées.

Pôle protection civile

La Préfète des Hautes-Pyrénées,

Vu le code général collectivités territoriales ;

Vu le code de l'environnement, notamment les articles L.125-5 et R.125-23 à R.125-27 ;

Vu le décret n° 2010-1255 du 22 octobre 2010 portant délimitation des zones de sismicité du territoire français ;

Vu le code la construction et de l'habitation, notamment ses articles L.271-4 et L.271-5 ;

Vu le décret n° 2004-374 du 29 avril 2004 modifié relatif aux pouvoirs des préfets, à l'organisation et à l'action des services de l'État dans les régions et les départements ;

Vu l'arrêté préfectoral n° 2014349-0001 du 15 décembre 2014 fixant la liste des communes concernées par l'obligation d'information des acquéreurs et des locataires de biens immobiliers sur les risques naturels ou technologiques majeurs ;

Sur proposition de Madame la directrice des services du Cabinet.

ARRÊTE

ARTICLE 1 -

Le présent arrêté abroge et remplace l'arrêté préfectoral n° 2014349-0001 du 15 décembre 2014 fixant la liste des communes concernées par l'obligation d'information des acquéreurs et des locataires de biens immobiliers sur les risques naturels ou technologiques majeurs.

ARTICLE 2 -

Tous les éléments nécessaires à l'information des acquéreurs et des locataires de biens immobiliers sur les risques naturels et technologiques majeurs sont consignés dans un dossier communal d'informations.

Ce dossier et les documents de référence sont librement consultables en préfecture, sous-préfecture et mairie concernée

Le dossier comprend :

- la liste des risques naturels prévisibles et des risques technologiques dans un PPR approuvé ou prescrit, auxquels la commune est exposée sur tout ou partie de son territoire
- la liste des documents auxquels le vendeur ou le bailleur peut se référer,

.../...

Horaires : Délivrance des titres (du lundi au jeudi 8h30-12h 13h30-16h00, le vendredi 8h30-12h) - Autres bureaux (du lundi au vendredi 9h-12h 14h-16h30)
Préfecture - Place Charles de Gaulle - CS 61350 - 65013 TARBES Cedex 9 - Tél : 05 62 56 65 65 - Télécopie : 05 62 51 20 10
courriel : prefecture@hautes-pyrenees.gouv.fr - Site Internet : www.hautes-pyrenees.gouv.fr



- la cartographie des zones exposées ou réglementée,
- le niveau de sismicité réglementaire attaché à la commune.

Ce dossier et les documents de référence mentionnés ci-dessus sont librement consultables en mairie, préfecture et sous-préfecture.

Le dossier d'informations est accessible à partir du site internet de la préfecture à la rubrique « Information Acquéreurs Locataires » (IAL) :

<http://www.hautes-pyrenees.gouv.fr/>

Article 3 -

Ces éléments d'informations sont mis à jour au regard des situations mentionnées à l'article R.125-25 du code de l'environnement.

Article 4 -

Une copie du présent arrêté et les annexes sont adressés aux maires, pour être tenus à la disposition des acquéreurs et des locataires, et à la chambre départementale des notaires.

Le présent arrêté sera affiché en mairie et publié au recueil des actes administratifs de la préfecture.

Article 5 -

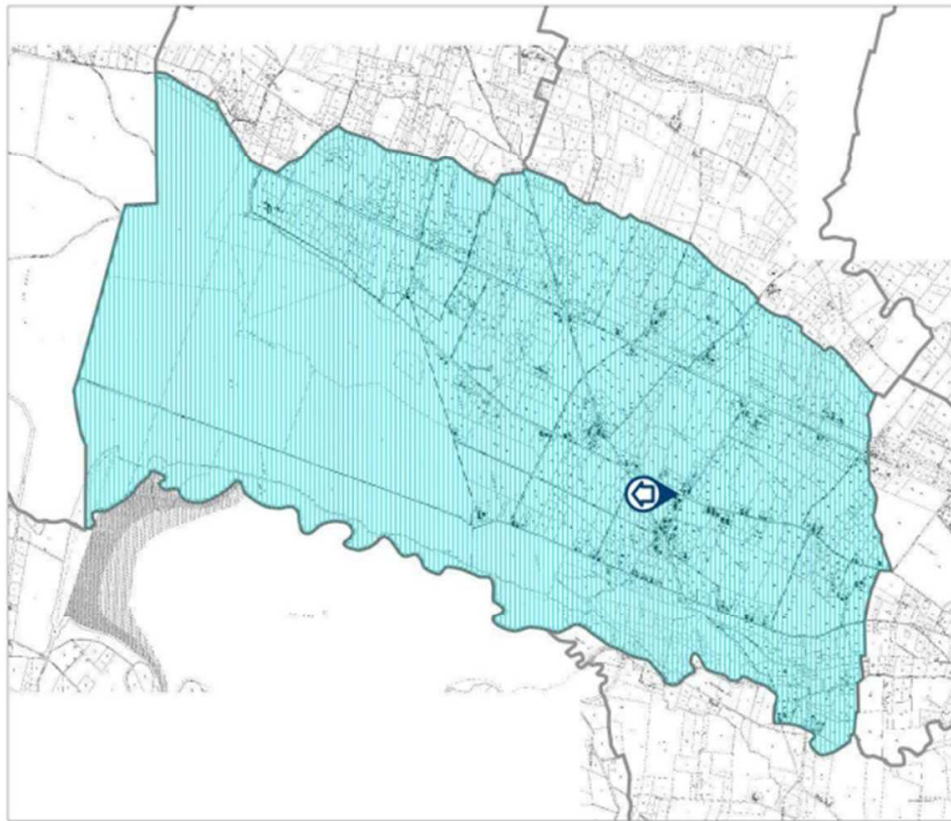
Mme la Directrice des services du cabinet, M. le Secrétaire Général de la préfecture, Mme la sous-préfète d'Argelès-Gazost, M. le sous-préfet de Bagnères-de-Bigorre, Mmes et MM les chefs de service régionaux ou départementaux et Mmes et MM les maires des communes concernées sont chargés, chacun en ce qui le concerne, de l'application du présent arrêté.

Tarbes, le

17 MARS 2017

Béatrice LAGARDE





Commune : **CAMPUZAN**

**Plan de prévention
des risques naturels prévisibles (PPR)
Mouvements différentiels de terrain
liés au phénomène de retrait-gonflement
des sols argileux**

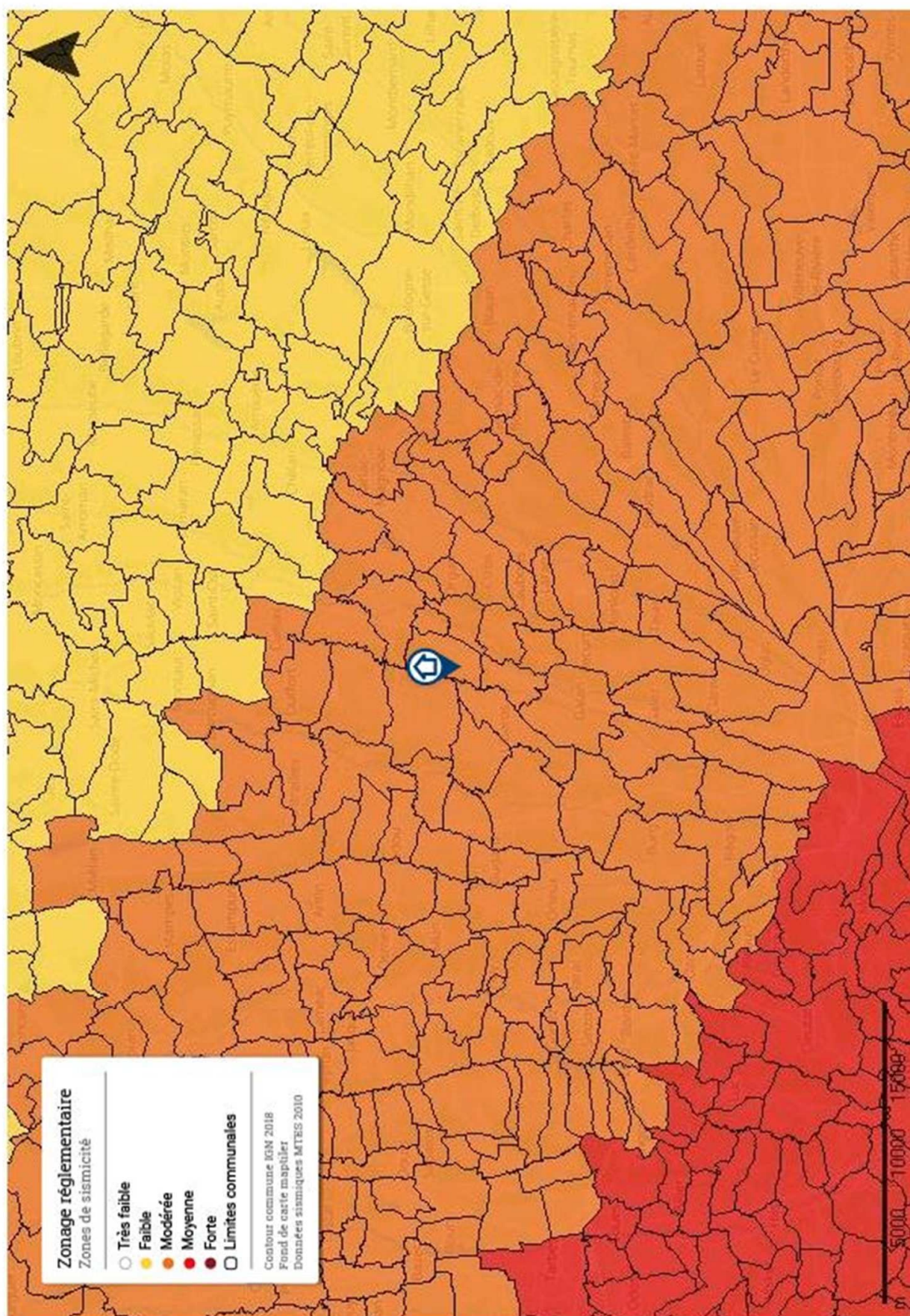
Département des Hautes Pyrénées

PPR approuvé le :



Carte du zonage réglementaire







Attestation d'assurance

► **RESPONSABILITE CIVILE ENTREPRISE**



ATTESTATION

XA France IARD, atteste que : **CABINET D'EXPERTISES FERDINAND**
Monsieur Patrick FERDINAND
16 rue du Barry
31210 MONTREJEAU

Bénéfice du contrat n° **10755853504** souscrit par AGENDA France garantissant les conséquences pécuniaires de la Responsabilité Civile pouvant lui incomber du fait de l'exercice des activités garanties par ce contrat.

Ce contrat a pour objet de :

- Satisfaire aux obligations édictées par l'ordonnance n° 2005 - 655 du 8 juin 2005 et son décret d'application n° 2006 - 1114 du 5 septembre 2006, codifié aux articles R 271- 1 à R 212- 4 et L 271- 4 à L 271-6 du Code de la construction et de l'habitation, ainsi que ses textes subséquents ;
- Garantir l'Assuré contre les conséquences pécuniaires de la responsabilité civile professionnelle qu'il peut encourir à l'égard d'autrui du fait des activités, telles que déclarées aux Dispositions Particulières, à savoir :

Sont couvertes les activités suivantes, sous réserve que les compétences de l'assuré, personne physique ou que les compétences de ses diagnostiqueurs salariés aient été certifiées par un organisme accrédité, lorsque la réglementation l'exige, et ce pour l'ensemble des diagnostics réalisés :

Repérage listes A et B, constitution de DAPP et de DTA, évaluation périodique de l'état de conservation des matériaux et produits contenant de l'amiante, repérage avant travaux immeubles bâtis, examen visuel après travaux de retrait de matériaux et produits contenant de l'amiante, dans tout type de bâtiment et plus généralement dans tout type d'ouvrage ou d'équipement de génie civil. (Amiante AVEC mention)

Constat de risque d'exposition au plomb (CREP), parties privatives et parties communes

Repérage de plomb avant travaux

Etat de l'installation intérieure d'électricité, parties privatives et parties communes

Etat de l'installation intérieure de gaz

Diagnostic termites avant vente, parties privatives et parties communes

Repérage de termites avant travaux

Etat parasitaire - Diagnostic Mèrures

Diagnostic de performance énergétique (DPE) tous types de bâtiments

Diagnostic de performance énergétique (DPE) avant et après travaux

Réalisation des attestations de prise en compte de la réglementation thermique pour les maisons individuelles ou accolées

Conseil et Étude en rénovation énergétique sans mise en oeuvre des préconisations

Audit énergétique maison individuelle sans mise en oeuvre des préconisations

Réalisation de bilans thermiques : thermographie infrarouge

Mesurage loi Carrez

Mesurage surface habitable - Relevé de surfaces

Plans et croquis à l'exclusion de toute activité de conception

Relevé de cotes pour la réalisation de plans d'évacuation et constat visuel de présence ou non de portes coupe-feu dans les immeubles d'habitation

Fiche de renseignement immeuble PERVAL / Bien

Etat des lieux locatif

Constat logement décent

Prêt conventionné - Prêt à taux zéro - Normes d'habitabilité

Détermination de la concentration en plomb dans l'eau des canalisations

Installation de détecteurs de fumée

Diagnostic télétravail

Diagnostic de performance numérique

Constat sécurité piscine

Attestation d'exposition des formations argileuses au phénomène de mouvement de terrain différentiel

État des nuisances sonores aériennes (ENSA)

Etat des risques et pollutions (ERP)

Millièmes de copropriété, tantièmes de charges

Diagnostic Technique Global (DTG)

Assainissement autonome

Assainissement collectif

Garantie RC Professionnelle : 3 000 000 € par sinistre et par année d'assurance et par Cabinet.

La présente attestation ne peut engager l'Assureur au-delà des limites et conditions du contrat auquel elle se réfère.

Sa validité cesse pour les risques situés à l'Etranger dès lors que l'assurance de ces derniers doit être souscrite conformément à la Législation Locale auprès d'Assureurs agréés dans la nation considérée.

La présente attestation est valable pour la période du **1^{er} janvier 2022 au 1^{er} janvier 2023**, sous réserve du paiement de la prime et des possibilités de suspension ou de résiliation en cours d'année d'assurance pour les cas prévus par le Code des Assurances ou le contrat.

Etablie à PARIS LA DEFENSE, le 23 décembre 2021, pour la Société AXA



AXA France IARD SA

Société anonyme au capital de 214 799 030 Euros

Siège social : 313, Terrasses de l'Arche - 92727 Nanterre Cedex 722 057 460 R.C.S. Nanterre

Entreprise régie par le Code des assurances - TVA Intracommunautaire n° FR 14 722 057 460

Opérations d'assurances exonérées de TVA - art. 261-C CGI - sauf pour les garanties portées par AXA Assistance

1/1