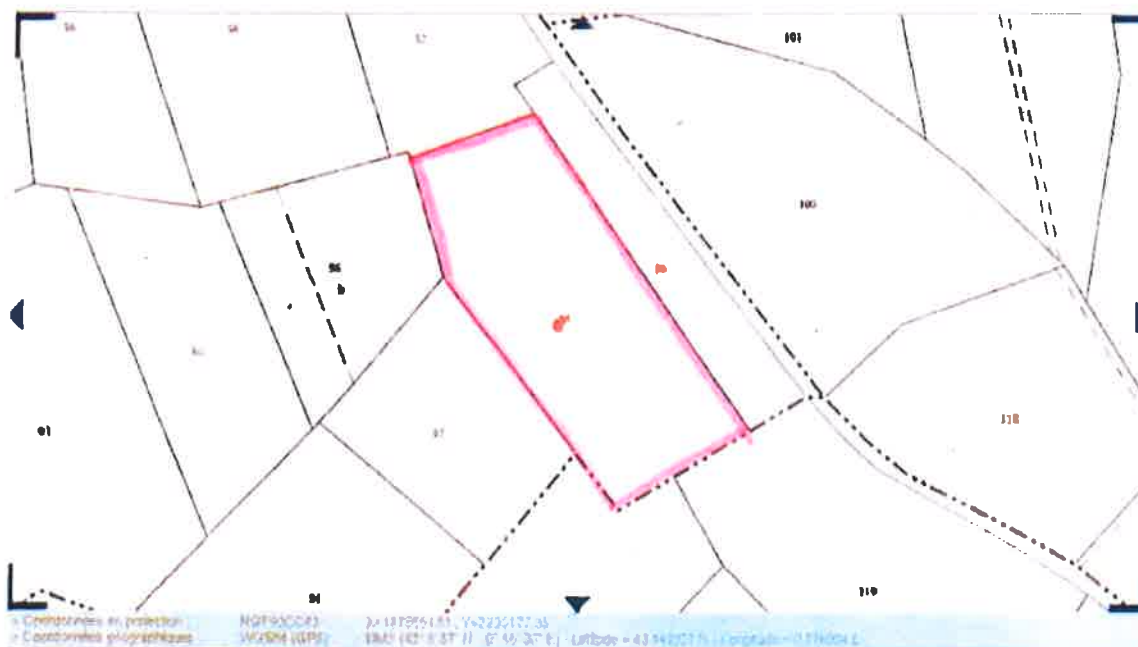


II Description et valorisation

Commune : **Ricaud (Hautes Pyrénées)**

Identification et surface cadastrale :

000 B 98 4 682 m²



Informations littérales relatives à une parcelle

Références cadastrales de la parcelle
Cote cadastrale de la parcelle
Adresse de la parcelle

000 B 98
4 682 mètre carré
P140
85100 RICAUD

Identification et surface cadastrale :

000 B 191 9520m²

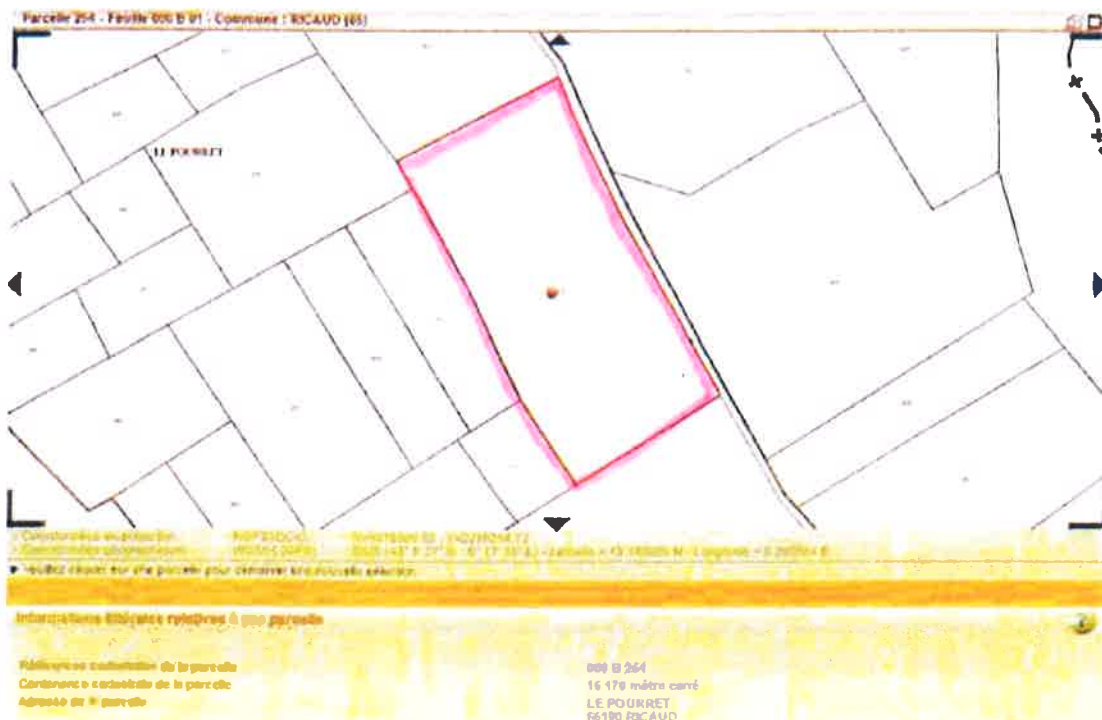


Références cadastrales de la parcelle
Cotations cadastrales de la parcelle
Adresse de la parcelle

000 B 191
9 520 mètres carré
LARRIOU DE PERE
66190 ESCAUD

Identification et surface cadastrale :

000 B 254 15170m²



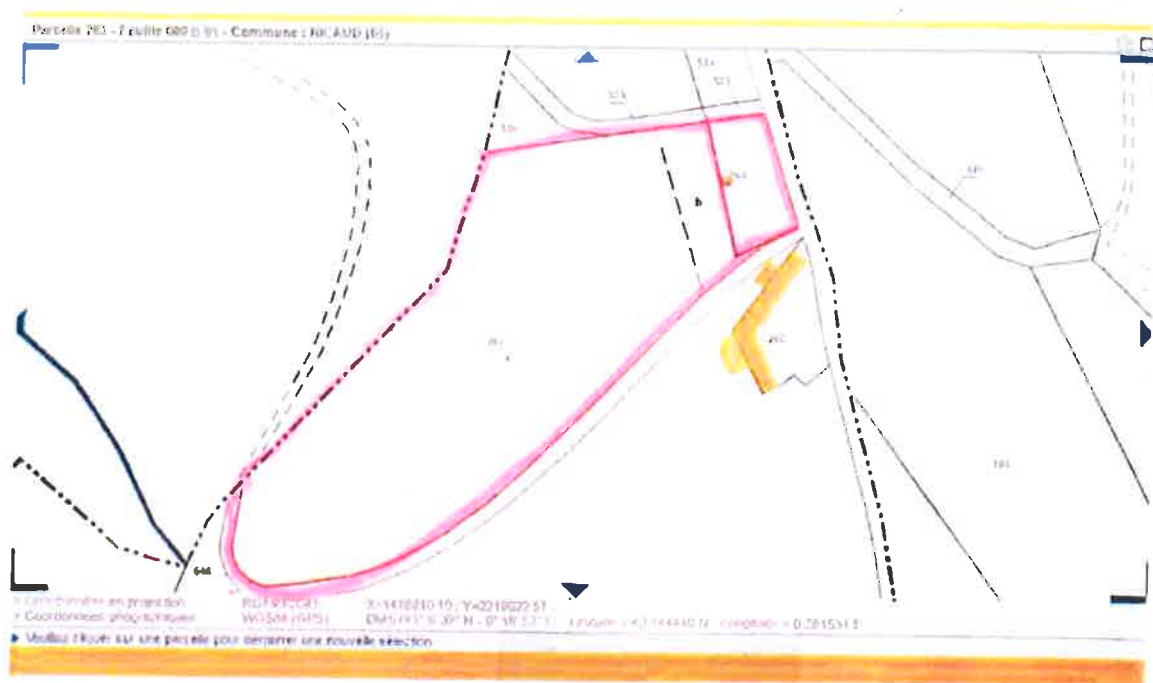
Références cadastrales de la parcelle
Cotations cadastrales de la parcelle
Adresse de la parcelle

000 B 254
15 170 mètres carré
LE POURRET
66190 ESCAUD

Identification et surface cadastrale :

000 B 263 640 m²

000 B 267 9612 m²



Identification et surface cadastrale :

000 B 260 10085m²



Identification et surfaces cadastrales :

000B 262..... 977m²

000B 646..... 13 857m²

Ces deux terrains font partie du bien 3 chemin de Cassagnaou 65190 Ricaud.
Une estimation du bien à déjà été faite.

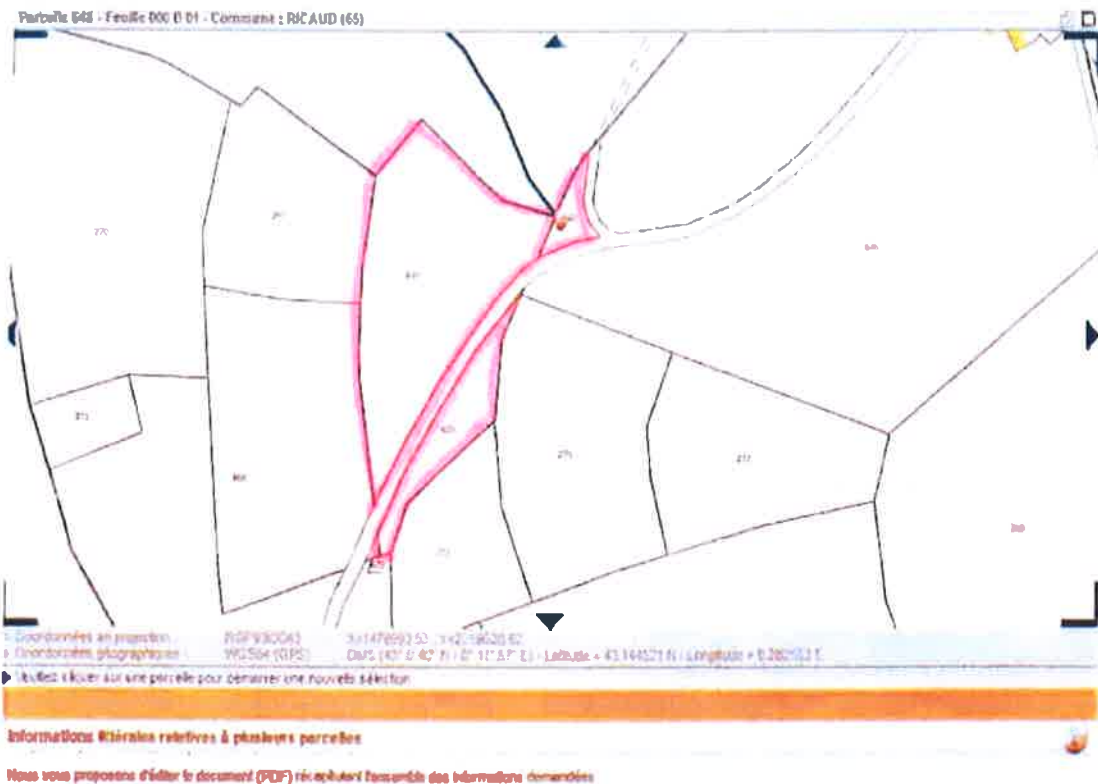


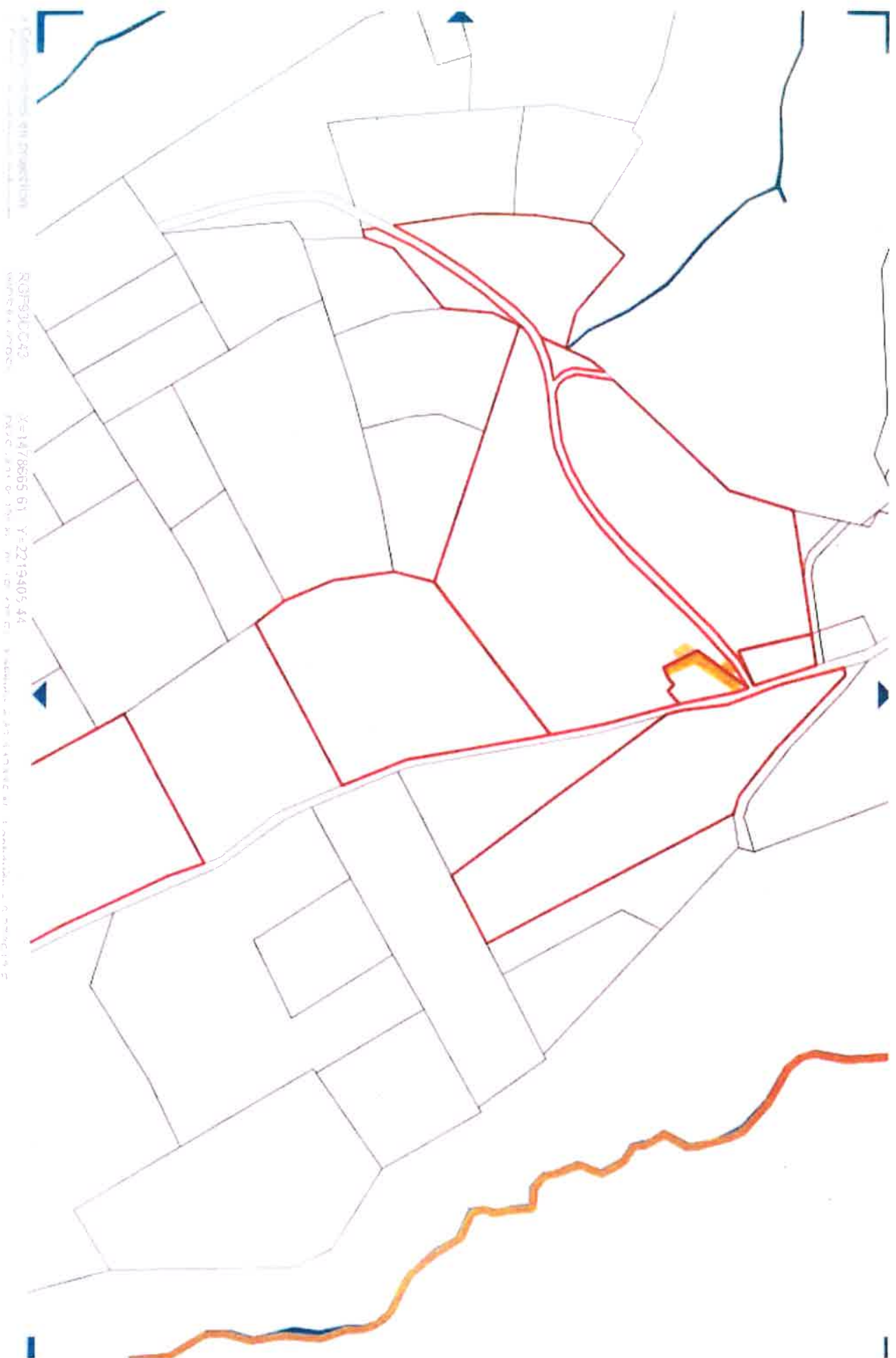
Identification et surface cadastrale :

000 B 648 252 m²

000 B 649 4011 m²

000 B 651 889 m²





Scale 1:10000

RGF93UC43

X=1478555.61 Y=2219405.44

PROJ: UTM Zone 32N, Datum: ED50, Spheroid: Everest, Contour: 0.5m, 1:10000





Tarbes

Echelle : 6 750

0 100 m



Informations littérales relatives à 10 parcelles sur la commune : RICAUD (65).

Références de la parcelle 000 B 651

Référence cadastrale de la parcelle	000 B 651
Contenance cadastrale	889 mètres carrés
Adresse	LE POURRET 65190 RICAUD

Références de la parcelle 000 B 648

Référence cadastrale de la parcelle	000 B 648
Contenance cadastrale	252 mètres carrés
Adresse	LE POURRET 65190 RICAUD

Références de la parcelle 000 B 649

Référence cadastrale de la parcelle	000 B 649
Contenance cadastrale	4 011 mètres carrés
Adresse	LE POURRET 65190 RICAUD

Références de la parcelle 000 B 267

Référence cadastrale de la parcelle	000 B 267
Contenance cadastrale	9 612 mètres carrés
Adresse	LE POURRET 65190 RICAUD

Références de la parcelle 000 B 260

Référence cadastrale de la parcelle	000 B 260
Contenance cadastrale	10 085 mètres carrés
Adresse	LE POURRET 65190 RICAUD

Références de la parcelle 000 B 263

Référence cadastrale de la parcelle	000 B 263
Contenance cadastrale	640 mètres carrés
Adresse	LE POURRET 65190 RICAUD

Références de la parcelle 000 B 262

Référence cadastrale de la parcelle	000 B 262
-------------------------------------	------------------

Service de la Documentation Nationale du Cadastre
82, rue du Maréchal Lyautey - 78103 Saint-Germain-en-Laye Cedex
SIRET 16000001400011

Contenance cadastrale

777 mètres carrés

Adresse

3 CHE DE CASSAGNAOU
65190 RICAUD**Références de la parcelle 000 B 646**

Référence cadastrale de la parcelle

000 B 646

Contenance cadastrale

13 875 mètres carrés

Adresse

LE POURRET
65190 RICAUD**Références de la parcelle 000 B 254**

Référence cadastrale de la parcelle

000 B 254

Contenance cadastrale

15 170 mètres carrés

Adresse

LE POURRET
65190 RICAUD**Références de la parcelle 000 B 191**

Référence cadastrale de la parcelle

000 B 191

Contenance cadastrale

9 520 mètres carrés

Adresse

LARRIOU DE PERE
65190 RICAUD

+ 000 B 98 · 4682 m²
Pojo 65190 Ricaud.
