

Demande de certificat d'urbanisme

Ce document est émis par le ministère en charge de l'urbanisme.

- ① Depuis le 1^{er} janvier 2022, vous pouvez déposer votre demande par voie dématérialisée selon les modalités définies par la commune compétente pour la recevoir.
Ce formulaire peut se remplir facilement sur ordinateur avec un lecteur pdf.

Vous devez utiliser ce formulaire si :

- vous souhaitez connaître les règles applicables en matière d'urbanisme sur un terrain.
- vous souhaitez savoir si l'opération que vous projetez est réalisable.

Cadre réservé à la mairie du lieu du projet

C U 06 5245 23 00005
Dpt Commune Année N° de dossier

La présente déclaration a été reçue à la mairie




Cachet de la mairie et signature du receveur

le 3 10 2023

1 Objet de la demande de certificat d'urbanisme

- a) Certificat d'urbanisme d'information

Indique les dispositions d'urbanisme, les limitations administratives au droit de propriété et la liste des taxes et participations d'urbanisme applicables au terrain.

- b) Certificat d'urbanisme opérationnel

Indique en outre si le terrain peut être utilisé pour la réalisation de l'opération projetée.

2 Identité du ou des demandeurs

- ① Le demandeur sera le titulaire du certificat et destinataire de la décision.

Si la demande est présentée par plusieurs personnes, indiquez leurs coordonnées sur la fiche complémentaire.

2.1 Vous êtes un particulier Madame Monsieur

Nom Prénom
BOURGNE ELODIE

2.2 Vous êtes une personne morale

Dénomination Raison sociale

N° SIRET Type de société (SA, SCI...)

Représentant de la personne morale : Madame Monsieur
Nom Prénom

3 Coordonnées du demandeur

Adresse : Numéro : 16 Voie : avenue de la marne

Lieu-dit : _____

Localité : TARBES

Code postal : 6 5 0 0 0 BP : _____ Cedex : _____

Téléphone : 0 6 6 7 4 8 1 8 0 3 Indicatif pour le pays étranger : _____

Si le demandeur habite à l'étranger :

Pays : _____ Division territoriale : _____

Adresse électronique :

elodie @ abafim.com

J'accepte de recevoir à l'adresse électronique communiquée les réponses de l'administration et notamment par lettre recommandée électronique ou par un autre procédé électronique équivalent les documents habituellement notifiés par lettre recommandée avec accusé de réception.

4 Le terrain

Les informations et plans (voir liste des pièces à joindre) que vous fournissez doivent permettre à l'administration de localiser précisément le (ou les) terrain(s) concerné(s) par votre projet.

Le terrain est constitué de l'ensemble des parcelles cadastrales d'un seul tenant appartenant à un même propriétaire.

4.1 Adresse du (ou des) terrain(s)

Numéro : _____ Voie : _____

Lieu-dit : LE HOURQUILLET

Localité : LAGRANGE

Code postal : 6 5 3 0 0

4.2 Références cadastrales^[1] :

⁽ⁱ⁾ Si votre projet porte sur plusieurs parcelles cadastrales, veuillez renseigner la fiche complémentaire page 4 :

Préfixe : 0 0 0 Section : A Numéro : 6 0 2

Superficie de la parcelle cadastrale (en m²) : 5130

5 Cadre réservé à l'administration – Mairie

Articles L.111-11 et R.410-13 du code de l'urbanisme

5.1 État des équipements publics existants

Le terrain est-il déjà desservi ?

Observations :

Équipements :

Voirie : Oui Non

Eau potable : Oui Non

Assainissement : Oui Non

Électricité : Oui Non

[1] En cas de besoin, vous pouvez vous renseigner auprès de la mairie

3 Coordonnées du demandeur

Adresse : Numéro : 16 Voie : avenue de la marn

Lieu-dit : _____

Localité : TARBES

Code postal : 6 5 0 0 0 BP : _____ Cedex : _____

Téléphone : 0 6 6 7 4 8 1 8 0 3 Indicatif pour le pays étranger : _____

Si le demandeur habite à l'étranger :

Pays : _____ Division territoriale : _____

Adresse électronique :

elodie @ abafim.com

J'accepte de recevoir à l'adresse électronique communiquée les réponses de l'administration et notamment par lettre recommandée électronique ou par un autre procédé électronique équivalent les documents habituellement notifiés par lettre recommandée avec accusé de réception.

4 Le terrain

Les informations et plans (voir liste des pièces à joindre) que vous fournissez doivent permettre à l'administration de localiser précisément le (ou les) terrain(s) concerné(s) par votre projet.

Le terrain est constitué de l'ensemble des parcelles cadastrales d'un seul tenant appartenant à un même propriétaire.

4.1 Adresse du (ou des) terrain(s)

Numéro : _____ Voie : _____

Lieu-dit : LE HOURQUILLET

Localité : LAGRANGE

Code postal : 6 5 3 0 0

4.2 Références cadastrales^[1] :

① Si votre projet porte sur plusieurs parcelles cadastrales, veuillez renseigner la fiche complémentaire page 4 :

Préfixe : 0 0 0 Section : A Numéro : 6 0 2

Superficie de la parcelle cadastrale (en m²) : 5130

5 Cadre réservé à l'administration – Mairie

Articles L.111-11 et R.410-13 du code de l'urbanisme

5.1 État des équipements publics existants

Le terrain est-il déjà desservi ?

Observations :

Équipements :

Voirie : Oui Non Voie commune : Rue Labade
Eau potable : Oui Non
Assainissement : Oui Non ANC par le SPANC de la communauté de commune du Plateau de Lannemezan
Électricité : Oui Non

[1] En cas de besoin, vous pouvez vous renseigner auprès de la mairie

5.2 État des équipements publics prévu

La collectivité a-t-elle un projet de réalisation d'équipements publics desservant le terrain ?

Équipements		Par quel service ou concessionnaire ?	Avant le
Voirie	Oui <input type="checkbox"/> Non <input type="checkbox"/>		
Eau potable	Oui <input type="checkbox"/> Non <input type="checkbox"/>		
Assainissement	Oui <input type="checkbox"/> Non <input type="checkbox"/>		
Électricité	Oui <input type="checkbox"/> Non <input type="checkbox"/>		

Observations :

6 Engagement du (ou des) demandeurs

Je certifie exactes les informations mentionnées ci-dessus.

À TARBES

Fait le 1 2 / 0 5 / 2 0 2 3



Signature du (des) demandeur(s)

 Dans le cadre d'une saisine par voie papier

Votre demande doit être établie en deux exemplaires pour un certificat d'urbanisme d'information ou quatre exemplaires pour un certificat d'urbanisme opérationnel. Elle doit être déposée à la mairie du lieu du projet.

Vous devrez produire :

- un exemplaire supplémentaire, si votre projet se situe en périmètre protégé au titre des monuments historiques ;
- deux exemplaires supplémentaires, si votre projet se situe dans un cœur de parc national.

5.2 État des équipements publics prévu

La collectivité a-t-elle un projet de réalisation d'équipements publics desservant le terrain ?

Équipements		Par quel service ou concessionnaire ?	Avant le
Voirie	Oui <input type="checkbox"/> Non <input type="checkbox"/>		
Eau potable	Oui <input type="checkbox"/> Non <input type="checkbox"/>		
Assainissement	Oui <input type="checkbox"/> Non <input type="checkbox"/>		
Électricité	Oui <input type="checkbox"/> Non <input type="checkbox"/>		

Observations :

6 Engagement du (ou des) demandeurs

Je certifie exactes les informations mentionnées ci-dessus.

À TARBES

Fait le 1 2 / 0 5 / 2 0 2 3



Signature du (des) demandeur(s)

⚠ Dans le cadre d'une saisine par voie papier

Votre demande doit être établie en deux exemplaires pour un certificat d'urbanisme d'information ou quatre exemplaires pour un certificat d'urbanisme opérationnel. Elle doit être déposée à la mairie du lieu du projet.

Vous devrez produire :

- un exemplaire supplémentaire, si votre projet se situe en périmètre protégé au titre des monuments historiques ;
- deux exemplaires supplémentaires, si votre projet se situe dans un cœur de parc national.

Références cadastrales : fiche complémentaire

ⓘ Si votre projet porte sur plusieurs parcelles cadastrales, veuillez indiquer pour chaque parcelle cadastrale sa superficie ainsi que la superficie totale du terrain.

Préfixe : _____ Section : _____ Numéro : _____ Superficie de la parcelle cadastrale (en m²) : _____

Préfixe : _____ Section : _____ Numéro : _____ Superficie de la parcelle cadastrale (en m²) : _____

Préfixe : _____ Section : _____ Numéro : _____ Superficie de la parcelle cadastrale (en m²) : _____

Préfixe : _____ Section : _____ Numéro : _____ Superficie de la parcelle cadastrale (en m²) : _____

Préfixe : _____ Section : _____ Numéro : _____ Superficie de la parcelle cadastrale (en m²) : _____

Préfixe : _____ Section : _____ Numéro : _____ Superficie de la parcelle cadastrale (en m²) : _____

Préfixe : _____ Section : _____ Numéro : _____ Superficie de la parcelle cadastrale (en m²) : _____

Préfixe : _____ Section : _____ Numéro : _____ Superficie de la parcelle cadastrale (en m²) : _____

Préfixe : _____ Section : _____ Numéro : _____ Superficie de la parcelle cadastrale (en m²) : _____

Préfixe : _____ Section : _____ Numéro : _____ Superficie de la parcelle cadastrale (en m²) : _____

Préfixe : _____ Section : _____ Numéro : _____ Superficie de la parcelle cadastrale (en m²) : _____

Préfixe : _____ Section : _____ Numéro : _____ Superficie de la parcelle cadastrale (en m²) : _____

Préfixe : _____ Section : _____ Numéro : _____ Superficie de la parcelle cadastrale (en m²) : _____

Préfixe : _____ Section : _____ Numéro : _____ Superficie de la parcelle cadastrale (en m²) : _____

Préfixe : _____ Section : _____ Numéro : _____ Superficie de la parcelle cadastrale (en m²) : _____

Préfixe : _____ Section : _____ Numéro : _____ Superficie de la parcelle cadastrale (en m²) : _____

Préfixe : _____ Section : _____ Numéro : _____ Superficie de la parcelle cadastrale (en m²) : _____

Préfixe : _____ Section : _____ Numéro : _____ Superficie de la parcelle cadastrale (en m²) : _____

Préfixe : _____ Section : _____ Numéro : _____ Superficie de la parcelle cadastrale (en m²) : _____

Préfixe : _____ Section : _____ Numéro : _____ Superficie de la parcelle cadastrale (en m²) : _____

Préfixe : _____ Section : _____ Numéro : _____ Superficie de la parcelle cadastrale (en m²) : _____

Préfixe : _____ Section : _____ Numéro : _____ Superficie de la parcelle cadastrale (en m²) : _____

Préfixe : _____ Section : _____ Numéro : _____ Superficie de la parcelle cadastrale (en m²) : _____

Préfixe : _____ Section : _____ Numéro : _____ Superficie de la parcelle cadastrale (en m²) : _____

Préfixe : _____ Section : _____ Numéro : _____ Superficie de la parcelle cadastrale (en m²) : _____

Superficie totale du terrain (en m²) : _____

Note descriptive succincte du projet

- ① Vous pouvez vous aider de cette feuille pour rédiger la note descriptive succincte de votre projet lorsque la demande porte sur un certificat d'urbanisme indiquant, en application de l'article L. 410-1 b, si le terrain peut être utilisé pour la réalisation de l'opération projetée.

Description sommaire de l'opération projetée

(construction, lotissement, camping, golf, aires de sport...)

Construction d'une maison d'habitation avec garage en respectant l'alignement et la partie constructible définie par la mairie selon le plan joint. Nouveau bornage de la parcelle pour création d'un terrain d'une superficie d'environ 2000 m².

Si votre projet concerne un ou plusieurs bâtiments

– Indiquez la destination, la sous-destination et la localisation approximative des bâtiments projetés dans l'unité foncière :

Maison d'habitation avec garage. Plan avec implantation sur le terrain joint.

– Indiquez la destination et la sous-destination des bâtiments à conserver ou à démolir :
Absence de bâtiments sur le terrain.

Vous pouvez compléter cette note par des feuilles supplémentaires, des plans, des croquis, des photos.

Dans ce cas, précisez ci-dessous la nature et le nombre des pièces fournies.

Plan cadastral, vue aérienne, plan d'implantation du projet, plan avec zone constructible, plan de la maison en projet et photo.

6 pièces fournies

Traitements des données à caractère personnel

Conformément au Règlement (UE) 2016/679 relatif à la protection des personnes physiques à l'égard du traitement des données à caractère personnel et à la libre circulation des données et de la loi

n° 78-17 du 6 janvier 1978 relative à l'informatique, aux fichiers et aux libertés modifiée, vous disposez d'un droit d'accès et de rectification.


1 Traitement des données à des fins d'instruction de la demande d'autorisation

Le responsable de traitement est la commune de dépôt de votre dossier. Les données recueillies seront transmises aux services compétents pour l'instruction de votre demande.

Pour toute information, question ou exercice de vos droits portant sur la collecte et le traitement de vos données à des fins d'instruction, veuillez prendre contact avec la mairie du lieu de dépôt de votre dossier.

2 Traitements à des fins de mise en œuvre et de suivi des politiques publiques basées sur la construction neuve et de statistiques

Vos données à caractère personnel sont traitées automatiquement par le Service des données et études statistiques (SDES), service statistique ministériel de l'énergie, du logement, du transport et de l'environnement rattaché au Ministère en charge de l'urbanisme, à des fins de mise en œuvre et de suivi des politiques publiques basées sur la construction neuve et de statistiques sur le fondement des articles R. 423-75 à R. 423-79 du code de l'urbanisme.

Pour toute information complémentaire, vous devez vous reporter à l'arrêté du 16 mars 2021 relatif au traitement automatisé des données d'urbanisme énumérées à l'article R. 423-76 du code de l'urbanisme dénommé « SITADEL » au ministère en charge de l'urbanisme, présent sur le site Légifrance à l'adresse suivante* 

Vous pouvez exercer vos droits auprès du délégué à la protection des données (DPD) du MTE et du MCTRCT :
• à l'adresse suivante :

rgpd.bacs.sdes.cgdd@developpement-durable.gouv.fr ou dpd.daj.sg@developpement-durable.gouv.fr

• ou par courrier (avec copie de votre pièce d'identité en cas d'exercice de vos droits) à l'adresse suivante :

Ministère en charge de l'urbanisme

À l'attention du Délégué à la protection des données

SG/DAJ/AJAG1-2

La Grande Arche paroi sud

92055 La Défense cedex

Si vous estimez que vos droits ne sont pas respectés, vous pouvez faire une réclamation auprès de la Commission Nationale Informatique et Libertés (CNIL), par courrier :

À l'attention du délégué à la protection des données

3 Place de Fontenoy

TSA 80715

75334 Paris Cedex 07

* <https://www.legifrance.gouv.fr/jorffid/JORFTEXT000043279929>



352

602

600

347

601

599

587

Rue

261

262

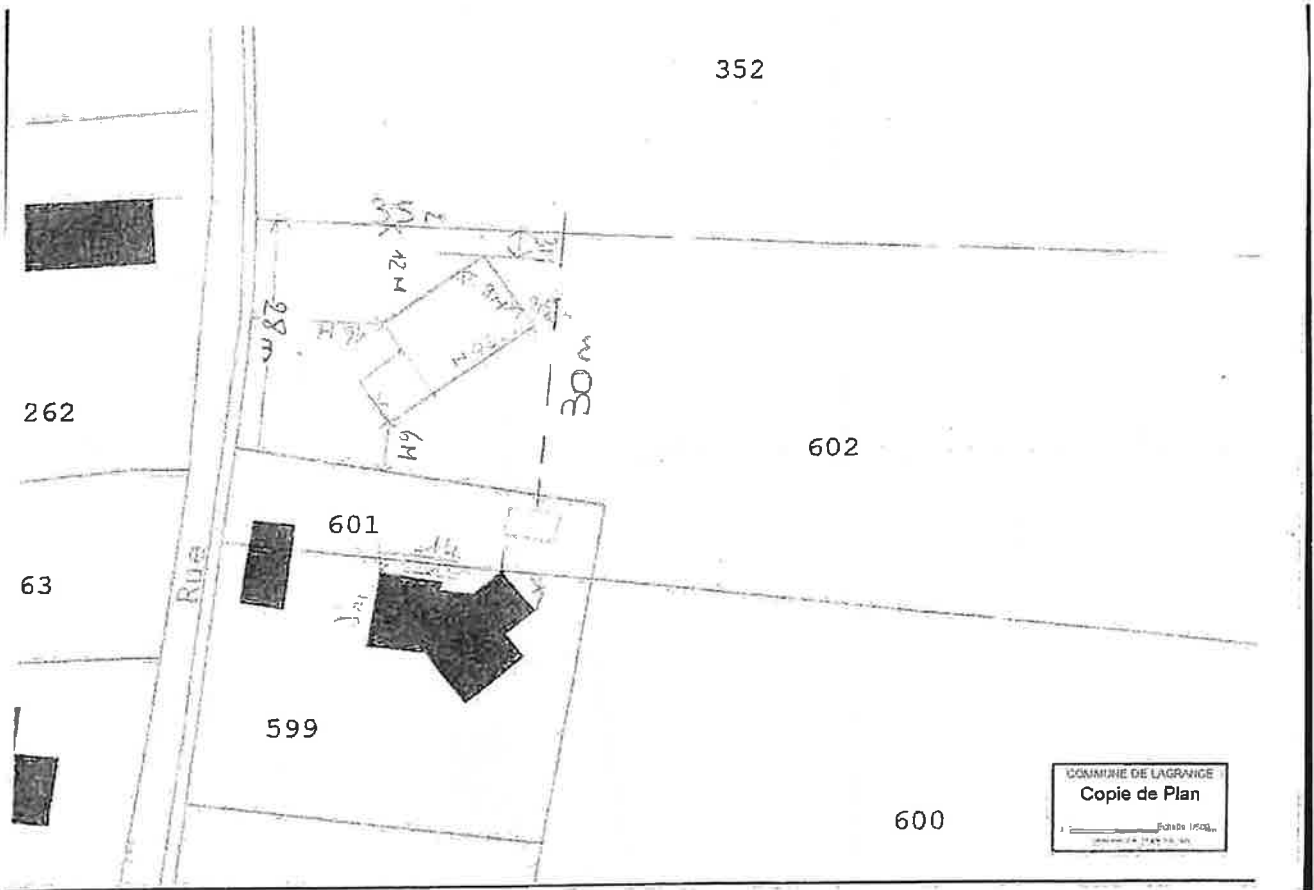
263

573

75

611

612

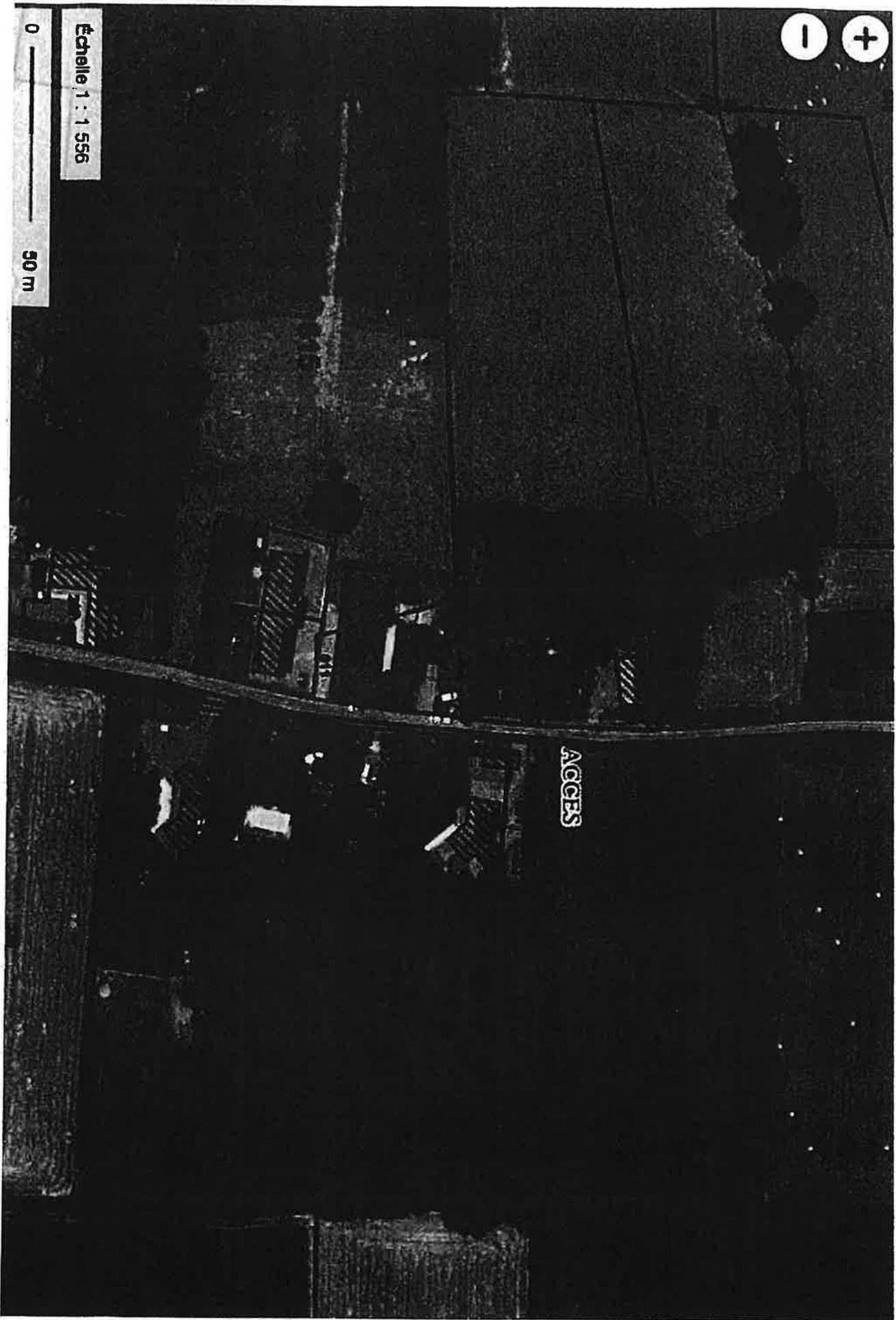


COMMUNE DE LAGRANGE
Copie de Plan
Echelle 1:5000
Date de l'Etat 1968



Échelle 1 : 1 556

0 ————— 50 m



ACCES

