

DIAGIMMO65: RAULET William 1 rue de Jamets 65190 MOULEDOUS

P: 0695200980 diagimmo65@gmail.com

Siret n° 34742451700022 Ape: 720b RCP MAVIT N°2006483

Certification QUALIXPERT n° C2517. Validité 25/10/2022

FACTURE N° 02022022	Date : 01/02/2022
DIAGIMMO65 1 rue de Jamets, 65190 MOULEDOUS Tél. : 06.95.20.09.80 / SIRET : Police d'assurance : ... MAVIT 2006483 Code APE : 720b	

CROUZIER Emmanuel ABAFIM
16 avenue de la marne
65000 TARBES
Indivision Représentée par: Mme DELAMOTTE
Christiane - Indivision LARRIEU

Facture correspondant au dossier :

Référence	Effectuée le	Immeuble bâti visité
02022022	02/02/2022	7 rue de la patellière 65600 SEMEAC

Prestations réalisées : Constat amiante avant-vente, Etat relatif à la présence de termites, Diag. Installations Gaz, Diag. Installations Electricité, Diagnostic de Performance Energétique, Etat des Risques et Pollutions

Référence	Désignation	P Unit €	Quant.	Montant € net de taxe
M4/5 97 V	amiante dpe gaz electricite termite erp	400,00	1	400,00

TVA non applicable, article 293 B du CGI
Copie papier diag avec envoi recommandé/accusé de réception: 40€

Date d'échéance : 01/02/2022

Total net de taxe	400,00 €
Détail Paiement	M.CROUZIER Emmanuel : 02/02/2022 - Virement v02022022 100 €
Total Paiement	100,00 €
Montant dû	300,00 €

----- ✂ -----
Règlement par chèque à l'ordre de M.RAULET William 1 rue de Jamets 65190 MOULEDOUS

N° de dossier : **02022022**

N° de facture : **02022022**

Montant dû : **300,00 €**

Adresse de facturation : **Mme DELAMOTTE Christiane - Indivision LARRIEU**
16 avenue de la marne
65000 TARBES

Si vous souhaitez réaliser le paiement par virement bancaire voici nos coordonnées IBAN : FR76 1690 6010 0887 0323 1627 066 AGRIFRPP869

RESERVE DE PROPRIETE : Les rapports demeurent la propriété de notre société et ne pourront être utilisés jusqu'au complet paiement du prix par l'acheteur (Loi du 12 mai 1980). Voir nos conditions générales de vente jointes avec cette facture

DIAGIMMO65: RAULET William 1 rue de Jamets 65190 MOULEDOUS

P: 0695200980 diagimmo65@gmail.com

Siret n° 34742451700022 Ape: 720b RCP MAVIT N°2006483

Certification QUALIXPERT n° C2517. Validité 25/10/2022

Dossier Technique Immobilier

Numéro de dossier : 02022022-1 annule et remplace 02022022

Date du repérage : 02/02/2022



Désignation du ou des bâtiments

Localisation du ou des bâtiments :

Département : ...**Hautes-Pyrénées**

Adresse :**7 rue de la patellière**

Commune :**65600 SEMEAC**

**Section cadastrale 000 AB, Parcelle(s)
n° 191,**

Désignation et situation du ou des lot(s) de copropriété :

Lot numéro Non communiqué,

Périmètre de repérage :

**habitation sur sa parcelle et 10 mètres
autour des batis**

Désignation du propriétaire

Désignation du client :

Nom et prénom : ... **Rprésentée par: Mme DELAMOTTE
Christiane - Indivision LARRIEU**

Adresse :**chemin d'Artzirin
Maison ESKUEKIN
64310 ST PEE SUR NIVELLE**

Objet de la mission :

- | | | |
|--|--|--|
| <input type="checkbox"/> Dossier Technique Amiante | <input type="checkbox"/> Métrage (Loi Carrez) | <input checked="" type="checkbox"/> Etat des Installations électriques |
| <input checked="" type="checkbox"/> Constat amiante avant-vente | <input type="checkbox"/> Métrage (Loi Boutin) | <input type="checkbox"/> Diagnostic Technique (DTG) |
| <input type="checkbox"/> Dossier amiante Parties Privatives | <input type="checkbox"/> Exposition au plomb (CREP) | <input checked="" type="checkbox"/> Diagnostic énergétique |
| <input type="checkbox"/> Diag amiante avant travaux | <input type="checkbox"/> Exposition au plomb (DRIPP) | <input type="checkbox"/> Prêt à taux zéro |
| <input type="checkbox"/> Diag amiante avant démolition | <input type="checkbox"/> Diag Assainissement | <input type="checkbox"/> Diagnostic Ascenseur |
| <input checked="" type="checkbox"/> Etat relatif à la présence de termites | <input type="checkbox"/> Sécurité piscines | <input type="checkbox"/> Etat des lieux (Loi Scellier) |
| <input type="checkbox"/> Etat parasitaire | <input checked="" type="checkbox"/> Etat des Installations gaz | <input type="checkbox"/> Radon |
| <input checked="" type="checkbox"/> Etat des Risques et Pollutions (ERP) | <input type="checkbox"/> Plomb dans l'eau | <input type="checkbox"/> Accessibilité Handicapés |
| <input type="checkbox"/> Etat des lieux | <input type="checkbox"/> Sécurité Incendie | |

DIAGIMMO65: RAULET William 1 rue de Jamets 65190 MOULEDOUS
P: 0695200980 diagimmo65@gmail.com
Siret n° 34742451700022 Ape: 720b RCP MAVIT N°2006483
Certification QUALIXPERT n° C2517. Validité 25/10/2022

Résumé de l'expertise n° 02022022

Cette page de synthèse ne peut être utilisée indépendamment du rapport d'expertise complet.



Désignation du ou des bâtiments

Localisation du ou des bâtiments :

Adresse : **7 rue de la patellière**








Commune : **65600 SEMEAC**

Section cadastrale 000 AB, Parcelle(s) n° 191,

Désignation et situation du ou des lot(s) de copropriété :

Lot numéro Non communiqué,

Périmètre de repérage : **habitation sur sa parcelle et 10 mètres autour des batis**

	Prestations	Conclusion
	Amiante	Dans le cadre de la mission, il a été repéré des matériaux et produits contenant de l'amiante.
	Etat Termite/Parasitaire	Il n'a pas été repéré d'indice d'infestation de termites.
	Gaz	L'installation comporte une anomalie de type A2 qui devra être réparée. Chaudière : plaque d'identification non visible et chaudière encastrée : nous n'avons pu vérifier la présence d'un ventilateur intégré d'où le classement en anomalie. (Faire vérifier par un professionnel gaz si la chaudière est équipée d'un ventilateur intégré)
	Électricité	L'installation intérieure d'électricité comporte une ou des anomalies pour laquelle ou lesquelles il est recommandé d'agir afin d'éliminer les dangers qu'elle(s) présente(nt).
	Etat des Risques et Pollutions	Le bien n'est pas situé dans le périmètre d'un plan de prévention des risques naturels Le bien n'est pas situé dans le périmètre d'un plan de prévention des risques miniers Le bien n'est pas situé dans le périmètre d'un plan de prévention des risques technologiques
	DPE	 Numéro enregistrement ADEME : 2265E0207230Y

DIAGIMMO65: RAULET William 1 rue de Jamets 65190 MOULEDOUS

P: 0695200980 diagimmo65@gmail.com

Siret n° 34742451700022 Ape: 720b RCP MAVIT N°2006483

Certification QUALIXPERT n° C2517. Validité 25/10/2022

Rapport de mission de repérage des matériaux et produits contenant de l'amiante pour l'établissement du constat établi à l'occasion de la vente d'un immeuble bâti (Listes A et B de l'annexe 13-9 du Code de la Santé publique)

Numéro de dossier : 02022022
Date du repérage : 02/02/2022

Références réglementaires et normatives	
Textes réglementaires	Articles L. 1334-13, R. 1334-20 et 21, R. 1334-23 et 24, Annexe 13.9 du Code de la Santé Publique; Arrêtés du 12 décembre 2012 et 26 juin 2013, décret 2011-629 du 3 juin 2011, arrêté du 1 ^{er} juin 2015.
Norme(s) utilisée(s)	Norme NF X 46-020 d'Août 2017 : Repérage des matériaux et produits contenant de l'amiante dans les immeubles bâtis

Immeuble bâti visité	
Adresse	Rue : 7 rue de la patellière Bât., escalier, niveau, appartement n°, lot n°: Lot numéro Non communiqué, Code postal, ville :... 65600 SEMEAC Section cadastrale 000 AB, Parcelle(s) n° 191,
Périmètre de repérage : habitation sur sa parcelle et 10 mètres autour des batis
Type de logement : Maison T5
Fonction principale du bâtiment : Habitation (maison individuelle)
Date de construction : < 1997

Le propriétaire et le donneur d'ordre	
Le(s) propriétaire(s) :	Nom et prénom :.... Rprésentée par: Mme Mme DELAMOTTE Christiane - Indivision LARRIEU Adresse : chemin d'Artzirin Maison ESKUEKIN 64310 ST PEE SUR NIVELLE
Le donneur d'ordre	Nom et prénom :.... ABAFIM - CROUZIER Emmanuel Adresse : 16 avenue de la marne 65000 TARBES

Le(s) signataire(s)				
	NOM Prénom	Fonction	Organisme certification	Détail de la certification
Opérateur(s) de repérage ayant participé au repérage ----- Personne(s) signataire(s) autorisant la diffusion du rapport	RAULET William	Opérateur de repérage	LCC QUALIXPERT 17 rue Borrel 81100 CASTRES	Obtention : 26/10/2017 Échéance : 25/10/2022 N° de certification : C2517
Raison sociale de l'entreprise : DIAGIMMO65 (Numéro SIRET :) Adresse : 1 rue de Jamets, 65190 MOULEDOUS Désignation de la compagnie d'assurance : MAVIT Numéro de police et date de validité : 2006483 / 31/12/2022				

Le rapport de repérage
Date d'émission du rapport de repérage : 02/02/2022, remis au propriétaire le 02/02/2022
Diffusion : le présent rapport de repérage ne peut être reproduit que dans sa totalité, annexes incluses
Pagination : le présent rapport avec les annexes comprises, est constitué de 14 pages

Sommaire

- 1 Les conclusions**
- 2 Le(s) laboratoire(s) d'analyses**
- 3 La mission de repérage**
 - 3.1 L'objet de la mission
 - 3.2 Le cadre de la mission
 - 3.2.1 L'intitulé de la mission
 - 3.2.2 Le cadre réglementaire de la mission
 - 3.2.3 L'objectif de la mission
 - 3.2.4 Le programme de repérage de la mission réglementaire.
 - 3.2.5 Programme de repérage complémentaire (le cas échéant)
 - 3.2.6 Le périmètre de repérage effectif
- 4 Conditions de réalisation du repérage**
 - 4.1 Bilan de l'analyse documentaire
 - 4.2 Date d'exécution des visites du repérage in situ
 - 4.3 Écarts, adjonctions, suppressions par rapport aux normes en vigueur
 - 4.4 Plan et procédures de prélèvements
- 5 Résultats détaillés du repérage**
 - 5.1 Liste des matériaux ou produits contenant de l'amiante, états de conservation, conséquences réglementaires (fiche de cotation)
 - 5.2 Liste des matériaux ou produits susceptibles de contenir de l'amiante, mais n'en contenant pas après analyse
 - 5.3 Liste des matériaux ou produits ne contenant pas d'amiante sur justificatif
- 6 Signatures**
- 7 Annexes**

1. – Les conclusions

Avertissement : les textes ont prévu plusieurs cadres réglementaires pour le repérage des matériaux ou produits contenant de l'amiante, notamment pour les cas de démolition d'immeuble. **La présente mission de repérage ne répond pas aux exigences prévues pour les missions de repérage des matériaux et produits contenant de l'amiante avant démolition d'immeuble ou avant réalisation de travaux dans l'immeuble concerné et son rapport ne peut donc pas être utilisé à ces fins.**

1.1. Dans le cadre de mission décrit à l'article 3.2, il a été repéré :

- **des matériaux et produits contenant de l'amiante sur décision de l'opérateur :**
 - Dalle de sol (Séjour) pour lequel il est recommandé de réaliser une évaluation périodique.***
 - Plaques en fibres-ciment (y compris plaques « sous tuiles ») (Appentis) pour lequel il est recommandé de réaliser une évaluation périodique.***

*** Un détail des conséquences réglementaires et recommandations est fourni en annexe de ce rapport, il est rappelé la nécessité d'avertir de la présence d'amiante toute personne pouvant intervenir sur ou à proximité des matériaux et produits concernés ou de ceux les recouvrant ou les protégeant.**

1.2. Dans le cadre de mission décrit à l'article 3.2 les locaux ou parties de locaux, composants ou parties de composants qui n'ont pu être visités et pour lesquels des investigations complémentaires sont nécessaires afin de statuer sur la présence ou l'absence d'amiante :

Localisation	Parties du local	Raison
Néant	-	

2. – Le(s) laboratoire(s) d'analyses

Raison sociale et nom de l'entreprise : ... Il n'a pas été fait appel à un laboratoire d'analyse

Adresse : -

Numéro de l'accréditation Cofrac : -

3. – La mission de repérage

3.1 L'objet de la mission

Dans le cadre de la vente de l'immeuble bâti, ou de la partie d'immeuble bâti, décrit en page de couverture du présent rapport, la mission consiste à repérer dans cet immeuble, ou partie d'immeuble, certains matériaux ou produits contenant de l'amiante conformément à la législation en vigueur.

Pour s'exonérer de tout ou partie de sa garantie des vices cachés, le propriétaire vendeur annexe à la promesse de vente ou au contrat de vente le présent rapport.

3.2 Le cadre de la mission

3.2.1 L'intitulé de la mission

«Repérage en vue de l'établissement du constat établi à l'occasion de la vente de tout ou partie d'un immeuble bâti».

3.2.2 Le cadre réglementaire de la mission

L'article L 271-4 du code de la construction et de l'habitation prévoit qu' «en cas de vente de tout ou partie d'un immeuble bâti, un dossier de diagnostic technique, fourni par le vendeur, est annexé à la promesse de vente ou, à défaut de promesse, à l'acte authentique de vente. En cas de vente publique, le dossier de diagnostic technique est annexé au cahier des charges.»

Le dossier de diagnostic technique comprend, entre autres, «l'état mentionnant la présence ou l'absence de matériaux ou produits contenant de l'amiante prévu à l'article L. 1334-13 du même code».

La mission, s'inscrivant dans ce cadre, se veut conforme aux textes réglementaires de référence mentionnés en page de couverture du présent rapport.

3.2.3 L'objectif de la mission

«Le repérage a pour objectif d'identifier et de localiser les matériaux et produits contenant de l'amiante mentionnés en annexe du Code la santé publique.»

L'Annexe du Code de la santé publique est l'annexe 13.9 (liste A et B).

3.2.4 Le programme de repérage de la mission réglementaire

Le programme de repérage est défini à minima par l'Annexe 13.9 (liste A et B) du Code de la santé publique et se limite pour une mission normale à la recherche de matériaux et produits contenant de l'amiante dans les composants et parties de composants de la construction y figurant.

En partie droite l'extrait du texte de l'Annexe 13.9

Important : Le programme de repérage de la mission de base est limitatif. Il est plus restreint que celui élaboré pour les missions de repérage de matériaux ou produits contenant de l'amiante avant démolition d'immeuble ou celui à élaborer avant réalisation de travaux.

3.2.5 Programme de repérage complémentaire (le cas échéant)

En plus du programme de repérage réglementaire, le présent rapport porte sur les parties de composants suivantes :

Liste A	
Composant de la construction	Partie du composant à vérifier ou à sonder
Flocages, Calorifugeages, Faux plafonds	Flocages
	Calorifugeages
	Faux plafonds

Liste B	
Composant de la construction	Partie du composant à vérifier ou à sonder
<i>1. Parois verticales intérieures</i>	
Murs, Cloisons "en dur" et Poteaux (périphériques et intérieurs)	Enduits projetés
	Revêtement dur (plaques de menuiseries)
	Revêtement dur (amiante-ciment)
	Entourages de poteaux (carton)
	Entourages de poteaux (amiante-ciment)
	Entourages de poteaux (matériau sandwich)
	Entourages de poteaux (carton+plâtre)
Cloisons (légères et préfabriquées), Gains et Coffres verticaux	Coffrage perdu
	Enduits projetés
	Panneaux de cloisons
<i>2. Planchers et plafonds</i>	
Plafonds, Poutres et Charpentes, Gains et Coffres Horizontaux	Enduits projetés
	Panneaux collés ou vissés
Planchers	Dalles de sol
<i>3. Conduits, canalisations et équipements intérieurs</i>	
Conduits de fluides (air, eau, autres fluides)	Conduits
	Enveloppes de calorifuges
Clapets / volets coupe-feu	Clapets coupe-feu
	Volets coupe-feu
	Rebouchage
Portes coupe-feu	Joints (tresses)
	Joints (bandes)
Vide-ordures	Conduits
<i>4. Eléments extérieurs</i>	
Toitures	Plaques (composites)
	Plaques (fibres-ciment)
	Ardoises (composites)
	Ardoises (fibres-ciment)
	Accessoires de couvertures (composites)
	Accessoires de couvertures (fibres-ciment)
	Bardeaux bitumineux
Bardages et façades légères	Plaques (composites)
	Plaques (fibres-ciment)
	Ardoises (composites)
	Ardoises (fibres-ciment)
	Panneaux (composites)
	Panneaux (fibres-ciment)
Conduits en toiture et façade	Conduites d'eaux pluviales en amiante-ciment
	Conduites d'eaux usées en amiante-ciment
	Conduits de fumée en amiante-ciment

Composant de la construction	Partie du composant ayant été inspecté (Description)	Sur demande ou sur information
Néant	-	

3.2.6 Le périmètre de repérage effectif

Il s'agit de l'ensemble des locaux ou parties de l'immeuble concerné par la mission de repérage figurant sur le schéma de repérage joint en annexe à l'exclusion des locaux ou parties d'immeuble n'ayant pu être visités.

Descriptif des pièces visitées

**Extérieur habitation,
Cellier,
Séjour,
Véranda,
Cellier 1,
Palier/Dég,
Chambre 1,
Chambre 2,**

**Chambre 3,
Chambre 4,
Wc,
Salle de bain,
Comble perdu,
Garage,
Extérieur garage,
Appentis,
Cuisine**

Localisation	Description
Extérieur habitation	Mur Enduit Remarques : -Couverture tuile et avant toit bois. Escalier et balcon béton
Cellier	Sol Revêtement pvc Mur Béton peint, carrelage Plafond Béton peint Fenêtre(s) en bois Porte(s) en bois
Séjour	Sol Dalles de sol pvc amiante M001 Mur Papier peint Plafond Peinture Fenêtre(s) en bois Porte(s) en bois Plinthes en carrelage
Cuisine	Sol Carrelage Mur Carrelage, peinture Plafond Peinture Fenêtre(s) en bois Porte(s) en bois Plinthes en carrelage
Véranda	Sol Béton Mur Béton peint, Plafond Béton Fenêtre(s) en aluminium Porte(s) en bois
Cellier 1	Sol Béton Mur Béton Plafond Béton Porte(s) en bois
Palier/Dég	Sol Carrelage, revêtement pvc Mur Papier peint, peinture Plafond peinture Porte(s) en bois Plinthes en bois
Chambre 1	Sol Moquette Mur Papier peint Plafond peinture Fenêtre(s) en bois Porte(s) en bois Plinthes en carrelage
Chambre 2	Sol Parquet bois Mur Papier peint Plafond peinture Fenêtre(s) en bois Porte(s) en bois Plinthes en bois
Chambre 3	Sol Parquet bois Mur Papier peint Plafond peinture Fenêtre(s) en bois Porte(s) en bois Plinthes en bois

Localisation	Description
Chambre 4	Sol Parquet bois Mur Papier peint Plafond peinture Fenêtre(s) en bois Porte(s) en bois Plinthes en bois
Wc	Sol Revêtement pvc Mur Papier peint Plafond peinture Fenêtre(s) en bois Porte(s) en bois Plinthes en bois
Salle de bain	Sol Carrelage Mur Carrelage, papier peint Plafond peinture Fenêtre(s) en bois Porte(s) en bois
Appentis	Sol Béton Mur Béton Plafond plaque fibrociment amiante M002
Extérieur garage	Mur Béton Remarques : couverture extérieure: film bitumineux.
Garage	Sol Béton Mur Béton Plafond hourdis brique Fenêtre(s) métallique(s) Porte(s) en bois
Comble perdu	Sol Sol: film aluminisé multicouche sur hourdis brique Mur Béton Plafond Tuiles sur charpente bois

4. – Conditions de réalisation du repérage

4.1 Bilan de l'analyse documentaire

Documents demandés	Documents remis
Rapports concernant la recherche d'amiante déjà réalisés	-
Documents décrivant les ouvrages, produits, matériaux et protections physiques mises en place	-
Eléments d'information nécessaires à l'accès aux parties de l'immeuble bâti en toute sécurité	-

Observations :

Néant

4.2 Date d'exécution des visites du repérage in situ

Date de la commande : 01/02/2022

Date(s) de visite de l'ensemble des locaux : 02/02/2022

Heure d'arrivée : 09 h 30

Durée du repérage : 02 h 35

Personne en charge d'accompagner l'opérateur de repérage : CROUZIER Emmanuel ABAFIM

4.3 Écarts, adjonctions, suppressions par rapport aux normes en vigueur

La mission de repérage s'est déroulée conformément aux prescriptions de la norme NF X 46-020, révision d'Août 2017.

Observations	Oui	Non	Sans Objet
Plan de prévention réalisé avant intervention sur site	-	-	X
Vide sanitaire accessible			X
Combles ou toiture accessibles et visitables			X

4.4 Plan et procédures de prélèvements

L'ensemble des prélèvements a été réalisé dans le respect du plan et des procédures d'intervention.

5. – Résultats détaillés du repérage

5.1 Liste des matériaux ou produits contenant de l'amiante, états de conservation, conséquences réglementaires (fiche de cotation)

Matériaux ou produits contenant de l'amiante

Localisation	Identifiant + Description	Conclusion (justification)	Etat de conservation** et préconisations*
--------------	---------------------------	----------------------------	---

Localisation	Identifiant + Description	Conclusion (justification)	Etat de conservation** et préconisations*
Séjour	Identifiant: M001 Description: Dalle de sol Liste selon annexe.13-9 du CSP: B	Présence d'amiante (Sur décision de l'opérateur)	Matériau non dégradé Résultat EP** Préconisation : Il est recommandé de réaliser une évaluation périodique.
Appentis	Identifiant: M002 Description: Plaques en fibres-ciment (y compris plaques « sous tuiles ») Liste selon annexe.13-9 du CSP: B	Présence d'amiante (Sur décision de l'opérateur)	Matériau non dégradé Résultat EP** Préconisation : Il est recommandé de réaliser une évaluation périodique.

* Un détail des conséquences réglementaires et recommandations est fournis en annexe 7.4 de ce présent rapport
** détails fournis en annexe 7.3 de ce présent rapport

Nota : Dès réception de ce rapport, il est nécessaire d'avertir de la présence d'amiante toute personne pouvant intervenir sur ou a proximité des matériaux amiantes ou de ceux les recouvrant ou les protégeant.

5.2 Listes des matériaux et produits ne contenant pas d'amiante après analyse

Localisation	Identifiant + Description
Néant	-

5.3 Liste des matériaux ou produits (liste A et B) ne contenant pas d'amiante sur justificatif

Localisation	Identifiant + Description
Néant	-


6. – Signatures

*Nota : Le présent rapport est établi par une personne dont les compétences sont certifiées par **LCC QUALIXPERT** 17 rue Borrel 81100 CASTRES (détail sur www.info-certif.fr)*

Fait à **SEMEAC**, le **02/02/2022**

Par : **RAULET William**

Signature du représentant :



ANNEXES**Au rapport de mission de repérage n° 02022022****Informations conformes à l'annexe III de l'arrêté du 12 décembre 2012**

Les maladies liées à l'amiante sont provoquées par l'inhalation des fibres. Toutes les variétés d'amiante sont classées comme substances cancérigènes avérées pour l'homme. L'inhalation de fibres d'amiante est à l'origine de cancers (mésothéliomes, cancers broncho-pulmonaires) et d'autres pathologies non cancéreuses (épanchements pleuraux, plaques pleurales).

L'identification des matériaux et produits contenant de l'amiante est un préalable à l'évaluation et à la prévention des risques liés à l'amiante. Elle doit être complétée par la définition et la mise en œuvre de mesures de gestion adaptées et proportionnées pour limiter l'exposition des occupants présents temporairement ou de façon permanente dans l'immeuble. L'information des occupants présents temporairement ou de façon permanente est un préalable essentiel à la prévention du risque d'exposition à l'amiante.

Il convient donc de veiller au maintien du bon état de conservation des matériaux et produits contenant de l'amiante afin de remédier au plus tôt aux situations d'usure anormale ou de dégradation.

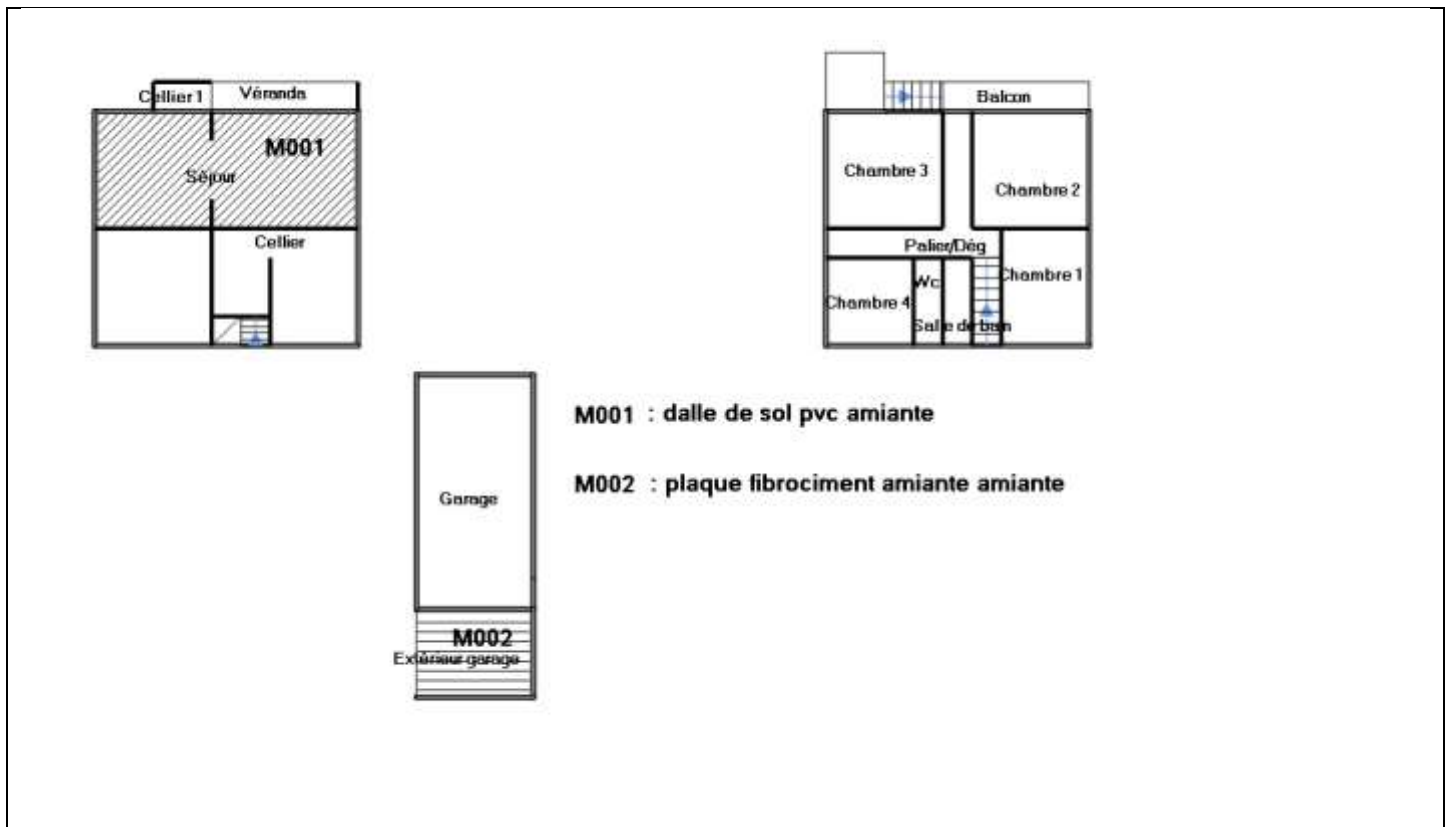
Il conviendra de limiter autant que possible les interventions sur les matériaux et produits contenant de l'amiante qui ont été repérés et de faire appel aux professionnels qualifiés, notamment dans le cas de retrait ou de confinement de ce type de matériau ou produit.

Enfin, les déchets contenant de l'amiante doivent être éliminés dans des conditions strictes.

Renseignez-vous auprès de votre mairie ou de votre préfecture. Pour connaître les centres d'élimination près de chez vous, consultez la base de données « déchets » gérée par l'ADEME, directement accessible sur le site internet www.sinoe.org.

Sommaire des annexes**7 Annexes****7.1 Schéma de repérage****7.2 Rapports d'essais****7.3 Grilles réglementaires d'évaluation de l'état de conservation des matériaux et produits contenant de l'amiante****7.4 Conséquences réglementaires et recommandations****7.5 Recommandations générales de sécurité****7.6 Documents annexés au présent rapport**

7.1 - Annexe - Schéma de repérage



Légende

	Conduit en fibro-ciment		Dalles de sol	<p>Nom du propriétaire : Rprésentée par: Mme Mme DELAMOTTE Christiane - Indivision LARRIEU Adresse du bien : 7 rue de la patellière 65600 SEMEAC</p>
	Conduit autre que fibro-ciment		Carrelage	
	Brides		Colle de revêtement	
	Dépôt de Matériaux contenant de l'amiante		Dalles de faux-plafond	
	Matériau ou produit sur lequel un doute persiste		Toiture en fibro-ciment	
	Présence d'amiante		Toiture en matériaux composites	

Photos

	<p>Photo n° 02022022A Localisation : Séjour Ouvrage : Dalle de sol pvcamiante M001</p>
	<p>Photo n° 02022022A2 Localisation : Appentis Ouvrage : couverture plaque fibrociment amiante M002</p>

7.2 - Annexe - Rapports d'essais

Identification des prélèvements :

Identifiant et prélèvement	Localisation	Composant de la construction	Parties du composant	Description
-	-	-	-	-

Copie des rapports d'essais :

Aucun rapport d'essai n'a été fourni ou n'est disponible

7.3 - Annexe - Evaluation de l'état de conservation des matériaux et produits contenant de l'amiante

Grilles d'évaluation de l'état de conservation des matériaux ou produit de la liste A

Aucune évaluation n'a été réalisée

Critères d'évaluation de l'état de conservation des matériaux ou produit de la liste A

1. Classification des différents degrés d'exposition du produit aux circulations d'air

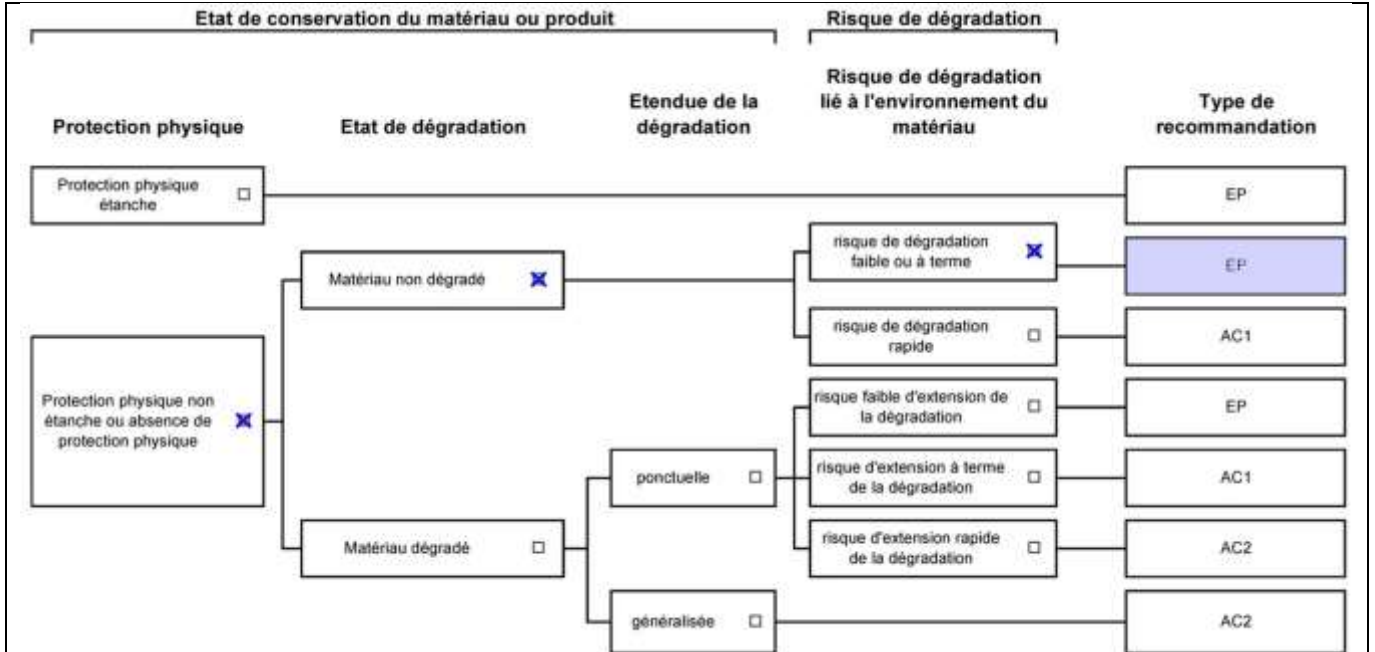
Fort	Moyen	Faible
<p>1° Il n'existe pas de système spécifique de ventilation, la pièce ou la zone homogène évaluée est ventilée par ouverture des fenêtres. ou</p> <p>2° Le faux plafond se trouve dans un local qui présente une (ou plusieurs) façade(s) ouverte(s) sur l'extérieur susceptible(s) de créer des situations à forts courants d'air, ou</p> <p>3° Il existe un système de ventilation par insufflation d'air dans le local et l'orientation du jet d'air est telle que celui-ci affecte directement le faux plafond contenant de l'amiante.</p>	<p>1° Il existe un système de ventilation par insufflation d'air dans le local et l'orientation du jet est telle que celui-ci n'affecte pas directement le faux plafond contenant de l'amiante, ou</p> <p>2° Il existe un système de ventilation avec reprise(s) d'air au niveau du faux plafond (système de ventilation à double flux).</p>	<p>1° Il n'existe ni ouvrant ni système de ventilation spécifique dans la pièce ou la zone évaluée, ou</p> <p>2° Il existe dans la pièce ou la zone évaluée, un système de ventilation par extraction dont la reprise d'air est éloignée du faux plafond contenant de l'amiante.</p>

2. Classification des différents degrés d'exposition du produit aux chocs et vibrations

Fort	Moyen	Faible
L'exposition du produit aux chocs et	L'exposition du produit aux chocs et	L'exposition du produit aux chocs et vibrations

vibrations sera considérée comme forte dans les situations où l'activité dans le local ou à l'extérieur engendre des vibrations, ou rend possible les chocs directs avec le faux plafond contenant de l'amiante (ex : hall industriel, gymnase, discothèque...).	vibrations sera considérée comme moyenne dans les situations où le faux plafond contenant de l'amiante n'est pas exposé aux dommages mécaniques mais se trouve dans un lieu très fréquenté (ex : supermarché, piscine, théâtre,...).	sera considérée comme faible dans les situations où le faux plafond contenant de l'amiante n'est pas exposé aux dommages mécaniques, n'est pas susceptible d'être dégradé par les occupants ou se trouve dans un local utilisé à des activités tertiaires passives.
--	--	---

Grilles d'évaluation de l'état de conservation des matériaux ou produit de la liste B



Dossier n° 02022022

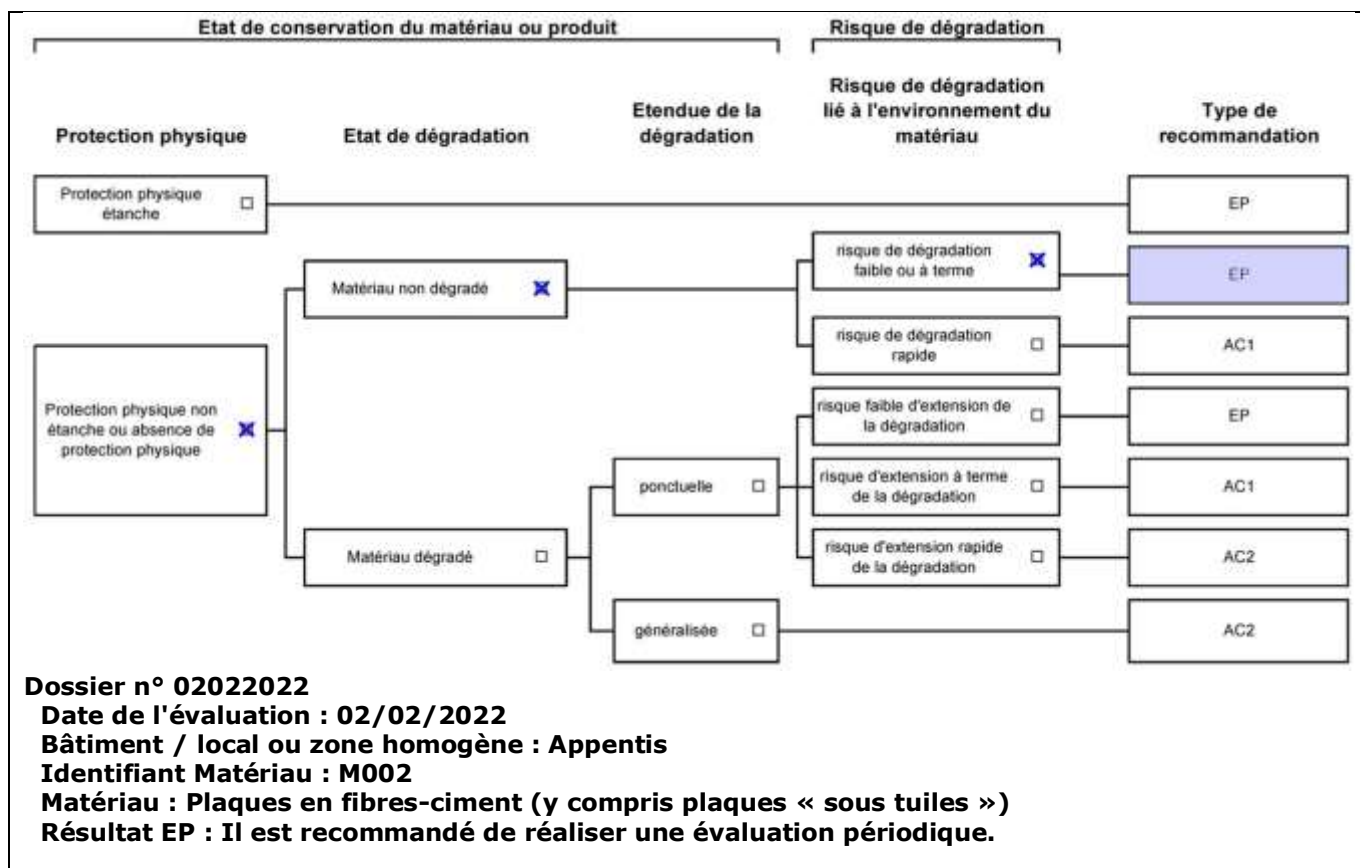
Date de l'évaluation : 02/02/2022

Bâtiment / local ou zone homogène : Séjour

Identifiant Matériau : M001

Matériau : Dalle de sol

Résultat EP : Il est recommandé de réaliser une évaluation périodique.



Critères d'évaluation de l'état de conservation des matériaux ou produit de la liste B

1. Classification des niveaux de risque de dégradation ou d'extension de la dégradation du matériau.

Risque faible de dégradation ou d'extension de dégradation	Risque de dégradation ou d'extension à terme de la dégradation	Risque de dégradation ou d'extension rapide de la dégradation
L'environnement du matériau contenant de l'amiante ne présente pas ou très peu de risque pouvant entraîner à terme, une dégradation ou une extension de la dégradation du matériau.	L'environnement du matériau contenant de l'amiante présente un risque pouvant entraîner à terme, une dégradation ou une extension de la dégradation du matériau.	L'environnement du matériau contenant de l'amiante présente un risque important pouvant entraîner rapidement, une dégradation ou une extension de la dégradation du matériau.

Légende : EP = évaluation périodique ; AC1 = action corrective de premier niveau ; AC2 = action corrective de second niveau.

L'évaluation du risque de dégradation lié à l'environnement du matériau ou produit prend en compte :

- Les agressions physiques intrinsèques au local (ventilation, humidité, etc...) selon que les risque est probable ou avéré ;
- La sollicitation des matériaux ou produits liée à l'activité des locaux, selon qu'elle est exceptionnelle/faible ou quotidienne/forte.

Elle ne prend pas en compte certains facteurs fluctuants d'aggravation de la dégradation des produits et matériaux, comme la fréquence d'occupation du local, la présence d'animaux nuisibles, l'usage réel des locaux, un défaut d'entretien des équipements, etc...

7.4 - Annexe - Conséquences réglementaires et recommandations

Conséquences réglementaires suivant l'état de conservation des matériaux ou produit de la liste A

Article R1334-27 : En fonction du résultat du diagnostic obtenu à partir de la grille d'évaluation de l'arrêté du 12 décembre 2012, le propriétaire met en œuvre les préconisations mentionnées à l'article R1334-20 selon les modalités suivantes :

Score 1 - L'évaluation périodique de l'état de conservation de ces matériaux et produits de la liste A contenant de l'amiante est effectué dans un délai maximal de trois ans à compter de la date de remise au propriétaire du rapport de repérage ou des résultats de la dernière évaluation de l'état de conservation, ou à l'occasion de toute modification substantielle de l'ouvrage et de son usage. La personne ayant réalisé cette évaluation en remet les résultats au propriétaire contre accusé de réception.

Score 2 - La mesure d'empoussièrement dans l'air est effectuée dans les conditions définies à l'article R1334-25, dans un délai de trois mois à compter de la date de remise au propriétaire du rapport de repérage ou des résultats de la dernière évaluation de l'état de conservation. L'organisme qui réalise les prélèvements d'air remet les résultats des mesures d'empoussièrement au propriétaire contre accusé de réception.

Score 3 - Les travaux de confinement ou de retrait de l'amiante sont mis en œuvre selon les modalités prévues à l'article R. 1334-29.

Article R1334-28 : Si le niveau d'empoussièrement mesuré dans l'air en application de l'article R1334-27 est inférieur ou égal à la valeur de cinq fibres par litre, le propriétaire fait procéder à l'évaluation périodique de l'état de conservation des matériaux et produits de la liste A

contenant de l'amiante prévue à l'article R1334-20, dans un délai maximal de trois ans à compter de la date de remise des résultats des mesures d'empoussièrement ou à l'occasion de toute modification substantielle de l'ouvrage ou de son usage.

Si le niveau d'empoussièrement mesuré dans l'air en application de l'article R1334-27 est supérieur à cinq fibres par litre, le propriétaire fait procéder à des travaux de confinement ou de retrait de l'amiante, selon les modalités prévues à l'article R1334-29.

Article R1334-29 : Les travaux précités doivent être achevés dans un délai de trente-six mois à compter de la date à laquelle sont remis au propriétaire le rapport de repérage ou les résultats des mesures d'empoussièrement ou de la dernière évaluation de l'état de conservation.

Pendant la période précédant les travaux, des mesures conservatoires appropriées doivent être mises en œuvre afin de réduire l'exposition des occupants et de la maintenir au niveau le plus bas possible, et dans tous les cas à un niveau d'empoussièrement inférieur à cinq fibres par litre. Les mesures conservatoires ne doivent conduire à aucune sollicitation des matériaux et produits concernés par les travaux.

Le propriétaire informe le préfet du département du lieu d'implantation de l'immeuble concerné, dans un délai de deux mois à compter de la date à laquelle sont remis le rapport de repérage ou les résultats des mesures d'empoussièrement ou de la dernière évaluation de l'état de conservation, des mesures conservatoires mises en œuvre, et, dans un délai de douze mois, des travaux à réaliser et de l'échéancier proposé.

Article R.1334-29-3 :

I) A l'issue des travaux de retrait ou de confinement de matériaux et produits de la liste A mentionnés à l'article R.1334-29, le propriétaire fait procéder par une personne mentionnée au premier alinéa de l'article R.1334-23, avant toute restitution des locaux traités, à un examen visuel de l'état des surfaces traitées. Il fait également procéder, dans les conditions définies à l'article R.1334-25, à une mesure du niveau d'empoussièrement dans l'air après démantèlement du dispositif de confinement. Ce niveau doit être inférieur ou égal à cinq fibres par litre.

II) Si les travaux ne conduisent pas au retrait total des matériaux et produits de la liste A contenant de l'amiante, il est procédé à une évaluation périodique de l'état de conservation de ces matériaux et produits résiduels dans les conditions prévues par l'arrêté mentionné à l'article R.1334-20, dans un délai maximal de trois ans à compter de la date à laquelle sont remis les résultats du contrôle ou à l'occasion de toute modification substantielle de l'ouvrage ou de son usage.

III) Lorsque des travaux de retrait ou de confinement de matériaux et produits de la liste B contenant de l'amiante sont effectués à l'intérieur de bâtiment occupés ou fréquentés, le propriétaire fait procéder, avant toute restitution des locaux traités, à l'examen visuel et à la mesure d'empoussièrement dans l'air mentionnée au premier alinéa du présent article.

Détail des préconisations suivant l'état de conservation des matériaux ou produit de la liste B

- Réalisation d'une « évaluation périodique »**, lorsque le type de matériau ou produit concerné contenant de l'amiante, la nature et l'étendue des dégradations qu'il présente et l'évaluation du risque de dégradation ne conduisent pas à conclure à la nécessité d'une action de protection immédiate sur le matériau ou produit, consistant à :
 - Contrôler périodiquement que l'état de dégradation des matériaux et produits concernés ne s'aggrave pas et, le cas échéant, que leur protection demeure en bon état de conservation ;
 - Rechercher, le cas échéant, les causes de dégradation et prendre les mesures appropriées pour les supprimer.
- Réalisation d'une « action corrective de premier niveau »**, lorsque le type de matériau ou produit concerné contenant de l'amiante, la nature et l'étendue des dégradations et l'évaluation du risque de dégradation conduisent à conclure à la nécessité d'une action de remise en état limitée au remplacement, au recouvrement ou à la protection des seuls éléments dégradés, consistant à :
 - Rechercher les causes de la dégradation et définir les mesures correctives appropriées pour les supprimer ; b) Procéder à la mise en œuvre de ces mesures correctives afin d'éviter toute nouvelle dégradation et, dans l'attente, prendre les mesures de protection appropriées afin de limiter le risque de dispersion des fibres d'amiante ;
 - Veiller à ce que les modifications apportées ne soient pas de nature à aggraver l'état des autres matériaux et produits contenant de l'amiante restant accessibles dans la même zone ;
 - Contrôler périodiquement que les autres matériaux et produits restant accessibles ainsi que, le cas échéant, leur protection demeurent en bon état de conservation.Il est rappelé l'obligation de faire appel à une entreprise certifiée pour le retrait ou le confinement.
- Réalisation d'une « action corrective de second niveau »**, qui concerne l'ensemble d'une zone, de telle sorte que le matériau ou produit ne soit plus soumis à aucune agression ni dégradation, consistant à :
 - Prendre, tant que les mesures mentionnées au c (paragraphe suivant) n'ont pas été mises en place, les mesures conservatoires appropriées pour limiter le risque de dégradation et la dispersion des fibres d'amiante. Cela peut consister à adapter, voire condamner l'usage des locaux concernés afin d'éviter toute exposition et toute dégradation du matériau ou produit contenant de l'amiante. Durant les mesures conservatoires, et afin de vérifier que celles-ci sont adaptées, une mesure d'empoussièrement est réalisée, conformément aux dispositions du code de la santé publique ;
 - Procéder à une analyse de risque complémentaire, afin de définir les mesures de protection ou de retrait les plus adaptées, prenant en compte l'intégralité des matériaux et produits contenant de l'amiante dans la zone concernée ;
 - Mettre en œuvre les mesures de protection ou de retrait définies par l'analyse de risque ;
 - Contrôler périodiquement que les autres matériaux et produits restant accessibles, ainsi que leur protection, demeurent en bon état de conservation.En fonction des situations particulières rencontrées lors de l'évaluation de l'état de conservation, des compléments et précisions à ces recommandations sont susceptibles d'être apportées.

7.5 - Annexe - Recommandations générales de sécurité

L'identification des matériaux et produits contenant de l'amiante est un préalable à l'évaluation et à la prévention des risques liés à la présence d'amiante dans un bâtiment. Elle doit être complétée par la définition et la mise en œuvre de mesures de gestion adaptées et proportionnées pour limiter l'exposition des occupants présents temporairement ou de façon permanente dans le bâtiment et des personnes appelées à intervenir sur les matériaux ou produits contenant de l'amiante. Les recommandations générales de sécurité définies ci-après rappellent les règles de base destinées à prévenir les expositions. Le propriétaire (ou, à défaut, l'exploitant) de l'immeuble concerné adapte ces recommandations aux particularités de chaque bâtiment et de ses conditions d'occupation ainsi qu'aux situations particulières rencontrées. Ces recommandations générales de sécurité ne se substituent en aucun cas aux obligations réglementaires existantes en matière de prévention des risques pour la santé et la sécurité des travailleurs, inscrites dans le code du travail.

1. Informations générales

a) Dangerosité de l'amiante

Les maladies liées à l'amiante sont provoquées par l'inhalation des fibres. Toutes les variétés d'amiante sont classées comme substances cancérigènes avérées pour l'homme. Elles sont à l'origine de cancers qui peuvent atteindre soit la plèvre qui entoure les poumons

(mésotéliomes), soit les bronches et/ou les poumons (cancers broncho-pulmonaires). Ces lésions surviennent longtemps (souvent entre 20 à 40 ans) après le début de l'exposition à l'amiante. Le Centre international de recherche sur le cancer (CIRC) a également établi récemment un lien entre exposition à l'amiante et cancers du larynx et des ovaires. D'autres pathologies, non cancéreuses, peuvent également survenir en lien avec une exposition à l'amiante. Il s'agit exceptionnellement d'épanchements pleuraux (liquide dans la plèvre) qui peuvent être récidivants ou de plaques pleurales (qui épaississent la plèvre). Dans le cas d'empoussièrement important, habituellement d'origine professionnelle, l'amiante peut provoquer une sclérose (asbestose) qui réduira la capacité respiratoire et peut dans les cas les plus graves produire une insuffisance respiratoire parfois mortelle. Le risque de cancer du poumon peut être majoré par l'exposition à d'autres agents cancérigènes, comme la fumée du tabac.

b) Présence d'amiante dans des matériaux et produits en bon état de conservation

L'amiante a été intégré dans la composition de nombreux matériaux utilisés notamment pour la construction. En raison de son caractère cancérigène, ses usages ont été restreints progressivement à partir de 1977, pour aboutir à une interdiction totale en 1997.

En fonction de leur caractéristique, les matériaux et produits contenant de l'amiante peuvent libérer des fibres d'amiante en cas d'usure ou lors d'interventions mettant en cause l'intégrité du matériau ou produit (par exemple perçage, ponçage, découpe, friction...). Ces situations peuvent alors conduire à des expositions importantes si des mesures de protection renforcées ne sont pas prises.

Pour rappel, les matériaux et produits répertoriés aux listes A et B de l'annexe 13-9 du code de la santé publique font l'objet d'une évaluation de l'état de conservation dont les modalités sont définies par arrêté. Il convient de suivre les recommandations émises par les opérateurs de repérage dits « diagnostiqueurs » pour la gestion des matériaux ou produits repérés.

De façon générale, il est important de veiller au maintien en bon état de conservation des matériaux et produits contenant de l'amiante et de remédier au plus tôt aux situations d'usure anormale ou de dégradation de ceux-ci.

2. Intervention de professionnels soumis aux dispositions du code du travail

Il est recommandé aux particuliers d'éviter dans la mesure du possible toute intervention directe sur des matériaux et produits contenant de l'amiante et de faire appel à des professionnels compétents dans de telles situations.

Les entreprises réalisant des opérations sur matériaux et produits contenant de l'amiante sont soumises aux dispositions des articles R. 4412-94 à R. 4412-148 du code du travail. Les entreprises qui réalisent des travaux de retrait ou de confinement de matériaux et produits contenant de l'amiante doivent en particulier être certifiées dans les conditions prévues à l'article R. 4412-129. Cette certification est obligatoire à partir du 1er juillet 2013 pour les entreprises effectuant des travaux de retrait sur l'enveloppe extérieure des immeubles bâtis et à partir du 1er juillet 2014 pour les entreprises de génie civil.

Des documents d'information et des conseils pratiques de prévention adaptés sont disponibles sur le site Travailler-mieux (<http://www.travailler-mieux.gouv.fr>) et sur le site de l'Institut national de recherche et de sécurité pour la prévention des accidents du travail et des maladies professionnelles (<http://www.inrs.fr>).

3. Recommandations générales de sécurité

Il convient d'éviter au maximum l'émission de poussières notamment lors d'interventions ponctuelles non répétées, par exemple :

- perçage d'un mur pour accrocher un tableau ;
- remplacement de joints sur des matériaux contenant de l'amiante ;
- travaux réalisés à proximité d'un matériau contenant de l'amiante en bon état, par exemple des interventions légères dans des boîtiers électriques, sur des gaines ou des circuits situés sous un flocage sans action directe sur celui-ci, de remplacement d'une vanne sur une canalisation calorifugée à l'amiante.

L'émission de poussières peut être limitée par humidification locale des matériaux contenant de l'amiante en prenant les mesures nécessaires pour éviter tout risque électrique et/ou en utilisant de préférence des outils manuels ou des outils à vitesse lente.

Le port d'équipements adaptés de protection respiratoire est recommandé. Le port d'une combinaison jetable permet d'éviter la propagation de fibres d'amiante en dehors de la zone de travail. Les combinaisons doivent être jetées après chaque utilisation.

Des informations sur le choix des équipements de protection sont disponibles sur le site internet amiante de l'INRS à l'adresse suivante : www.amiante.inrs.fr. De plus, il convient de disposer d'un sac à déchets à proximité immédiate de la zone de travail et d'une éponge ou d'un chiffon humide de nettoyage.

4. Gestion des déchets contenant de l'amiante

Les déchets de toute nature contenant de l'amiante sont des déchets dangereux. A ce titre, un certain nombre de dispositions réglementaires, dont les principales sont rappelées ci-après, encadrent leur élimination.

Lors de travaux conduisant à un désamiantage de tout ou partie de l'immeuble, la personne pour laquelle les travaux sont réalisés, c'est-à-dire les maîtres d'ouvrage, en règle générale les propriétaires, ont la responsabilité de la bonne gestion des déchets produits, conformément aux dispositions de l'article L. 541-2 du code de l'environnement. Ce sont les producteurs des déchets au sens du code de l'environnement.

Les déchets liés au fonctionnement d'un chantier (équipements de protection, matériel, filtres, bâches, etc.) sont de la responsabilité de l'entreprise qui réalise les travaux.

a. Conditionnement des déchets

Les déchets de toute nature susceptibles de libérer des fibres d'amiante sont conditionnés et traités de manière à ne pas provoquer d'émission de poussières. Ils sont ramassés au fur et à mesure de leur production et conditionnés dans des emballages appropriés et fermés, avec apposition de l'étiquetage prévu par le décret no 88-466 du 28 avril 1988 relatif aux produits contenant de l'amiante et par le code de l'environnement notamment ses articles R. 551-1 à R. 551-13 relatifs aux dispositions générales relatives à tous les ouvrages d'infrastructures en matière de stationnement, chargement ou déchargement de matières dangereuses.

Les professionnels soumis aux dispositions du code du travail doivent procéder à l'évacuation des déchets, hors du chantier, aussitôt que possible, dès que le volume le justifie après décontamination de leurs emballages.

b. Apport en déchèterie

Environ 10 % des déchèteries acceptent les déchets d'amiante lié à des matériaux inertes ayant conservé leur intégrité provenant de ménages, voire d'artisans. Tout autre déchet contenant de l'amiante est interdit en déchèterie.

A partir du 1er janvier 2013, les exploitants de déchèterie ont l'obligation de fournir aux usagers les emballages et l'étiquetage appropriés aux déchets d'amiante.

c. Filières d'élimination des déchets

Les matériaux contenant de l'amiante ainsi que les équipements de protection (combinaison, masque, gants...) et les déchets issus du nettoyage (chiffon...) sont des déchets dangereux. En fonction de leur nature, plusieurs filières d'élimination peuvent être envisagées.

Les déchets contenant de l'amiante lié à des matériaux inertes ayant conservé leur intégrité peuvent être éliminés dans des installations de stockage de déchets non dangereux si ces installations disposent d'un casier de stockage dédié à ce type de déchets.

Tout autre déchet amianté doit être éliminé dans une installation de stockage pour déchets dangereux ou être vitrifiés. En particulier, les déchets liés au fonctionnement du chantier, lorsqu'ils sont susceptibles d'être contaminés par de l'amiante, doivent être éliminés dans une installation de

stockage pour déchets dangereux ou être vitrifiés.

d. Information sur les déchèteries et les installations d'élimination des déchets d'amiante

Les informations relatives aux déchèteries acceptant des déchets d'amiante lié et aux installations d'élimination des déchets d'amiante peuvent être obtenues auprès :

- de la préfecture ou de la direction régionale de l'environnement, de l'aménagement et du logement (direction régionale et interdépartementale de l'environnement et de l'énergie en Ile-de-France) ou de la direction de l'environnement, de l'aménagement et du logement ;
- du conseil général (ou conseil régional en Ile-de-France) au regard de ses compétences de planification sur les déchets dangereux ;
- de la mairie ;
- ou sur la base de données « déchets » gérée par l'Agence de l'environnement et de la maîtrise de l'énergie, directement accessible sur internet à l'adresse suivante : www.sinoe.org.

e. Traçabilité

Le producteur des déchets remplit un bordereau de suivi des déchets d'amiante (BSDA, CERFA no 11861). Le formulaire CERFA est téléchargeable sur le site du ministère chargé de l'environnement. Le propriétaire recevra l'original du bordereau rempli par les autres intervenants (entreprise de travaux, transporteur, exploitant de l'installation de stockage ou du site de vitrification).

Dans tous les cas, le producteur des déchets devra avoir préalablement obtenu un certificat d'acceptation préalable lui garantissant l'effectivité d'une filière d'élimination des déchets.

Par exception, le bordereau de suivi des déchets d'amiante n'est pas imposé aux particuliers voire aux artisans qui se rendent dans une déchèterie pour y déposer des déchets d'amiante lié à des matériaux inertes ayant conservé leur intégrité. Ils ne doivent pas remplir un bordereau de suivi de déchets d'amiante, ce dernier étant élaboré par la déchèterie.

7.6 - Annexe - Autres documents

Aucun autre document n'a été fourni ou n'est disponible

Rapport de l'état relatif à la présence de termites dans le bâtiment

Numéro de dossier : 02022022
Norme méthodologique employée : AFNOR NF P 03-201
Date du repérage : 02/02/2022
Heure d'arrivée : 09 h 30
Durée du repérage : 02 h 35

A. - Désignation du ou des bâtiments

Localisation du ou des bâtiments :

Département : **Hautes-Pyrénées**
Adresse : **7 rue de la patellière**
Commune : **65600 SEMEAC**
Section cadastrale 000 AB, Parcelle(s) n° 191,
Désignation et situation du ou des lot(s) de copropriété :
Lot numéro Non communiqué,
Périmètre de repérage : **habitation sur sa parcelle et 10 mètres autour des batis**
Situation du bien en regard d'un arrêté préfectoral pris en application de l'article L 133-5 du CCH :
Le bien est situé dans une zone soumise à un arrêté préfectoral.

B. - Désignation du client

Désignation du client :

Nom et prénom : **Rprésentée par: Mme Mme DELAMOTTE Christiane - Indivision LARRIEU**
Adresse : **chemin d'Artzirin**
Maison ESKUEKIN 64310 ST PEE SUR NIVELLE

Si le client n'est pas le donneur d'ordre :

Qualité du donneur d'ordre (sur déclaration de l'intéressé) :
Autre
Nom et prénom : **ABAFIM - CROUZIER Emmanuel**
Adresse : **16 avenue de la marne**
65000 TARBES

C. - Désignation de l'opérateur de diagnostic

Identité de l'opérateur de diagnostic :

Nom et prénom : **RAULET William**
Raison sociale et nom de l'entreprise : **DIAGIMMO65**
Adresse : **1 rue de Jamets**
65190 MOULEDOUS
Numéro SIRET :
Désignation de la compagnie d'assurance : ... **MAVIT**
Numéro de police et date de validité : **2006483 / 31/12/2022**
Certification de compétence **C2517** délivrée par : **LCC QUALIXPERT, le 26/10/2017**

D. - Identification des bâtiments et des parties de bâtiments visités et des éléments infestés ou ayant été infestés par les termites et ceux qui ne le sont pas :

Liste des pièces visitées :

**Extérieur habitation,
Cellier,
Séjour,
Véranda,
Cellier 1,
Palier/Dég,
Chambre 1,
Chambre 2,**

**Chambre 3,
Chambre 4,
Wc,
Salle de bain,
Comble perdu,
Garage,
Extérieur garage,
Appentis,
Cuisine**

Bâtiments et parties de bâtiments visités (1)	Ouvrages, parties d'ouvrages et éléments examinés (2)	Résultats du diagnostic d'infestation (3)
Extérieur habitation	Mur Enduit Remarques : -Couverture tuile et avant toit bois. Escalier et balcon béton	Absence d'infestation termite
Cellier	Sol Revêtement pvc Mur Béton peint, carrelage Plafond Béton peint Fenêtre(s) en bois Porte(s) en bois	Absence d'infestation termite
Séjour	Sol Dalles de sol pvc amiante M001 Mur Papier peint Plafond Peinture Fenêtre(s) en bois Porte(s) en bois Plinthes en carrelage	Absence d'infestation termite
Cuisine	Sol Carrelage Mur Carrelage, peinture Plafond Peinture Fenêtre(s) en bois Porte(s) en bois Plinthes en carrelage	Absence d'infestation termite
Véranda	Sol Béton Mur Béton peint, Plafond Béton Fenêtre(s) en aluminium Porte(s) en bois	Absence d'infestation termite
Cellier 1	Sol Béton Mur Béton Plafond Béton Porte(s) en bois	Absence d'infestation termite

Bâtiments et parties de bâtiments visités (1)	Ouvrages, parties d'ouvrages et éléments examinés (2)	Résultats du diagnostic d'infestation (3)
Palier/Dég	Sol Carrelage, revêtement pvc Mur Papier peint, peinture Plafond peinture Porte(s) en bois Plinthes en bois	Absence d'infestation termite
Chambre 1	Sol Moquette Mur Papier peint Plafond peinture Fenêtre(s) en bois Porte(s) en bois Plinthes en carrelage	Absence d'infestation termite
Chambre 2	Sol Parquet bois Mur Papier peint Plafond peinture Fenêtre(s) en bois Porte(s) en bois Plinthes en bois	Absence d'infestation termite
Chambre 3	Sol Parquet bois Mur Papier peint Plafond peinture Fenêtre(s) en bois Porte(s) en bois Plinthes en bois	Absence d'infestation termite
Chambre 4	Sol Parquet bois Mur Papier peint Plafond peinture Fenêtre(s) en bois Porte(s) en bois Plinthes en bois	Absence d'infestation termite
Wc	Sol Revêtement pvc Mur Papier peint Plafond peinture Fenêtre(s) en bois Porte(s) en bois Plinthes en bois	Absence d'infestation termite
Salle de bain	Sol Carrelage Mur Carrelage, papier peint Plafond peinture Fenêtre(s) en bois Porte(s) en bois	Absence d'infestation termite
Appentis	Sol Béton Mur Béton Plafond plaque fibrociment amiante M002	Absence d'infestation termite

Bâtiments et parties de bâtiments visités (1)	Ouvrages, parties d'ouvrages et éléments examinés (2)	Résultats du diagnostic d'infestation (3)
Extérieur garage	Mur Béton Remarques : couverture extérieure: film bitumineux.	Absence d'infestation termite
Garage	Sol Béton Mur Béton Plafond hourdis brique Fenêtre(s) métallique(s) Porte(s) en bois	Absence d'infestation termite
Comble perdu	Sol Sol: film aluminisé multicouche sur hourdis brique Mur Béton Plafond Tuiles sur charpente bois	Absence d'infestation termite

(1) Identifier notamment chaque bâtiment et chacune des pièces du bâtiment.

(2) Identifier notamment : ossature, murs, planchers, escaliers, boiseries, plinthes, charpentes...

(3) Mentionner les indices ou l'absence d'indices d'infestation de termites et en préciser la nature et la localisation.

E. – Catégories de termites en cause :

La mission et son rapport sont exécutés conformément à la norme AFNOR NF P 03-201 (Mars 2012) et à l'arrêté du 07 mars 2012 modifiant l'arrêté du 29 mars 2007.

La recherche de termites porte sur différentes catégories de termites :

- **Les termites souterrains**, regroupant cinq espèces identifiées en France métropolitaine (Reticulitermes flavipes, reticulitermes lucifugus, reticulitermes banyulensis, reticulitermes grassei et reticulitermes urbis) et deux espèces supplémentaires dans les DOM (Coptotermes et heterotermes),

- **Les termites de bois sec**, regroupant les kalotermes flavicolis présent surtout dans le sud de la France métropolitaine et les Cryptotermes présent principalement dans les DOM et de façon ponctuelle en métropole.

- **Les termites arboricoles**, appartient au genre Nasutitermes présent presque exclusivement dans les DOM.

Les principaux indices d'une infestation sont :

- Altérations dans le bois,
- Présence de termites vivants,
- Présence de galeries-tunnels (cordonnets) ou concrétions,
- Cadavres ou restes d'individus reproducteurs,
- Présence d'orifices obturés ou non.

Rappels réglementaires :

L 133-5 du CCH : Lorsque, dans une ou plusieurs communes, des foyers de termites sont identifiés, un arrêté préfectoral, pris sur proposition ou après consultation des conseils municipaux intéressés, délimite les zones contaminées ou susceptibles de l'être à court terme. En cas de démolition totale ou partielle d'un bâtiment situé dans ces zones, les bois et matériaux contaminés sont incinérés sur place ou traités avant tout transport si leur destruction par incinération sur place est impossible. La personne qui a procédé à ces opérations en fait la déclaration en mairie.

Article L 112-17 du CCH : Les règles de construction et d'aménagement applicables aux ouvrages et locaux de toute nature quant à leur résistance aux termites et aux autres insectes xylophages sont fixées par décret en Conseil d'Etat. Ces règles peuvent être adaptées à la situation particulière de la Guadeloupe, de la Guyane, de la Martinique, de La Réunion, de Mayotte et de Saint-Martin.

F. - Identification des bâtiments et parties du bâtiment (pièces et volumes) n'ayant pu être visités et justification :

Néant

G. - Identification des ouvrages, parties d'ouvrages et éléments qui n'ont pas été examinés et justification :

Localisation	Liste des ouvrages, parties d'ouvrages	Motif
Néant	-	

Nota : notre cabinet s'engage à retourner sur les lieux afin de compléter le constat aux parties d'immeubles non visités, dès lors que les dispositions permettant un contrôle des zones concernées auront été prises par le propriétaire ou son mandataire.

H. - Moyens d'investigation utilisés :

La mission et son rapport sont exécutés conformément à la norme AFNOR NF P 03-201 (Mars 2012), à l'article L.133-5, L.133-6, L 271-4 à 6, R133-7 et à l'arrêté du 07 mars 2012 modifiant l'arrêté du 29 mars 2007. La recherche de termites porte sur les termites souterrain, termites de bois sec ou termites arboricole et est effectuée jusqu'à 10 mètres des extérieurs de l'habitation, dans la limite de la propriété.

Moyens d'investigation :

- Examen visuel des parties visibles et accessibles.
- Sondage manuel systématique des boiseries à l'aide d'un poinçon.
- Utilisation d'un ciseau à bois en cas de constatation de dégradations.
- Utilisation d'une échelle en cas de nécessité.
- À l'extérieur une hachette est utilisée pour sonder le bois mort.

Documents remis par le donneur d'ordre à l'opérateur de repérage :

Néant

Informations communiquées à l'opérateur par le donneur d'ordre, concernant des traitements antérieurs ou une présence de termites dans le bâtiment :

Néant

Représentant du propriétaire (accompagnateur) :

CROUZIER Emmanuel ABAFIM

Commentaires (Ecart par rapport à la norme, ...) :

EXCLUSIONS GENERALES

- Sous face non visible et non accessible exclue du diagnostic:
- sous face revêtement sol: , carrelage, tout type de parquet, panneaux bois agglomérés, revêtement pvc
- sous face revêtement mural: papier peint, carrelage , platre, lambris . revêtement pvc
- sous face revêtement plafond: platre, isolant minéral, lambris
- sous face partie de menuiserie encastrée.
- Sous face lambris bois avant toit

Nota 1 : Le présent rapport n'a de valeur que pour la date de la visite et est exclusivement limité à l'état relatif à la présence de termites dans le bâtiment objet de la mission.

Nota 2 : L'intervention n'a pas eu pour but de donner un diagnostic de la résistance mécanique des bois et matériaux.

I. - Constatations diverses :

Localisation	Liste des ouvrages, parties d'ouvrages	Observations et constatations diverses
Général	-	-Trace d'insecte à larve xylophage sur seuil porte bois étage donnant sur balcon

Note : Les indices d'infestation des autres agents de dégradation biologique du bois sont notés de manière générale pour information du donneur d'ordre, il n'est donc pas nécessaire d'en indiquer la nature, le nombre et la localisation précise. Si le donneur d'ordre le souhaite, il fait réaliser une

recherche de ces agents dont la méthodologie et les éléments sont décrits dans la norme NF-P 03-200.


Nota 1 : Dans le cas de la présence de termites, il est rappelé l'obligation de déclaration en mairie de l'infestation prévue aux articles L.133-4 et R. 133-3 du code de la construction et de l'habitation.

Nota 2 : Conformément à l'article L-271-6 du CCH, l'opérateur ayant réalisé cet état relatif à la présence de termites n'a aucun lien de nature à porter atteinte à son impartialité et à son indépendance ni avec le propriétaire ou son mandataire qui fait appel à lui, ni avec une entreprise pouvant réaliser des travaux sur des ouvrages pour lesquels il lui est demandé d'établir cet état.

Nota 3 : Le présent rapport est établi par une personne dont les compétences sont certifiées par **LCC QUALIXPERT 17 rue Borrel 81100 CASTRES (détail sur www.info-certif.fr)**

Visite effectuée le **02/02/2022**
Fait à **SEMEAC**, le **02/02/2022**

Par : **RAULET William**



Annexe – Croquis de repérage



Annexe – Ordre de mission / Assurance / Attestation sur l'honneur

Aucun document n'a été mis en annexe

DIAGIMMO65: RAULET William 1 rue de Jamets 65190 MOULEDOUS

P: 0695200980 diagimmo65@gmail.com

Siret n° 34742451700022 Ape: 720b RCP MAVIT N°2006483

Certification QUALIXPERT n° C2517. Validité 25/10/2022

Etat de l'Installation Intérieure de Gaz Installation non alimentée le jour de l'expertise.

Numéro de dossier : 02022022
Norme méthodologique employée : AFNOR NF P 45-500 (Janvier 2013)
Date du repérage : 02/02/2022
Heure d'arrivée : 09 h 30
Durée du repérage : 02 h 35

La présente mission consiste à établir l'état de l'installation intérieure de gaz conformément à l'arrêté du 6 avril 2007 modifié, 18 novembre 2013 et 12 février 2014 afin d'évaluer les risques pouvant compromettre la sécurité des personnes, de rendre opérante une clause d'exonération de la garantie du vice caché, en application de l'article 17 de la loi n°2003-08 du 3 janvier 2003, modifié par l'ordonnance n°2005-655 du 8 juin 2005. En aucun cas, il ne s'agit d'un contrôle de conformité de l'installation vis-à-vis de la réglementation en vigueur.

A. - Désignation du ou des bâtiments

Localisation du ou des bâtiments :

Département : **Hautes-Pyrénées**

Adresse : **7 rue de la patellière**

Commune : **65600 SEMEAC**

Désignation et situation du ou des lot(s) de copropriété : **Section cadastrale 000 AB, Parcelle(s) n° 191,**

Lot numéro Non communiqué,

Type de bâtiment : **Habitation (maison individuelle)**

Nature du gaz distribué : **Gaz naturel**

Distributeur de gaz : **GRDF**

Installation alimentée en gaz : **NON**

B. - Désignation du propriétaire

Désignation du propriétaire :

Nom et prénom : **Représentée par: Mme Mme DELAMOTTE Christiane - Indivision LARRIEU**

Adresse : **chemin d'Artzirin**

Maison ESKUEKIN

64310 ST PEE SUR NIVELLE

Si le propriétaire n'est pas le donneur d'ordre :

Qualité du donneur d'ordre (sur déclaration de l'intéressé) :

Autre

Nom et prénom : **ABAFIM - CROUZIER Emmanuel**

Adresse : **16 avenue de la marne**

65000 TARBES

C. - Désignation de l'opérateur de diagnostic

Identité de l'opérateur de diagnostic :

Nom et prénom : **RAULET William**

Raison sociale et nom de l'entreprise : **DIAGIMMO65**

Adresse : **1 rue de Jamets**

65190 MOULEDOUS

Numéro SIRET :

Désignation de la compagnie d'assurance : **MAVIT**

Numéro de police et date de validité : **2006483 / 31/12/2022**

Certification de compétence **C2517** délivrée par : **LCC QUALIXPERT, le 26/10/2017**

Norme méthodologique employée : **NF P 45-500 (Janvier 2013)**

D. - Identification des appareils

Liste des installations intérieures gaz (Genre ⁽¹⁾ , marque, modèle)	Type ⁽²⁾	Puissance en kW	Localisation	Observations : (anomalie, taux de CO mesuré(s), motif de l'absence ou de l'impossibilité de contrôle pour chaque appareil concerné)
Table de cuisson TEBA	Non raccordé	Non Visible	Cuisine	Fonctionnement : Appareil à l'arrêt
Cuisinière: four Fulgor	Non raccordé	Non Visible	Cuisine	Fonctionnement : Appareil à l'arrêt
Chaudière DE DIETRICH Modèle: pas de plaque d'identification	Raccordé	Non Visible	Cuisine	Fonctionnement : Appareil à l'arrêt Entretien appareil : Non

- (1) Cuisinière, table de cuisson, chauffe-eaux, chaudière, radiateur,
 (2) Non raccordé — Raccordé — Étanche.

Note : Nous vous rappelons l'obligation d'entretien des appareils et de contrôle de la vacuité des conduits de fumées.

Note 2 : Notre cabinet s'engage à retourner sur les lieux afin de compléter le constat aux installations non contrôlées, dès que les dispositions permettant un contrôle des installations concernées auront été prises par le propriétaire ou son mandataire.

Note 3 : Nous attirons votre attention sur le fait que la responsabilité du donneur d'ordre reste pleinement engagée en cas d'accident ou d'incident sur tout ou partie de l'installation, contrôlée ou non.

E. - Anomalies identifiées

Chaudière : plaque d'identification non visible et chaudière encastrée : nous n'avons pu vérifier la présence d'un ventilateur intégré d'où le classement en anomalie. (Faire vérifier par un professionnel gaz si la chaudière est équipée d'un ventilateur intégré)

Points de contrôle ⁽³⁾ (selon la norme)	Anomalies observées (A1 ⁽⁴⁾ , A2 ⁽⁵⁾ , DGI ⁽⁶⁾ , 32c ⁽⁷⁾)	Libellé des anomalies et recommandations
C.25 - 30 Appareils raccordés avec coupe-tirage et sans ventilateur intégré	A2	Présence d'un appareil raccordé avec coupe tirage et sans ventilateur intégré et d'au moins d'un dispositif d'extraction mécanique supplémentaire. (Chaudière DE DIETRICH pas de plaque d'identification) Risque(s) constaté(s) : Risque d'intoxication (CO) par refoulement des produits de combustion provoqué par une inversion de tirage due à la mise en service d'un dispositif d'extraction mécanique

- (3) Point de contrôle selon la norme utilisée.
 (4) A1 : L'installation présente une anomalie à prendre en compte lors d'une intervention ultérieure sur l'installation
 (5) A2 : L'installation présente une anomalie dont le caractère de gravité ne justifie pas que l'on interrompe aussitôt la fourniture du gaz, mais est suffisamment importante pour que la réparation soit réalisée dans les meilleurs délais.
 (6) DGI : (Danger Grave et Immédiat) L'installation présente une anomalie suffisamment grave pour que l'opérateur de diagnostic interrompe aussitôt l'alimentation en gaz jusqu'à suppression du ou des défauts constituant la source du danger.
 (7) 32c : la chaudière est de type VMC GAZ et l'installation présente une anomalie relative au dispositif de sécurité collective (DSC) qui justifie une intervention auprès du syndic ou du bailleur social par le distributeur de gaz afin de s'assurer de la présence du dispositif, de sa conformité et de son bon fonctionnement.

Note : Nous vous rappelons que la responsabilité de l'opérateur de diagnostic est limitée aux points effectivement vérifiés et que les contrôles réalisés ne préjugent pas de la conformité de l'installation

F. - Identification des bâtiments et parties du bâtiment (pièces et volumes) n'ayant pu être contrôlés et motif :

Néant

Nota : Nous attirons votre attention sur le fait que la responsabilité du donneur d'ordre reste pleinement engagée en cas d'accident ou d'incident sur tout ou partie de l'installation présente dans des bâtiments, parties du bâtiment n'ayant pu être contrôlés.

G. - Constatations diverses

Commentaires :

Certains points de contrôles n'ont pu être contrôlés. De ce fait la responsabilité du donneur d'ordre reste pleinement engagée en cas d'accident ou d'incident ayant pour origine une défaillance de toute ou partie de l'installation n'ayant pu être contrôlée.

- Attestation de contrôle de moins d'un an de la vacuité des conduits de fumées non présentée
- Justificatif d'entretien de moins d'un an de la chaudière non présenté
- Le conduit de raccordement n'est pas visitable

Documents remis par le donneur d'ordre à l'opérateur de repérage :

Néant

Observations complémentaires :

-Installation non alimentée le jour de l'expertise. Tous les contrôles demandant l'alimentation en gaz n'ont pu être réalisés (étanchéité installation, émission CO2, consommation...)

-Chaudière encastrée dans meuble : raccordement et plaquette d'identification non visible et non accessible. Nous n'avons pu vérifier si la chaudière était équipée d'un ventilateur intégré.

Conclusion :

- L'installation ne comporte aucune anomalie.
- L'installation comporte des anomalies de type A1 qui devront être réparées ultérieurement.
- L'installation comporte une anomalie de type A2 qui devra être réparée dans les meilleurs délais.
- L'installation comporte des anomalies de type DGI qui devront être réparées avant remise en service.
- L'installation comporte une anomalie 32c qui devra faire l'objet d'un traitement particulier par le syndic ou le bailleur social sous le contrôle du distributeur de gaz.

H. - Actions de l'opérateur de diagnostic en cas de DGI

- Fermeture totale avec pose d'une étiquette signalant la condamnation de l'installation de gaz
- ou
- Fermeture partielle avec pose d'une étiquette signalant la condamnation d'un appareil ou d'une partie de l'installation
- Transmission au Distributeur de gaz par courrier des informations suivantes :
 - référence du contrat de fourniture de gaz, du Point de Comptage Estimation, du Point de Livraison ou du numéro de compteur ;
 - codes des anomalies présentant un Danger Grave et Immédiat (DGI).
- Remise au client de la « fiche informative distributeur de gaz » remplie.

I. - Actions de l'opérateur de diagnostic en cas d'anomalie 32c

- Transmission au Distributeur de gaz par courrier de la référence du contrat de fourniture de gaz, du Point de Comptage Estimation, du Point de Livraison ou du numéro de compteur ;
- Remise au syndic ou au bailleur social de la « fiche informative distributeur de gaz » remplie. ;

*Nota : Le présent rapport est établi par une personne dont les compétences sont certifiées par **LCC QUALIXPERT - 17 rue Borrel 81100 CASTRES (détail sur www.info-certif.fr)***

Signature du représentant : **3/6**


Rapport du :
02/02/2022

Dates de visite et d'établissement de l'état de l'installation gaz :

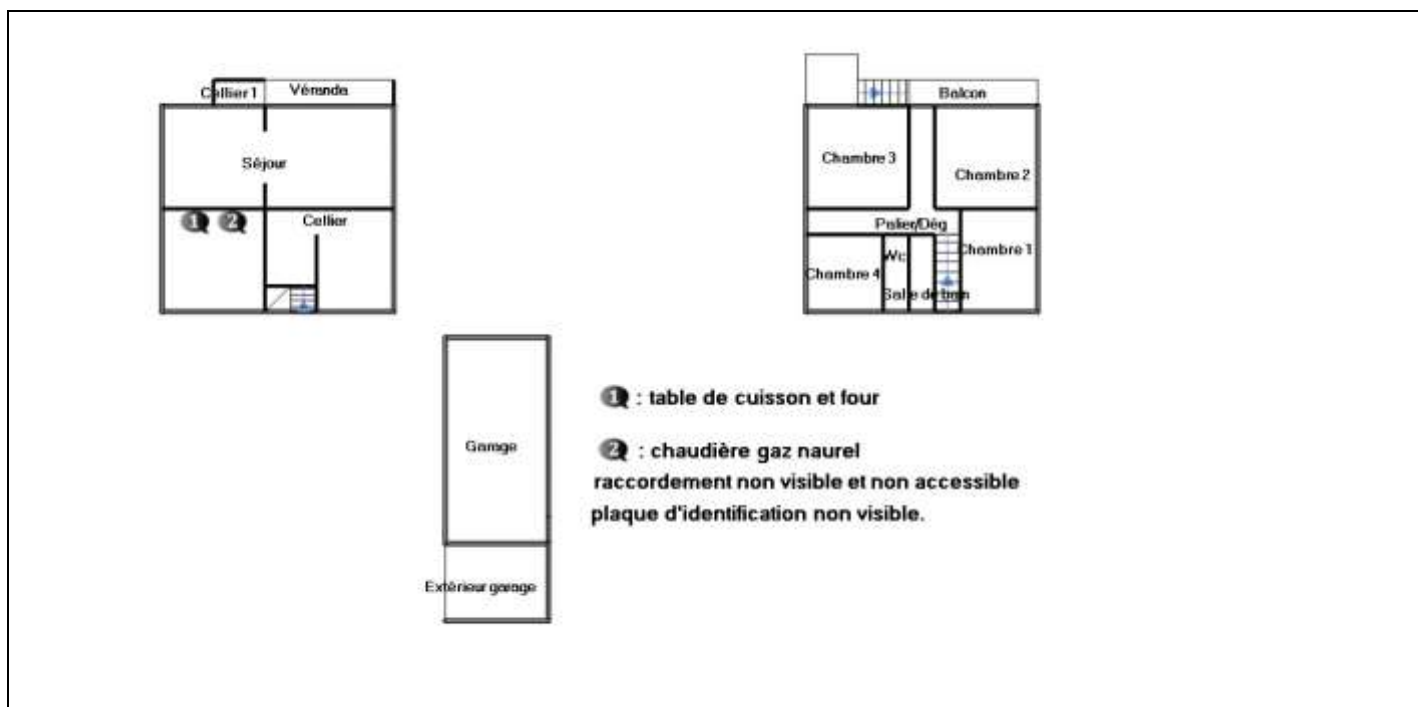
Visite effectuée le **02/02/2022**.

Fait à **SEMEAC**, le **02/02/2022**

Par : **RAULET William**



Annexe - Croquis de repérage



Annexe - Photos





Photo n° 02022022g2
Localisation : Cuisine
table de cuisson



Photo n° 02022022G3
Localisation : Cuisine
chaudière gaz naturel



Photo n° 02022022G4
Localisation : Cuisine
Chaudière gaz raccord non visible et non accessible, plaquette
d'identification non visible et non accessible



Photo n° 02022022G5
Localisation : Cuisine
four gaz

Annexe - Règles élémentaires de sécurité et d'usage à respecter (liste non exhaustive)

Les accidents dus aux installations gaz, tout en restant peu nombreux, sont responsables d'un nombre important de victimes. La vétusté des installations, l'absence d'entretien des appareils et certains comportements imprudents sont des facteurs de risque : 98 % des accidents, fuites et explosions sont recensés dans les installations intérieures. Les intoxications oxycarbonées et les explosions font un grand nombre de victimes qui décèdent ou gardent des séquelles et handicaps à long terme.

Quels sont les moyens de prévention des accidents liés aux installations intérieures gaz ?

Pour prévenir les accidents liés aux installations intérieures gaz, il est nécessaire d'observer quelques règles de base :

- Renouvelez le tuyau de raccordement de la cuisinière ou de la bouteille de gaz régulièrement et dès qu'il est fissuré,
- Faire ramoner les conduits d'évacuation des appareils de chauffage et de cheminée régulièrement,
- Faire entretenir et contrôler régulièrement les installations intérieures de gaz par un professionnel.

Mais il s'agit également d'être vigilant, des gestes simples doivent devenir des automatismes :

- ne pas utiliser les produits aérosols ou les bouteilles de camping-gaz dans un espace confiné, près d'une source de chaleur,
- fermer le robinet d'alimentation de votre cuisinière après chaque usage et vérifiez la date de péremption du tuyau souple de votre cuisinière ou de votre bouteille de gaz,
- assurer une bonne ventilation de votre logement, n'obstruer pas les bouches d'aération,
- sensibiliser les enfants aux principales règles de sécurité des appareils gaz.

Quelle conduite adopter en cas de fuite de gaz ?

Lors d'une fuite de gaz, il faut éviter tout risque d'étincelle qui entraînerait une explosion :

- ne pas allumer la lumière, ni toucher aux interrupteurs, ni aux disjoncteurs,
- ne pas téléphoner de chez vous, que ce soit avec un téléphone fixe ou un portable,
- ne pas prendre l'ascenseur mais les escaliers,
- une fois à l'extérieur, prévenir les secours

Pour aller plus loin : <http://www.developpement-durable.gouv.fr>

DIAGIMMO65: RAULET William 1 rue de Jamets 65190 MOULEDOUS

P: 0695200980 diagimmo65@gmail.com

Siret n° 34742451700022 Ape: 720b RCP MAVIT N°2006483

Certification QUALIXPERT n° C2517. Validité 25/10/2022

Etat de l'Installation Intérieure d'Electricité

Numéro de dossier : 02022022
Date du repérage : 02/02/2022
Heure d'arrivée : 09 h 30
Durée du repérage : 02 h 35

La présente mission consiste, suivant l'arrêté du 28 septembre 2017 et du 4 avril 2011, à établir un état de l'installation électrique, en vue d'évaluer les risques pouvant porter atteinte à la sécurité des personnes. (Application des articles L. 134-7, R134-10 et R134-11 du code de la construction et de l'habitation). En aucun cas, il ne s'agit d'un contrôle de conformité de l'installation vis-à-vis de la réglementation en vigueur. Cet état de l'installation intérieure d'électricité a une durée de validité de 3 ans.

1. - Désignation et description du local d'habitation et de ses dépendances

Localisation du local d'habitation et de ses dépendances :

Type d'immeuble : **Maison individuelle**

Adresse : **7 rue de la patellière**

Commune : **65600 SEMEAC**

Département : **Hauts-Pyrénées**

Référence cadastrale : **Section cadastrale 000 AB, Parcelle(s) n° 191,,** identifiant fiscal : **NC**

Désignation et situation du ou des lot(s) de copropriété :

Lot numéro Non communiqué,

Périmètre de repérage : **habitation sur sa parcelle et 10 mètres autour des batis**

Année de construction : **< 1997**

Année de l'installation : **< 1997**

Distributeur d'électricité : **ERDF**

Parties du bien non visitées : **Néant**

2. - Identification du donneur d'ordre

Identité du donneur d'ordre :

Nom et prénom : **ABAFIM - CROUZIER Emmanuel**

Adresse : **16 avenue de la marne**

65000 TARBES

Téléphone et adresse internet : . **Non communiquées**

Qualité du donneur d'ordre (sur déclaration de l'intéressé) : **Autre**

Propriétaire du local d'habitation et de ses dépendances:

Nom et prénom : **Rprésentée par: Mme Mme DELAMOTTE Christiane - Indivision LARRIEU**

Adresse : **chemin d'Artzirin**

Maison ESKUEKIN

64310 ST PEE SUR NIVELLE

3. - Identification de l'opérateur ayant réalisé l'intervention et signé le rapport

Identité de l'opérateur de diagnostic :

Nom et prénom : **RAULET William**

Raison sociale et nom de l'entreprise : **DIAGIMMO65**

Adresse : **1 rue de Jamets**

..... **65190 MOULEDOUS**

Numéro SIRET :

Désignation de la compagnie d'assurance : **MAVIT**

Numéro de police et date de validité : **2006483 / 31/12/2022**

Le présent rapport est établi par une personne dont les compétences sont certifiées par **LCC QUALIXPERT** le **26/02/2018** jusqu'au **25/02/2023**. (Certification de compétence **C2517**)

4. – Rappel des limites du champ de réalisation de l'état de l'installation intérieure d'électricité

L'état de l'installation intérieure d'électricité porte sur l'ensemble de l'installation intérieure d'électricité à basse tension des locaux à usage d'habitation située en aval de l'appareil général de commande et de protection de cette installation. Il ne concerne pas les matériels d'utilisation amovibles, ni les circuits internes des matériels d'utilisation fixes, destinés à être reliés à l'installation électrique fixe, ni les installations de production ou de stockage par batteries d'énergie électrique du générateur jusqu'au point d'injection au réseau public de distribution d'énergie ou au point de raccordement à l'installation intérieure. Il ne concerne pas non plus les circuits de téléphonie, de télévision, de réseau informatique, de vidéophonie, de centrale d'alarme, etc., lorsqu'ils sont alimentés en régime permanent sous une tension inférieure ou égale à 50 V en courant alternatif et 120 V en courant continu.

L'intervention de l'opérateur réalisant l'état de l'installation intérieure d'électricité ne porte que sur les constituants visibles, visitables, de l'installation au moment du diagnostic. Elle s'effectue sans démontage de l'installation électrique (hormis le démontage des capots des tableaux électriques lorsque cela est possible) ni destruction des isolants des câbles.

Des éléments dangereux de l'installation intérieure d'électricité peuvent ne pas être repérés, notamment :

- les parties de l'installation électrique non visibles (incorporées dans le gros œuvre ou le second œuvre ou masquées par du mobilier) ou nécessitant un démontage ou une détérioration pour pouvoir y accéder (boîtes de connexion, conduits, plinthes, goulottes, huisseries, éléments chauffants incorporés dans la maçonnerie, luminaires des piscines plus particulièrement) ;
- les parties non visibles ou non accessibles des tableaux électriques après démontage de leur capot ;
- inadéquation entre le courant assigné (calibre) des dispositifs de protection contre les surintensités et la section des conducteurs sur toute la longueur des circuits;

5. – Conclusion relative à l'évaluation des risques pouvant porter atteinte à la sécurité des personnes

- L'installation intérieure d'électricité ne comporte aucune anomalie.
- L'installation intérieure d'électricité comporte une ou des anomalies.

Anomalies avérées selon les domaines suivants :

- L'appareil général de commande et de protection et de son accessibilité.
- Dispositif de protection différentiel à l'origine de l'installation / Prise de terre et installation de mise à la terre.
- Dispositif de protection contre les surintensités adapté à la section des conducteurs, sur chaque circuit.
- La liaison équipotentielle et installation électrique adaptées aux conditions particulières des locaux contenant une douche ou une baignoire.
- Matériels électriques présentant des risques de contacts directs avec des éléments sous tension - Protection mécanique des conducteurs.
- Matériels électriques vétustes, inadaptés à l'usage.

Domaines	Anomalies
2. Dispositif de protection différentiel à l'origine de l'installation - Installation de mise à la terre	Au moins un socle de prise de courant ne comporte pas de broche de terre. <u>(Cette anomalie fait l'objet d'une mesure compensatoire pour limiter le risque de choc électrique)</u>
	Au moins un circuit (n'alimentant pas des socles de prises de courant) n'est pas relié à la terre. <u>(Cette anomalie fait l'objet d'une mesure compensatoire pour limiter le risque de choc électrique)</u> Remarques : point lumineux
	Au moins un conduit métallique en montage apparent ou encastré, comportant des conducteurs, n'est pas relié à la terre. <u>(Cette anomalie fait l'objet d'une mesure compensatoire pour limiter le risque de choc électrique)</u>
	Au moins une huisserie métallique ou une goulotte comportant des conducteurs ou de l'appareillage fixé ou encastré n'est pas reliée à la terre. <u>(Cette anomalie fait l'objet d'une mesure compensatoire pour limiter le risque de choc électrique)</u>
	Au moins un socle de prise de courant placé à l'extérieur n'est pas protégé par un dispositif différentiel à haute sensibilité = 30 mA. Remarques : extérieur garage

Domaines	Anomalies
5. Matériels électriques présentant des risques de contacts directs avec des éléments sous tension - Protection mécanique des conducteurs	L'installation électrique comporte au moins une connexion avec une partie active nue sous tension accessible. (manque capot de protection) Remarques : voir photo
6. Matériels électriques vétustes, inadaptés à l'usage	L'installation comporte au moins un matériel électrique vétuste. Remarques : canalisation métal, bloc de prise avec façade métal.

Anomalies relatives aux installations particulières :

- Appareils d'utilisation situés dans des parties communes et alimentés depuis la partie privative ou inversement.
- Piscine privée, ou bassin de fontaine

Informations complémentaires :

- Socles de prise de courant, dispositif à courant différentiel résiduel à haute sensibilité

Domaines	Informations complémentaires
IC. Socles de prise de courant, dispositif à courant différentiel résiduel à haute sensibilité	L'ensemble de l'installation électrique est protégé par au moins un dispositif différentiel à haute sensibilité = 30 mA
	Au moins un socle de prise de courant n'est pas de type à obturateur
	Au moins un socle de prise de courant ne possède pas un puits de 15 mm.

6. - Avertissement particulier

Points de contrôle n'ayant pu être vérifiés

Domaines	Points de contrôle
Néant	-

Parties du bien (pièces et emplacements) n'ayant pu être visitées et justification :

Néant

7. - Conclusion relative à l'évaluation des risques relevant du devoir de conseil de professionnel


Néant

Nota : Le présent rapport est établi par une personne dont les compétences sont certifiées par **LCC QUALIXPERT - 17 rue Borrel 81100 CASTRES (détail sur www.info-certif.fr)**

Dates de visite et d'établissement de l'état :

Visite effectuée le : **02/02/2022**Etat rédigé à **SEMEAC**, le **02/02/2022**Par : **RAULET William**

Signature du représentant :



8. – Explications détaillées relatives aux risques encourus

Objectif des dispositions et description des risques encourus

Appareil général de commande et de protection : Cet appareil, accessible à l'intérieur du logement, permet d'interrompre, en cas d'urgence, en un lieu unique, connu et accessible, la totalité de la fourniture de l'alimentation électrique.
Son absence, son inaccessibilité ou un appareil inadapté ne permet pas d'assurer cette fonction de coupure en cas de danger (risque d'électrisation, voire d'électrocution), d'incendie ou d'intervention sur l'installation électrique.

Protection différentielle à l'origine de l'installation : Ce dispositif permet de protéger les personnes contre les risques de choc électrique lors d'un défaut d'isolement sur un matériel électrique.
Son absence ou son mauvais fonctionnement peut être la cause d'une électrisation, voire d'une électrocution.

Prise de terre et installation de mise à la terre : Ces éléments permettent, lors d'un défaut d'isolement sur un matériel électrique, de dévier à la terre le courant de défaut dangereux qui en résulte.
L'absence de ces éléments ou leur inexistence partielle peut être la cause d'une électrisation, voire d'une électrocution.

Protection contre les surintensités : Les disjoncteurs divisionnaires ou coupe-circuits à cartouche fusible, à l'origine de chaque circuit, permettent de protéger les conducteurs et câbles électriques contre les échauffements anormaux dus aux surcharges ou courts-circuits.
L'absence de ces dispositifs de protection ou leur calibre trop élevé peut être à l'origine d'incendies.

Liaison équipotentielle dans les locaux contenant une baignoire ou une douche : Elle permet d'éviter, lors d'un défaut, que le corps humain ne soit traversé par un courant électrique dangereux.
Son absence privilégie, en cas de défaut, l'écoulement du courant électrique par le corps humain, ce qui peut être la cause d'une électrisation, voire d'une électrocution.

Règles liées aux zones dans les locaux contenant une baignoire ou une douche : Les règles de mise en œuvre de l'installation électrique à l'intérieur de tels locaux permettent de limiter le risque de chocs électriques, du fait de la réduction de la résistance électrique du corps humain lorsque celui-ci est mouillé ou immergé.
Le non-respect de celles-ci peut être la cause d'une électrisation, voire d'une électrocution.

Matériels électriques présentant des risques de contact direct : Les matériels électriques dont des parties nues sous tension sont accessibles (matériels électriques anciens, fils électriques dénudés, bornes de connexion non placées dans une boîte équipée d'un couvercle, matériels électriques cassés...) présentent d'importants risques d'électrisation, voire d'électrocution.

Matériels électriques vétustes ou inadaptés à l'usage : Ces matériels électriques, lorsqu'ils sont trop anciens, n'assurent pas une protection satisfaisante contre l'accès aux parties nues sous tension ou ne possèdent plus un niveau d'isolement suffisant. Lorsqu'ils ne sont pas adaptés à l'usage que l'on veut en faire, ils deviennent très dangereux lors de leur utilisation. Dans les deux cas, ces matériels présentent d'importants risques d'électrisation, voire d'électrocution.

Appareils d'utilisation situés dans des parties communes et alimentés depuis les parties privatives : Lorsque l'installation électrique issue de la partie privative n'est pas mise en œuvre correctement, le contact d'une personne avec la masse d'un matériel électrique en défaut ou une partie active sous tension peut être la cause d'électrisation, voire d'électrocution.

Piscine privée ou bassin de fontaine : Les règles de mise en œuvre de l'installation électrique et des équipements associés à la piscine ou au bassin de fontaine permettent de limiter le risque de chocs électriques, du fait de la réduction de la résistance électrique du corps humain lorsque celui-ci est mouillé ou immergé. Le non-respect de celles-ci peut être la cause d'une électrisation, voire d'une électrocution.

Informations complémentaires

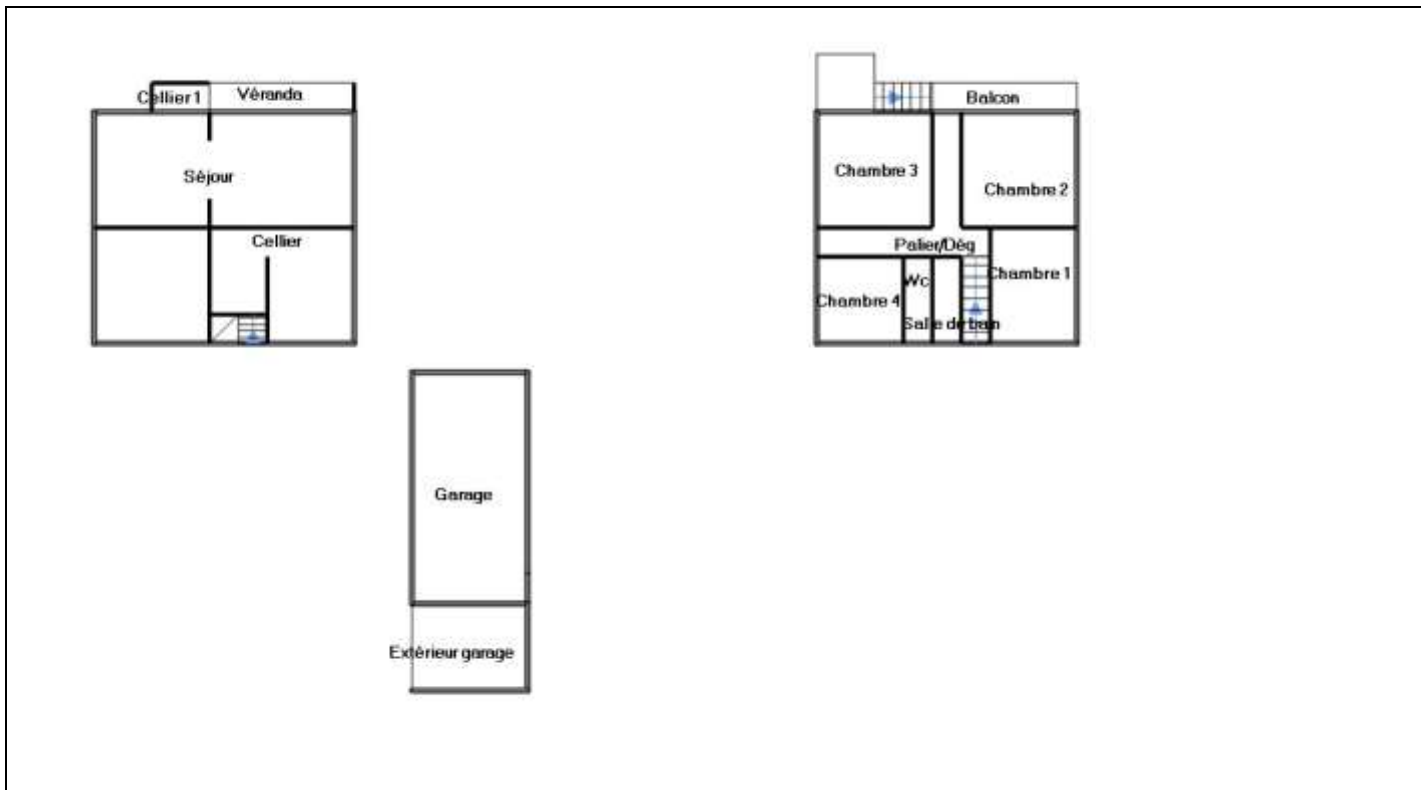
Objectif des dispositions et description des risques encourus

Dispositif(s) différentiel(s) à haute sensibilité protégeant l'ensemble de l'installation électrique : L'objectif est d'assurer rapidement la coupure du courant de l'installation électrique ou du circuit concerné, dès l'apparition d'un courant de défaut même de faible valeur. C'est le cas notamment lors de la défaillance occasionnelle (telle que l'usure normale ou anormale des matériels, l'imprudence ou le défaut d'entretien, la rupture du conducteur de mise à la terre d'un matériel électrique) des mesures classiques de protection contre les risques d'électrisation, voire d'électrocution.

Socles de prise de courant de type à obturateurs : Socles de prise de courant de type à obturateurs : l'objectif est d'éviter l'introduction, en particulier par un enfant, d'un objet dans une alvéole d'un socle de prise de courant sous tension pouvant entraîner des brûlures graves et/ ou l'électrisation, voire l'électrocution.

Socles de prise de courant de type à puits : La présence d'un puits au niveau d'un socle de prise de courant évite le risque d'électrisation, voire d'électrocution, au moment de l'introduction des fiche mâles non isolées d'un cordon d'alimentation.

Annexe - Croquis de repérage



Annexe - Photos

	<p>Photo 02022022E1 Localisation : Cellier 1 Libellé de l'anomalie : connexion apparente: manque capot de protection</p>
	<p>Photo 02022022E2 Localisation : Garage Libellé de l'anomalie : conducteur et connexion apparente (point lumineux)</p>

	<p>Photo 02022022E3 Localisation : Cellier Libellé de l'anomalie : manque plaque de protection</p>
	<p>Photo 02022022E4 Localisation : Habitation Libellé de l'anomalie : connexion apparente, manque capot de protection</p>
	<p>Photo 02022022E5 Localisation : Cellier Libellé de l'anomalie : point lumineux en attente luminaire: connexion et conducteurs apparent</p>
	<p>Photo 02022022E6 Localisation : Habitation Libellé de l'anomalie : bloc de prise sans broche de terre avec façade métal obsolète</p>

Règles élémentaires de sécurité et d'usage à respecter (liste non exhaustive)

L'électricité constitue un danger invisible, inodore et silencieux et c'est pourquoi il faut être vigilant quant aux risques qu'elle occasionne (incendie, électrisation, électrocution). Restez toujours attentif à votre installation électrique, vérifiez qu'elle soit et reste en bon état.

Pour limiter les risques, il existe des moyens de prévention simples :

- Ne jamais manipuler une prise ou un fil électrique avec des mains humides
- Ne jamais tirer sur un fil électrique pour le débrancher

- Débrancher un appareil électrique avant de le nettoyer
- Ne jamais toucher les fiches métalliques d'une prise de courant
- Ne jamais manipuler un objet électrique sur un sol humide ou mouillé

DPE Diagnostic de performance énergétique (logement)

N°ADEME : 2265E0207230Y
Etabli le : 02/02/2022
Valable jusqu'au : 01/02/2032

Ce document vous permet de savoir si votre logement est économe en énergie et préserve le climat. Il vous donne également des pistes pour améliorer ses performances et réduire vos factures. Pour en savoir plus : <https://www.ecologie.gouv.fr/diagnostic-performance-energetique-dpe>



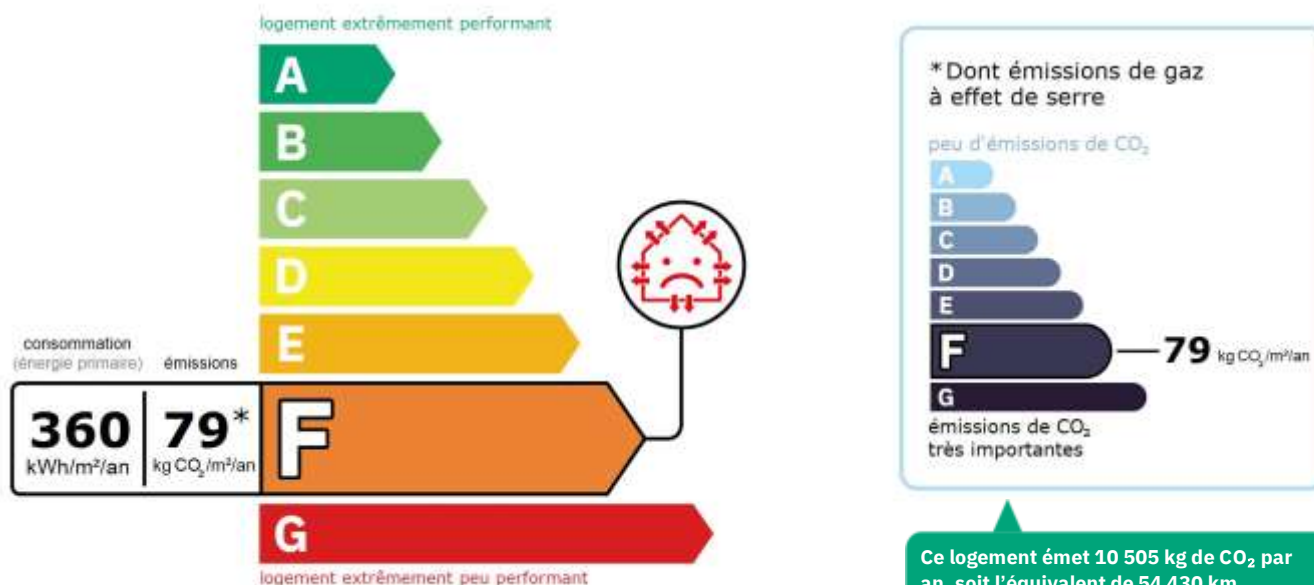
Adresse : **7 rue de la patellière**
65600 SEMEAC

Type de bien : Maison Individuelle
Année de construction : 1948 - 1974
Surface habitable : **132.79 m²**

Propriétaire : Rprésentée par: Mme Mme DELAMOTTE Christiane - Indivision LARRIEU

Adresse : chemin d'Artzirin Maison ESKUEKIN 64310 ST PEE SUR NIVELLE

Performance énergétique et climatique



Le niveau de consommation énergétique dépend de l'isolation du logement et de la performance des équipements. Pour l'améliorer, voir pages 4 à 6

Ce logement émet **10 505 kg de CO₂ par an**, soit l'équivalent de **54 430 km parcourus en voiture**.
Le niveau d'émissions dépend principalement des types d'énergies utilisées (bois, électricité, gaz, fioul, etc.)

Estimation des coûts annuels d'énergie du logement

Les coûts sont estimés en fonction des caractéristiques de votre logement et pour une utilisation standard sur 5 usages (chauffage, eau chaude sanitaire, climatisation, éclairage, auxiliaires) voir p.3 pour voir les détails par poste.



entre **2 920 €** et **4 010 €** par an

Prix moyens des énergies indexés au 1er janvier 2021 (abonnements compris)

Comment réduire ma facture d'énergie ? Voir p. 3

Informations diagnostiqueur

DIAGIMMO65
1 rue de Jamets
65190 MOULEDOUS
tel : 06.95.20.09.80

Diagnostiqueur : RAULET William
Email : diagimmo65@gmail.com
N° de certification : C2517
Organisme de certification : LCC QUALIXPERT


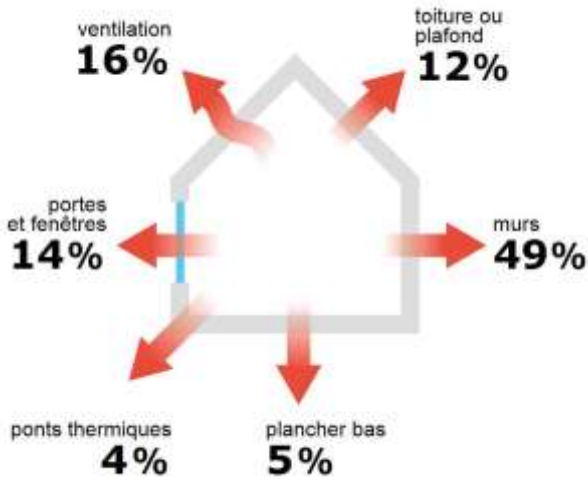


Schéma des déperditions de chaleur



Performance de l'isolation



Système de ventilation en place



Ventilation par ouverture des fenêtres

Confort d'été (hors climatisation)*



Les caractéristiques de votre logement améliorant le confort d'été :



logement traversant



fenêtres équipées de volets extérieurs



toiture isolée

Production d'énergies renouvelables

Ce logement n'est pas encore équipé de systèmes de production d'énergie renouvelable.

Diverses solutions existent :



pompe à chaleur



chauffe-eau thermodynamique



panneaux solaires photovoltaïques



panneaux solaires thermiques



géothermie

















réseau de chaleur ou de froid vertueux



chauffage au bois

*Le niveau de confort d'été présenté ici s'appuie uniquement sur les caractéristiques de votre logement (la localisation n'est pas prise en compte).

Montants et consommations annuels d'énergie

Usage	Consommation d'énergie (en kWh énergie primaire)		Frais annuels d'énergie (fourchette d'estimation*)	Répartition des dépenses
 chauffage	 Gaz Naturel	43 811 (43 811 é.f.)	entre 2 610 € et 3 550 €	 89 %
 eau chaude	 Gaz Naturel	2 240 (2 240 é.f.)	entre 130 € et 190 €	 5 %
 refroidissement				 0 %
 éclairage	 Electrique	603 (262 é.f.)	entre 60 € et 90 €	 2 %
 auxiliaires	 Electrique	1 194 (519 é.f.)	entre 120 € et 180 €	 4 %
énergie totale pour les usages recensés :		47 848 kWh (46 832 kWh é.f.)	entre 2 920 € et 4 010 € par an	

Pour rester dans cette fourchette d'estimation, voir les recommandations d'usage ci-dessous

Conventionnellement, ces chiffres sont donnés pour une température de chauffage de 19° réduite à 16°C la nuit ou en cas d'absence du domicile, une climatisation réglée à 28° (si présence de clim), et une consommation d'eau chaude de 124ℓ par jour.

é.f. → énergie finale

Prix moyens des énergies indexés au 1er janvier 2021 (abonnements compris)

▲ Seules les consommations d'énergie nécessaires au chauffage, à la climatisation, à la production d'eau chaude sanitaire, à l'éclairage et aux auxiliaires (ventilateurs, pompes) sont prises en compte dans cette estimation. Les consommations liées aux autres usages (électroménager, appareils électroniques...) ne sont pas comptabilisées.

▲ Les factures réelles dépendront de nombreux facteurs : prix des énergies, météo de l'année (hiver froid ou doux...), nombre de personnes dans le logement et habitudes de vie, entretien des équipements....

Recommandations d'usage pour votre logement

Quelques gestes simples pour maîtriser votre facture d'énergie :



Température recommandée en hiver → 19°C

Chauffer à 19°C plutôt que 21°C c'est -19% sur votre facture **soit -731€ par an**

Astuces


- Diminuez le chauffage quand vous n'êtes pas là.
- Chauffez les chambres à 17° la nuit.



Si climatisation, température recommandée en été → 28°C

Astuces

- Fermez les fenêtres et volets la journée quand il fait chaud.
- Aérez votre logement la nuit.



Consommation recommandée → 124ℓ/jour d'eau chaude à 40°C

51ℓ consommés en moins par jour, c'est -23% sur votre facture **soit -47€ par an**

Estimation faite par rapport à la surface de votre logement (2-3 personnes). Une douche de 5 minute = environ 40ℓ

Astuces





- Installez des mousseurs d'eau sur les robinets et un pommeau à faible débit sur la douche.
- Réduisez la durée des douches.








En savoir plus sur les bons réflexes d'économie d'énergie : www.faire.gouv.fr/reduire-ses-factures-energie

Voir en annexe le descriptif détaillé du logement et de ses équipements

Vue d'ensemble du logement





	description	isolation
 Murs	Mur en blocs de béton pleins d'épaisseur 33 cm non isolé donnant sur l'extérieur	insuffisante
 Plancher bas	Dalle béton donnant sur un terre-plein	insuffisante
 Toiture/plafond	Dalle béton donnant sur un comble fortement ventilé avec isolation intérieure (1 cm)	insuffisante
 Portes et fenêtres	Porte(s) bois avec moins de 30% de vitrage simple Porte(s) bois opaque pleine Fenêtres battantes bois, simple vitrage	insuffisante

Vue d'ensemble des équipements li_DPE_modèle_type_precision_fiche_desciption

	description
 Chauffage	Chaudière individuelle gaz standard installée entre 2001 et 2015 réglée. Emetteur(s): radiateur monotube sans robinet thermostatique
 Eau chaude sanitaire	Combiné au système de chauffage
 Climatisation	Néant
 Ventilation	Ventilation par ouverture des fenêtres
 Pilotage	Sans système d'intermittence

Recommandations de gestion et d'entretien des équipements

Pour maîtriser vos consommations d'énergie, la bonne gestion et l'entretien régulier des équipements de votre logement sont essentiels.

	type d'entretien
 Eclairage	Eteindre les lumières lorsque personne n'utilise la pièce.
 Isolation	Faire vérifier les isolants et les compléter tous les 20 ans.
 Radiateur	Laisser les robinets thermostatiques en position ouverte en fin de saison de chauffe. Ne jamais placer un meuble devant un émetteur de chaleur. Purger les radiateurs s'il y a de l'air.
 Ventilation	Veiller à ouvrir les fenêtres de chaque pièce très régulièrement

Recommandations d'amélioration de la performance



Des travaux peuvent vous permettre d'améliorer significativement l'efficacité énergétique de votre logement et ainsi de faire des économies d'énergie, d'améliorer son confort, de le valoriser et de le rendre plus écologique. Le pack ① de travaux vous permet de réaliser les travaux prioritaires, et le pack ② d'aller vers un logement très performant.








Si vous en avez la possibilité, il est plus efficace et rentable de procéder à une rénovation globale de votre logement (voir packs de travaux ① + ② ci-dessous). La rénovation performante par étapes est aussi une alternative possible (réalisation du pack ① avant le pack ②). Faites-vous accompagner par un professionnel compétent (bureau d'études, architecte, entreprise générale de travaux, groupement d'artisans...) pour préciser votre projet et coordonner vos travaux.

1

Les travaux essentiels




Montant estimé : 15200 à 22800€

Lot	Description	Performance recommandée
 Mur	Isolation des murs par l'extérieur. Si un ravalement de façade est prévu, effectuer une isolation par l'extérieur avec des retours d'isolants au niveau des tableaux des baies quand cela est possible. ▲ Travaux pouvant nécessiter une autorisation d'urbanisme	$R > 4,5 \text{ m}^2 \cdot \text{K}/\text{W}$
 Plafond	Isolation des Plafonds par l'intérieur. Avant d'isoler un plafond, vérifier qu'il ne présente aucune trace d'humidité.	$R > 7,5 \text{ m}^2 \cdot \text{K}/\text{W}$
 Plancher	Isolation des planchers sous chape flottante. Avant d'isoler un plancher, vérifier qu'il ne présente aucune trace d'humidité.	$R > 3,5 \text{ m}^2 \cdot \text{K}/\text{W}$
 Chauffage	Mettre à jour le système d'intermittence / Régulation	
 Eau chaude sanitaire	Système actualisé en même temps que le chauffage	

2

Les travaux à envisager

Montant estimé : 16900 à 25400€

Lot	Description	Performance recommandée
 Portes et fenêtres	Remplacer les fenêtres par des fenêtres double vitrage à isolation renforcée. Remplacer les portes par des menuiseries plus performantes. ▲ Travaux pouvant nécessiter une autorisation d'urbanisme	$U_w = 1,3 \text{ W}/\text{m}^2 \cdot \text{K}$, $S_w = 0,42$
 Chauffage	Remplacer le système de chauffage par une pompe à chaleur air/eau double service chauffage et ECS.	SCOP = 4
 Eau chaude sanitaire	Système actualisé en même temps que le chauffage Mettre en place un système Solaire	COP = 4

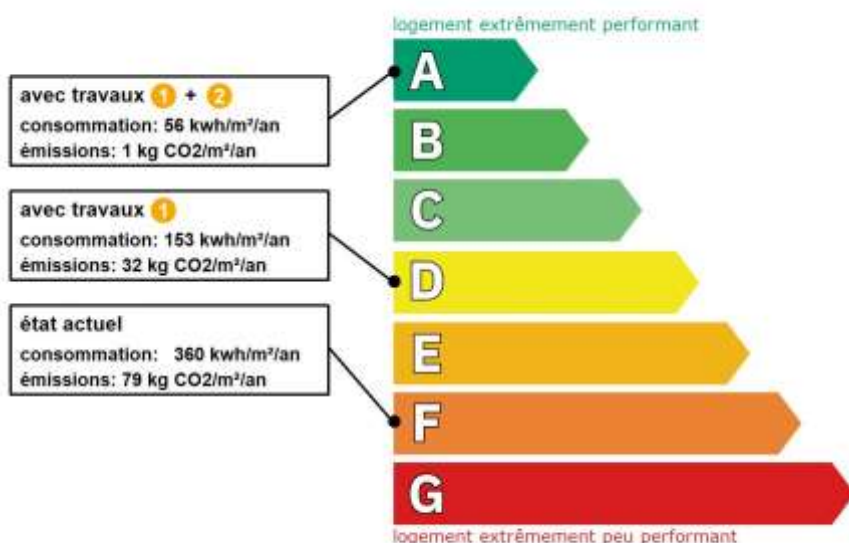
Commentaires :

Absence de donnée sur la chaudière gaz ; nous avons pris comme année d'installation 2001/2015, chaudière haute température.

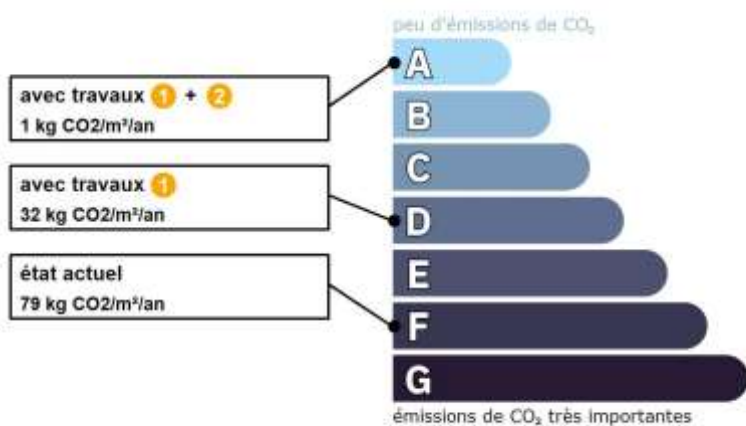
Nous nous engageons à réaliser un nouveau dpe si le propriétaire nous fournit les données chaudière.

Recommandations d'amélioration de la performance (suite)

Évolution de la performance après travaux



Dont émissions de gaz à effet de serre



Préparez votre projet !

Contactez le conseiller FAIRE le plus proche de chez vous, pour des conseils gratuits et indépendants sur vos choix de travaux et d'artisans :

www.faire.fr/trouver-un-conseiller
ou 0808 800 700 (prix d'un appel local)

Vous pouvez bénéficier d'aides, de primes et de subventions pour vos travaux :

www.faire.fr/aides-de-financement



Pour répondre à l'urgence climatique et environnementale, la France s'est fixée pour objectif d'ici 2050 de rénover l'ensemble des logements à un haut niveau de performance énergétique.

À court terme, la priorité est donnée à la suppression des énergies fortement émettrices de gaz à effet de serre (fioul, charbon) et à l'éradication des «passoires énergétiques» d'ici 2028.

Fiche technique du logement

Cette fiche liste les caractéristiques techniques du bien diagnostiqué renseignées par le diagnostiqueur pour obtenir les résultats présentés dans ce document. En cas de problème, contactez la personne ayant réalisé ce document ou l'organisme certificateur qui l'a certifiée (diagnostiqueurs.din.developpement-durable.gouv.fr).

Référence du logiciel validé : **LICIEL Diagnostics v4 [Moteur TribuEnergie: 1.4.23.4]**

Justificatifs fournis pour établir le DPE :

Référence du DPE : **02022022**

Néant

Date de visite du bien : **02/02/2022**

Invariant fiscal du logement : **N/A**

Référence de la parcelle cadastrale : **Section cadastrale 000 AB, Parcelle(s) n° 191,**

Méthode de calcul utilisée pour l'établissement du DPE : **3CL-DPE 2021**

Numéro d'immatriculation de la copropriété : **N/A**

Explications personnalisées sur les éléments pouvant amener à des différences entre les consommations estimées et les consommations réelles :

Le DPE est basé sur un algorithme prenant en compte un nombre de personnes suivant la surface, des températures de chauffage prédéterminé nuit et jour en fonction des températures moyennes saisonnières, un taux d'occupation du logement sur l'année et une utilisation d'eau chaude en fonction du nombre d'habitant. dans le cas ou nous ne pourrions visualiser les épaisseurs d'isolant, nous appliquons la méthode des différentes RT.

Toute utilisation du bien hors des critères de l'algorithme peut entrainer des différences entre la réalités des consommations et le résultat du Dpe. (exemple: température de chauffe supérieur à 19°, bien partiellement occupé, nombre de personnes en non adéquation avec la surface, température saisonnière exceptionnelle,.....).

Le Dpe se base sur le dossier technique de construction du bâtiment, seul justificatif de ce que nous ne pouvons voir, avec les factures pour la rénovation. Nous ne disposons pas de dossier technique de construction ni de facture de rénovation. Nous avons du faire des estimations pour les épaisseurs d'isolant et d'autres élément non visible.





Pour toutes ses raisons, notre société n'engagera pas sa responsabilité sur les résultats de ce Dpe.




De plus, nous avons remarqué un déclassement des biens entre l'ancien dpe 2012 et le nouveau Dpe.

Avec pour une même étiquette de consommation un classement E pour une chaudière gaz et un classement G pour une chaudière fioul?




































Au vu des éléments ci-dessus, notre société ne s'engage pas sur les valeurs de consommation donnée par cette nouvelle version dpe.






Généralités













































Donnée d'entrée	Origine de la donnée	Valeur renseignée
Département	 Observé / mesuré	65 Hautes Pyrénées
Altitude	 Donnée en ligne	318 m
Type de bien	 Observé / mesuré	Maison Individuelle
Année de construction	 Estimé	1948 - 1974

Surface habitable du logement	 Observé / mesuré	132,79 m ²
Nombre de niveaux du logement	 Observé / mesuré	2
Hauteur moyenne sous plafond	 Observé / mesuré	2,5 m

Enveloppe































Donnée d'entrée	Origine de la donnée	Valeur renseignée
Mur 1 Sud	Surface du mur	 Observé / mesuré 49,44 m ²
	Type de local non chauffé adjacent	 Observé / mesuré l'extérieur
	Matériau mur	 Observé / mesuré Mur en blocs de béton pleins
	Epaisseur mur	 Observé / mesuré 33 cm
	Isolation	 Observé / mesuré non
Mur 2 Nord	Surface du mur	 Observé / mesuré 49,44 m ²
	Type de local non chauffé adjacent	 Observé / mesuré l'extérieur
	Matériau mur	 Observé / mesuré Mur en blocs de béton pleins
	Epaisseur mur	 Observé / mesuré 33 cm
	Isolation	 Observé / mesuré non
Mur 3 Est	Surface du mur	 Observé / mesuré 40,69 m ²
	Type de local non chauffé adjacent	 Observé / mesuré l'extérieur
	Matériau mur	 Observé / mesuré Mur en blocs de béton pleins
	Epaisseur mur	 Observé / mesuré 33 cm
	Isolation	 Observé / mesuré non
Mur 4 Ouest	Surface du mur	 Observé / mesuré 40,63 m ²
	Type de local non chauffé adjacent	 Observé / mesuré l'extérieur
	Matériau mur	 Observé / mesuré Mur en blocs de béton pleins
	Epaisseur mur	 Observé / mesuré 33 cm
	Isolation	 Observé / mesuré non
Plancher	Surface de plancher bas	 Observé / mesuré 70,6 m ²
	Type de local non chauffé adjacent	 Observé / mesuré un terre-plein
	Etat isolation des parois Aue	 Observé / mesuré non isolé
	Périmètre plancher bâtiment déperditif	 Observé / mesuré 33.76 m
	Surface plancher bâtiment déperditif	 Observé / mesuré 70,6 m ²
	Type de pb	 Observé / mesuré Dalle béton
	Isolation: oui / non / inconnue	 Observé / mesuré inconnue
	Année de construction/rénovation	 Valeur par défaut 1948 - 1974
Plafond	Surface de plancher haut	 Observé / mesuré 70,65 m ²
	Type de local non chauffé adjacent	 Observé / mesuré un comble fortement ventilé
	Surface Aiu	 Observé / mesuré 70.65 m ²
	Surface Aue	 Observé / mesuré 91 m ²
	Etat isolation des parois Aue	 Observé / mesuré non isolé
	Type de ph	 Observé / mesuré Dalle béton
	Isolation	 Observé / mesuré oui
	Epaisseur isolant	 Observé / mesuré 1 cm
Fenêtre 1 Sud	Surface de baies	 Observé / mesuré 11,08 m ²
	Placement	 Observé / mesuré Mur 1 Sud
	Orientations des baies	 Observé / mesuré Sud
	Inclinaison vitrage	 Observé / mesuré vertical
	Type ouverture	 Observé / mesuré Fenêtres battantes
	Type menuiserie	 Observé / mesuré Bois
	Type de vitrage	 Observé / mesuré simple vitrage

Fenêtre 2 Nord	Positionnement de la menuiserie	 Observé / mesuré	au nu intérieur	
	Largeur du dormant menuiserie	 Observé / mesuré	Lp: 5 cm	
	Type volets	 Observé / mesuré	Fermeture sans ajours en position déployée	
	Type de masques proches	 Observé / mesuré	Absence de masque proche	
	Type de masques lointains	 Observé / mesuré	Absence de masque lointain	
	Surface de baies	 Observé / mesuré	5,21 m ²	
	Placement	 Observé / mesuré	Mur 2 Nord	
	Orientation des baies	 Observé / mesuré	Nord	
	Inclinaison vitrage	 Observé / mesuré	vertical	
	Type ouverture	 Observé / mesuré	Fenêtres battantes	
	Type menuiserie	 Observé / mesuré	Bois	
	Type de vitrage	 Observé / mesuré	simple vitrage	
	Positionnement de la menuiserie	 Observé / mesuré	au nu intérieur	
	Largeur du dormant menuiserie	 Observé / mesuré	Lp: 5 cm	
	Fenêtre 3 Est	Type volets	 Observé / mesuré	Fermeture sans ajours en position déployée
Type de masques proches		 Observé / mesuré	Absence de masque proche	
Type de masques lointains		 Observé / mesuré	Absence de masque lointain	
Surface de baies		 Observé / mesuré	3,75 m ²	
Placement		 Observé / mesuré	Mur 3 Est	
Orientation des baies		 Observé / mesuré	Est	
Inclinaison vitrage		 Observé / mesuré	vertical	
Type ouverture		 Observé / mesuré	Fenêtres battantes	
Type menuiserie		 Observé / mesuré	Bois	
Type de vitrage		 Observé / mesuré	simple vitrage	
Positionnement de la menuiserie		 Observé / mesuré	au nu intérieur	
Largeur du dormant menuiserie		 Observé / mesuré	Lp: 5 cm	
Type volets		 Observé / mesuré	Fermeture sans ajours en position déployée	
Type de masques proches		 Observé / mesuré	Absence de masque proche	
Type de masques lointains		 Observé / mesuré	Absence de masque lointain	
Fenêtre 4 Ouest	Surface de baies	 Observé / mesuré	1,94 m ²	
	Placement	 Observé / mesuré	Mur 4 Ouest	
	Orientation des baies	 Observé / mesuré	Ouest	
	Inclinaison vitrage	 Observé / mesuré	vertical	
	Type ouverture	 Observé / mesuré	Fenêtres battantes	
	Type menuiserie	 Observé / mesuré	Bois	
	Type de vitrage	 Observé / mesuré	simple vitrage	
	Positionnement de la menuiserie	 Observé / mesuré	au nu intérieur	
	Largeur du dormant menuiserie	 Observé / mesuré	Lp: 5 cm	
	Type volets	 Observé / mesuré	Fermeture sans ajours en position déployée	
	Type de masques proches	 Observé / mesuré	Absence de masque proche	
	Type de masques lointains	 Observé / mesuré	Absence de masque lointain	
	Porte 1	Surface de porte	 Observé / mesuré	2,6 m ²
		Placement	 Observé / mesuré	Mur 1 Sud
		Nature de la menuiserie	 Observé / mesuré	Porte simple en bois
Type de porte		 Observé / mesuré	Porte avec moins de 30% de vitrage simple	
Présence de joints d'étanchéité		 Observé / mesuré	non	
Positionnement de la menuiserie		 Observé / mesuré	au nu intérieur	
Largeur du dormant menuiserie		 Observé / mesuré	Lp: 5 cm	
Porte 2		Surface de porte	 Observé / mesuré	1,86 m ²

	Placement	 Observé / mesuré	Mur 2 Nord
	Nature de la menuiserie	 Observé / mesuré	Porte simple en bois
	Type de porte	 Observé / mesuré	Porte opaque pleine
	Présence de joints d'étanchéité	 Observé / mesuré	non
	Positionnement de la menuiserie	 Observé / mesuré	au nu intérieur
	Largeur du dormant menuiserie	 Observé / mesuré	Lp: 5 cm
Porte 3	Surface de porte	 Observé / mesuré	1,76 m ²
	Placement	 Observé / mesuré	Mur 3 Est
	Nature de la menuiserie	 Observé / mesuré	Porte simple en bois
	Type de porte	 Observé / mesuré	Porte avec moins de 30% de vitrage simple
	Présence de joints d'étanchéité	 Observé / mesuré	non
	Positionnement de la menuiserie	 Observé / mesuré	au nu intérieur
	Largeur du dormant menuiserie	 Observé / mesuré	Lp: 5 cm
Pont Thermique 1	Type de pont thermique	 Observé / mesuré	Mur 1 Sud / Fenêtre 1 Sud
	Type isolation	 Observé / mesuré	non isolé
	Longueur du PT	 Observé / mesuré	24,78 m
	Largeur du dormant menuiserie Lp	 Observé / mesuré	Lp: 5 cm
	Position menuiseries	 Observé / mesuré	au nu intérieur
Pont Thermique 2	Type de pont thermique	 Observé / mesuré	Mur 2 Nord / Fenêtre 2 Nord
	Type isolation	 Observé / mesuré	non isolé
	Longueur du PT	 Observé / mesuré	14,76 m
	Largeur du dormant menuiserie Lp	 Observé / mesuré	Lp: 5 cm
	Position menuiseries	 Observé / mesuré	au nu intérieur
Pont Thermique 3	Type de pont thermique	 Observé / mesuré	Mur 3 Est / Fenêtre 3 Est
	Type isolation	 Observé / mesuré	non isolé
	Longueur du PT	 Observé / mesuré	11,1 m
	Largeur du dormant menuiserie Lp	 Observé / mesuré	Lp: 5 cm
	Position menuiseries	 Observé / mesuré	au nu intérieur
Pont Thermique 4	Type de pont thermique	 Observé / mesuré	Mur 4 Ouest / Fenêtre 4 Ouest
	Type isolation	 Observé / mesuré	non isolé
	Longueur du PT	 Observé / mesuré	4,08 m
	Largeur du dormant menuiserie Lp	 Observé / mesuré	Lp: 5 cm
	Position menuiseries	 Observé / mesuré	au nu intérieur
Pont Thermique 5	Type de pont thermique	 Observé / mesuré	Mur 1 Sud / Porte 1
	Type isolation	 Observé / mesuré	non isolé
	Longueur du PT	 Observé / mesuré	6,3 m
	Largeur du dormant menuiserie Lp	 Observé / mesuré	Lp: 5 cm
	Position menuiseries	 Observé / mesuré	au nu intérieur
Pont Thermique 6	Type de pont thermique	 Observé / mesuré	Mur 2 Nord / Porte 2
	Type isolation	 Observé / mesuré	non isolé
	Longueur du PT	 Observé / mesuré	5,31 m
	Largeur du dormant menuiserie Lp	 Observé / mesuré	Lp: 5 cm
	Position menuiseries	 Observé / mesuré	au nu intérieur
Pont Thermique 7	Type de pont thermique	 Observé / mesuré	Mur 3 Est / Porte 3
	Type isolation	 Observé / mesuré	non isolé
	Longueur du PT	 Observé / mesuré	5,26 m
	Largeur du dormant menuiserie Lp	 Observé / mesuré	Lp: 5 cm
	Position menuiseries	 Observé / mesuré	au nu intérieur
Pont Thermique 8	Type PT	 Observé / mesuré	Mur 1 Sud / Plafond

Type isolation	 Observé / mesuré	non isolé / ITI
Longueur du PT I	 Observé / mesuré	9,3 m

Systèmes

Donnée d'entrée	Origine de la donnée	Valeur renseignée
Ventilation	Type de ventilation	 Observé / mesuré Ventilation par ouverture des fenêtres
	Façades exposées	 Observé / mesuré plusieurs
Chauffage	Type d'installation de chauffage	 Observé / mesuré Installation de chauffage simple
	Surface chauffée	 Observé / mesuré 132,79 m²
	Nombre de niveaux desservis	 Observé / mesuré 1
	Type générateur	 Observé / mesuré Gaz Naturel - Chaudière gaz standard installée entre 2001 et 2015
	Année installation générateur	 Observé / mesuré 2004
	Energie utilisée	 Observé / mesuré Gaz Naturel
	Cper (présence d'une ventouse)	 Observé / mesuré non
	Présence d'une veilleuse	 Observé / mesuré non
	Chaudière murale	 Observé / mesuré oui
	Présence d'une régulation/Ajust, T° Fonctionnement	 Observé / mesuré oui
	Présence ventilateur / dispositif circulation air dans circuit combustion	 Observé / mesuré non
	Type émetteur	 Observé / mesuré Radiateur monotube sans robinet thermostatique
	Température de distribution	 Observé / mesuré supérieur à 65°C
	Année installation émetteur	 Observé / mesuré Inconnue
	Type de chauffage	 Observé / mesuré central
Equipement intermittence	 Observé / mesuré Sans système d'intermittence	
Commentaires	 Observé / mesuré aucune indication sur l'année de mise en place et du type de chaudière. choix d'installation entre 2001 et 2015. Chaudière normale	
Eau chaude sanitaire	Nombre de niveaux desservis	 Observé / mesuré 1
	Type générateur	 Observé / mesuré Gaz Naturel - Chaudière gaz standard installée entre 2001 et 2015
	Année installation générateur	 Observé / mesuré 2004
	Energie utilisée	 Observé / mesuré Gaz Naturel
	Type production ECS	 Observé / mesuré Chauffage et ECS
	Présence d'une veilleuse	 Observé / mesuré non
	Chaudière murale	 Observé / mesuré oui
	Présence d'une régulation/Ajust, T° Fonctionnement	 Observé / mesuré oui
	Présence ventilateur / dispositif circulation air dans circuit combustion	 Observé / mesuré non
	Type de distribution	 Observé / mesuré production volume habitable traversant des pièces alimentées contiguës
Type de production	 Observé / mesuré instantanée	

Références réglementaires utilisées :

Article L134-4-2 du CCH, décret n° 2011-807 du 5 juillet 2011, arrêtés du 31 mars 2021, 8 octobre 2021 et du 17 juin 2021 relatif à la transmission des diagnostics de performance énergétique à l'Agence de l'environnement et de la maîtrise de l'énergie et relatif à l'utilisation réglementaire des logiciels pour l'élaboration des diagnostics de performance énergétique, arrêtés du 21 octobre 2021 décret 2020-1610, 2020-1609, 2006-1114, 2008-1175 ; Ordonnance 2005-655 art L271-4 à 6 ; Loi 2004-1334 art L134-1 à 5 ; décret 2006-1147 art R.134-1 à 5 du CCH et loi grenelle 2 n°2010-786 du juillet 2010.

Constatations diverses :

Absence de données sur la chaudière gaz: nous avons pris une année d'installation comprise entre 2001 et 2015, modèle haute température.

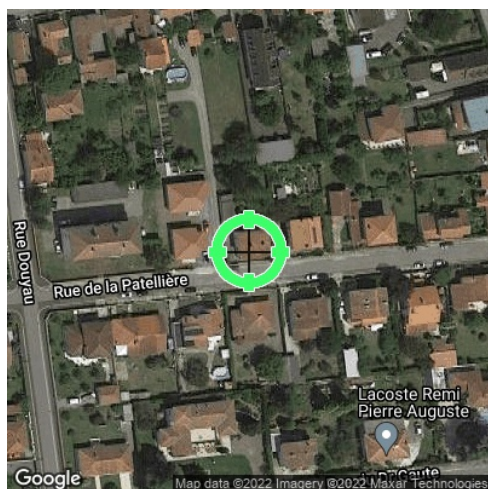
Notes : Le présent rapport est établi par une personne dont les compétences sont certifiées par LCC QUALIXPERT - 17 rue Borrel 81100 CASTRES (détail sur www.info-certif.fr)

Informations société : DIAGIMMO65 1 rue de Jamets 65190 MOULEDOUS

Tél. : 06.95.20.09.80 - N°SIREN : 34742451700022 - Compagnie d'assurance : MAVIT n° 2006483

Etat des risques et pollutions

aléas naturels, miniers ou technologiques, sismicité, potentiel radon et sols pollués
En application des articles L 125-5, L 125-6 et L125-7 du Code de l'Environnement



Réalisé en ligne* par	DIAGIMMO65
Numéro de dossier	02022022
Date de réalisation	02/02/2022
Localisation du bien	7 rue de la patellière 65600 SEMEAC
Section cadastrale	000 AB 191
Altitude	315.99m
Données GPS	Latitude 43.232594 - Longitude 0.097697
Désignation du vendeur	Indivision LARRIEU
Désignation de l'acquéreur	

* Document réalisé en ligne par **DIAGIMMO65** qui assume la responsabilité de la localisation et de la détermination de l'exposition aux risques, sauf pour les réponses générées automatiquement par le système.

EXPOSITION DE L'IMMEUBLE AU REGARD D'UN OU PLUSIEURS PLANS DE PRÉVENTION DE RISQUES				
Zonage réglementaire sur la sismicité : Zone 3 - Modérée			EXPOSÉ **	-
Commune à potentiel radon de niveau 3			NON EXPOSÉ **	-
Immeuble situé dans un Secteur d'Information sur les sols			NON EXPOSÉ **	-
PPRn	Feux de forêts	Approuvé le 04/06/2015	NON EXPOSÉ **	-
PPRn	Inondation	Approuvé le 04/06/2015	NON EXPOSÉ **	-
PPRn	Mouvement de terrain Glissement de terrain	Approuvé	NON EXPOSÉ **	-
INFORMATIONS PORTÉES À CONNAISSANCE				
-	Inondation par remontées de nappes naturelles	Informatif ⁽¹⁾	EXPOSÉ **	-
-	Mouvement de terrain Affaissements et effondrements	Informatif ⁽¹⁾	NON EXPOSÉ **	-
-	Mouvement de terrain Argile (Loi ELAN)	Informatif ⁽¹⁾	EXPOSÉ **	-
PLAN D'EXPOSITION AU BRUIT (PEB)				
Consultation en ligne sur https://www.geoportail.gouv.fr/donnees/plan-dexposition-au-bruit-peb Plan disponible en Prefecture et/ou en Mairie de SEMEAC				
-	Plan d'Exposition au Bruit (PEB)	Informatif	NON EXPOSÉ **	-

** Réponses automatiques générées par le système.

⁽¹⁾ À ce jour, ce risque n'est donné qu'à titre **INFORMATIF** et n'est pas retranscrit dans l'Imprimé Officiel.

SOMMAIRE

Synthèse de votre **Etat des Risques et Pollutions**
Imprimé Officiel (feuille rose/violette)
Arrêtés de Catastrophes Naturelles / Déclaration de sinistres indemnisés
Extrait Cadastral
Zonage réglementaire sur la Sismicité
Cartographies des risques auxquelles l'immeuble est exposé
Annexes : Cartographies des risques auxquelles l'immeuble n'est pas exposé
Annexes : Arrêtés

Etat des risques et pollutions

aléas naturels, miniers ou technologiques, sismicité, potentiel radon et sols pollués
En application des articles L 125-5, L 125-6 et L125-7 du Code de l'Environnement

Attention ! S'ils n'impliquent pas d'obligation ou d'interdiction réglementaire particulière, les aléas connus ou prévisibles qui peuvent être signalés dans les divers documents d'information préventive et concerner le bien immobilier, ne sont pas mentionnés par cet état.

Cet état est établi sur la base des informations mises à disposition par arrêté préfectoral n° 65-2017-03-17-006 du 17/03/2017 mis à jour le

Adresse de l'immeuble : 7 rue de la patellière 65600 SEMEAC
Cadastre : 000 AB 191

Situation de l'immeuble au regard d'un plan de prévention de risques naturels (PPRN)

- > L'immeuble est situé dans le périmètre d'un PPR N
prescrit anticipé approuvé date ¹ oui non
- ¹ si oui, les risques naturels pris en compte sont liés à :
autres
inondation crue torrentielle mouvements de terrain avalanches sécheresse / argile
cyclone remontée de nappe feux de forêt séisme volcan
- > L'immeuble est concerné par des prescriptions de travaux dans le règlement du PPRN ² oui non
² si oui, les travaux prescrits ont été réalisés oui non

Situation de l'immeuble au regard d'un plan de prévention de risques miniers (PPRM)

- > L'immeuble est situé dans le périmètre d'un PPR M
prescrit anticipé approuvé date ³ oui non
- ³ si oui, les risques miniers pris en compte sont liés à :
mouvements de terrain autres
- > L'immeuble est concerné par des prescriptions de travaux dans le règlement du PPRM ⁴ oui non
⁴ si oui, les travaux prescrits ont été réalisés oui non

Situation de l'immeuble au regard d'un plan de prévention de risques technologiques (PPRT)

- > L'immeuble est situé dans le périmètre d'étude d'un PPRT prescrit et non encore approuvé ⁵ oui non
- ⁵ si oui, les risques technologiques pris en considération dans l'arrêté de prescription sont liés à :
effet toxique effet thermique effet de surpression projection risque industriel
- > L'immeuble est situé dans le périmètre d'exposition aux risques d'un PPR T approuvé oui non
- > L'immeuble est situé dans un secteur d'expropriation ou de délaissement oui non
- > L'immeuble est situé en zone de prescription ⁶ oui non
- ⁶ Si la transaction concerne un logement, les travaux prescrits ont été réalisés oui non
- ⁶ Si la transaction ne concerne pas un logement, l'information sur le type de risques auxquels l'immeuble est exposé ainsi que leur gravité, probabilité et cinétique, est jointe à l'acte de vente oui non

Situation de l'immeuble au regard du zonage sismique réglementaire

- > L'immeuble est situé dans une commune de sismicité classée en
zone 1 très faible zone 2 faible zone 3 modérée zone 4 moyenne zone 5 forte

Situation de l'immeuble au regard du zonage réglementaire à potentiel radon

- > L'immeuble se situe dans une commune à potentiel radon classée en niveau 3 oui non

Information relative à la pollution de sols

- > Le terrain se situe en secteurs d'information sur les sols (SIS) NC* oui non
* Non Communiqué (en cours d'élaboration par le représentant de l'Etat dans le département)

Information relative aux sinistres indemnisés par l'assurance suite à une catastrophe N/M/T**

- ** catastrophe naturelle, minière ou technologique
> L'information est mentionnée dans l'acte de vente oui non

Extraits des documents de référence joints au présent état et permettant la localisation de l'immeuble au regard des risques pris en compte

Carte Sismicité, Carte Feux de forêts, Carte Inondation, Carte Mouvement de terrain Glissement de terrain

Vendeur - Acquéreur

Vendeur : Indivision LARRIEU
Acquéreur :
Date : 02/02/2022 Fin de validité : 02/08/2022

Cet état, à remplir par le vendeur ou le bailleur, est destiné à être en annexe d'un contrat de vente ou de location d'un immeuble.

Arrêtés de Catastrophes Naturelles / Déclaration de sinistres indemnisés en application du chapitre IV de l'article L125-5 du Code de l'environnement

Préfecture : Hautes-Pyrénées
Adresse de l'immeuble : 7 rue de la patellière 65600 SEMEAC
En date du : 02/02/2022

Sinistres indemnisés dans le cadre d'une reconnaissance de l'état de catastrophe naturelle

Type de catastrophe	Date de début	Date de Fin	Publication	JO	Indemnisé
Tempête	06/11/1982	10/11/1982	18/11/1982	19/11/1982	
Inondations et coulées de boue	13/05/1993	14/05/1993	28/09/1993	10/10/1993	
Inondations, coulées de boue et mouvements de terrain	25/12/1999	29/12/1999	29/12/1999	30/12/1999	
Inondations et coulées de boue	24/01/2009	27/01/2009	28/01/2009	29/01/2009	
Inondations et coulées de boue	12/06/2018	13/06/2018	17/09/2018	20/10/2018	

Cochez les cases **Indemnisé** si, à votre connaissance, l'immeuble a fait l'objet d'une indemnisation suite à des dommages consécutifs à chacun des événements.

Etabli le :

Signature / Cachet en cas de prestataire ou mandataire

Vendeur : Indivision LARRIEU

Acquéreur :

Pour en savoir plus, chacun peut consulter en préfecture ou en mairie, le dossier départemental sur les risques majeurs, le document d'information communal sur les risques majeurs.

Définition juridique d'une catastrophe naturelle :

Phénomène ou conjonction de phénomènes dont les effets sont particulièrement dommageables.

Cette définition est différente de celle de l'article 1er de la loi n°82-600 du 13 juillet 1982 relative à l'indemnisation des victimes de catastrophes naturelles, qui indique: "sont considérés comme effets des catastrophes naturelles [...] les dommages matériels directs ayant eu pour cause déterminante l'intensité anormale d'un agent naturel, lorsque les mesures habituelles à prendre pour prévenir ces dommages n'ont pu empêcher leur survenance ou n'ont pu être prises". La catastrophe est ainsi indépendante du niveau des dommages causés. La notion "d'intensité anormale" et le caractère "naturel" d'un phénomène relèvent d'une décision interministérielle qui déclare "l'état de catastrophe naturelle".

Source : Guide Général PPR

Extrait Cadastral

Département : Hautes-Pyrénées

Commune : SEMEAC

Parcelles : 000 AB 191

Bases de données : IGN, Cadastre.gouv.fr

IMG REPERE

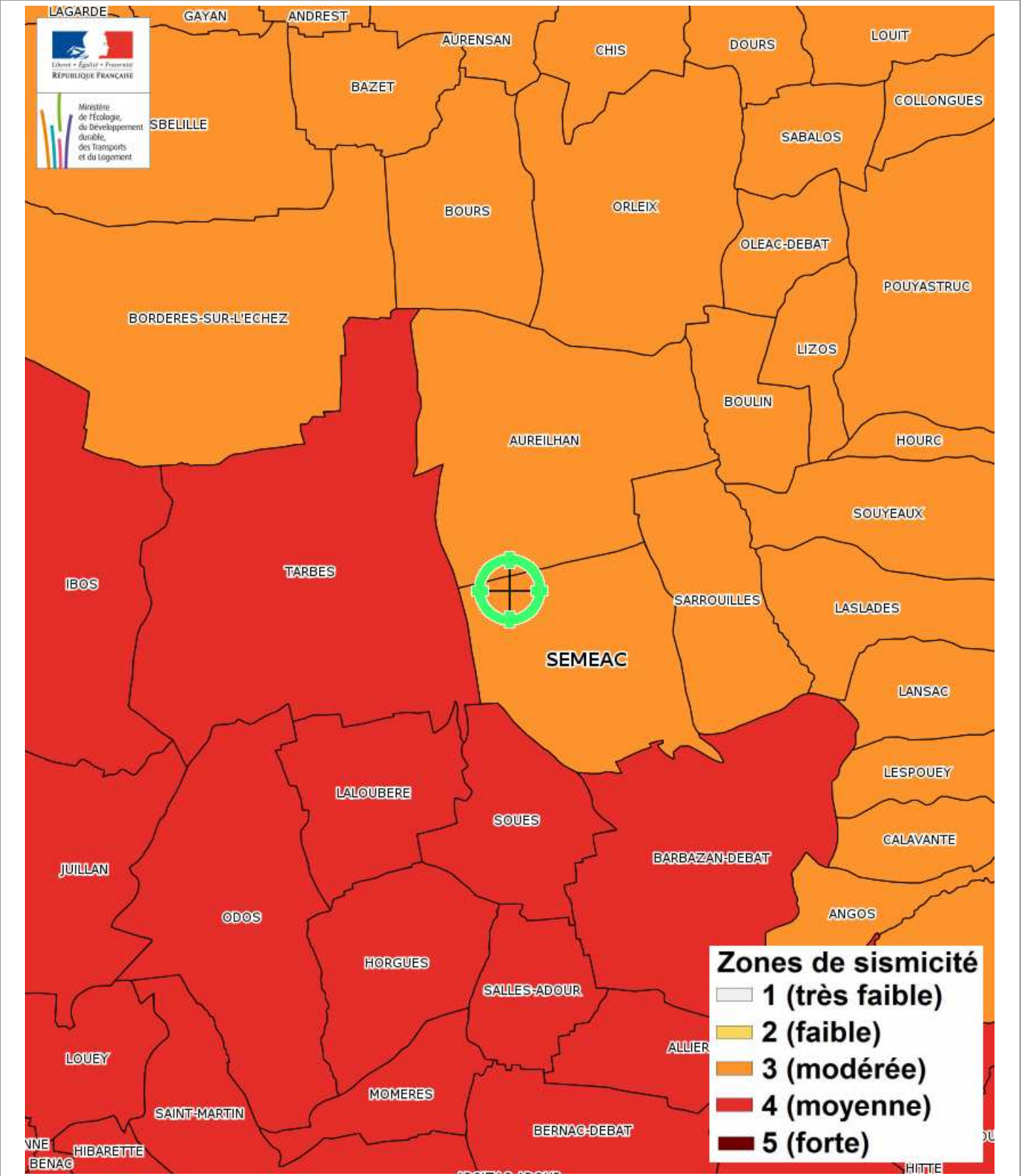


Zonage réglementaire sur la Sismicité

Département : Hautes-Pyrénées

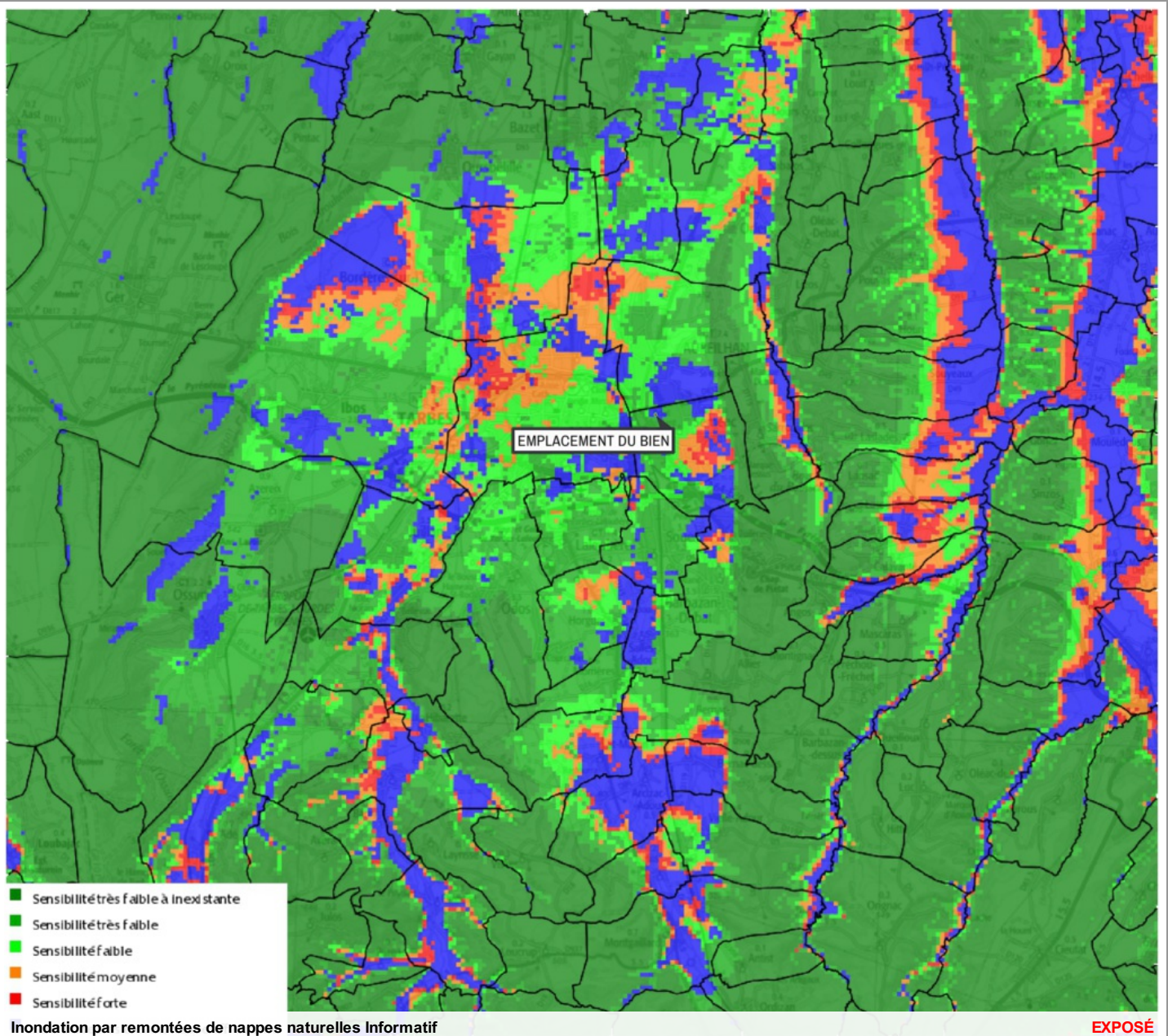
Commune : SEMEAC

Zonage règlementaire sur la Sismicité : Zone 3 - Modérée



Carte

Inondation par remontées de nappes naturelles



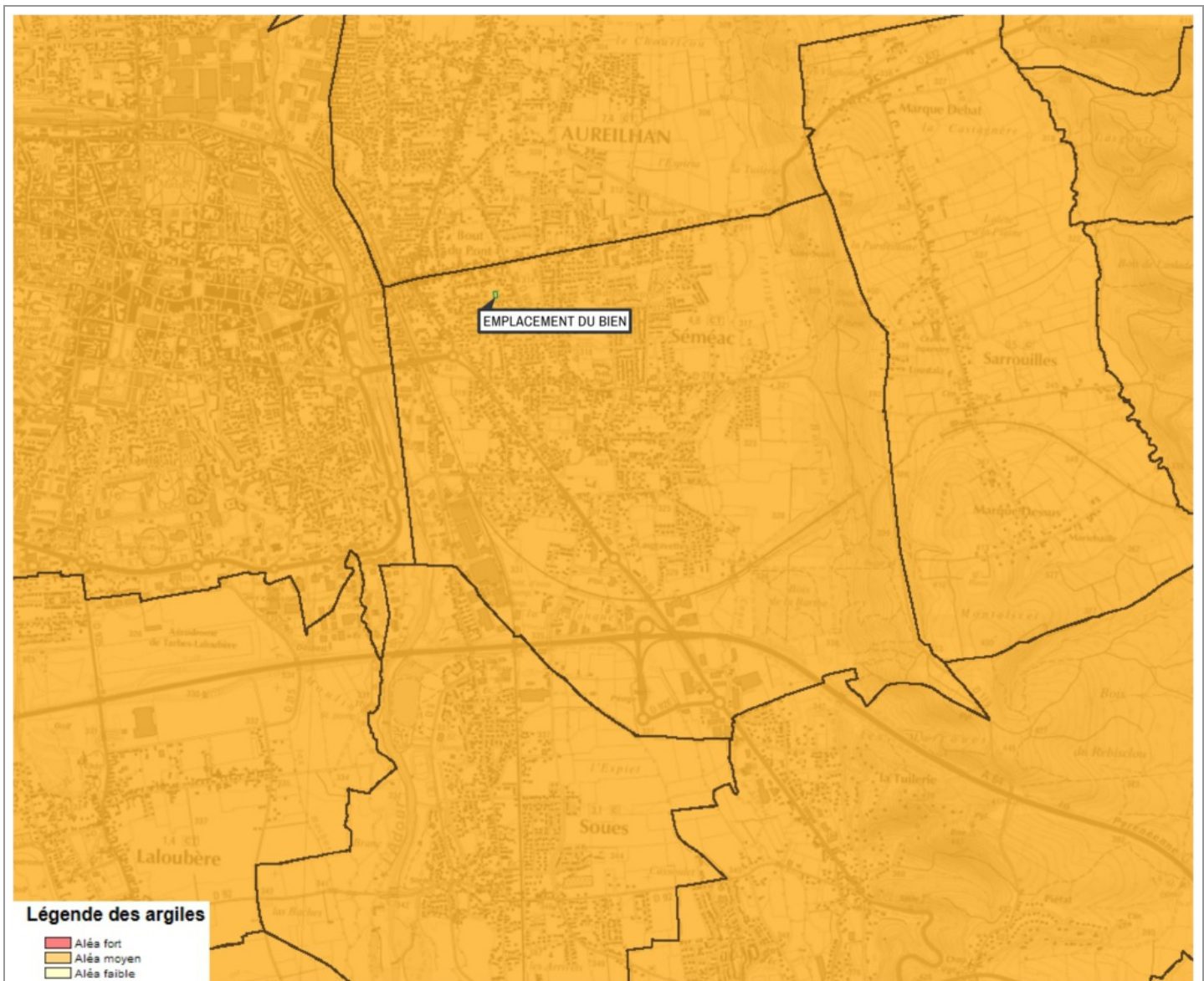
Zoom et Légende extraits de la carte originale ci-dessus



- Sensibilité très faible à inexistant
- Sensibilité très faible
- Sensibilité faible
- Sensibilité moyenne
- Sensibilité forte
- Sensibilité très élevée, nappe affleurante

Carte

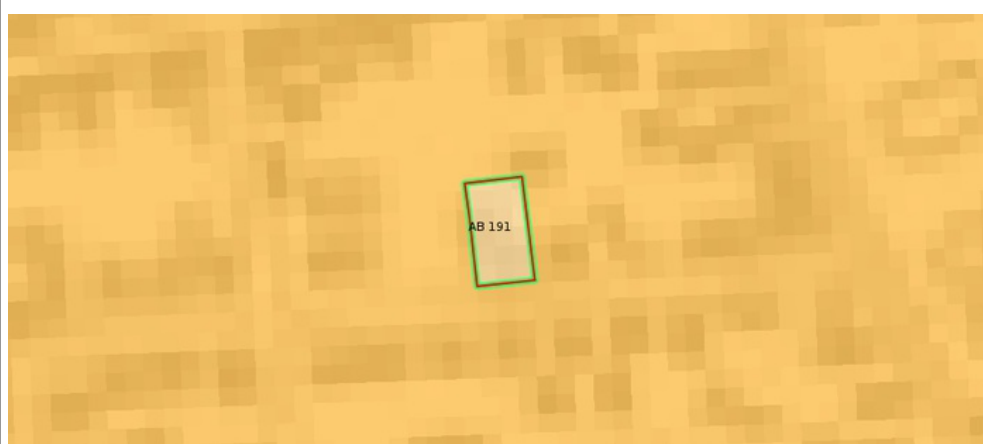
Mouvement de terrain Argile (Loi ELAN)



Mouvement de terrain Argile (Loi ELAN) Informatif

EXPOSÉ

Zoom et Légende extraits de la carte originale ci-dessus



Légende Mouvement de terrain Argile (Loi ELAN) Carte réglementaire Source BRGM

	Aléa fort Concerné par la loi ELAN*
	Aléa moyen Concerné par la loi ELAN*
	Aléa faible Non concerné par la loi ELAN

*Obligation pour le vendeur de fournir une étude géotechnique préalable en cas de vente d'un terrain non bâti constructible.

Annexes

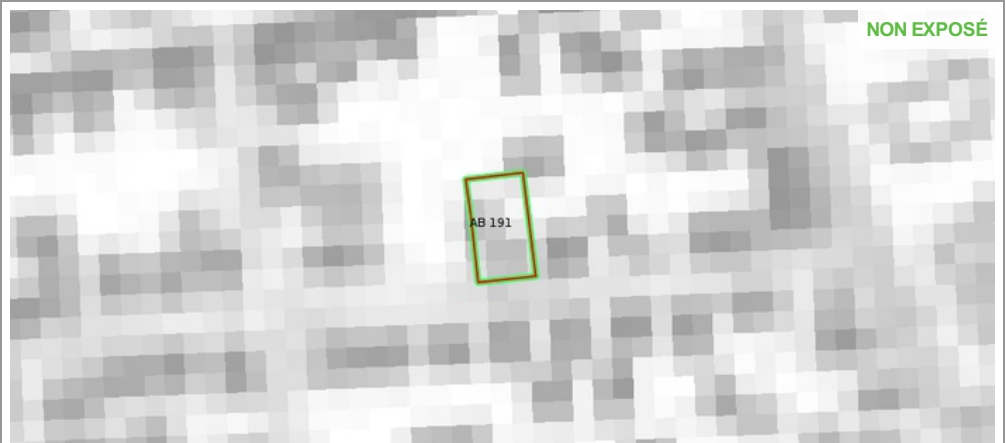
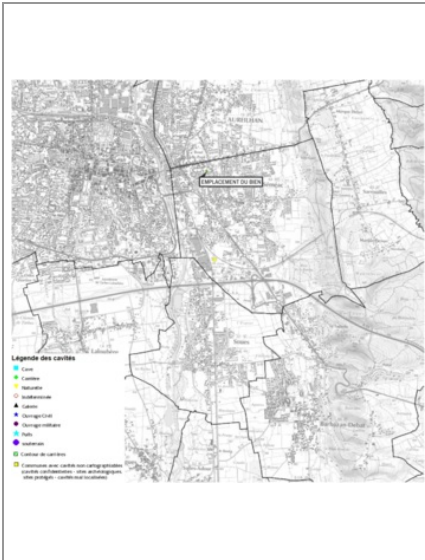
Cartographies des risques auxquelles l'immeuble n'est pas exposé

Zoom extrait de la carte originale ci-contre



Feux de forêts Approuvé le 04/06/2015
Inondation Approuvé le 04/06/2015
Mouvement de terrain Glissement de terrain Approuvé

Zoom extrait de la carte originale ci-contre



Mouvement de terrain Affaissements et effondrements Informatif

Annexes

Arrêtés



PRÉFÈTE DES HAUTES-PYRÉNÉES

Direction des services du Cabinet

ARRETE N° :

Service interministériel
de défense et de protection civiles

Relatif à l'information des acquéreurs et des locataires de biens immobiliers sur les risques naturels ou technologiques majeurs dans le département des Hautes-Pyrénées.

Pôle protection civile

La Préfète des Hautes-Pyrénées,

Vu le code général collectivités territoriales ;

Vu le code de l'environnement, notamment les articles L.125-5 et R.125-23 à R.125-27 ;

Vu le décret n° 2010-1255 du 22 octobre 2010 portant délimitation des zones de sismicité du territoire français ;

Vu le code la construction et de l'habitation, notamment ses articles L.271-4 et L.271-5 ;

Vu le décret n° 2004-374 du 29 avril 2004 modifié relatif aux pouvoirs des préfets, à l'organisation et à l'action des services de l'État dans les régions et les départements ;

Vu l'arrêté préfectoral n° 2014349-0001 du 15 décembre 2014 fixant la liste des communes concernées par l'obligation d'information des acquéreurs et des locataires de biens immobiliers sur les risques naturels ou technologiques majeurs ;

Sur proposition de Madame la directrice des services du Cabinet.

ARRÊTE

ARTICLE 1 -

Le présent arrêté abroge et remplace l'arrêté préfectoral n° 2014349-0001 du 15 décembre 2014 fixant la liste des communes concernées par l'obligation d'information des acquéreurs et des locataires de biens immobiliers sur les risques naturels ou technologiques majeurs.

ARTICLE 2 -

Tous les éléments nécessaires à l'information des acquéreurs et des locataires de biens immobiliers sur les risques naturels et technologiques majeurs sont consignés dans un dossier communal d'informations.

Ce dossier et les documents de référence sont librement consultables en préfecture, sous-préfecture et mairie concernée

Le dossier comprend :

- la liste des risques naturels prévisibles et des risques technologiques dans un PPR approuvé ou prescrit, auxquels la commune est exposée sur tout ou partie de son territoire
- la liste des documents auxquels le vendeur ou le bailleur peut se référer,

.../...

Horaires : Différence des titres (du lundi au jeudi 8h30-12h/13h30-16h00, le vendredi 8h30-12h) - Autres bureaux (du lundi au vendredi 9h-12h/14h-16h30)
Préfecture - Place Charles de Gaulle - CS 61350 - 65013 TARBES Cedex 9 - Tél : 05 62 56 65 65 - Télécopie : 05 62 51 20 10
courriel : prefecture@hautes-pyrenees.gouv.fr - Site Internet : www.hautes-pyrenees.gouv.fr

Annexes

Arrêtés

- la cartographie des zones exposées ou réglementée,
- le niveau de sismicité réglementaire attaché à la commune.

Ces dossier et les documents de référence mentionnés ci-dessus sont librement consultables en mairie, préfecture et sous-préfecture.

Le dossier d'informations est accessible à partir du site internet de la préfecture à la rubrique « Information Acquéreurs Locataires » (IAL) :

<http://www.hautes-pyrenees.gouv.fr/>

Article 3 -

Ces éléments d'informations sont mis à jour au regard des situations mentionnées à l'article R.125-25 du code de l'environnement.

Article 4 -

Une copie du présent arrêté et les annexes sont adressés aux maires, pour être tenus à la disposition des acquéreurs et des locataires, et à la chambre départementale des notaires.

Le présent arrêté sera affiché en mairie et publié au recueil des actes administratifs de la préfecture.

Article 5 -

Mme la Directrice des services du cabinet, M. le Secrétaire Général de la préfecture, Mme la sous-préfète d'Argelès-Gazost, M. le sous-préfet de Bagnères-de-Bigorre, Mmes et MM les chefs de service régionaux ou départementaux et Mmes et MM les maires des communes concernées sont chargés, chacun en ce qui le concerne, de l'application du présent arrêté.

Tarbes, le 17 MARS 2017

Béatrice LAGARDE



Annexes

Arrêtés

Communes	PPR	Approuvé	Prescrit	Risque						Sismicité			
				I	C	M	A	F	RGA	1	2	3	4
SAINT CREAC													X
SAINT-LANNE											X		
SAINT LARY SOULAN	1	X			X	X	X						X
SAINT LAURENT DE NESTE												X	
SAINT LEZER	1	X		X								X	
SAINTE-MARIE	1	X		X									X
SAINT MARTIN													X
SAINT PASTOUS													X
SAINT PAUL												X	
SAINT-PE-DE-BIGORRE	1	X			X	X							X
SAINT-SAVIN	1	X			X	X	X						X
SAINT-SEVER-DE-RUSTAN	1	X		X								X	
SALECHAN	1	X		X		X							X
SALIGOS	1		X		X	X	X						X
SALLES-ARGELES	1		X		X	X	X						X
SALLES ADOUR													X
SAMURAN													X
SANOUS												X	
SARIAC MAGNOAC	1	X							X			X	
SARLABOUS													X
SARNIGUET												X	
SARP												X	
SARRANCOLIN	1		X	X	X	X	X						X
SARRIAC BIGORRE												X	
SARROUILLES												X	
SASSIS	1	X			X	X	X						X
SAUVETERRE												X	
SAZOS													X
SEGALAS												X	
SEGUS													X
SEICH													X
SEMEAC	1	X		X								X	
SENAC												X	
SENTOUS	1	X							X			X	
SERE EN LAVEDAN													X
SERE LANSO													X
SERON												X	
SERE RUSTAING	1	X							X			X	

Annexes

Arrêtés



PRÉFÈTE DES HAUTES-PYRÉNÉES

ARRETE n° 2015155-0001

Direction départementale
des territoires

Service énergie, risques et conseil
en aménagement durable

Bureau risques naturels et
technologiques

La Préfète des Hautes-Pyrénées,

Vu le code de l'environnement,

Vu le code de l'expropriation pour cause d'utilité publique et notamment ses articles R 11-4 à R 11-14,

Vu la loi n° 2003-699 au 30 juillet 2003 relative à la prévention des risques naturels et technologiques et à la réparation des dommages, notamment son article 38 et son décret d'application n° 2005-3 du 4 janvier 2005 modifiant le décret n° 95-1089 du 5 octobre 1995 relatif aux plans de prévention des risques naturels prévisibles,

Vu la loi n° 2004-811 du 13 août 2004 relative à la modernisation de la sécurité civile abrogeant la loi n° 87-565 du 22 juillet 1987 relative à l'organisation de la sécurité civile, à la protection de la forêt contre l'incendie et à la prévention des risques majeurs,

Vu la loi n° 95-101 du 2 février 1995 relative au renforcement de la protection de l'environnement (Titre II),

Vu le décret n° 95-1089 du 5 octobre 1995 relatif aux plans de prévention des risques naturels prévisibles,

Vu le décret n° 2011-765 du 28 juin 2011 relatif à la procédure d'élaboration, de révision et de modification des plans de prévention des risques naturels prévisibles,

Vu le décret n° 85-453 du 23 avril 1985 pris en application de la loi n° 83-630 du 12 juillet 1983 relative à la démocratisation des enquêtes publiques et à la protection de l'environnement, et notamment les articles 6 à 21

.../...

Horaires : 8h30-12h00 - 14h00-17h00 - 16h00 le vendredi

3, rue Londat BP 1349 - 65013 Tarbes cedex - Tél. 05 62 56 65 65 - Télécopie : 05 62 51 15 07
courriel : ddt@hautes-pyrenees.gouv.fr - Site Internet : www.hautes-pyrenees.gouv.fr

Annexes

Arrêtés

Vu le décret n° 2005-935 du 2 août 2005 relatif à la partie réglementaire du Code de l'Environnement, et notamment les articles R 123-1 et suivants,

Vu l'arrêté préfectoral du 28 août 2008, notifiant et prescrivant la révision partielle du plan d'exposition aux risques pour la commune de Séméac,

Vu le Plan de Prévention des Risques de la commune de Séméac approuvé le 3 mars 2003,

Vu l'arrêté préfectoral du 4 février 2015, prescrivant la mise en enquête publique du Plan de Prévention des Risques Naturels Prévisibles de la commune de Séméac,

Vu la consultation du 30 octobre 2015 de la commune de Séméac,

Vu la consultation du 30 octobre 2014 de Monsieur le Président du Conseil Général des Hautes-Pyrénées,

Vu la consultation du 30 octobre 2014 de Monsieur le chef du Service Interministériel de Défense et de Protection Civiles,

Vu la consultation du 30 octobre 2014 de Monsieur le Directeur du Centre Régional de la Propriété Forestière Midi-Pyrénées,

Vu la consultation du 30 octobre 2014 de Monsieur le Directeur Régional de l'Environnement, de l'Aménagement et du Logement Midi-Pyrénées,

Vu la consultation du 30 octobre 2014 de Monsieur le Directeur Départemental des Territoires (Centre d'Application du Droit des Sols),

Vu la consultation du 30 octobre 2014 de Monsieur le Président de la Chambre d'Agriculture,

Vu la consultation du 30 octobre 2014 de Monsieur le Président de la Communauté d'Agglomération du Grand Tarbes,

Vu l'avis favorable de Madame le Maire par délibération du conseil municipal en date 12 novembre 2014,

Vu l'avis favorable de Monsieur le Président de la Communauté d'Agglomération du Grand Tarbes en date du 12 novembre 2014,

Vu l'avis favorable de Monsieur le Directeur Régional de l'Environnement, de l'Aménagement et du Logement Midi-Pyrénées en date du 23 décembre 2014,

Vu le procès-verbal de l'enquête publique qui s'est déroulée du 27 février 2015 au 31 mars 2015 inclus, et l'avis favorable du commissaire enquêteur en date du 16 avril 2015,

Vu les pièces du dossier transmises par Monsieur le Directeur Départemental des Territoires pour approbation du Plan de Prévention des Risques Naturels,

Sur proposition de Monsieur le Directeur Départemental des Territoires.

...

Annexes

Arrêtés

ARRETE

ARTICLE 1 -

– I – Est approuvé, tel qu'il est annexé au présent arrêté, le plan de prévention des risques naturels prévisibles révisé de la commune de Séméac tel que prévu à l'arrêté de prescription. Ce plan de prévention des risques annule et remplace le plan de Prévention des Risques approuvé le 3 mars 2003 visé ci-dessus.

– II – Le plan de prévention des risques comprend :

- un rapport de présentation ainsi que son additif suite à la révision du document,
- un règlement,
- un document graphique.

– III – Il est tenu à la disposition du public tous les jours ouvrables et aux heures habituelles d'ouverture des bureaux :

1. à la Mairie de Séméac,
2. à la Préfecture des Hautes-Pyrénées,
3. à la Direction Départementale des Territoires,
4. sur le site internet des risques majeurs :
<http://www.risquesmajeurs-hautes-pyrenees.pref.gouv.fr>

ARTICLE 2 -

Le présent arrêté sera publié au recueil des actes administratifs de la Préfecture des Hautes-Pyrénées et mention en sera faite en caractères apparents dans un journal désigné ci-après :

- la Dépêche du Midi.

Copie du présent arrêté sera affichée à la Mairie de Séméac et portée à la connaissance du public par tout autre procédé en usage dans la commune, pendant un mois au minimum. Ces mesures de publicité seront justifiées par un certificat du Maire et un exemplaire de chaque journal sera annexé au dossier principal plan de prévention des risques.

Le plan de prévention des risques approuvé vaut servitude d'utilité publique et sera à ce titre annexé au plan local d'urbanisme conformément à l'article L.126.1. du code de l'urbanisme.

.../...

3/4

Annexes

Arrêtés

ARTICLE 3 -

Délais et voies de recours :

Toute personne ayant un intérêt à agir peut exercer un recours devant le tribunal administratif compétent dans un délai de 2 mois à compter de la publication de l'arrêté approuvant le plan de prévention des risques. Elle peut également saisir d'un recours gracieux l'auteur de la décision ou saisir d'un recours hiérarchique le ministre chargé de l'environnement. Cette démarche prolonge le délai du recours contentieux qui doit être introduit dans les 2 mois suivant la réponse (l'absence de réponse au terme d'un délai de deux mois vaut rejet implicite).

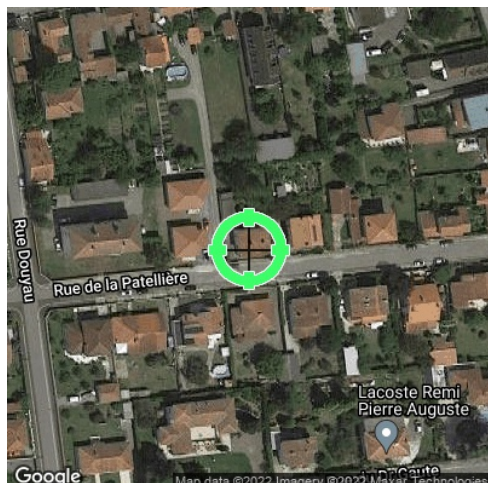
ARTICLE 4 -

Monsieur le Secrétaire Général de la Préfecture des Hautes-Pyrénées, Madame le Maire de Séméac et Monsieur le Directeur Départemental des Territoires des Hautes-Pyrénées sont chargés, chacun en ce qui le concerne, de l'exécution du présent arrêté qui sera publié au recueil des actes administratifs de la Préfecture.

Tarbes, le 04 JUIN 2015


Anne-Gaëlle BAUDOUIN-CLERC

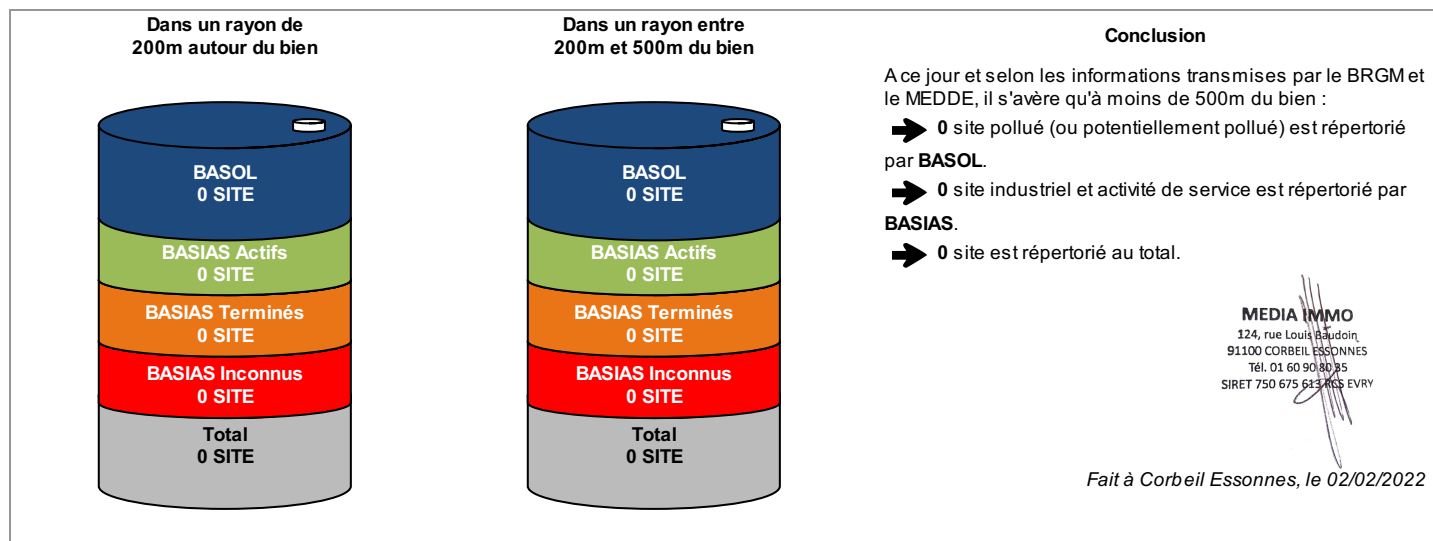
Etat des Risques de Pollution des Sols (ERPS)*



Réalisé en ligne** par	Media Immo
Pour le compte de	DIAGIMMO65
Numéro de dossier	02022022
Date de réalisation	02/02/2022

Localisation du bien	7 rue de la patellière 65600 SEMEAC
Section cadastrale	AB 191
Altitude	315.99m
Données GPS	Latitude 43.232594 - Longitude 0.097697

Désignation du vendeur	Indivision LARRIEU
Désignation de l'acquéreur	



* Ce présent document n'a pour but que de communiquer, A TITRE INFORMATIF, à l'acquéreur ou au locataire, les informations rendues publiques par l'Etat concernant les risques de pollution des sols.

** Media Immo réalise, sous sa seule responsabilité, l'ERPS du client. Ceci sous couvert que les informations de localisation du bien transmises par le client soient exactes et que les informations obtenues sur les bases de données BASOL et BASIAS et des futurs SIS soient à jour.

Document réalisé à partir des bases de données **BASIAS** et **BASOL**
(gérées par le **BRGM** - Bureau de Recherches Géologiques et Minières et le **MEDDE** - Ministère de l'Ecologie, du Développement Durable et de l'Energie)

SOMMAIRE

Synthèse de votre Etat des Risques de Pollution des Sols
Qu'est-ce que l'Etat des Risques de Pollution des Sols (ERPS) ?
Cartographie des sites situés à moins de 200m du bien et à moins de 500m du bien
Inventaire des sites situés à moins de 200m du bien, 500m du bien et non localisés

Qu'est-ce que l'ERPS ?

Ce document n'a pour but que de communiquer, A TITRE INFORMATIF, à l'acquéreur ou au locataire, les informations rendues publiques par l'Etat concernant les risques de pollution des sols.

Doit-on prévoir de prochains changements ?

Oui : En application du **Décret n°2015-1353 du 26 octobre 2015** prévus par l'article L.125-6 du code de l'environnement, l'actuel ERPS sera progressivement interprété par l'élaboration de Secteurs d'Information sur les Sols, plus communément appelés les **SIS** et seront intégrés à l'ERP.

Dans quels délais ?

Le décret nous informe que les pouvoirs publics territoriaux de chaque département doivent élaborer et valider les SIS **entre le 1er janvier 2016 et le 1er janvier 2019**.

Que propose Media Immo durant ces 3 ans ?

Jusqu'à la mise en application progressive des arrêtés préfectoraux relatifs aux SIS, **Media Immo** vous transmet, à **titre informatif**, les informations actuellement disponibles et rendues publiques par l'Etat à travers les bases de données **BASOL** et **BASIAS**.

Que signifient BASOL et BASIAS ?

➔ **BASOL** : **BA**se de données des sites et **SOL**s pollués (ou potentiellement pollués) par les activités industrielles appelant une action des pouvoirs publics, à titre préventif ou curatif.

➔ **BASIAS** : Base de données d'**Anciens Sites Industriels** et **Activités de Service**, réalisée essentiellement à partir des archives et gérée par le **BRGM** (Bureau de **R**echerches **G**éologiques et **M**inières). **Il faut souligner qu'une inscription dans BASIAS ne préjuge pas d'une éventuelle pollution à son endroit.**

Comment sont établis les périmètres et attributs des futurs SIS ?

Le préfet élabore la liste des projets de SIS et la porte à connaissance des maires de chaque commune. L'avis des maires est recueilli, puis les informations de pollution des sols sont mises à jour grâce à la contribution des organismes participants. Ces secteurs seront représentés dans un ou plusieurs documents graphiques, à **l'échelle cadastrale**.

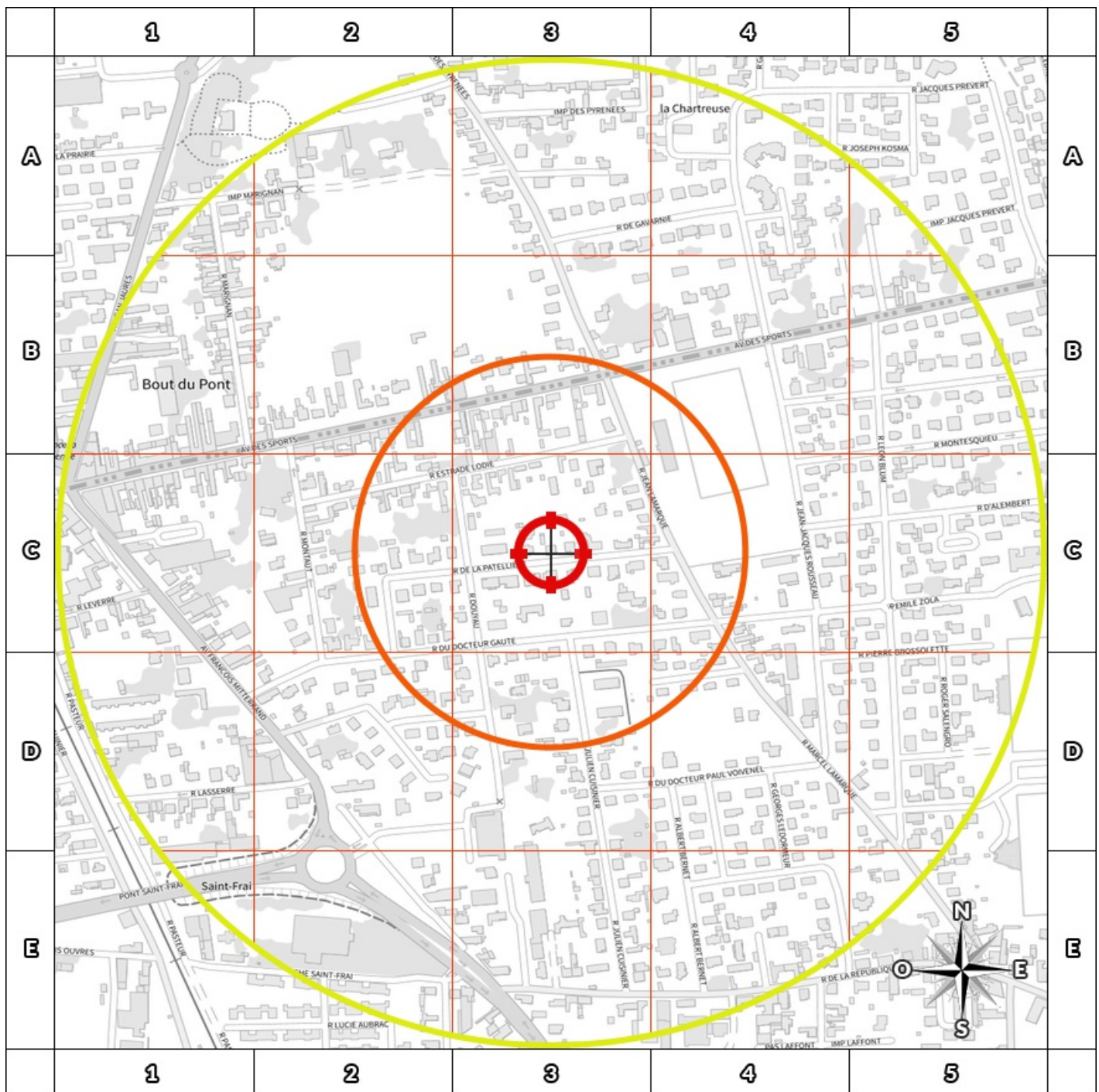
Qu'est-ce qu'un site pollué ?

Un site pollué est un site qui, du fait d'anciens dépôts de déchets ou d'infiltration de substances polluantes, présente une pollution susceptible de provoquer une nuisance ou un risque pérenne pour les personnes ou l'environnement. Ces situations sont souvent dues à d'anciennes pratiques sommaires d'élimination des déchets, mais aussi à des fuites ou à des épandages de produits chimiques, accidentels ou pas. Il existe également autour de certains sites des contaminations dues à des retombées de rejets atmosphériques accumulés au cours des années voire des décennies.

Quels sont les risques si le vendeur ou le bailleur n'informe pas l'acquéreur ou le locataire ?

« À défaut et si une pollution constatée rend le terrain impropre à la destination précisée dans le contrat, **dans un délai de deux ans à compter de la découverte de la pollution**, l'acquéreur ou le locataire a le choix de demander la **résolution du contrat** ou, selon le cas, de **se faire restituer une partie du prix de vente ou d'obtenir une réduction du loyer**. L'acquéreur peut aussi demander la **réhabilitation du terrain aux frais du vendeur** lorsque le coût de cette réhabilitation ne paraît pas disproportionné par rapport au prix de vente ». (Extrait du Décret)

Cartographie des sites situés à moins de 200m du bien et à moins de 500m du bien



200m

- BASOL : BAse de données des sites et SOLs pollués (ou potentiellement pollués)
- BASIAS en activité : Base de données d'Anciens Sites Industriels et Activités de Service
- BASIAS dont l'activité est terminée : Base de données d'Anciens Sites Industriels et Activités de Service
- BASIAS dont l'activité est inconnue : Base de données d'Anciens Sites Industriels et Activités de Service
- Emplacement du bien
- Zone de 200m autour du bien
- Zone de 500m autour du bien

Retrouvez sur cette cartographie un inventaire des sites pollués (ou potentiellement polluée) situés à moins de 500m du bien représentés par les pictos et .

Chacun de ces pictos est détaillé sur la page suivante grâce à sa lettre et son numéro (A2, B4, ...) qui vous aideront à vous repérer sur la carte.

Inventaire des sites

situés à moins de 200m du bien et à moins de 500m du bien

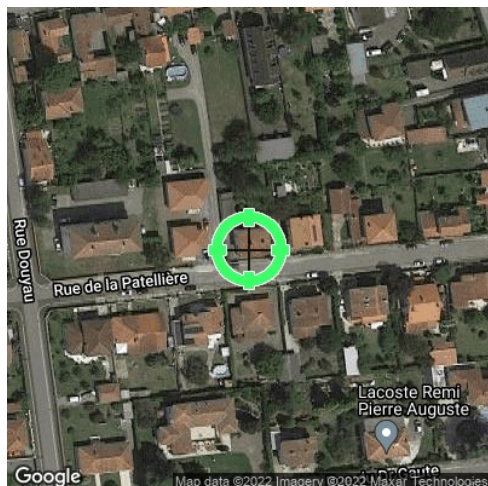
Repère	Nom	Activité des sites situés à moins de 200m	Adresse	Distance (Environ)
Aucun résultat à moins de 200m				

Repère	Nom	Activité des sites situés de 200m à 500m	Adresse	Distance (Environ)
Aucun résultat de 200m à 500m				

Nom	Activité des sites non localisés	Adresse
PETROLES DU LANGUEDOC (STE DES) / DLI	Dépôt de liquides inflammables (D.L.I.)	TOULOUSE (RTE DE) SEMEAC
PETROLES DU LANGUEDOC (STE DES) / DLI	Dépôt de liquides inflammables (D.L.I.)	RN 117 TARBES -ST GAUDENS SEMEAC
MAGNONAC J. / TANNERIE	Apprêt et tannage des cuirs ; préparation et teinture des fourrures et cuirs (tannerie, mégisserie, corroierie, peaux vertes ou bleues)	QUARTIER DIT BOUT DU PONT DE L'ADOUR SEMEAC
CASTAN Edouard (ENTREPRISE) / GARAGE	Garages, ateliers, mécanique et soudure	RN 117 SEMEAC
CATHERINEAU André (ENTREPRISE) / GARAGE	Garages, ateliers, mécanique et soudure	RN 117 SEMEAC
SEMMARTIN Louis (ENTREPRISE) / GARAGE	Garages, ateliers, mécanique et soudure	RN 117 SEMEAC
RICAUD (ENTREPRISE) / GARAGE	Garages, ateliers, mécanique et soudure	RN 117 SEMEAC
CHAUDRONNERIE DES PYRENEES / CHAUDRONNERIE	Chaudronnerie, tonnellerie	SOUES (CHEMIN DU) N°14 SEMEAC
MIQUEU J. / STATION SERVICE ESSO-STANDART (SA)	Fabrication, fusion, dépôts de goudron, bitume, asphalte, brai, Commerce de gros, de détail, de desserte de carburants en magasin spécialisé (station service de toute capacité de stockage)	SOUES (RTE DE) SEMEAC
PYRENEES SERVICE / DLI STATION SERVICE	Dépôt de liquides inflammables (D.L.I.), Commerce de gros, de détail, de desserte de carburants en magasin spécialisé (station service de toute capacité de stockage)	TOULOUSE (AV DE) N°6 SEMEAC
DOSTON Achille (ENTREPRISE) / ATELIER SERRURERIE , FQUE PERSIENNES METAL	Fabrication d'éléments en métal pour la construction (portes, poutres, grillage, treillage...), Fabrication de coutellerie	FABRE Jean (RUE) N°1 SEMEAC
DOSTON Achille (ENTREPRISE) / ATELIER SERRURERIE , FQUE PERSIENNES METAL	Fabrication d'éléments en métal pour la construction (portes, poutres, grillage, treillage...), Fabrication de coutellerie	GRAVETTES (QUARTIER LES) SEMEAC
POMIERS Paul et Jean / GARAGE + ATELIER REPARATION AUTO	Commerce de gros, de détail, de desserte de carburants en magasin spécialisé (station service de toute capacité de stockage), Garages, ateliers, mécanique et soudure	TOULOUSE (RTE DE) SEMEAC
BESQUES ET CHABOSSON / STATION SERVICE	Commerce de gros, de détail, de desserte de carburants en magasin spécialisé (station service de toute capacité de stockage)	DOCTEUR GUINIER (RUE DU) SEMEAC
APARICIO Richard (1994) / CARROSSERIE ; STAN STE (1982) / DEPOSANTE DE MATIERES DE VIDANGES DES FOSSES D'AISANCE	Carrosserie, atelier d'application de peinture sur métaux, PVC, résines, plastiques (toutes pièces de carénage, internes ou externes, pour véhicules...), Dépôt d'immondices, dépotoir à vidanges (ancienne appellation des déchets ménagers avant 1945)	DOCTEUR GUINIER (RUE DU) N°75 SEMEAC
MAPLYS (SA) INTERMARCHÉ / STATION SERVICE	Commerce de gros, de détail, de desserte de carburants en magasin spécialisé (station service de toute capacité de stockage)	TOULOUSE (RTE DE) SEMEAC
FERNANDES Didier / CARROSSERIE	Carrosserie, atelier d'application de peinture sur métaux, PVC, résines, plastiques (toutes pièces de carénage, internes ou externes, pour véhicules...)	HUGO Victor (RUE) N°16 SEMEAC
ARMANET Georges (2,1975) , COGLIATI (1,1960) / STATION SERVICE GARAGE STE FRANCAISE DES PETROLES BP	Carrosserie, atelier d'application de peinture sur métaux, PVC, résines, plastiques (toutes pièces de carénage, internes ou externes, pour véhicules...), Garages, ateliers, mécanique et soudure, Commerce de gros, de détail, de desserte de carburants en magasin spécialisé (station service de toute capacité de stockage)	TOULOUSE (AV) N°8 SEMEAC
STELA STE, ENTREPOTS PETROLIERS DE France STE / DEPOT MIXTE D'HC LIQUIDES	Transformateur (PCB, pyralène, ...), Dépôt de liquides inflammables (D.L.I.)	BOUCHAYé Aimé (RUE) SEMEAC
COUBERIS R. (ENTREPRISE) / CONSTRUCTIONS METALLIQUES SERRURERIE FERRONERIE	Fabrication de coutellerie	BOUCHAYé Aimé (RUE) SEMEAC
ARNAUDY DESANGLES (1971), ARNAUDY PIERRE(1934) / DLI	Commerce de gros, de détail, de desserte de carburants en magasin spécialisé (station service de toute capacité de stockage), Dépôt de liquides inflammables (D.L.I.)	TOULOUSE (RTE DE) SEMEAC
? / GARAGE, ELF DISTRIBUTION STE / STATION SERVICE	Commerce de gros, de détail, de desserte de carburants en magasin spécialisé (station service de toute capacité de stockage), Garages, ateliers, mécanique et soudure	TOULOUSE (RTE DE) N°41 SEMEAC
BERNAD ET FILS / MENUISERIE + DLI	Imprégnation du bois ou application de peintures et vernis..., Dépôt de liquides inflammables (D.L.I.)	TOULOUSE (RTE DE) SEMEAC
METZGER Guy ETS / GARAGE	Garages, ateliers, mécanique et soudure, Dépôt de liquides inflammables (D.L.I.)	TOULOUSE (RTE DE) N°81 SEMEAC
MAZELLA Claude / DLI	Dépôt de liquides inflammables (D.L.I.)	OUSTEAU (LOTISSEMENT) SEMEAC
FORT Auguste / STATION SERVICE STATION FINA	Commerce de gros, de détail, de desserte de carburants en magasin spécialisé (station service de toute capacité de stockage)	TOULOUSE (AV) N°85 SEMEAC
FORCADE ET FILS ETS / DROGUERIE EN GROS	Stockage de produits chimiques (minéraux, organiques, notamment ceux qui ne sont pas associés à leur fabrication, ...)	TOULOUSE (RTE DE) SEMEAC
BORTOLUSSI Jérôme / GARAGE	Garages, ateliers, mécanique et soudure	TOULOUSE (RTE DE) SEMEAC
TARSSAN / CARROSSERIE AUTO ET PEINTURE	Carrosserie, atelier d'application de peinture sur métaux, PVC, résines, plastiques (toutes pièces de carénage, internes ou externes, pour véhicules...)	BOURS (RUE DU) N°8 SEMEAC

Nom	Activité des sites non localisés	Adresse
COMPAGNIE GENERALE DES PETROLES POUR L'ECLAIRAGE ET L'INDUSTRIE / DLI	Dépôt de liquides inflammables (D.L.I.)	A L'ANCIENNE USINE DE BOIS OUVRES SEMEAC
SIMARRE ET FILS D'ALBI (ETS) / ENTREPOT DE FER, METAUX, CHIFFONS ET PLUMES	Démantèlement d'épaves, récupération de matières métalliques recyclables (ferrailleur, casse auto...)	SEMEAC
BAUTE Albert / MECANICIEN EXCELSIOR GARAGE	Garages, ateliers, mécanique et soudure	TOULOUSE (AV) N°50 SEMEAC
LAFFORGUE G. ET CIE / GARAGE, SERRURERIE	Démantèlement d'épaves, récupération de matières métalliques recyclables (ferrailleur, casse auto...), Commerce de gros, de détail, de desserte de carburants en magasin spécialisé (station service de toute capacité de stockage)	SEMEAC
SABATHIE :STATION SERVICE ESSO	Commerce de gros, de détail, de desserte de carburants en magasin spécialisé (station service de toute capacité de stockage)	SEMEAC
DUMONT G. ET CIE (STE) / DEPOT D'EXPLOSIFS	Stockage de produits chimiques (minéraux, organiques, notamment ceux qui ne sont pas associés à leur fabrication, ...)	SEMEAC
BOITELLE ANNE-MARIE / PRESSING PRESSING PERFECT	Blanchisserie-teinturerie (gros, ou détail lorsque les pressings de quartier sont retenus par le Comité de pilotage de l'IHR) ; blanchissement et traitement des pailles, fibres textiles, chiffons	REPUBLIQUE (RUE DE LA) N°22 SEMEAC
BOUYSSOU ADMINISTRATEUR CERB / GARAGE VEHICULES AUTOMOBILES CERB = CENTRE EDUCATION ROUTIERE BIGOURDAN	Dépôt de liquides inflammables (D.L.I.), Garages, ateliers, mécanique et soudure	TOULOUSE (AV DE) N°80 SEMEAC
COLLONGUES ROGER / ATELIER DE REPARATION DE MATERIEL ELECTRIQUE	Fabrication et réparation de moteurs, génératrices et transformateurs électriques	SEMEAC
DE BIGORRE (CHARCUTERIE) / Transformateur	Transformateur (PCB, pyralène, ...)	SEMEAC
ENTREPOTS PETROLIERS DE FRANCE (E.P.F.) / DLI	Dépôt de liquides inflammables (D.L.I.)	SEMEAC
FABRE CHRISTIAN / GARAGE	Garages, ateliers, mécanique et soudure	SEMEAC
GARCIA FLORENTIN ET JESUS / APPLICATION ET SECHAGE DE PEINTURE	Fabrication et/ou stockage (sans application) de peintures, vernis, encres et mastics ou solvants	LA SERRERIE (RUE) N°3 SEMEAC
GARROCC SARL / REPARATION DE VEHICULES AUTOMOBILES	Garages, ateliers, mécanique et soudure	REPUBLIQUE (RUE DE LA) N°11 SEMEAC
HEP INDUSTRIE STE / REPARATION ET ENTRETIEN DE VEHICULES	Garages, ateliers, mécanique et soudure	FRANÇOIS MITTERRAND (AV) N°145 SEMEAC
CENTRE DEPARTEMENTAL DE TRAVAIL PROTEGE ET D'HEBERGEMENT / TRANSFORMATEUR AU PYRALENE	Transformateur (PCB, pyralène, ...)	SEMEAC
LEMBEY E / CARROSSERIE	Carrosserie, atelier d'application de peinture sur métaux, PVC, résines, platiqs (toutes pièces de carénage, internes ou externes, pour véhicules...)	SEMEAC
ROMAN LOUIS / DEPOT LIQUIDES INFLAMMABLES	Dépôt de liquides inflammables (D.L.I.)	SEMEAC
S. T. A. N. (TRANSFERTS D'ASSAINISSEMENT ET DE NETTOIEMENT) STE / POSTE DE TRANSIT DE DECHETS INDUSTRIELS	Décharge de déchets industriels banals (D.I.B.), Dépôt d'immondices, dépotoir à vidanges (ancienne appellation des déchets ménagers avant 1945)	SEMEAC
VINCHES STE / REPARATION ET D'ENTRETIEN DE VEHICULES	Garages, ateliers, mécanique et soudure	SEMEAC
COURTINAT / DEPOT DE FERRAILLE	Démantèlement d'épaves, récupération de matières métalliques recyclables (ferrailleur, casse auto...)	SEMEAC
CORTINA / DEPOPT DE FERRAILLES	Démantèlement d'épaves, récupération de matières métalliques recyclables (ferrailleur, casse auto...)	SEMEAC

Installations Classées pour la Protection de l'Environnement (ICPE)*



Réalisé en ligne** par	Media Immo
Pour le compte de	DIAGIMMO65
Numéro de dossier	02022022
Date de réalisation	02/02/2022
Localisation du bien	7 rue de la patellière 65600 SEMEAC
Section cadastrale	AB 191
Altitude	315.99m
Données GPS	Latitude 43.232594 - Longitude 0.097697
Désignation du vendeur	Indivision LARRIEU
Désignation de l'acquéreur	

RÉFÉRENCES

Seules sont concernées les ICPE suivies par les DREAL (Directions régionales de l'environnement, de l'aménagement et du logement) pour la majorité des établissements industriels et les DD(CS)PP (Directions départementales (de la cohésion sociale et) de la protection des populations) pour les établissements agricoles, les abattoirs et les équarrissages et certaines autres activités agroalimentaires, avec distinction en attribut du type d'ICPE (SEVESO, IPPC, Silo, Carrière, Autres), de l'activité principale et des rubriques de la nomenclature des installations classées pour lesquelles l'établissement industriel est autorisé.

GÉNÉALOGIE

Cette base contient les installations soumises à autorisation ou à enregistrement (en construction, en fonctionnement ou en cessation d'activité). Les données proviennent d'une extraction de la base de données fournie par le Ministère de l'écologie, du développement durable et de l'énergie (MEDDE) et la géolocalisation est effectuée sur la base des coordonnées Lambert indiquées dans l'extraction.

QUALITÉ DES DONNÉES

Le niveau de précision de la localisation indiqué en attribut pour chaque ICPE est variable ; Elles peuvent être localisées au Centre de la commune concernée, à l'adresse postale, à leurs coordonnées précises ou leur valeur initiale.

*** Ce présent document n'a pour but que de communiquer, A TITRE INFORMATIF, à les informations rendues publiques par l'Etat.**

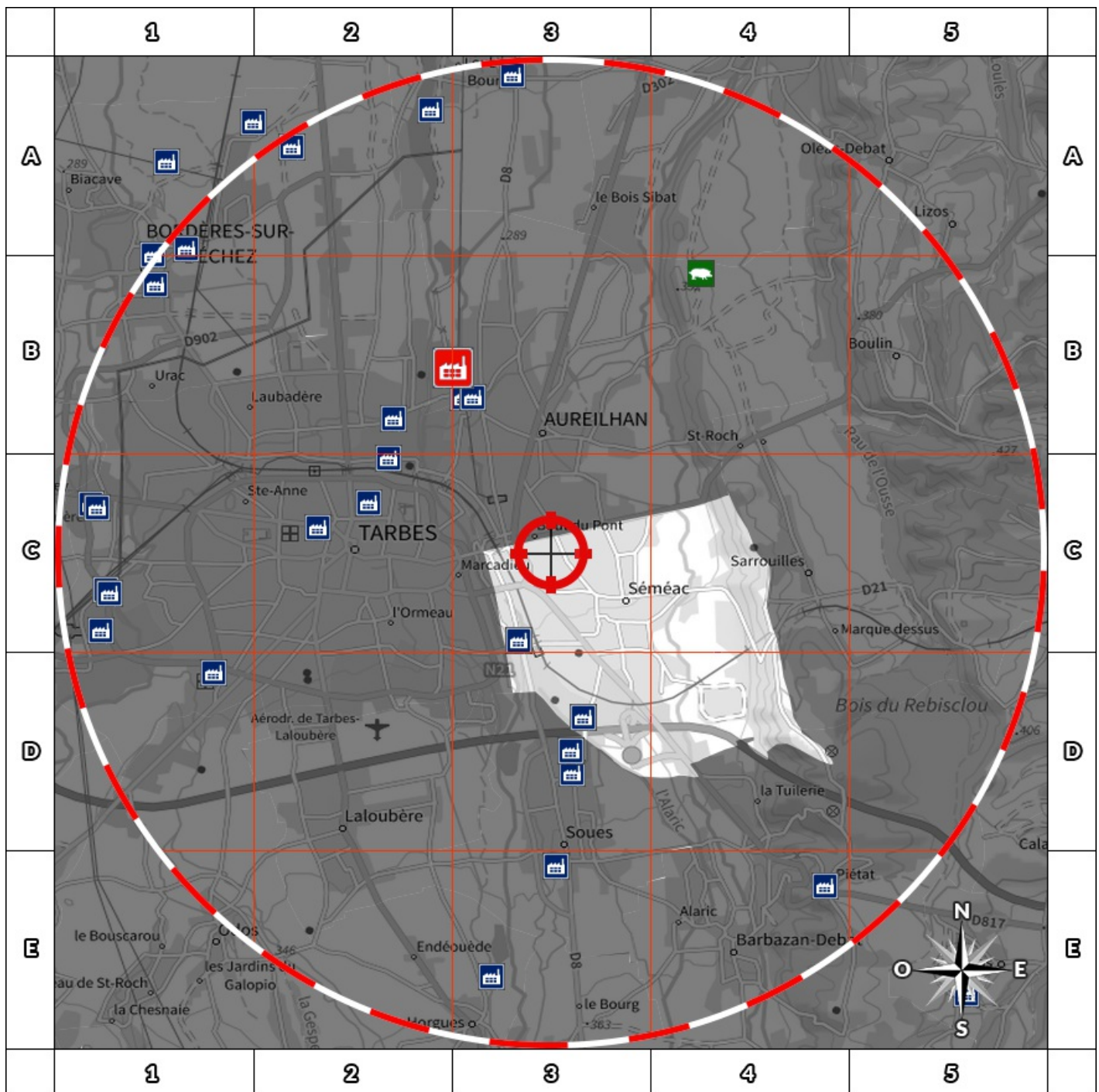
**** Media Immo réalise, sous sa seule responsabilité, l'ICPE du client. Ceci sous couvert que les informations de localisation du bien transmises par le client soient exactes et que les informations obtenues sur les bases de données soient à jour.**

SOMMAIRE


Synthèse des Installations Classées pour la Protection de l'Environnement
Cartographie des ICPE
Inventaire des ICPE

Cartographie des ICPE

Commune de SEMEAC



2000m



- | | |
|---|---|
|  Usine Seveso |  Elevage de porc |
|  Usine non Seveso |  Elevage de bovin |
|  Carrière |  Elevage de volaille |
|  Emplacement du bien |  Zone de 500m autour du bien |

Retrouvez sur cette cartographie un inventaire des Installations Classées pour le Protection de l'Environnement situées à moins de 500m du bien représentées par les pictos      et .

Chacun de ces pictos est détaillé sur la page suivante grâce à sa lettre et son numéro (A2, B4, ...) qui vous aideront à vous repérer sur la carte.

Inventaire des ICPE

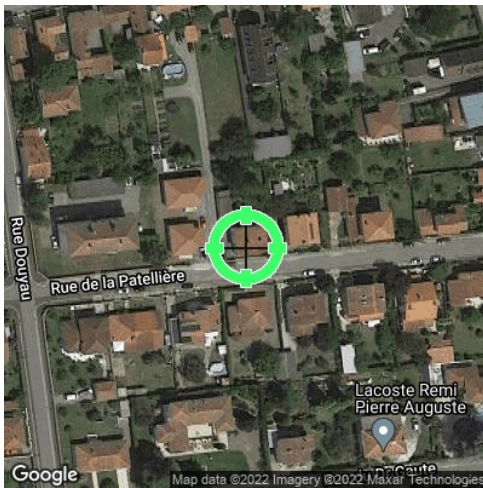
Commune de SEMEAC

Repère	Situation	Nom	Adresse	Etat d'activité Régime	Seveso Priorité Nationale
ICPE situées à moins de 5000m du bien					
	Valeur Initiale	CHANFRAU ENVIRONNEMENT SAS	41 rue du Docteur Guinier lieu-dit 'les Bois Ouvrés' 65600 SEMEAC	En fonctionnement	Non Seveso
				Autorisation	NON
	Valeur Initiale	SCRATCH AUTO SARL	13 Rue Aimé Bouchayé 65600 SEMEAC	En fonctionnement	Non Seveso
				Enregistrement	NON

Nom	Adresse	Etat d'activité Régime	Seveso Priorité Nationale
ICPE situées à plus de 5000m du bien			
Aucun ICPE à plus de 5000m du bien sur la commune SEMEAC			

Etat des nuisances sonores aériennes

En application des articles L 112-3 et L 112-9 du Code de l'Urbanisme



Réalisé en ligne* par	DIAGIMMO65
Numéro de dossier	02022022
Date de réalisation	02/02/2022
Localisation du bien	7 rue de la patellière 65600 SEMEAC
Section cadastrale	AB 191
Altitude	315.99m
Données GPS	Latitude 43.232594 - Longitude 0.097697
Désignation du vendeur	Indivision LARRIEU
Désignation de l'acquéreur	

* Media Immo réalise, sous sa seule responsabilité, l'ENSA du client. Ceci sous couvert que les informations de localisation du bien transmises par le client soient exactes et que les informations obtenues sur les bases de données soient à jour.

EXPOSITION DE L'IMMEUBLE AU REGARD D'UN OU PLUSIEURS PLANS D'EXPOSITION AU BRUIT

Non exposé	000 AB 191
------------	------------

SOMMAIRE

Synthèse de votre **Etat des Nuisances Sonores Aériennes**
Imprimé Officiel (feuille rose/violette)
Cartographie
Prescriptions d'Urbanisme applicables dans les zones de bruit des Aérodrômes

Etat des nuisances sonores aériennes

En application des articles L 112-3 et L 112-9 du Code de l'Urbanisme

Les zones de bruit des plans d'exposition au bruit constituent des servitudes d'urbanisme (art. L. 112-3 du code de l'urbanisme) et doivent à ce titre être notifiées à l'occasion de toute cession, location ou construction immobilière.

Cet état est établi sur la base des informations mises à disposition par arrêté préfectoral

n°

du

mis à jour le

Adresse de l'immeuble

Cadastre

7 rue de la patellière
65600 SEMEAC

AB 191

Situation de l'immeuble au regard d'un ou plusieurs plans d'exposition au bruit (PEB)

■ L'immeuble est situé dans le périmètre d'un PEB

¹ oui non

révisé

approuvé

date

¹ si oui, nom de l'aérodrome :

> L'immeuble est concerné par des prescriptions de travaux d'insonorisation

² oui non

² si oui, les travaux prescrits ont été réalisés

oui non

■ L'immeuble est situé dans le périmètre d'un autre PEB

¹ oui non

révisé

approuvé

date

¹ si oui, nom de l'aérodrome :

Situation de l'immeuble au regard du zonage d'un plan d'exposition au bruit

> L'immeuble se situe dans une zone de bruit d'un plan d'exposition au bruit définie comme :

zone A ¹
forte

zone B ²
forte

zone C ³
modérée

zone D ⁴

¹ (intérieur de la courbe d'indice Lden 70)

² (entre la courbe d'indice Lden 70 et une courbe choisie entre Lden 65 et 62)

³ (entre la limite extérieure de la zone B et la courbe d'indice Lden choisie entre 57 et 55)

⁴ (entre la limite extérieure de la zone C et la courbe d'indice Lden 50). Cette zone n'est obligatoire que pour les aérodromes mentionnés au I de l'article 1609 quater viciés A du code général des impôts (et sous réserve des dispositions de l'article L. 112-9 du code de l'urbanisme pour les aérodromes dont le nombre de créneaux horaires attribuables fait l'objet d'une limitation réglementaire sur l'ensemble des plages horaires d'ouverture).

Nota bene : Lorsque le bien se situe sur 2 zones, il convient de retenir la zone de bruit la plus importante.

Documents de référence permettant la localisation de l'immeuble au regard des nuisances prises en compte

Consultation en ligne sur <https://www.geoportail.gouv.fr/donnees/plan-dexposition-au-bruit-peb>
Plan disponible en Prefecture et/ou en Mairie de SEMEAC

Vendeur - Acquéreur

Vendeur

Indivision LARRIEU

Acquéreur

Date

02/02/2022

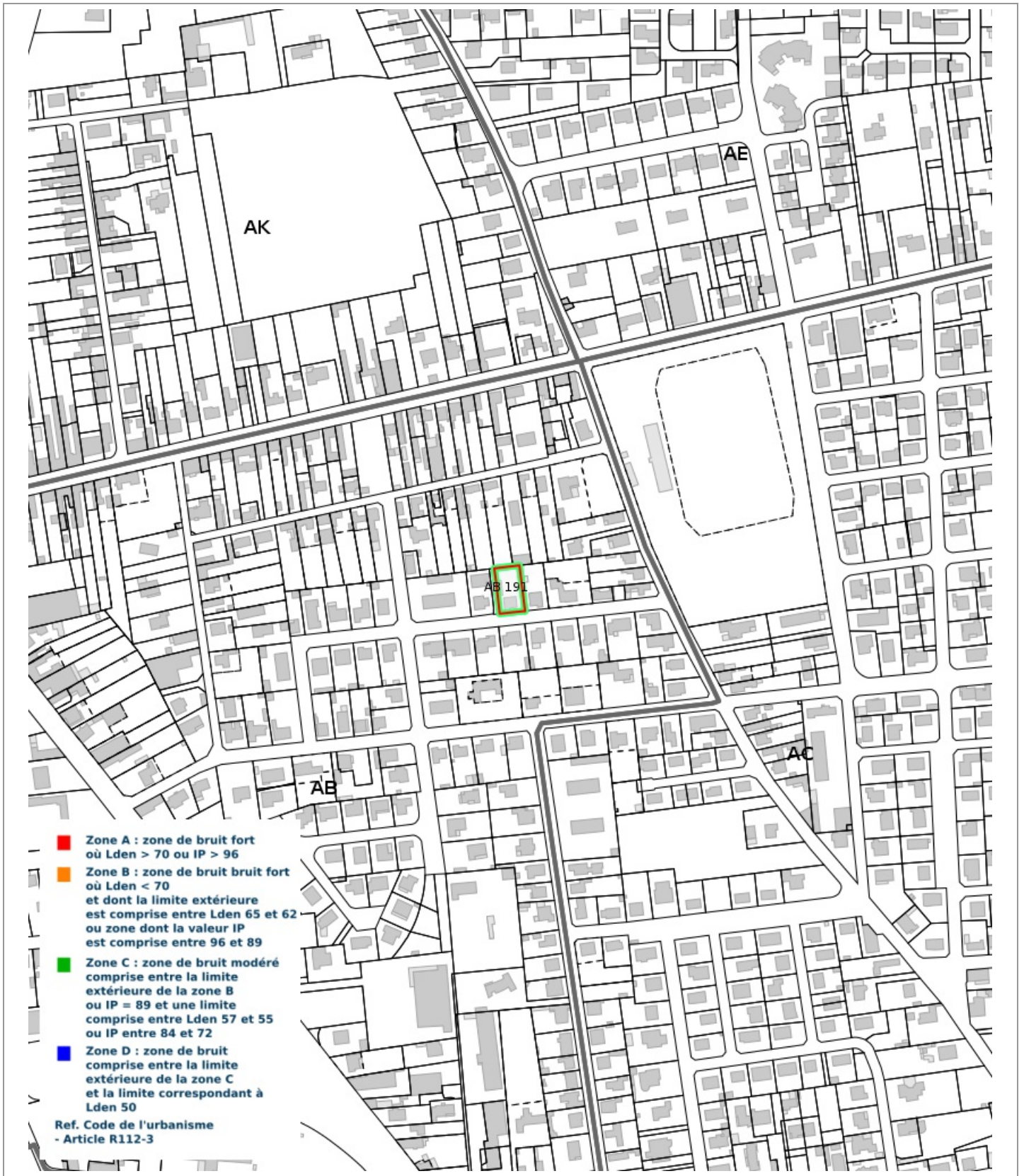
Fin de validité

02/08/2022

Cet état, à remplir par le vendeur ou le bailleur, est destiné à être intégré au dossier de diagnostics technique - DDT (annexé, selon le cas, à la promesse de vente ou, à défaut de promesse, à l'acte authentique de vente et au contrat de location ou annexé à ces actes si la vente porte sur un immeuble non bâti) et à être annexé à l'acte authentique de vente et, le cas échéant, au contrat préliminaire en cas de vente en l'état futur d'achèvement.

Information sur les nuisances sonores aériennes. Pour en savoir plus, consultez le site Internet du ministère de la transition écologiques et solidaire
<https://www.ecologie-solidaire.gouv.fr/>

Cartographie du Plan d'Exposition au Bruit



Prescriptions d'Urbanisme applicables dans les zones de bruit des Aérodrômes



PRESCRIPTIONS D'URBANISME APPLICABLES DANS LES ZONES DE BRUIT DES AERODROMES

CONSTRUCTIONS NOUVELLES	ZONE A	ZONE B	ZONE C	ZONE D
Logements nécessaires à l'activité de l'aérodrome, hôtels de voyageurs en transit				
Logements de fonction nécessaires aux activités industrielles ou commerciales admises dans la zone	dans les secteurs déjà urbanisés			
Immeubles d'habitation directement liés ou nécessaires à l'activité agricole	dans les secteurs déjà urbanisés			
Immeubles d'habitation directement liés ou nécessaires à l'activité aéronautique	s'ils ne peuvent être localisés ailleurs			
Constructions à usage industriel, commercial et agricole	s'ils ne risquent pas d'entraîner l'implantation de population permanente			
Equipements publics ou collectifs	s'ils sont nécessaires à l'activité aéronautique ou indispensables aux populations existantes			
Maisons d'habitation individuelles non groupées			si secteur d'accueil déjà urbanisé et desservi par équipements publics sous réserve d'un faible accroissement de la capacité d'accueil	
Immeubles collectifs à usage d'habitation				
Habitat groupé (lotissement, ...) parcs résidentiels de loisirs				

HABITAT EXISTANT	ZONE A	ZONE B	ZONE C	ZONE D
Opérations de rénovation, de réhabilitation, d'amélioration, d'extension mesurée ou de reconstruction des constructions existantes	sous réserve de ne pas accroître la capacité d'accueil d'habitants exposés aux nuisances			
Opérations de réhabilitation et de réaménagement urbain pour permettre le renouvellement urbain des quartiers ou villages existants			si elles n'entraînent pas d'augmentation de la population soumise aux nuisances sonores	

CONSTRUCTIONS NOUVELLES ET HABITAT EXISTANT		
autorisé sous réserve de mesures d'isolation acoustique	autorisé sous conditions	Non autorisé

© DGAC 2004

Certificat N° C2517

Monsieur William RAULET


Certifié dans le cadre du processus de certification PR04 consultable sur www.qualixpert.com conformément à l'ordonnance 2005-655 titre III du 8 juin 2005 et au décret 2006-1114 du 05 septembre 2006.

dans le(s) domaine(s) suivant(s) :

Diagnostic de performance énergétique individuel	Certificat valable Du 26/10/2017 au 25/10/2022	Arrêté du 16 octobre 2006 modifié définissant les critères de certification des compétences des personnes physiques réalisant le diagnostic de performance énergétique ou l'attestation de prise en compte de la réglementation thermique, et les critères d'accréditation des organismes de certification.
Etat relatif à la présence de termites dans le bâtiment mention France Métropolitaine	Certificat valable Du 26/10/2017 au 25/10/2022	Arrêté du 30 octobre 2006 modifié définissant les critères de certification des compétences des personnes physiques réalisant l'état relatif à la présence de termites dans le bâtiment et les critères d'accréditation des organismes de certification.
Etat des installations intérieures de gaz	Certificat valable Du 26/10/2017 au 25/10/2022	Arrêté du 06 avril 2007 modifié définissant les critères de certification des compétences des personnes physiques réalisant l'état de l'installation intérieure de gaz et les critères d'accréditation des organismes de certification.
Etat des installations intérieures d'électricité	Certificat valable Du 26/02/2018 au 25/02/2023	Arrêté du 8 juillet 2008 modifié définissant les critères de certification des compétences des personnes physiques réalisant l'état de l'installation intérieure d'électricité et les critères d'accréditation des organismes de certification.
Amiante sans mention	Certificat valable Du 26/10/2017 au 25/10/2022	Arrêté du 25 juillet 2016 définissant les critères de certification des compétences des personnes physiques opérateurs de repérages, d'évaluation périodique de l'état de conservation des matériaux et produits contenant de l'amiante, et d'examen visuel après travaux dans les immeubles bâtis et les critères d'accréditation des organismes de certification.

Date d'établissement le **lundi 26 février 2018**

Marjorie ALBERT
Directrice Administrative





Mutuelle d'Assurance de la Ville de Thann

Société d'Assurance Mutuelle à cotisations variables
78 Faubourg des Vosges 68800 THANN - www.mavit-assurances.fr
Tél : 03 89 37 10 20 - Fax : 03 89 37 55 08 - contact@mavit.fr
Entreprise régie par le Code des Assurances
MEMBRE DU GROUPE DES ASSURANCES MUTUELLES DE L'EST (GAMEST)

227 **VOTRE COURTIER :**
CABINET DIAGNOS
VILLAEYS OLIVIER
14 RUE DU MARECHAL DE LATTRE
DE TASSIGNY
67170 BRUMATH
N° Orias : 07031035
Contact@diagnos.fr

ATTESTATION D'ASSURANCE RESPONSABILITE CIVILE PROFESSIONNELLE

La société MAVIT atteste que l'entreprise

RAULET WILLIAM

201 RUE PEYREHITTE 65300 LANNEMEZAN

a souscrit un contrat d'assurance : POLICE n° 2006483

couvrant les conséquences générales et particulières de sa Responsabilité Civile Professionnelle suivant les dispositions des conditions générales DGRCPDI 10.20 et particulières.

Montant des garanties réglementaires 300 000 € par sinistre et 500 000 € par an.

Diagnostic Amiante

- examen avant vente ou location
- Diagnostic Technique Amiante (DTA) dont ascenseur

Diagnostic Etat des Risques et Pollutions (ERP)

Diagnostic Etat de l'Installation Electrique

Diagnostic Etat de l'Installation Gaz

Diagnostic Etat Parasitaire (Mérule, Insectes Xylophages, Champignons)

Diagnostic Loi Boutin

Diagnostic Loi Carrez

Diagnostic Performance Energétique (DPE)

Diagnostic Termites

Les garanties sont acquises à l'assuré sous réserve qu'il puisse justifier de toute l'expérience, qualification ou certification en vigueur, nécessaire à l'exercice de ses activités.

La présente attestation est délivrée pour servir et valoir ce que de droit. Elle vaut présomption simple d'assurance et ne peut notamment engager la Société d'Assurance en dehors des limites, clauses et conditions prévues au contrat auquel elle se réfère.

Elle est valable du 01/01/2022 au 31/12/2022 sous réserve du paiement de la cotisation.

Fait à Thann, le 18/01/2022

Pour la société

Le Directeur