





Commune de MINGOT
 Lieudit : "LA TUILERIE"
 Cadastre : Section B N°14-15-199 a 205

DMPC : 468 H + 24 V

Commune de RABASTENS DE BIGORRE
 Lieudit : "L'ESTEUX"
 Cadastre : Section D N°827-828

Legende :

-  Limite lots
-  Application cadastrale (representation fiscale)
-  Zone non aedificandi
-  Borne OGE

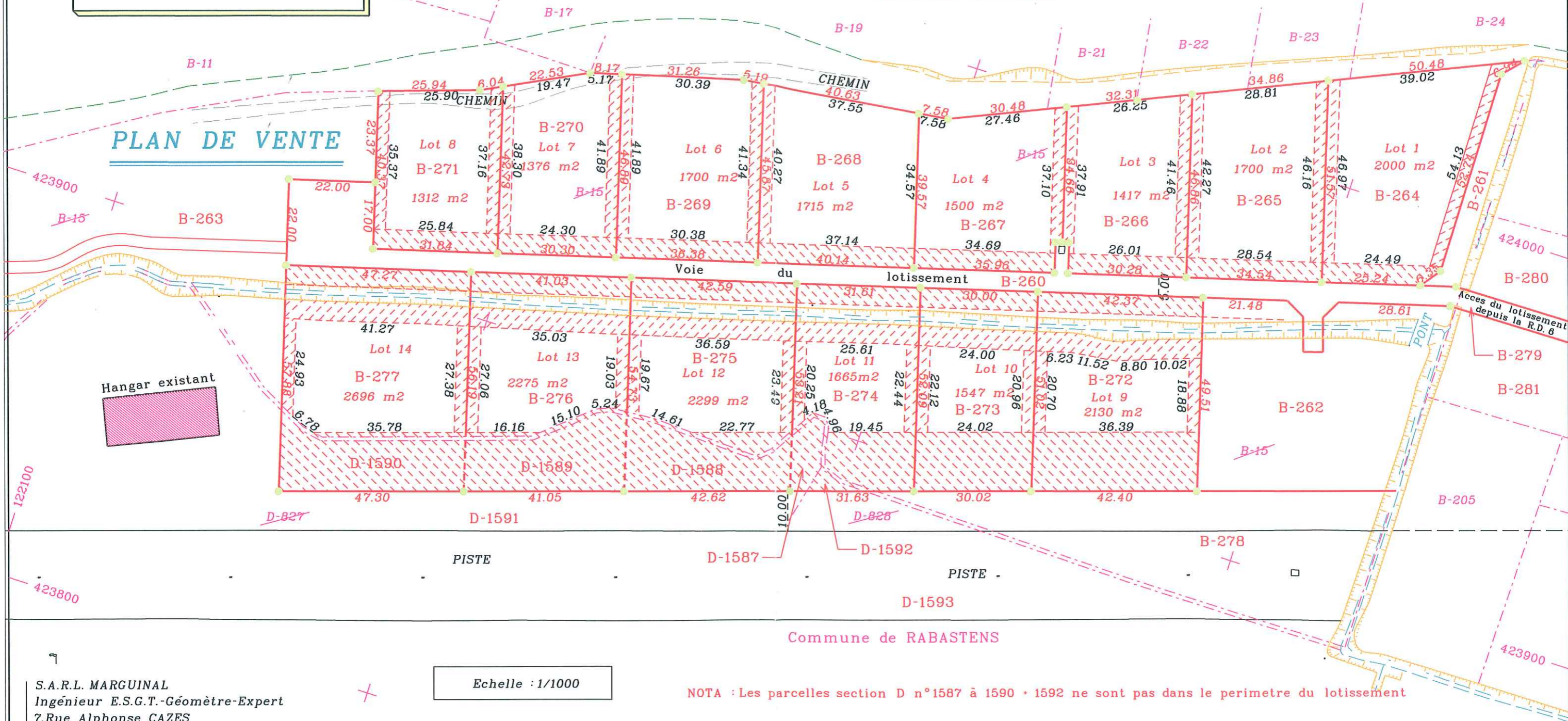


Geometre-Expert

Lotissement "AIRPARC France"

Commune de MINGOT

PLAN DE VENTE



Hangar existant

Echelle : 1/1000

NOTA : Les parcelles section D n°1587 à 1590 + 1592 ne sont pas dans le perimetre du lotissement

S.A.R.L. MARGUINAL
 Ingénieur E.S.G.T.-Géometre-Expert
 7,Rue Alphonse CAZES
 65200 Bagnères de Bigorre
 Tel. 05.62.95.05.56
 Fax. 05.62.91.10.34
 Email:Eric.Marguinal@wanadoo.fr

Dossier : 05145 | 05145vte.DGN

25 Juillet 2007.

Rattachements (précision décimétrique)
 - Altimétrie : Système d'altitude I.G.N. 1969
 - Planimétrie : Système Lambert III

Le Géometre-Expert