



Dossier de diagnostic technique

Le 12/11/2021



Propriétaire et adresse du bien immobilier

Monsieur DELSAU Sylvain
157 CHEMIN DU SARRAT
65130 CAPVERN

Section cadastrale D, Parcelle(s) n° 1090, D 1330,

Diagnostic réalisé par

M. Thomas COUSTEAU
Maison du Diag
4 Rue d'Isaby
65420 IBOS
Tél : 05 62 37 23 50
Port : 07 77 08 12 32



Prestations

Conclusions



Amiante

Dans le cadre de la mission, il a été repéré des matériaux et produits contenant de l'amiante.



Termites

Il n'a pas été repéré d'indice d'infestation de termites.

Rapport valable jusqu'au 11/05/2022



Électricité

L'installation intérieure d'électricité comporte une ou des anomalies pour laquelle ou lesquelles il est vivement recommandé d'agir afin d'éliminer les dangers qu'elle(s) présente(nt).

L'installation était alimentée le jour de la visite : OUI



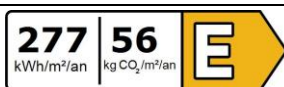
ERP

Le bien est situé dans le périmètre d'un plan de prévention des risques naturels (Inondation, Crue torrentielle)
Le bien n'est pas situé dans le périmètre d'un plan de prévention des risques miniers
Le bien n'est pas situé dans le périmètre d'un plan de prévention des risques technologiques
Zone sismique définie en zone 4 selon la réglementation parasismique 2011
ENSA : L'immeuble n'est pas concerné par un plan d'exposition aux bruits
ENSA : Aucune nuisance aérienne n'a été identifiée sur le bien

Rapport valable jusqu'au 11/05/2022



DPE



Numéro enregistrement ADEME : 2165E0677985W

N° Vert
GRATUIT 0 800 330 311

Courriel : contact@maisondudiag.fr

www.maisondudiag.fr

SIRET : 90217784900012

Maison du Diag Bigorre au capital de 5 000 €





Attestation sur l'honneur

Je soussigné COUSTEAU Thomas de la société Maison du Diag atteste sur l'honneur être en situation régulière au regard des articles cités ci-dessous :

« Art. R. 271-1. - Pour l'application de l'article L. 271-6, il est recouru soit à une personne physique dont les compétences ont été certifiées par un organisme accrédité dans le domaine de la construction, soit à une personne morale employant des salariés ou constituée de personnes physiques qui disposent des compétences certifiées dans les mêmes conditions.

« La certification des compétences est délivrée en fonction des connaissances techniques dans le domaine du bâtiment et de l'aptitude à établir les différents éléments composant le dossier de diagnostic technique.

« Les organismes autorisés à délivrer la certification des compétences sont accrédités par un organisme signataire de l'accord européen multilatéral pris dans le cadre de la coordination européenne des organismes d'accréditation. L'accréditation est accordée en considération de l'organisation interne de l'organisme en cause, des exigences requises des personnes chargées des missions d'examineur et de sa capacité à assurer la surveillance des organismes certifiés. Un organisme certificateur ne peut pas établir de dossier de diagnostic technique.

« Des arrêtés des ministres chargés du logement, de la santé et de l'industrie précisent les modalités d'application du présent article.

« Art. R. 271-2. - Les personnes mentionnées à l'article L. 271-6 souscrivent une assurance dont le montant de la garantie ne peut être inférieur à 300 000 euros par sinistre et 500 000 euros par année d'assurance.

« Art. R. 271-3. - Lorsque le propriétaire charge une personne d'établir un dossier de diagnostic technique, celle-ci lui remet un document par lequel elle atteste sur l'honneur qu'elle est en situation régulière au regard des articles L. 271-6 et qu'elle dispose des moyens en matériel et en personnel nécessaires à l'établissement des états, constats et diagnostics composant le dossier.

« Art. R. 271-4. - Est puni de l'amende prévue pour les contraventions de la cinquième classe le fait :

« a) Pour une personne d'établir un document prévu aux 1° à 4° et au 6° de l'article L. 271-4 sans respecter les conditions de compétences, d'organisation et d'assurance définies par les articles R. 271-1 et R. 271-2 et les conditions d'impartialité et d'indépendance exigées à l'article L. 271-6 ;

« b) Pour un organisme certificateur d'établir un dossier de diagnostic technique en méconnaissance de l'article R. 271-1 ;

« c) Pour un vendeur de faire appel, en vue d'établir un document mentionné aux 1° à 4° et au 6° de l'article L. 271-4, à une personne qui ne satisfait pas aux conditions de compétences, d'organisation et d'assurance définies aux articles R. 271-1 et R. 271-2 ou aux conditions d'impartialité et d'indépendance exigées à l'article L. 271-6.

« La récidive est punie conformément aux dispositions de l'article 132-11 du code pénal. »

COUSTEAU Thomas



 N° Vert
GRATUIT 0 800 330 311

Courriel : contact@maisondudiag.fr
www.maisondudiag.fr

SIRET : 90217784900012

Maison du Diag Bigorre au capital de 5 000 €



Mission de repérage des matériaux et produits contenant de l'amiante pour l'établissement du constat établi à l'occasion de la vente d'un immeuble bâti

(listes A et B de l'annexe 13-9 du Code de la Santé publique)

Numéro de dossier : 2110/DELSAU/0234
Date du repérage : 12/11/2021

Références réglementaires et normatives

Textes réglementaires	Articles L 271-4 à L 271-6 du code de la construction et de l'habitation, Art. L. 1334-13, R. 1334-20 et 21, R. 1334-23 et 24, Annexe 13.9 du Code de la Santé Publique; Arrêtés du 12 décembre 2012 et 26 juin 2013, décret 2011-629 du 3 juin 2011, arrêté du 1er juin 2015.
Norme(s) utilisée(s)	Norme NF X 46-020 de décembre 2008 : Repérage des matériaux et produits contenant de l'amiante - Guide d'application GA X 46-034 d'août 2009

Immeuble bâti visité

Adresse	Rue : 157 CHEMIN DU SARRAT Bât., escalier, niveau, appartement n°, lot n°: 65130 CAPVERN Section cadastrale D, Parcelle(s) n° 1090, D 1330,
Périmètre de repérage	
Type de logement Fonction principale du bâtiment Date de construction	Maison Habitation (maison individuelle) 1970

Le propriétaire et le donneur d'ordre

Le(s) propriétaire(s)	Nom et prénom : Monsieur DELSAU Sylvain Adresse : 157 CHEMIN DU SARRAT - 65130 CAPVERN
Le donneur d'ordre	Nom et prénom : Monsieur DELSAU Sylvain Adresse : 157 CHEMIN DU SARRAT - 65130 CAPVERN

Le(s) signataire(s)

	NOM Prénom	Fonction	Organisme certification	Détail de la certification
Opérateur(s) de repérage ayant participé au repérage	COUSTEAU Thomas	Opérateur de repérage	I.Cert Centre Alphasys - Bâtiment K - Parc d'affaires - Espace	Obtention : 17/12/2017 Échéance : 16/12/2022

0 800 330 311

Courriel : contact@maisondudiag.fr
www.maisondudiag.fr

SIRET : 90217784900012

Maison du Diag Bigorre au capital de 5 000 €





Personne(s) signataire(s) autorisant la diffusion du rapport			Performance 35760 SAINT GREGOIRE	N° de certification : CPDI0663
Raison sociale de l'entreprise : Maison du Diag Bigorre - Numéro SIRET : 90217784900012 Adresse : 4 RUE D'ISABY, 65420 IBOS Désignation de la compagnie d'assurance : MMA Numéro de police et date de validité : 114.231.812 - 31/12/2021				

Le rapport de repérage

Date d'émission du rapport de repérage : 12/11/2021, remis au propriétaire le 12/11/2021

Diffusion : le présent rapport de repérage ne peut être reproduit que dans sa totalité, annexes incluses

Pagination : le présent rapport avec les annexes comprises, est constitué de 25 pages

 N° Vert
GRATUIT 0 800 330 311

Courriel : contact@maisondudiag.fr

www.maisondudiag.fr

SIRET : 90217784900012

Maison du Diag Bigorre au capital de 5 000 €



Sommaire

1. Les conclusions

2. Le(s) laboratoire(s) d'analyses

3. La mission de repérage

3.1 L'objet de la mission

3.2 Le cadre de la mission

3.2.1 L'intitulé de la mission

3.2.2 Le cadre réglementaire de la mission

3.2.3 L'objectif de la mission

3.2.4 Le programme de repérage de la mission réglementaire

3.2.5 Programme de repérage complémentaire (le cas échéant)

3.2.6 Le périmètre de repérage effectif

4. Conditions de réalisation du repérage

4.1 Bilan de l'analyse documentaire

4.2 Date d'exécution des visites du repérage in situ

4.3 Écarts, adjonctions, suppressions par rapport aux normes en vigueur

4.4 Plan et procédures de prélèvements

5. Résultats détaillés du repérage

5.1 Liste des matériaux ou produits contenant de l'amiante, états de conservation, conséquences réglementaires (fiche de cotation)

5.2 Liste des matériaux ou produits susceptibles de contenir de l'amiante, mais n'en contenant pas après analyse

5.3 Liste des matériaux ou produits ne contenant pas d'amiante sur justificatif

6. Signatures

7. Annexes



1. Les conclusions

Avertissement : les textes ont prévu plusieurs cadres réglementaires pour le repérage des matériaux ou produits contenant de l'amiante, notamment pour les cas de démolition d'immeuble. **La présente mission de repérage ne répond pas aux exigences prévues pour les missions de repérage des matériaux et produits contenant de l'amiante avant démolition d'immeuble ou avant réalisation de travaux dans l'immeuble concerné et son rapport ne peut donc pas être utilisé à ces fins.**

1.1. Dans le cadre de mission décrit à l'article 3.2, il a été repéré :

- des matériaux et produits contenant de l'amiante sur décision de l'opérateur :
Plaques ondulées fibro-ciment (Rez de chaussée - Salon; Rez de chaussée - bureau; annexe - Garage) pour lequel il est recommandé de réaliser une évaluation périodique.*

* Un détail des conséquences réglementaires et recommandations est fourni en annexe de ce rapport, il est rappelé la nécessité d'avertir de la présence d'amiante toute personne pouvant intervenir sur ou à proximité des matériaux et produits concernés ou de ceux les recouvrant ou les protégeant.

1.2. Dans le cadre de mission décrit à l'article 3.2 les locaux ou parties de locaux, composants ou parties de composants qui n'ont pu être visités et pour lesquels des investigations complémentaires sont nécessaires afin de statuer sur la présence ou l'absence d'amiante :

Localisation	Parties du local	Raison
Néant	-	

2. Le(s) laboratoire(s) d'analyses

Raison sociale et nom de l'entreprise : Il n'a pas été fait appel à un laboratoire d'analyse

Adresse : -

Numéro de l'accréditation Cofrac : -

N° Vert
GRATUIT 0 800 330 311

Courriel : contact@maisondudiag.fr

www.maisondudiag.fr

SIRET : 90217784900012

Maison du Diag Bigorre au capital de 5 000 €



3. La mission de repérage

3.1 L'objet de la mission

Dans le cadre de la vente de l'immeuble bâti, ou de la partie d'immeuble bâti, décrit en page de couverture du présent rapport, la mission consiste à repérer dans cet immeuble, ou partie d'immeuble, certains matériaux ou produits contenant de l'amiante conformément à la législation en vigueur.

Pour s'exonérer de tout ou partie de sa garantie des vices cachés, le propriétaire vendeur annexe à la promesse de vente ou au contrat de vente le présent rapport.

3.2 Le cadre de la mission

3.2.1 L'intitulé de la mission

«Repérage en vue de l'établissement du constat établi à l'occasion de la vente de tout ou partie d'un immeuble bâti».

3.2.2 Le cadre réglementaire de la mission

L'article L 271-4 du code de la construction et de l'habitation prévoit qu'«en cas de vente de tout ou partie d'un immeuble bâti, un dossier de diagnostic technique, fourni par le vendeur, est annexé à la promesse de vente ou, à défaut de promesse, à l'acte authentique de vente. En cas de vente publique, le dossier de diagnostic technique est annexé au cahier des charges.»

Le dossier de diagnostic technique comprend, entre autres, «l'état mentionnant la présence ou l'absence de matériaux ou produits contenant de l'amiante prévu à l'article L. 1334-13 du même code».

La mission, s'inscrivant dans ce cadre, se veut conforme aux textes réglementaires de référence mentionnés en page de couverture du présent rapport.

3.2.3 L'objectif de la mission

«Le repérage a pour objectif d'identifier et de localiser les matériaux et produits contenant de l'amiante mentionnés en annexe du Code la santé publique.»

L'Annexe du Code de la santé publique est l'annexe 13.9 (liste A et B).

Liste A	
Composant de la construction	Partie du composant à vérifier ou à sonder
Flocages, Calorifugeages, Faux plafonds	Flocages
	Calorifugeages
	Faux plafonds

Liste B	
Composant de la construction	Partie du composant à vérifier ou à sonder
1. Parois verticales intérieures	
Murs, Cloisons "en dur" et Poteaux (périphériques et intérieurs)	Enduits projetés
	Revêtement dur (plaques de menuiseries)
	Revêtement dur (amiante-ciment)
	Entourages de poteaux (carton)
	Entourages de poteaux (amiante-ciment)
	Entourages de poteaux (matériau sandwich)
Cloisons (légères et préfabriquées), Gains et Coffres verticaux	Entourages de poteaux (carton+plâtre)
	Coffrage perdu
Cloisons (légères et préfabriquées), Gains et Coffres verticaux	Enduits projetés
	Panneaux de cloisons
2. Planchers et plafonds	
Plafonds, Poutres et Charpentes, Gains et Coffres Horizontaux	Enduits projetés
	Panneaux collés ou vissés
Planchers	Dalles de sol
3. Conduits, canalisations et équipements intérieurs	
Conduits de fluides (air, eau, autres fluides)	Conduits
	Enveloppes de calorifuges
Clapets / volets coupe-feu	Clapets coupe-feu
	Volets coupe-feu
	Rebouchage
Portes coupe-feu	Joints (tresses)
	Joints (bandes)
Vide-ordures	Conduits
4. Eléments extérieurs	
Toitures	Plaques (composites)
	Plaques (fibres-ciment)
	Ardoises (composites)
	Ardoises (fibres-ciment)
	Accessoires de couvertures (composites)
	Accessoires de couvertures (fibres-ciment)
	Bardeaux bitumineux
Bardages et façades légères	Plaques (composites)
	Plaques (fibres-ciment)
	Ardoises (composites)
	Ardoises (fibres-ciment)
	Panneaux (composites)
Conduits en toiture et façade	Panneaux (fibres-ciment)
	Conduites d'eaux pluviales en amiante-ciment
	Conduites d'eaux usées en amiante-ciment
	Conduits de fumée en amiante-ciment

N° Vert GRATUIT 0 800 330 311

Courriel : contact@maisondudiag.fr

www.maisondudiag.fr

SIRET : 90217784900012

Maison du Diag Bigorre au capital de 5 000 €



3.2.4 Le programme de repérage de la mission réglementaire

Le programme de repérage est défini à minima par l'Annexe 13.9 (liste A et B) du Code de la santé publique et se limite pour une mission normale à la recherche de matériaux et produits contenant de l'amiante dans les composants et parties de composants de la construction y figurant.

En partie droite l'extrait du texte de l'Annexe 13.9

Important : Le programme de repérage de la mission de base est limitatif. Il est plus restreint que celui élaboré pour les missions de repérage de matériaux ou produits contenant de l'amiante avant démolition d'immeuble ou celui à élaborer avant réalisation de travaux.

3.2.5 Programme de repérage complémentaire (le cas échéant)

En plus du programme de repérage réglementaire, le présent rapport porte sur les parties de composants suivantes:

Composant de la construction	Partie du composant ayant été inspecté (Description)	Sur demande ou sur information
Néant	-	

3.2.6 Le périmètre de repérage effectif

Il s'agit de l'ensemble des locaux ou parties de l'immeuble concerné par la mission de repérage figurant sur le schéma de repérage joint en annexe à l'exclusion des locaux ou parties d'immeuble n'ayant pu être visités.

Descriptif des pièces visitées

Rez de chaussée - Entrée, Rez de chaussée - Wc, Rez de chaussée - couloir 1, Rez de chaussée - Chambre 1, Rez de chaussée - Salle de bain, Rez de chaussée - couloir 2, Rez de chaussée - cellier, Rez de chaussée - Chambre 2, Rez de chaussée - lavabo, Rez de chaussée - Chambre 3,	Rez de chaussée - Chambre 4, Rez de chaussée - séjour et cuisine, Rez de chaussée - Salon, Rez de chaussée - bureau, Rez de chaussée - remise, Rez de chaussée - chaufferie, 1er étage - Combles, annexe - Garage, annexe - abri bois, Sous-Sol - vide sanitaire
---	---

Localisation	Description
Rez de chaussée - Entrée	Sol : Plancher béton et Carrelage Mur : parpaings et Peinture Plafond : Plâtre et Peinture Plinthes : Carrelage et Carrelage Porte : Bois et Peinture Bati porte : Bois et Peinture



Localisation	Description
Rez de chaussée - Wc	Sol : Plancher béton et Carrelage Mur : parpaings et Tapisserie Plafond : Plâtre et Peinture Plinthes : Carrelage et Carrelage Porte : Bois et Peinture Bati porte : Bois et Peinture Fenêtre : PVC et Peinture Bati fenêtre : PVC et Peinture
Rez de chaussée - couloir 1	Sol : Plancher béton et Revêtement souple (lino) Mur : parpaings et Tapisserie Plafond : Plâtre et Peinture Plinthes : Bois et Peinture Porte : Bois et Peinture Bati porte : Bois et Peinture
Rez de chaussée - Salle de bain	Sol : Plancher béton et Carrelage Mur : parpaings et peinture et faïence Plafond : Plâtre et Peinture Porte : Bois et Peinture Bati porte : Bois et Peinture Fenêtre : PVC et Peinture Bati fenêtre : PVC et Peinture
Rez de chaussée - couloir 2	Sol : Plancher béton et Revêtement souple (lino) Mur : parpaings et Tapisserie Plafond : Plâtre et Peinture Plinthes : Bois et Peinture Porte : Bois et Peinture Bati porte : Bois et Peinture
Rez de chaussée - cellier	Sol : Plancher béton et Carrelage Mur : parpaings et peinture et faïence Plafond : Plâtre et Peinture Porte : Bois et Peinture Bati porte : Bois et Peinture
Rez de chaussée - lavabo	Sol : Plancher béton et Carrelage Mur : parpaings et papier peint et faïence Plafond : Plâtre et Peinture Porte : Bois et Peinture Bati porte : Bois et Peinture
Rez de chaussée - séjour et cuisine	Sol : Plancher béton et Carrelage Mur : parpaings et Peinture et tapisserie Plafond : Plâtre et toile de verre peinte Plinthes : Carrelage et Carrelage Porte : Bois et Peinture Bati porte : Bois et Peinture Fenêtre 1 : PVC et Peinture Bati fenêtre 1 : PVC et Peinture Volet 1 : Bois et Peinture Fenêtre 2 : Aluminium et Peinture Bati fenêtre 2 : Aluminium et Peinture Volet 2 : PVC et Peinture



Localisation	Description
Rez de chaussée - Chambre 1	Sol : Plancher béton et Parquet flottant Mur : parpaings et Tapisserie et lambris bois Plafond : Plâtre et Peinture Plinthes : Bois et Peinture Porte : Bois et Peinture Bati porte : Bois et Peinture Fenêtre : PVC et Peinture Bati fenêtre : PVC et Peinture Volet : Bois et Peinture
Rez de chaussée - Chambre 2	Sol : Plancher béton et Parquet flottant Mur : parpaings et Tapisserie Plafond : Bois et Lambris Bois Plinthes : Bois et Peinture Porte : Bois et Peinture Bati porte : Bois et Peinture Fenêtre : PVC et Peinture Bati fenêtre : PVC et Peinture Volet : Bois et Peinture
Rez de chaussée - Chambre 3	Sol : Plancher béton et Parquet flottant Mur : parpaings et Tapisserie Plafond : Plâtre et faux plafond collé Plinthes : Bois et Peinture Porte : Bois et Peinture Bati porte : Bois et Peinture Fenêtre : PVC et Peinture Bati fenêtre : PVC et Peinture Volet : Bois et Peinture
Rez de chaussée - Chambre 4	Sol : Plancher béton et Dalles plastiques Mur : parpaings et Peinture Plafond : Plâtre et Peinture Plinthes : Bois et Peinture Porte : Bois et Peinture Bati porte : Bois et Peinture Fenêtre : PVC et Peinture Bati fenêtre : PVC et Peinture Volet : Bois et Peinture
Rez de chaussée - Salon	Sol : Plancher béton et Parquet flottant Mur : parpaings et Peinture et lambris bois Plafond : Bois et Lambris Bois Plinthes : Bois et Peinture Porte : Bois et Peinture Bati porte : Bois et Peinture Fenêtre : PVC et Peinture Bati fenêtre : PVC et Peinture



Localisation	Description
Rez de chaussée - bureau	Sol : Plancher béton et Parquet flottant Mur : parpaings et Tapisserie Plafond : Plâtre et Peinture Plinthes : Bois et Peinture Porte : Bois et Peinture Bati porte : Bois et Peinture Fenêtre : PVC et Peinture Bati fenêtre : PVC et Peinture
annexe - abri bois	Sol : Plancher béton et Chape brute Mur : parpaings et brut Plafond : Poutres bois et Tuiles
Rez de chaussée - remise	Sol : Plancher béton et Carrelage Mur : parpaings et Peinture Plafond : Plâtre et Peinture Plinthes : Bois et Carrelage Porte : Bois et Peinture Bati porte : Bois et Peinture
Rez de chaussée - chaufferie	Sol : Plancher béton et Revêtement souple (lino) Mur : parpaings et Peinture Plafond : Plâtre et Peinture Porte : Bois et Peinture Bati porte : Bois et Peinture
annexe - Garage	Sol : Plancher béton et chape brute Mur : parpaings et Peinture Plafond : poutres métalliques et fibre ciment Porte : Bois et Peinture Bati porte : Bois et Peinture
1er étage - Combles	Sol : Plancher bois et isolant Mur : parpaings et brut Plafond : poutres bois et tuiles
Sous-Sol - vide sanitaire	Sol : terre battue Mur : parpaings et brut Plafond : Béton et isolant

4. Conditions de réalisation du repérage

4.1 Bilan de l'analyse documentaire

Documents demandés	Documents remis
Rapports concernant la recherche d'amiante déjà réalisés	-
Documents décrivant les ouvrages, produits, matériaux et protections physiques mises en place	-
Eléments d'information nécessaires à l'accès aux parties de l'immeuble bâti en toute sécurité	-

Observations :

N° Vert GRATUIT 0 800 330 311

Courriel : contact@maisondudiag.fr

www.maisondudiag.fr

SIRET : 90217784900012

Maison du Diag Bigorre au capital de 5 000 €

Néant

4.2 Date d'exécution des visites du repérage in situ

Date de la commande : 09/11/2021

Date(s) de visite de l'ensemble des locaux : 12/11/2021

Heure d'arrivée : 15 h 00

Durée du repérage : 01 h 45

Personne en charge d'accompagner l'opérateur de repérage : Monsieur DELSAU Sylvain

4.3 Écarts, adjonctions, suppressions par rapport aux normes en vigueur

La mission de repérage s'est déroulée conformément aux prescriptions de la norme NF X 46-020, révision de décembre 2008.

Observations	Oui	Non	Sans Objet
Plan de prévention réalisé avant intervention sur site	-	-	X
Vide sanitaire accessible			X
Combles ou toiture accessibles et visitables			X

4.4 Plan et procédures de prélèvements


L'ensemble des prélèvements a été réalisé dans le respect du plan et des procédures d'intervention.

5. Résultats détaillés du repérage

5.1 Liste des matériaux ou produits contenant de l'amiante, états de conservation, conséquences réglementaires (fiche de cotation)

Matériaux ou produits contenant de l'amiante



Localisation	Identifiant + Description	Conclusion (justification)	État de conservation** et préconisations*	Photo
Rez de chaussée - Salon; Rez de chaussée - bureau; annexe - Garage	<u>Identifiant:</u> M001 <u>Description:</u> Plaques ondulées fibro-ciment <u>Liste selon annexe.13-9</u> <u>du CSP:</u> B	Présence d'amiante (Sur décision de l'opérateur)	Matériau non dégradé Résultat EP** Préconisation : Il est recommandé de réaliser une évaluation périodique.	

* Un détail des conséquences réglementaires et recommandations est fournis en annexe 7.4 de ce présent rapport

** détails fournis en annexe 7.3 de ce présent rapport

Nota : Dès réception de ce rapport, il est nécessaire d'avertir de la présence d'amiante toute personne pouvant intervenir sur ou a proximité des matériaux amiantes ou de ceux les recouvrant ou les protégeant.

5.2 Listes des matériaux et produits ne contenant pas d'amiante après analyse

Localisation	Identifiant + Description
Néant	-

5.3 Liste des matériaux ou produits (liste A et B) ne contenant pas d'amiante sur justificatif

Localisation	Identifiant + Description
Néant	-

N° Vert
GRATUIT 0 800 330 311

Courriel : contact@maisondudiag.fr

www.maisondudiag.fr

SIRET : 90217784900012

Maison du Diag Bigorre au capital de 5 000 €

6. Signatures

Nota : Le présent rapport est établi par une personne dont les compétences sont certifiées par
I.Cert Centre Alphasis - Bâtiment K - Parc d'affaires - Espace Performance 35760 SAINT GREGOIRE
(détail sur www.info-certif.fr)

Fait à **IBOS**, le **12/11/2021**

Par : COUSTEAU Thomas



N° Vert
GRATUIT 0 800 330 311

Courriel : contact@maisondudiag.fr

www.maisondudiag.fr

SIRET : 90217784900012

Maison du Diag Bigorre au capital de 5 000 €



7. ANNEXES

Au rapport de mission de repérage n° 2110/DELSAU/0234

Informations conformes à l'annexe III de l'arrêté du 12 décembre 2012

Les maladies liées à l'amiante sont provoquées par l'inhalation des fibres. Toutes les variétés d'amiante sont classées comme substances cancérigènes avérées pour l'homme. L'inhalation de fibres d'amiante est à l'origine de cancers (mésothéliomes, cancers broncho-pulmonaires) et d'autres pathologies non cancéreuses (épanchements pleuraux, plaques pleurales).

L'identification des matériaux et produits contenant de l'amiante est un préalable à l'évaluation et à la prévention des risques liés à l'amiante. Elle doit être complétée par la définition et la mise en œuvre de mesures de gestion adaptées et proportionnées pour limiter l'exposition des occupants présents temporairement ou de façon permanente dans l'immeuble. L'information des occupants présents temporairement ou de façon permanente est un préalable essentiel à la prévention du risque d'exposition à l'amiante.

Il convient donc de veiller au maintien du bon état de conservation des matériaux et produits contenant de l'amiante afin de remédier au plus tôt aux situations d'usure anormale ou de dégradation.

Il conviendra de limiter autant que possible les interventions sur les matériaux et produits contenant de l'amiante qui ont été repérés et de faire appel aux professionnels qualifiés, notamment dans le cas de retrait ou de confinement de ce type de matériau ou produit.

Enfin, les déchets contenant de l'amiante doivent être éliminés dans des conditions strictes.

Renseignez-vous auprès de votre mairie ou de votre préfecture. Pour connaître les centres d'élimination près de chez vous, consultez la base de données « déchets » gérée par l'ADEME, directement accessible sur le site internet www.sinoe.org.

Sommaire des annexes

- 7.1 Schéma de repérage
- 7.2 Rapports d'essais
- 7.3 Grilles réglementaires d'évaluation de l'état de conservation des matériaux et produits contenant de l'amiante
- 7.4 Conséquences réglementaires et recommandations
- 7.5 Recommandations générales de sécurité
- 7.6 Documents annexés au présent rapport



7.1 Annexe - Schéma de repérage

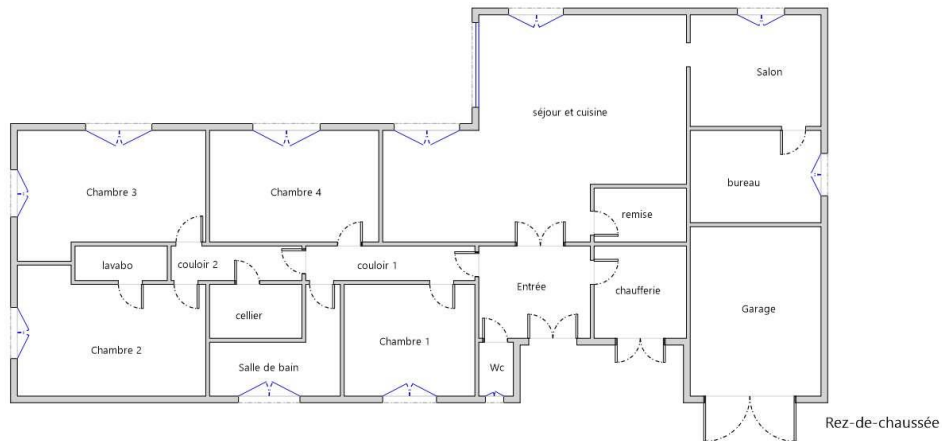


Planche (croquis) de repérage technique effectuée par le cabinet : Maison du Diag Bigorre, auteur : COUSTEAU Thomas
Dossier n° 2110/DELSAU/0234 du 12/11/2021
Adresse du bien : 157 CHEMIN DU SARRAT 65130 CAPVERN

Légende

	Conduit en fibre-ciment		Dalles de sol	<p>Nom du propriétaire : Monsieur DELSAU Sylvain Adresse du bien : 157 CHEMIN DU SARRAT 65130 CAPVERN</p>
	Conduit autre que fibre-ciment		Carrelage	
	Brides		Colle de revêtement	
	Dépôt de Matériaux contenant de l'amiante		Dalles de faux-plafond	
	Matériau ou produit sur lequel un doute persiste		Toiture en fibre-ciment	
	Présence d'amiante		Toiture en matériaux composites	

Photos

N° Vert GRATUIT 0 800 330 311

Courriel : contact@maisondudiag.fr

www.maisondudiag.fr

SIRET : 90217784900012

Maison du Diag Bigorre au capital de 5 000 €



Photo n° PhA001

Localisation : Rez de chaussée - Salon; Rez de chaussée - bureau; annexe - Garage
 Ouvrage : 1 - Couvertures, Toitures, Terrasses et étanchéités - Plaques ondulées et planes

Partie d'ouvrage : Plaques en fibres-ciment (y compris plaques « sous tuiles »)

Description : Plaques ondulées fibro-ciment

7.2 Annexe - Rapports d'essais

Identification des prélèvements :

Identifiant et prélèvement	Localisation	Composant de la construction	Parties du composant	Description
-	-	-	-	-

Copie des rapports d'essais :

Aucun rapport d'essai n'a été fourni ou n'est disponible

7.3 Annexe - Évaluation de l'état de conservation des matériaux et produits contenant de l'amiante

Grilles d'évaluation de l'état de conservation des matériaux ou produit de la liste A

Aucune évaluation n'a été réalisée

Critères d'évaluation de l'état de conservation des matériaux ou produit de la liste A

1. Classification des différents degrés d'exposition du produit aux circulations d'air

Fort	Moyen	Faible
<p>1° Il n'existe pas de système spécifique de ventilation, la pièce ou la zone homogène évaluée est ventilée par ouverture des fenêtres. ou</p> <p>2° Le faux plafond se trouve dans un local qui présente une (ou plusieurs) façade(s) ouverte(s) sur l'extérieur susceptible(s) de créer des situations à forts courants d'air, ou</p> <p>3° Il existe un système de ventilation par insufflation d'air dans le local et l'orientation du jet d'air est telle que celui-</p>	<p>1° Il existe un système de ventilation par insufflation d'air dans le local et l'orientation du jet est telle que celui-ci n'affecte pas directement le faux plafond contenant de l'amiante, ou</p> <p>2° Il existe un système de ventilation avec reprise(s) d'air au niveau du faux plafond (système de ventilation à double flux).</p>	<p>1° Il n'existe ni ouvrant ni système de ventilation spécifique dans la pièce ou la zone évaluée, ou</p> <p>2° Il existe dans la pièce ou la zone évaluée, un système de ventilation par extraction dont la reprise d'air est éloignée du faux plafond contenant de l'amiante.</p>

N° Vert GRATUIT 0 800 330 311

Courriel : contact@maisondudiag.fr

www.maisondudiag.fr

SIRET : 90217784900012

Maison du Diag Bigorre au capital de 5 000 €

ci affecte directement le faux plafond contenant de l'amiante.

2. Classification des différents degrés d'exposition du produit aux chocs et vibrations

Fort	Moyen	Faible
L'exposition du produit aux chocs et vibrations sera considérée comme forte dans les situations où l'activité dans le local ou à l'extérieur engendre des vibrations, ou rend possible les chocs directs avec le faux plafond contenant de l'amiante (ex : hall industriel, gymnase, discothèque...).	L'exposition du produit aux chocs et vibrations sera considérée comme moyenne dans les situations où le faux plafond contenant de l'amiante n'est pas exposé aux dommages mécaniques mais se trouve dans un lieu très fréquenté (ex : supermarché, piscine, théâtre,...).	L'exposition du produit aux chocs et vibrations sera considérée comme faible dans les situations où le faux plafond contenant de l'amiante n'est pas exposé aux dommages mécaniques, n'est pas susceptible d'être dégradé par les occupants ou se trouve dans un local utilisé à des activités tertiaires passives.

Grilles d'évaluation de l'état de conservation des matériaux ou produit de la liste B

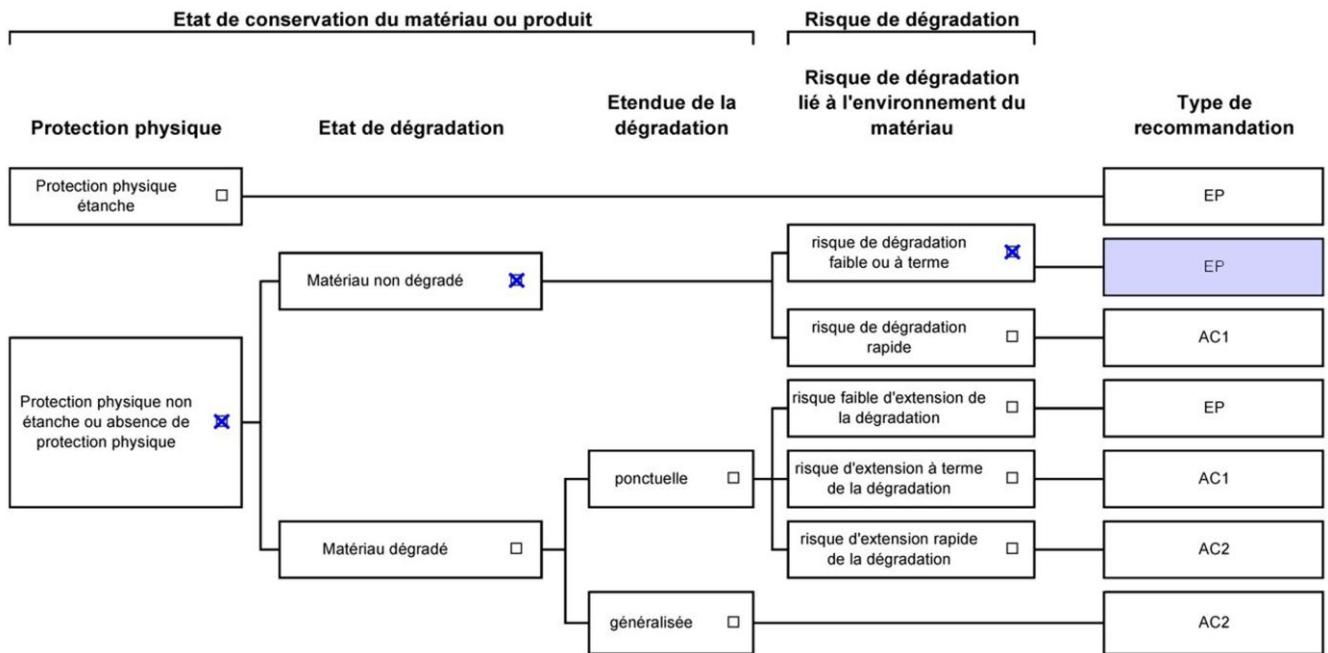
N° Vert GRATUIT 0 800 330 311

Courriel : contact@maisondudiag.fr

www.maisondudiag.fr

SIRET : 90217784900012

Maison du Diag Bigorre au capital de 5 000 €



Dossier n° 2110/DELSAU/0234

Date de l'évaluation : 12/11/2021

Bâtiment / local ou zone homogène : Rez de chaussée - Salon; Rez de chaussée - bureau; annexe - Garage

Identifiant Matériau : M001

Matériau : Plaques ondulées fibro-ciment

Résultat EP : Il est recommandé de réaliser une évaluation périodique.

Critères d'évaluation de l'état de conservation des matériaux ou produit de la liste B

1. Classification des niveaux de risque de dégradation ou d'extension de la dégradation du matériau.

Risque faible de dégradation ou d'extension de dégradation	Risque de dégradation ou d'extension à terme de la dégradation	Risque de dégradation ou d'extension rapide de la dégradation
L'environnement du matériau contenant de l'amiante ne présente pas ou très peu de risque pouvant entraîner à terme, une dégradation ou une extension de la dégradation du matériau.	L'environnement du matériau contenant de l'amiante présente un risque pouvant entraîner à terme, une dégradation ou une extension de la dégradation du matériau.	L'environnement du matériau contenant de l'amiante présente un risque important pouvant entraîner rapidement, une dégradation ou une extension de la dégradation du matériau.

Légende : EP = évaluation périodique ; AC1 = action corrective de premier niveau ; AC2 = action corrective de second niveau.

L'évaluation du risque de dégradation lié à l'environnement du matériau ou produit prend en compte :

Les agressions physiques intrinsèques au local (ventilation, humidité, etc...) selon que le risque est probable ou avéré ;

La sollicitation des matériaux ou produits liée à l'activité des locaux, selon qu'elle est exceptionnelle/faible ou quotidienne/forte.

Elle ne prend pas en compte certains facteurs fluctuants d'aggravation de la dégradation des produits et matériaux, comme la fréquence d'occupation du local, la présence d'animaux nuisibles, l'usage réel des locaux, un défaut d'entretien des équipements, etc...

N° Vert GRATUIT 0 800 330 311

Courriel : contact@maisondudiag.fr

www.maisondudiag.fr

SIRET : 90217784900012

Maison du Diag Bigorre au capital de 5 000 €

7.4 Annexe - Conséquences réglementaires et recommandations

Conséquences réglementaires suivant l'état de conservation des matériaux ou produit de la liste A

Article R1334-27 : En fonction du résultat du diagnostic obtenu à partir de la grille d'évaluation de l'arrêté du 12 décembre 2012, le propriétaire met en œuvre les préconisations mentionnées à l'article R1334-20 selon les modalités suivantes :

Score 1 – L'évaluation périodique de l'état de conservation de ces matériaux et produits de la liste A contenant de l'amiante est effectué dans un délai maximal de trois ans à compter de la date de remise au propriétaire du rapport de repérage ou des résultats de la dernière évaluation de l'état de conservation, ou à l'occasion de toute modification substantielle de l'ouvrage et de son usage. La personne ayant réalisé cette évaluation en remet les résultats au propriétaire contre accusé de réception.

Score 2 – La mesure d'empoussièrement dans l'air est effectuée dans les conditions définies à l'article R1334-25, dans un délai de trois mois à compter de la date de remise au propriétaire du rapport de repérage ou des résultats de la dernière évaluation de l'état de conservation. L'organisme qui réalise les prélèvements d'air remet les résultats des mesures d'empoussièrement au propriétaire contre accusé de réception.

Score 3 – Les travaux de confinement ou de retrait de l'amiante sont mis en œuvre selon les modalités prévues à l'article R. 1334-29.

Article R1334-28 : Si le niveau d'empoussièrement mesuré dans l'air en application de l'article R1334-27 est inférieur ou égal à la valeur de cinq fibres par litre, le propriétaire fait procéder à l'évaluation périodique de l'état de conservation des matériaux et produits de la liste A contenant de l'amiante prévue à l'article R1334-20, dans un délai maximal de trois ans à compter de la date de remise des résultats des mesures d'empoussièrement ou à l'occasion de toute modification substantielle de l'ouvrage ou de son usage.

Si le niveau d'empoussièrement mesuré dans l'air en application de l'article R1334-27 est supérieur à cinq fibres par litre, le propriétaire fait procéder à des travaux de confinement ou de retrait de l'amiante, selon les modalités prévues à l'article R1334-29.

Article R1334-29 : Les travaux précités doivent être achevés dans un délai de trente-six mois à compter de la date à laquelle sont remis au propriétaire le rapport de repérage ou les résultats des mesures d'empoussièrement ou de la dernière évaluation de l'état de conservation.

Pendant la période précédant les travaux, des mesures conservatoires appropriées doivent être mises en œuvre afin de réduire l'exposition des occupants et de la maintenir au niveau le plus bas possible, et dans tous les cas à un niveau d'empoussièrement inférieur à cinq fibres par litre. Les mesures conservatoires ne doivent conduire à aucune sollicitation des matériaux et produits concernés par les travaux.

Le propriétaire informe le préfet du département du lieu d'implantation de l'immeuble concerné, dans un délai de deux mois à compter de la date à laquelle sont remis le rapport de repérage ou les résultats des mesures d'empoussièrement ou de la dernière évaluation de l'état de conservation, des mesures conservatoires mises en œuvres, et, dans un délai de douze mois, des travaux à réaliser et de l'échéancier proposé.

Article R.1334-29-3 :

I) A l'issue des travaux de retrait ou de confinement de matériaux et produits de la liste A mentionnés à l'article R.1334-29, le propriétaire fait procéder par une personne mentionnée au premier alinéa de l'article R.1334-23, avant toute restitution des locaux traités, à un examen visuel de l'état des surfaces traitées. Il fait également procéder, dans les conditions définies à l'article R.1334-25, à une mesure du niveau d'empoussièrement dans l'air après démantèlement du dispositif de confinement. Ce niveau doit être inférieur ou égal à cinq fibres par litre.

II) Si les travaux ne conduisent pas au retrait total des matériaux et produits de la liste A contenant de l'amiante, il est procédé à une évaluation périodique de l'état de conservation de ces matériaux et produits résiduels dans les



Courriel : contact@maisondudiag.fr

www.maisondudiag.fr

SIRET : 90217784900012

Maison du Diag Bigorre au capital de 5 000 €

conditions prévues par l'arrêté mentionné à l'article R.1334-20, dans un délai maximal de trois ans à compter de la date à laquelle sont remis les résultats du contrôle ou à l'occasion de toute modification substantielle de l'ouvrage ou de son usage.

III) Lorsque des travaux de retrait ou de confinement de matériaux et produits de la liste B contenant de l'amiante sont effectués à l'intérieur de bâtiment occupés ou fréquentés, le propriétaire fait procéder, avant toute restitution des locaux traités, à l'examen visuel et à la mesure d'empoussièrement dans l'air mentionnée au premier alinéa du présent article.

Détail des préconisations suivant l'état de conservation des matériaux ou produit de la liste B

1. Réalisation d'une « évaluation périodique », lorsque le type de matériau ou produit concerné contenant de l'amiante, la nature et l'étendue des dégradations qu'il présente et l'évaluation du risque de dégradation ne conduisent pas à conclure à la nécessité d'une action de protection immédiate sur le matériau ou produit, consistant à :

- a) Contrôler périodiquement que l'état de dégradation des matériaux et produits concernés ne s'aggrave pas et, le cas échéant, que leur protection demeure en bon état de conservation ;
- b) Rechercher, le cas échéant, les causes de dégradation et prendre les mesures appropriées pour les supprimer.

2. Réalisation d'une « action corrective de premier niveau », lorsque le type de matériau ou produit concerné contenant de l'amiante, la nature et l'étendue des dégradations et l'évaluation du risque de dégradation conduisent à conclure à la nécessité d'une action de remise en état limitée au remplacement, au recouvrement ou à la protection des seuls éléments dégradés, consistant à :

- a) Rechercher les causes de la dégradation et définir les mesures correctives appropriées pour les supprimer ; b) Procéder à la mise en œuvre de ces mesures correctives afin d'éviter toute nouvelle dégradation et, dans l'attente, prendre les mesures de protection appropriées afin de limiter le risque de dispersion des fibres d'amiante ;
- c) Veiller à ce que les modifications apportées ne soient pas de nature à aggraver l'état des autres matériaux et produits contenant de l'amiante restant accessibles dans la même zone ;
- d) Contrôler périodiquement que les autres matériaux et produits restant accessibles ainsi que, le cas échéant, leur protection demeurent en bon état de conservation.

Il est rappelé l'obligation de faire appel à une entreprise certifiée pour le retrait ou le confinement.

3. Réalisation d'une « action corrective de second niveau », qui concerne l'ensemble d'une zone, de telle sorte que le matériau ou produit ne soit plus soumis à aucune agression ni dégradation, consistant à :

- a) Prendre, tant que les mesures mentionnées au c (paragraphe suivant) n'ont pas été mises en place, les mesures conservatoires appropriées pour limiter le risque de dégradation et la dispersion des fibres d'amiante. Cela peut consister à adapter, voire condamner l'usage des locaux concernés afin d'éviter toute exposition et toute dégradation du matériau ou produit contenant de l'amiante.

Durant les mesures conservatoires, et afin de vérifier que celles-ci sont adaptées, une mesure d'empoussièrement est réalisée, conformément aux dispositions du code de la santé publique;

- b) Procéder à une analyse de risque complémentaire, afin de définir les mesures de protection ou de retrait les plus adaptées, prenant en compte l'intégralité des matériaux et produits contenant de l'amiante dans la zone concernée ;
- c) Mettre en œuvre les mesures de protection ou de retrait définies par l'analyse de risque ;
- d) Contrôler périodiquement que les autres matériaux et produits restant accessibles, ainsi que leur protection, demeurent en bon état de conservation.

En fonction des situations particulières rencontrées lors de l'évaluation de l'état de conservation, des compléments et précisions à ces recommandations sont susceptibles d'être apportées.



Courriel : contact@maisondudiag.fr

www.maisondudiag.fr

SIRET : 90217784900012

Maison du Diag Bigorre au capital de 5 000 €

7.5 Annexe - Recommandations générales de sécurité

L'identification des matériaux et produits contenant de l'amiante est un préalable à l'évaluation et à la prévention des risques liés à la présence d'amiante dans un bâtiment. Elle doit être complétée par la définition et la mise en œuvre de mesures de gestion adaptées et proportionnées pour limiter l'exposition des occupants présents temporairement ou de façon permanente dans le bâtiment et des personnes appelées à intervenir sur les matériaux ou produits contenant de l'amiante. Les recommandations générales de sécurité définies ci-après rappellent les règles de base destinées à prévenir les expositions. Le propriétaire (ou, à défaut, l'exploitant) de l'immeuble concerné adapte ces recommandations aux particularités de chaque bâtiment et de ses conditions d'occupation ainsi qu'aux situations particulières rencontrées.

Ces recommandations générales de sécurité ne se substituent en aucun cas aux obligations réglementaires existantes en matière de prévention des risques pour la santé et la sécurité des travailleurs, inscrites dans le code du travail.

1. Informations générales

a) Dangerosité de l'amiante

Les maladies liées à l'amiante sont provoquées par l'inhalation des fibres. Toutes les variétés d'amiante sont classées comme substances cancérigènes avérées pour l'homme. Elles sont à l'origine de cancers qui peuvent atteindre soit la plèvre qui entoure les poumons (mésothéliomes), soit les bronches et/ou les poumons (cancers broncho-pulmonaires). Ces lésions surviennent longtemps (souvent entre 20 à 40 ans) après le début de l'exposition à l'amiante. Le Centre international de recherche sur le cancer (CIRC) a également établi récemment un lien entre exposition à l'amiante et cancers du larynx et des ovaires. D'autres pathologies, non cancéreuses, peuvent également survenir en lien avec une exposition à l'amiante. Il s'agit exceptionnellement d'épanchements pleuraux (liquide dans la plèvre) qui peuvent être récidivants ou de plaques pleurales (qui épaississent la plèvre). Dans le cas d'empoussièrément important, habituellement d'origine professionnelle, l'amiante peut provoquer une sclérose (asbestose) qui réduira la capacité respiratoire et peut dans les cas les plus graves produire une insuffisance respiratoire parfois mortelle. Le risque de cancer du poumon peut être majoré par l'exposition à d'autres agents cancérigènes, comme la fumée du tabac.

b) Présence d'amiante dans des matériaux et produits en bon état de conservation

L'amiante a été intégré dans la composition de nombreux matériaux utilisés notamment pour la construction. En raison de son caractère cancérigène, ses usages ont été restreints progressivement à partir de 1977, pour aboutir à une interdiction totale en 1997.

En fonction de leur caractéristique, les matériaux et produits contenant de l'amiante peuvent libérer des fibres d'amiante en cas d'usure ou lors d'interventions mettant en cause l'intégrité du matériau ou produit (par exemple perçage, ponçage, découpe, friction...). Ces situations peuvent alors conduire à des expositions importantes si des mesures de protection renforcées ne sont pas prises.

Pour rappel, les matériaux et produits répertoriés aux listes A et B de l'annexe 13-9 du code de la santé publique font l'objet d'une évaluation de l'état de conservation dont les modalités sont définies par arrêté. Il convient de suivre les recommandations émises par les opérateurs de repérage dits « diagnostiqueurs » pour la gestion des matériaux ou produits repérés.

De façon générale, il est important de veiller au maintien en bon état de conservation des matériaux et produits contenant de l'amiante et de remédier au plus tôt aux situations d'usure anormale ou de dégradation de ceux-ci.

2. Intervention de professionnels soumis aux dispositions du code du travail

Il est recommandé aux particuliers d'éviter dans la mesure du possible toute intervention directe sur des matériaux et produits contenant de l'amiante et de faire appel à des professionnels compétents dans de telles situations.

Les entreprises réalisant des opérations sur matériaux et produits contenant de l'amiante sont soumises aux dispositions des articles R. 4412-94 à R. 4412-148 du code du travail. Les entreprises qui réalisent des travaux de retrait ou de confinement de matériaux et produits contenant de l'amiante doivent en particulier être certifiées dans les conditions prévues à l'article R. 4412-129. Cette certification est obligatoire à partir du 1er juillet 2013 pour les

N° Vert
GRATUIT 0 800 330 311

Courriel : contact@maisondudiag.fr

www.maisondudiag.fr

SIRET : 90217784900012

Maison du Diag Bigorre au capital de 5 000 €

entreprises effectuant des travaux de retrait sur l'enveloppe extérieure des immeubles bâtis et à partir du 1er juillet 2014 pour les entreprises de génie civil.

Des documents d'information et des conseils pratiques de prévention adaptés sont disponibles sur le site Travailler-mieux (<http://www.travailler-mieux.gouv.fr>) et sur le site de l'Institut national de recherche et de sécurité pour la prévention des accidents du travail et des maladies professionnelles (<http://www.inrs.fr>).

3. Recommandations générales de sécurité

Il convient d'éviter au maximum l'émission de poussières notamment lors d'interventions ponctuelles non répétées, par exemple :

- perçage d'un mur pour accrocher un tableau ;
- remplacement de joints sur des matériaux contenant de l'amiante ;
- travaux réalisés à proximité d'un matériau contenant de l'amiante en bon état, par exemple des interventions légères dans des boîtiers électriques, sur des gaines ou des circuits situés sous un flocage sans action directe sur celui-ci, de remplacement d'une vanne sur une canalisation calorifugée à l'amiante.

L'émission de poussières peut être limitée par humidification locale des matériaux contenant de l'amiante en prenant les mesures nécessaires pour éviter tout risque électrique et/ou en utilisant de préférence des outils manuels ou des outils à vitesse lente.

Le port d'équipements adaptés de protection respiratoire est recommandé. Le port d'une combinaison jetable permet d'éviter la propagation de fibres d'amiante en dehors de la zone de travail. Les combinaisons doivent être jetées après chaque utilisation.

Des informations sur le choix des équipements de protection sont disponibles sur le site internet amiante de l'INRS à l'adresse suivante : www.amiante.inrs.fr. De plus, il convient de disposer d'un sac à déchets à proximité immédiate de la zone de travail et d'une éponge ou d'un chiffon humide de nettoyage.

4. Gestion des déchets contenant de l'amiante

Les déchets de toute nature contenant de l'amiante sont des déchets dangereux. A ce titre, un certain nombre de dispositions réglementaires, dont les principales sont rappelées ci-après, encadrent leur élimination.

Lors de travaux conduisant à un désamiantage de tout ou partie de l'immeuble, la personne pour laquelle les travaux sont réalisés, c'est-à-dire les maîtres d'ouvrage, en règle générale les propriétaires, ont la responsabilité de la bonne gestion des déchets produits, conformément aux dispositions de l'article L. 541-2 du code de l'environnement. Ce sont les producteurs des déchets au sens du code de l'environnement.

Les déchets liés au fonctionnement d'un chantier (équipements de protection, matériel, filtres, bâches, etc.) sont de la responsabilité de l'entreprise qui réalise les travaux.

a. Conditionnement des déchets

Les déchets de toute nature susceptibles de libérer des fibres d'amiante sont conditionnés et traités de manière à ne pas provoquer d'émission de poussières. Ils sont ramassés au fur et à mesure de leur production et conditionnés dans des emballages appropriés et fermés, avec apposition de l'étiquetage prévu par le décret no 88-466 du 28 avril 1988 relatif aux produits contenant de l'amiante et par le code de l'environnement notamment ses articles R. 551-1 à R. 551-13 relatifs aux dispositions générales relatives à tous les ouvrages d'infrastructures en matière de stationnement, chargement ou déchargement de matières dangereuses.

Les professionnels soumis aux dispositions du code du travail doivent procéder à l'évacuation des déchets, hors du chantier, aussitôt que possible, dès que le volume le justifie après décontamination de leurs emballages.

b. Apport en déchèterie

Environ 10 % des déchèteries acceptent les déchets d'amiante lié à des matériaux inertes ayant conservé leur intégrité provenant de ménages, voire d'artisans. Tout autre déchet contenant de l'amiante est interdit en déchèterie.

A partir du 1er janvier 2013, les exploitants de déchèterie ont l'obligation de fournir aux usagers les emballages et l'étiquetage appropriés aux déchets d'amiante.



Courriel : contact@maisondudiag.fr

www.maisondudiag.fr

SIRET : 90217784900012

Maison du Diag Bigorre au capital de 5 000 €

c. Filières d'élimination des déchets

Les matériaux contenant de l'amiante ainsi que les équipements de protection (combinaison, masque, gants...) et les déchets issus du nettoyage (chiffon...) sont des déchets dangereux. En fonction de leur nature, plusieurs filières d'élimination peuvent être envisagées.

Les déchets contenant de l'amiante lié à des matériaux inertes ayant conservé leur intégrité peuvent être éliminés dans des installations de stockage de déchets non dangereux si ces installations disposent d'un casier de stockage dédié à ce type de déchets.

Tout autre déchet amianté doit être éliminé dans une installation de stockage pour déchets dangereux ou être vitrifiés. En particulier, les déchets liés au fonctionnement du chantier, lorsqu'ils sont susceptibles d'être contaminés par de l'amiante, doivent être éliminés dans une installation de stockage pour déchets dangereux ou être vitrifiés.

d. Information sur les déchèteries et les installations d'élimination des déchets d'amiante

Les informations relatives aux déchèteries acceptant des déchets d'amiante lié et aux installations d'élimination des déchets d'amiante peuvent être obtenues auprès :

- de la préfecture ou de la direction régionale de l'environnement, de l'aménagement et du logement (direction régionale et interdépartementale de l'environnement et de l'énergie en Ile-de-France) ou de la direction de l'environnement, de l'aménagement et du logement ;
- du conseil général (ou conseil régional en Ile-de-France) au regard de ses compétences de planification sur les déchets dangereux ;
- de la mairie ;
- ou sur la base de données « déchets » gérée par l'Agence de l'environnement et de la maîtrise de l'énergie, directement accessible sur internet à l'adresse suivante : www.sinoe.org.

e. Traçabilité

Le producteur des déchets remplit un bordereau de suivi des déchets d'amiante (BSDA, CERFA no 11861). Le formulaire CERFA est téléchargeable sur le site du ministère chargé de l'environnement. Le propriétaire recevra l'original du bordereau rempli par les autres intervenants (entreprise de travaux, transporteur, exploitant de l'installation de stockage ou du site de vitrification).

Dans tous les cas, le producteur des déchets devra avoir préalablement obtenu un certificat d'acceptation préalable lui garantissant l'effectivité d'une filière d'élimination des déchets.

Par exception, le bordereau de suivi des déchets d'amiante n'est pas imposé aux particuliers voire aux artisans qui se rendent dans une déchèterie pour y déposer des déchets d'amiante lié à des matériaux inertes ayant conservé leur intégrité. Ils ne doivent pas remplir un bordereau de suivi de déchets d'amiante, ce dernier étant élaboré par la déchèterie.

7.6 - Annexe - Autres documents

N° Vert
GRATUIT 0 800 330 311

Courriel : contact@maisondudiag.fr

www.maisondudiag.fr

SIRET : 90217784900012

Maison du Diag Bigorre au capital de 5 000 €





Attestation d'assurance responsabilité civile professionnelle

MMA IARD Assurances Mutuelles / MMA IARD certifie que

MAISON DU DIAG BIGORRE
4 rue D'ISABY
65420 IBOS

Est titulaire d'un contrat d'assurance groupe n° 114.231.812, souscrit par la FIDI (Fédération Interprofessionnelle du Diagnostic Immobilier), garantissant sa responsabilité civile professionnelle pour ses activités de diagnostic immobilier.

Le montant de la garantie responsabilité civile professionnelle est fixé à 500 000 euros par sinistre et par technicien-diagnostiqueur. Au titre d'une même année, quel que soit le nombre de sinistres, le montant de la garantie ne pourra excéder 2 000 000 euros.

Date de prise d'effet du contrat : 06/09/2021

La présente attestation, valable pour la période du 06/09/2021 au 31/12/2021, est délivrée pour servir et valoir ce que de droit. Elle est établie sous réserve du paiement de la cotisation à échoir et ne peut engager les MMA au-delà des conditions générales et particulières du contrat auquel elle se réfère.

Fait à Bordeaux, le 21 septembre 2021

L'assureur, par délégation, l'Agent Général

SUBERVIE ASSURANCES
 Agent Général exclusif MMA
 30, cours du Maréchal Juin - B.P 29
 33023 BORDEAUX CEDEX
 Tél : 05.56.91.20.67 Fax : 05.56.91.95.75
 Email : subervie.assurances@mma.fr
 SARL au capital de 401 222 €
 N° ORIAS : 07001677 www.orias.fr



F03014-B

MMA IARD ASSURANCES MUTUELLES / SOCIÉTÉ D'ASSURANCE MUTUELLE A COTISATIONS FIXES / RCS LE MANS 775 652 126
 MMA IARD / SOCIÉTÉ ANONYME AU CAPITAL DE 537 052 368 EUROS / RCS LE MANS 440 048 882

SIÈGES SOCIAUX : 14, BOULEVARD MARIE ET ALEXANDRE OYON - 72030 LE MANS CEDEX 9
 ENTREPRISES RÉGIES PAR LE CODE DES ASSURANCES

Rapport DDT : page 1 / 2

contact : contact@maisondudiag.fr

www.maisondudiag.fr

SIRET : 90217784900012

Maison du Diag Bigorre au capital de 5 000 €



TABLEAU DES GARANTIES

Contrat Responsabilité Civile Professionnelle n° 114 231 812

GARANTIES	Montant de la garantie		Franchise par sinistre
	Par sinistre et par diagnostiqueur	Maximum par année et par cabinet	
A – Assurance Responsabilité Civile Professionnelle (Titre I-A)	Niveau 1		Franchise générale : 2 000 € Franchise sur les activités optionnelles ⁽⁴⁾ : 4 000 €
	500 000 €	2 000 000 €	
	Niveau 2		
	1 525 000 €	3 000 000 €	
	Niveau 3		
	3 000 000 €	4 000 000 €	
B – Assurance Responsabilité Civile Exploitation (Titre I-B) Dommages corporels et immatériels consécutifs limités en cas de faute inexcusable..... Sauf garantie R.C. du fait de l'utilisation ou du déplacement d'un véhicule à moteur (article 8) - Vol par préposé (article 11) - Dommages matériels et immatériels consécutifs	Par sinistre	Pour l'ensemble des sinistres d'une même année	Néant Néant 150 € 150 € Néant Néant ⁽¹⁾
	8 000 000 € ⁽¹⁾ 1 000 000 €	1 000 000 €	
	Illimité 23 000 € 750 000 €		
	10 000 €		
C – Protection Juridique (Recours et défense pénale)⁽²⁾ (Titre II)			
D – Risques complémentaires (Titre III) (y compris la garantie « catastrophes naturelles » et « dommages par actes de terrorisme ou attentats ») - Archives et supports d'information	31 000 €		
<p>(1) Ce montant constitue un maximum pour l'ensemble des dommages corporels, matériels et immatériels consécutifs à un dommage corporel ou matériel garanti.</p> <p>(2) Les actions pour recours inférieurs à 300 € ne sont pas prises en charge par l'assureur.</p> <p>(3) Toutefois, en ce qui concerne la garantie "Catastrophes naturelles", il est fait application d'une franchise déduite de 10 % avec un minimum de 1 140 €. Dans une commune non dotée d'un plan de prévention des risques naturels prévisibles pour le risque faisant l'objet de l'arrêté, la franchise est doublée, triplée ou quadruplée en fonction du nombre de constatations de l'état de catastrophe naturelle intervenues pour le même risque au cours des cinq années précédant la nouvelle constatation. En cas de modification par arrêté ministériel, ces montants sont réputés modifiés dès l'entrée en application de cet arrêté.</p> <p>(4) La franchise sur les 3 activités optionnelles (Insectes xylophages et lignivores dont méréule ; Amlante + ; Qualité de l'air) est fixée à 4 000 €.</p>			

En tant qu'adhérent FIDI, vous bénéficiez d'un service d'Assistance Juridique par téléphone pour la sauvegarde de vos intérêts dans les domaines relatifs à votre activité professionnelle : service accessible du Lundi au vendredi de 8 H. à 20 H. et le samedi de 9H. à 18 H. (hors jours fériés ou chômés), au numéro 02 43 39 10 03.

FIDI
Fédération Interprofessionnelle du Diagnostic Immobilier
31 rue du Rocher
75008 PARIS
Tél. : 01 42 93 66 06 Fax : 01 45 22 33 55
Email : contact@lafidi.fr
<http://www.lafidi.fr>

SARL SUBERVIE ASSURANCES
au capital de 401 222 € - SIREN 339041535BX
30, cours du Maréchal Juin – BP 28
33023 Bordeaux Cedex
Tél: 05.56.91.20.67 Fax : 05.56.91.95.75
Email : subervie.assurances@mmsa.fr
N° ORIAS : 07001677 – www.orias.fr

Rapport DDT : page 2 / 2

contact@maisondudiag.fr

www.maisondudiag.fr

SIRET : 90217784900012

Maison du Diag Bigorre au capital de 5 000 €



Certificat de compétences Diagnosticueur Immobilier

N° CPDI0663 Version 008

Je soussigné, Philippe TROYAUX, Directeur Général d'I.Cert, atteste que :

Monsieur COUSTEAU Thomas

Est certifié(e) selon le référentiel I.Cert dénommé CPE DI DR 01, dispositif de certification de personnes réalisant des diagnostics immobiliers pour les missions suivantes :

Amiante avec mention	Amiante Avec Mention** Date d'effet : 17/12/2017 - Date d'expiration : 16/12/2022
Amiante sans mention	Amiante Sans Mention* Date d'effet : 17/12/2017 - Date d'expiration : 16/12/2022
DPE tout type de bâtiments	Diagnostic de performance énergétique avec mention : DPE tout type de bâtiment Date d'effet : 28/11/2017 - Date d'expiration : 27/11/2022
DPE individuel	Diagnostic de performance énergétique sans mention : DPE individuel Date d'effet : 28/11/2017 - Date d'expiration : 27/11/2022
Electricité	Etat de l'installation intérieure électrique Date d'effet : 27/11/2018 - Date d'expiration : 26/11/2023
Gaz	Etat de l'installation intérieure gaz Date d'effet : 23/07/2017 - Date d'expiration : 22/07/2022
Plomb	Plomb : Constat du risque d'exposition au plomb Date d'effet : 23/07/2017 - Date d'expiration : 22/07/2022
Termites	Etat relatif à la présence de termites dans le bâtiment - France métropolitaine Date d'effet : 28/07/2017 - Date d'expiration : 27/07/2022

En foi de quoi ce certificat est délivré, pour valoir et servir ce que de droit.
Edité à Saint-Grégoire, le 28/11/2018.

* Missions de repérage des matériaux et produits de la liste A et des matériaux et produits de la liste B et évaluations périodiques de l'état de conservation des matériaux et produits de la liste A dans les bâtiments autres que ceux relevant de la mention.

**Missions de repérage des matériaux et produits de la liste A et des matériaux et produits de la liste B et évaluations périodiques de l'état de conservation des matériaux et produits de la liste A dans des immeubles de grande hauteur, dans des établissements recevant du public répondant aux catégories 1 à 4, dans des immeubles de travail hébergeant plus de 300 personnes ou dans des bâtiments industriels. Missions de repérage des matériaux et produits de la liste C. Les examens visuels à l'issue des travaux de retrait ou de confinement. Arrêté du 21 novembre 2006 modifié définissant les critères de certification des compétences des personnes physiques opérateurs des constats de risque d'exposition au plomb, des diagnostics du risque d'intoxication par le plomb des peintures ou des contrôles après travaux en présence de plomb, et les critères d'accréditation des organismes de certification - Arrêté du 25 juillet 2016 définissant les critères de certification des compétences des personnes physiques opérateurs de repérages, d'évaluation périodique de l'état de conservation des matériaux et produits contenant de l'amiante, et d'examen visuel après travaux dans les immeubles bâtis et les critères d'accréditation des organismes de certification - Arrêté du 30 octobre 2006 modifié définissant les critères de certification des compétences des personnes physiques réalisant l'état relatif à la présence de termites dans le bâtiment et les critères d'accréditation des organismes de certification - Arrêté du 16 octobre 2006 modifié définissant les critères de certification des compétences des personnes physiques réalisant le diagnostic de performance énergétique ou l'attestation de prise en compte de la réglementation thermique, et les critères d'accréditation des organismes de certification - Arrêté du 6 avril 2007 modifié définissant les critères de certification des compétences des personnes physiques réalisant l'état de l'installation intérieure de gaz et les critères d'accréditation des organismes de certification - Arrêté du 8 juillet 2008 modifié définissant les critères de certification des compétences des personnes physiques réalisant l'état de l'installation intérieure d'électricité et les critères d'accréditation des organismes de certification.



Certification de personnes
Diagnosticueur
Portée disponible sur www.icert.fr



Parc d'Affaires, Espace Performance – Bât K – 35760 Saint-Grégoire

CPE DI FR 11 rev13

N° Vert
GRATUIT 0 800 330 311

Courriel : contact@maisondudiag.fr

www.maisondudiag.fr

SIRET : 90217784900012

Maison du Diag Bigorre au capital de 5 000 €

Rapport de l'état relatif à la présence de termites dans le bâtiment

Numéro de dossier : 2110/DELSAU/0234
 Norme méthodologique employée : AFNOR NF P 03-201 - Février 2016
 Date du repérage : 12/11/2021
 Heure d'arrivée : 15 h 00
 Temps passé sur site : 01 h 45

A - Désignation du ou des bâtiments

Localisation du ou des bâtiments :

Département : **Hautes-Pyrénées**

Adresse : **157 CHEMIN DU SARRAT**

Commune : **65130 CAPVERN**

Désignation et situation du ou des lot(s) de copropriété : - **Section cadastrale D, Parcelle(s) n° 1090, D 1330,**

Informations collectées auprès du donneur d'ordre :

Présence de traitements antérieurs contre les termites

Présence de termites dans le bâtiment

Fourniture de la notice technique relatif à l'article R 112-4 du CCH si date du dépôt de la demande de permis de construire ou date d'engagement des travaux postérieure au 1/11/2006

Documents fournis : **Néant**

Désignation du (ou des) bâtiment(s) : **Habitation (maison individuelle)**

Périmètre de repérage :

Situation du bien en regard d'un arrêté préfectoral pris en application de l'article L 133-5 du CCH : **Le bien est situé dans une zone soumise à un arrêté préfectoral:**

65130 CAPVERN (Information au 27/01/2020)

Niveau d'infestation inconnu

26/05/2009 - Arrêté préfectoral - n?20091346.08

B - Désignation du client

Désignation du client :

Nom et prénom : **Monsieur DELSAU Sylvain**

Adresse : **157 CHEMIN DU SARRAT - 65130 CAPVERN**

Si le client n'est pas le donneur d'ordre :

Qualité du donneur d'ordre (sur déclaration de l'intéressé) : **Autre**

Nom et prénom : **Monsieur DELSAU Sylvain**

Adresse : **157 CHEMIN DU SARRAT - 65130 CAPVERN**

N° Vert
GRATUIT 0 800 330 311

Courriel : contact@maisondudiag.fr

www.maisondudiag.fr

SIRET : 90217784900012

Maison du Diag Bigorre au capital de 5 000 €

C - Désignation de l'opérateur de diagnostic

Identité de l'opérateur de diagnostic :

Nom et prénom : **COUSTEAU Thomas**

Raison sociale et nom de l'entreprise : **Maison du Diag Bigorre**

Adresse : **4 RUE D'ISABY - 65420 IBOS**

Numéro SIRET : **90217784900012**

Désignation de la compagnie d'assurance : **MMA**

Numéro de police et date de validité : **114.231.812 - 31/12/2021**

Certification de compétence **CPDI0663** délivrée par : **I.Cert, le 23/07/2017**

D - Identification des bâtiments et des parties de bâtiments visités et des éléments infestés ou ayant été infestés par les termites et ceux qui ne le sont pas

Liste des pièces visitées :

Rez de chaussée - Entrée, Rez de chaussée - Wc, Rez de chaussée - couloir 1, Rez de chaussée - Chambre 1, Rez de chaussée - Salle de bain, Rez de chaussée - couloir 2, Rez de chaussée - cellier, Rez de chaussée - Chambre 2, Rez de chaussée - lavabo, Rez de chaussée - Chambre 3,	Rez de chaussée - Chambre 4, Rez de chaussée - séjour et cuisine, Rez de chaussée - Salon, Rez de chaussée - bureau, Rez de chaussée - remise, Rez de chaussée - chaufferie, 1er étage - Combles, annexe - Garage, annexe - abri bois, Sous-Sol - vide sanitaire
---	---

Bâtiments et parties de bâtiments visités (1)	Ouvrages, parties d'ouvrages et éléments examinés (2)	Résultats du diagnostic d'infestation (3)
Rez de chaussée		
Entrée	Sol - Plancher béton et Carrelage	Absence d'indices d'infestation de termites
	Mur - parpaings et Peinture	Absence d'indices d'infestation de termites
	Plafond - Plâtre et Peinture	Absence d'indices d'infestation de termites
	Plinthes - Carrelage et Carrelage	Absence d'indices d'infestation de termites
	Porte - Bois et Peinture	Absence d'indices d'infestation de termites
	Bati porte - Bois et Peinture	Absence d'indices d'infestation de termites
Wc	Sol - Plancher béton et Carrelage	Absence d'indices d'infestation de termites
	Mur - parpaings et Tapisserie	Absence d'indices d'infestation de termites
	Plafond - Plâtre et Peinture	Absence d'indices d'infestation de termites
	Plinthes - Carrelage et Carrelage	Absence d'indices d'infestation de termites
	Porte - Bois et Peinture	Absence d'indices d'infestation de termites
	Bati porte - Bois et Peinture	Absence d'indices d'infestation de termites
	Fenêtre - PVC et Peinture	Absence d'indices d'infestation de termites
	Bati fenêtre - PVC et Peinture	Absence d'indices d'infestation de termites
couloir 1	Sol - Plancher béton et Revêtement souple (lino)	Absence d'indices d'infestation de termites
	Mur - parpaings et Tapisserie	Absence d'indices d'infestation de termites

N° Vert GRATUIT 0 800 330 311

Courriel : contact@maisondudiag.fr

www.maisondudiag.fr

SIRET : 90217784900012

Maison du Diag Bigorre au capital de 5 000 €

Bâtiments et parties de bâtiments visités (1)	Ouvrages, parties d'ouvrages et éléments examinés (2)	Résultats du diagnostic d'infestation (3)
	Plafond - Plâtre et Peinture	Absence d'indices d'infestation de termites
	Plinthes - Bois et Peinture	Absence d'indices d'infestation de termites
	Porte - Bois et Peinture	Absence d'indices d'infestation de termites
	Bati porte - Bois et Peinture	Absence d'indices d'infestation de termites
Chambre 1	Sol - Plancher béton et Parquet flottant	Absence d'indices d'infestation de termites
	Mur - parpaings et Tapisserie et lambris bois	Absence d'indices d'infestation de termites
	Plafond - Plâtre et Peinture	Absence d'indices d'infestation de termites
	Plinthes - Bois et Peinture	Absence d'indices d'infestation de termites
	Porte - Bois et Peinture	Absence d'indices d'infestation de termites
	Bati porte - Bois et Peinture	Absence d'indices d'infestation de termites
	Fenêtre - PVC et Peinture	Absence d'indices d'infestation de termites
	Bati fenêtre - PVC et Peinture	Absence d'indices d'infestation de termites
	Volet - Bois et Peinture	Absence d'indices d'infestation de termites
Salle de bain	Sol - Plancher béton et Carrelage	Absence d'indices d'infestation de termites
	Mur - parpaings et peinture et faïence	Absence d'indices d'infestation de termites
	Plafond - Plâtre et Peinture	Absence d'indices d'infestation de termites
	Porte - Bois et Peinture	Absence d'indices d'infestation de termites
	Bati porte - Bois et Peinture	Absence d'indices d'infestation de termites
	Fenêtre - PVC et Peinture	Absence d'indices d'infestation de termites
	Bati fenêtre - PVC et Peinture	Absence d'indices d'infestation de termites
couloir 2	Sol - Plancher béton et Revêtement souple (lino)	Absence d'indices d'infestation de termites
	Mur - parpaings et Tapisserie	Absence d'indices d'infestation de termites
	Plafond - Plâtre et Peinture	Absence d'indices d'infestation de termites
	Plinthes - Bois et Peinture	Absence d'indices d'infestation de termites
	Porte - Bois et Peinture	Absence d'indices d'infestation de termites
	Bati porte - Bois et Peinture	Absence d'indices d'infestation de termites
cellier	Sol - Plancher béton et Carrelage	Absence d'indices d'infestation de termites
	Mur - parpaings et peinture et faïence	Absence d'indices d'infestation de termites
	Plafond - Plâtre et Peinture	Absence d'indices d'infestation de termites
	Porte - Bois et Peinture	Absence d'indices d'infestation de termites
	Bati porte - Bois et Peinture	Absence d'indices d'infestation de termites
Chambre 2	Sol - Plancher béton et Parquet flottant	Absence d'indices d'infestation de termites
	Mur - parpaings et Tapisserie	Absence d'indices d'infestation de termites
	Plafond - Bois et Lambris Bois	Absence d'indices d'infestation de termites
	Plinthes - Bois et Peinture	Absence d'indices d'infestation de termites
	Porte - Bois et Peinture	Absence d'indices d'infestation de termites
	Bati porte - Bois et Peinture	Absence d'indices d'infestation de termites
	Fenêtre - PVC et Peinture	Absence d'indices d'infestation de termites
	Bati fenêtre - PVC et Peinture	Absence d'indices d'infestation de termites



Bâtiments et parties de bâtiments visités (1)	Ouvrages, parties d'ouvrages et éléments examinés (2)	Résultats du diagnostic d'infestation (3)
	Volet - Bois et Peinture	Absence d'indices d'infestation de termites
lavabo	Sol - Plancher béton et Carrelage	Absence d'indices d'infestation de termites
	Mur - parpaings et papier peint et faïence	Absence d'indices d'infestation de termites
	Plafond - Plâtre et Peinture	Absence d'indices d'infestation de termites
	Porte - Bois et Peinture	Absence d'indices d'infestation de termites
	Bati porte - Bois et Peinture	Absence d'indices d'infestation de termites
Chambre 3	Sol - Plancher béton et Parquet flottant	Absence d'indices d'infestation de termites
	Mur - parpaings et Tapisserie	Absence d'indices d'infestation de termites
	Plafond - Plâtre et faux plafond collé	Absence d'indices d'infestation de termites
	Plinthes - Bois et Peinture	Absence d'indices d'infestation de termites
	Porte - Bois et Peinture	Absence d'indices d'infestation de termites
	Bati porte - Bois et Peinture	Absence d'indices d'infestation de termites
	Fenêtre - PVC et Peinture	Absence d'indices d'infestation de termites
	Bati fenêtre - PVC et Peinture	Absence d'indices d'infestation de termites
	Volet - Bois et Peinture	Absence d'indices d'infestation de termites
Chambre 4	Sol - Plancher béton et Dalles plastiques	Absence d'indices d'infestation de termites
	Mur - parpaings et Peinture	Absence d'indices d'infestation de termites
	Plafond - Plâtre et Peinture	Absence d'indices d'infestation de termites
	Plinthes - Bois et Peinture	Absence d'indices d'infestation de termites
	Porte - Bois et Peinture	Absence d'indices d'infestation de termites
	Bati porte - Bois et Peinture	Absence d'indices d'infestation de termites
	Fenêtre - PVC et Peinture	Absence d'indices d'infestation de termites
	Bati fenêtre - PVC et Peinture	Absence d'indices d'infestation de termites
séjour et cuisine	Sol - Plancher béton et Carrelage	Absence d'indices d'infestation de termites
	Mur - parpaings et Peinture et tapisserie	Absence d'indices d'infestation de termites
	Plafond - Plâtre et toile de verre peinte	Absence d'indices d'infestation de termites
	Plinthes - Carrelage et Carrelage	Absence d'indices d'infestation de termites
	Porte - Bois et Peinture	Absence d'indices d'infestation de termites
	Bati porte - Bois et Peinture	Absence d'indices d'infestation de termites
	Fenêtre 1 - PVC et Peinture	Absence d'indices d'infestation de termites
	Bati fenêtre 1 - PVC et Peinture	Absence d'indices d'infestation de termites
	Volet 1 - Bois et Peinture	Absence d'indices d'infestation de termites
	Fenêtre 2 - Aluminium et Peinture	Absence d'indices d'infestation de termites
	Bati fenêtre 2 - Aluminium et Peinture	Absence d'indices d'infestation de termites
Salon	Volet 2 - PVC et Peinture	Absence d'indices d'infestation de termites
	Sol - Plancher béton et Parquet flottant	Absence d'indices d'infestation de termites



Bâtiments et parties de bâtiments visités (1)	Ouvrages, parties d'ouvrages et éléments examinés (2)	Résultats du diagnostic d'infestation (3)
	Mur - parpaings et Peinture et lambris bois	Absence d'indices d'infestation de termites
	Plafond - Bois et Lambris Bois	Absence d'indices d'infestation de termites
	Plinthes - Bois et Peinture	Absence d'indices d'infestation de termites
	Porte - Bois et Peinture	Absence d'indices d'infestation de termites
	Bati porte - Bois et Peinture	Absence d'indices d'infestation de termites
	Fenêtre - PVC et Peinture	Absence d'indices d'infestation de termites
	Bati fenêtre - PVC et Peinture	Absence d'indices d'infestation de termites
bureau	Sol - Plancher béton et Parquet flottant	Absence d'indices d'infestation de termites
	Mur - parpaings et Tapisserie	Absence d'indices d'infestation de termites
	Plafond - Plâtre et Peinture	Absence d'indices d'infestation de termites
	Plinthes - Bois et Peinture	Absence d'indices d'infestation de termites
	Porte - Bois et Peinture	Absence d'indices d'infestation de termites
	Bati porte - Bois et Peinture	Absence d'indices d'infestation de termites
	Fenêtre - PVC et Peinture	Absence d'indices d'infestation de termites
Bati fenêtre - PVC et Peinture	Absence d'indices d'infestation de termites	
remise	Sol - Plancher béton et Carrelage	Absence d'indices d'infestation de termites
	Mur - parpaings et Peinture	Absence d'indices d'infestation de termites
	Plafond - Plâtre et Peinture	Absence d'indices d'infestation de termites
	Plinthes - Bois et Carrelage	Absence d'indices d'infestation de termites
	Porte - Bois et Peinture	Absence d'indices d'infestation de termites
	Bati porte - Bois et Peinture	Absence d'indices d'infestation de termites
chaufferie	Sol - Plancher béton et Revêtement souple (lino)	Absence d'indices d'infestation de termites
	Mur - parpaings et Peinture	Absence d'indices d'infestation de termites
	Plafond - Plâtre et Peinture	Absence d'indices d'infestation de termites
	Porte - Bois et Peinture	Absence d'indices d'infestation de termites
	Bati porte - Bois et Peinture	Absence d'indices d'infestation de termites
1er étage		
Combles	Sol - Plancher bois et isolant	Absence d'indices d'infestation de termites
	Mur - parpaings et brut	Absence d'indices d'infestation de termites
	Plafond - poutres bois et tuiles	Absence d'indices d'infestation de termites
annexe		
Garage	Sol - Plancher béton et chape brute	Absence d'indices d'infestation de termites
	Mur - parpaings et Peinture	Absence d'indices d'infestation de termites
	Plafond - poutres métalliques et fibre ciment	Absence d'indices d'infestation de termites
	Porte - Bois et Peinture	Absence d'indices d'infestation de termites
	Bati porte - Bois et Peinture	Absence d'indices d'infestation de termites
abri bois	Sol - Plancher béton et Chape brute	Absence d'indices d'infestation de termites
	Mur - parpaings et brut	Absence d'indices d'infestation de termites
	Plafond - Poutres bois et Tuiles	Absence d'indices d'infestation de termites
Sous-Sol		



Bâtiments et parties de bâtiments visités (1)	Ouvrages, parties d'ouvrages et éléments examinés (2)	Résultats du diagnostic d'infestation (3)
vide sanitaire	Sol - terre battue	Absence d'indices d'infestation de termites
	Mur - parpaings et brut	Absence d'indices d'infestation de termites
	Plafond - Béton et isolant	Absence d'indices d'infestation de termites

(1) Identifier notamment chaque bâtiment et chacune des pièces du bâtiment.

(2) Identifier notamment : ossature, murs, planchers, escaliers, boiseries, plinthes, charpentes...

(3) Mentionner les indices ou l'absence d'indices d'infestation de termites et en préciser la nature et la localisation.

E - Catégories de termites en cause

La mission et son rapport sont exécutés conformément à la norme AFNOR NF P 03-201 (Février 2016) et à l'arrêté du 07 mars 2012 modifiant l'arrêté du 29 mars 2007.

La recherche de termites porte sur différentes catégories de termites :

- **Les termites souterrains**, regroupant cinq espèces identifiées en France métropolitaine (*Reticulitermes flavipes*, *reticulitermes lucifugus*, *reticulitermes banyulensis*, *reticulitermes grassei* et *reticulitermes urbis*) et deux espèces supplémentaires dans les DOM (*Coptotermes* et *heterotermes*),

- **Les termites de bois sec**, regroupant les *kalotermes flavicolis* présent surtout dans le sud de la France métropolitaine et les *Cryptotermes* présent principalement dans les DOM et de façon ponctuelle en métropole.

- **Les termites arboricole**, appartiennent au genre *Nasutitermes* présent presque exclusivement dans les DOM.

Les principaux indices d'une infestation sont :

- Altérations dans le bois,
- Présence de termites vivants,
- Présence de galeries-tunnels (cordonnets) ou concrétions,
- Cadavres ou restes d'individus reproducteurs,
- Présence d'orifices obturés ou non.

Rappels réglementaires :

L 133-5 du CCH : Lorsque, dans une ou plusieurs communes, des foyers de termites sont identifiés, un arrêté préfectoral, pris sur proposition ou après consultation des conseils municipaux intéressés, délimite les zones contaminées ou susceptibles de l'être à court terme. En cas de démolition totale ou partielle d'un bâtiment situé dans ces zones, les bois et matériaux contaminés sont incinérés sur place ou traités avant tout transport si leur destruction par incinération sur place est impossible. La personne qui a procédé à ces opérations en fait la déclaration en mairie.

Article L 112-17 du CCH : Les règles de construction et d'aménagement applicables aux ouvrages et locaux de toute nature quant à leur résistance aux termites et aux autres insectes xylophages sont fixées par décret en Conseil d'Etat. Ces règles peuvent être adaptées à la situation particulière de la Guadeloupe, de la Guyane, de la Martinique, de La Réunion, de Mayotte et de Saint-Martin.

F - Identification des bâtiments et parties du bâtiment (pièces et volumes) n'ayant pu être visités et justification

Néant



G - Identification des ouvrages, parties d'ouvrages et éléments qui n'ont pas été examinés et justification

Localisation	Liste des ouvrages, parties d'ouvrages	Motif
Néant	-	

Nota : notre cabinet s'engage à retourner sur les lieux afin de compléter le constat aux parties d'immeubles non visités, dès lors que les dispositions permettant un contrôle des zones concernées auront été prises par le propriétaire ou son mandataire.

H - Constatations diverses

Localisation	Liste des ouvrages, parties d'ouvrages	Observations et constatations diverses
Néant	-	-

Note 1: Les indices d'infestation des autres agents de dégradation biologique du bois sont notés de manière générale pour information du donneur d'ordre, il n'est donc pas nécessaire d'en indiquer la nature, le nombre et la localisation précise. Si le donneur d'ordre le souhaite, il fait réaliser une recherche de ces agents dont la méthodologie et les éléments sont décrits dans la norme NF-P 03-200.

I - Moyens d'investigation utilisés

La mission et son rapport sont exécutés conformément à la norme AFNOR NF P 03-201 (Février 2016), à l'article L.133-5, L.133-6, L 271-4 à 6, R133-7 et à l'arrêté du 07 mars 2012 modifiant l'arrêté du 29 mars 2007. La recherche de termites porte sur les termites souterrain, termites de bois sec ou termites arboricole et est effectuée jusqu'à 10 mètres des extérieurs de l'habitation, dans la limite de la propriété.

Moyens d'investigation :

- Examen visuel des parties visibles et accessibles.
- Sondage manuel systématique des boiseries à l'aide d'un poinçon.
- Utilisation d'un ciseau à bois en cas de constatation de dégradations.
- Utilisation d'une échelle en cas de nécessité.
- À l'extérieur une hachette est utilisée pour sonder le bois mort.

Représentant du propriétaire (accompagnateur) :

Monsieur DELSAU Sylvain

Commentaires (Écart par rapport à la norme, ...) :

Néant

J - VISA et mentions

Mention 1 :

Le présent rapport n'a de valeur que pour la date de la visite et est exclusivement limité à l'état relatif à la présence de termites dans le bâtiment objet de la mission.

Mention 2 :

L'intervention n'a pas eu pour but de donner un diagnostic de la résistance mécanique des bois et matériaux.

N° Vert GRATUIT 0 800 330 311

Courriel : contact@maisondudiag.fr

www.maisondudiag.fr

SIRET : 90217784900012

Maison du Diag Bigorre au capital de 5 000 €



Nota 2 :

Dans le cas de la présence de termites, il est rappelé l'obligation de déclaration en mairie de l'infestation prévue aux articles L.133-4 et R. 133-3 du code de la construction et de l'habitation.

Nota 3 :

Conformément à l'article L-271-6 du CCH, l'opérateur ayant réalisé cet état relatif à la présence de termites n'a aucun lien de nature à porter atteinte à son impartialité et à son indépendance ni avec le propriétaire ou son mandataire qui fait appel à lui, ni avec une entreprise pouvant réaliser des travaux sur des ouvrages pour lesquels il lui est demandé d'établir cet état.

Nota 4 :

Le présent rapport est établi par une personne dont les compétences sont certifiées par **I.Cert**

Centre Alphasis - Bâtiment K - Parc d'affaires - Espace Performance 35760 SAINT GREGOIRE (détail sur www.info-certif.fr)

Visite effectuée le 12/11/2021.

Rapport valable jusqu'au 11/05/2022

Fait à **IBOS**, le **12/11/2021**

Par : COUSTEAU Thomas



N° Vert
GRATUIT 0 800 330 311

Courriel : contact@maisondudiag.fr

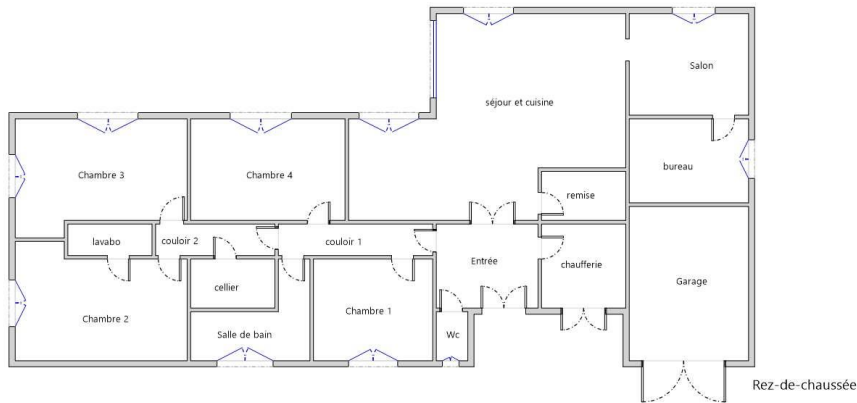
www.maisondudiag.fr

SIRET : 90217784900012

Maison du Diag Bigorre au capital de 5 000 €



Annexe - Plans - croquis



N° Vert
GRATUIT 0 800 330 311

Courriel : contact@maisondudiag.fr

www.maisondudiag.fr

SIRET : 90217784900012

Maison du Diag Bigorre au capital de 5 000 €

Annexe - Assurance / Attestation sur l'honneur



Attestation d'assurance responsabilité civile professionnelle

MMA IARD Assurances Mutuelles / MMA IARD certifie que

MAISON DU DIAG BIGORRE
4 rue D'ISABY
65420 IBOS

Est titulaire d'un contrat d'assurance groupe n° 114.231.812, souscrit par la FIDI (Fédération Interprofessionnelle du Diagnostic Immobilier), garantissant sa responsabilité civile professionnelle pour ses activités de diagnostic immobilier.

Le montant de la garantie responsabilité civile professionnelle est fixé à 500 000 euros par sinistre et par technicien-diagnostiqueur. Au titre d'une même année, quel que soit le nombre de sinistres, le montant de la garantie ne pourra excéder 2 000 000 euros.

Date de prise d'effet du contrat : 06/09/2021

La présente attestation, valable pour la période du 06/09/2021 au 31/12/2021, est délivrée pour servir et valoir ce que de droit. Elle est établie sous réserve du paiement de la cotisation à échoir et ne peut engager les MMA au-delà des conditions générales et particulières du contrat auquel elle se réfère.

Fait à Bordeaux, le 21 septembre 2021

L'assureur, par délégation, l'Agent Général



SUBERVIE ASSURANCES
 Agent Général exclusif MMA
 30, cours du Maréchal Juin - B.P 29
 33023 BORDEAUX CEDEX
 Tél : 05.56.91.20.67 Fax : 05.56.91.95.75
 Email : subervie.assurances@mma.fr
 SARL au capital de 401 222 €
 N° ORIAS : 07001677 www.orias.fr

F03014-B

MMA IARD ASSURANCES MUTUELLES / SOCIÉTÉ D'ASSURANCE MUTUELLE A COTISATIONS FIXES / RCS LE MANS 775 652 126
 MMA IARD / SOCIÉTÉ ANONYME AU CAPITAL DE 537 052 368 EUROS / RCS LE MANS 440 048 882
 SIÈGES SOCIAUX : 14, BOULEVARD MARIE ET ALEXANDRE OYON - 72030 LE MANS CEDEX 9
 ENTREPRISES RÉGIES PAR LE CODE DES ASSURANCES

Rapport DDT : page 1 / 2

N° Vert GRATUIT 0 800 330 311

Courriel : contact@maisondudiag.fr

www.maisondudiag.fr

SIRET : 90217784900012

Maison du Diag Bigorre au capital de 5 000 €

Rapport DDT : page 37 / 102



TABLEAU DES GARANTIES

Contrat Responsabilité Civile Professionnelle n° 114 231 812

GARANTIES	Montant de la garantie		Franchise par sinistre
	Par sinistre et par diagnostiqueur	Maximum par année et par cabinet	
A – Assurance Responsabilité Civile Professionnelle (Titre I-A)	Niveau 1		Franchise générale : 2 000 € Franchise sur les activités optionnelles ⁽⁴⁾ : 4 000 €
	500 000 €	2 000 000 €	
	Niveau 2		
	1 525 000 €	3 000 000 €	
	Niveau 3		
	3 000 000 €	4 000 000 €	
B – Assurance Responsabilité Civile Exploitation (Titre I-B)	Par sinistre	Pour l'ensemble des sinistres d'une même année	Néant
	8 000 000 € ⁽¹⁾ 1 000 000 €	1 000 000 €	
	Illimité 23 000 € 750 000 €		
	10 000 €		
C – Protection Juridique (Recours et défense pénale) (Titre II)			Néant
D – Risques complémentaires (Titre III) (y compris la garantie « catastrophes naturelles » et « dommages par actes de terrorisme ou attentats ») - Archives et supports d'information	31 000 €		Néant ⁽³⁾

(1) Ce montant constitue un maximum pour l'ensemble des dommages corporels, matériels et immatériels consécutifs à un dommage corporel ou matériel garanti.

(2) Les actions pour recours inférieurs à 300 € ne sont pas prises en charge par l'assureur.

(3) Toutefois, en ce qui concerne la garantie "Catastrophes naturelles", il est fait application d'une franchise déduite de 10 % avec un minimum de 1 140 €. Dans une commune non dotée d'un plan de prévention des risques naturels prévisibles pour le risque faisant l'objet de l'arrêt, la franchise est doublée, triplée ou quadruplée en fonction du nombre de constatations de l'état de catastrophe naturelle intervenues pour le même risque au cours des cinq années précédant la nouvelle constatation.

En cas de modification par arrêté ministériel, ces montants sont réputés modifiés dès l'entrée en application de cet arrêté.

(4) La franchise sur les 3 activités optionnelles (Insectes xylophages et lignivores dont mérule ; Amlante + ; Qualité de l'air) est fixée à 4 000 €

En tant qu'adhérent FIDI, vous bénéficiez d'un service d'Assistance Juridique par téléphone pour la sauvegarde de vos intérêts dans les domaines relatifs à votre activité professionnelle : service accessible du Lundi au vendredi de 8 H. à 20 H. et le samedi de 8H. à 18 H. (hors jours fériés ou chômés), au numéro 02 43 39 10 03.

FIDI
Fédération Interprofessionnelle du Diagnostic Immobilier
31 rue du rocher
75008 PARIS
Tél. : 01 42 93 96 06 Fax : 01 45 22 33 55
Email : contact@lafidi.fr
http://www.lafidi.fr

SARL SUBERVIE ASSURANCES
au capital de 401 222 € - SIREN 339041585BX
30, cours du Maréchal Juin - BP 29
33023 Bordeaux Cedex
Tél: 05.56.91.20.67 Fax : 05.56.91.95.75
Email : subervie.assurances@mma.fr
N° ORIAS : 07001677 - www.orias.fr

Rapport DDT : page 2 / 2

N° Vert GRATUIT 0 800 330 311

Courriel : contact@maisondudiag.fr

www.maisondudiag.fr

SIRET : 90217784900012

Maison du Diag Bigorre au capital de 5 000 €



Certificat de compétences Diagnosticteur Immobilier

N° CPDI0663 Version 008

Je soussigné, Philippe TROYAUX, Directeur Général d'I.Cert, atteste que :

Monsieur COUSTEAU Thomas

Est certifié(e) selon le référentiel I.Cert dénommé CPE DI DR 01, dispositif de certification de personnes réalisant des diagnostics immobiliers pour les missions suivantes :

Amiante avec mention	Amiante Avec Mention** Date d'effet : 17/12/2017 - Date d'expiration : 16/12/2022
Amiante sans mention	Amiante Sans Mention* Date d'effet : 17/12/2017 - Date d'expiration : 16/12/2022
DPE tout type de bâtiments	Diagnostic de performance énergétique avec mention : DPE tout type de bâtiment Date d'effet : 28/11/2017 - Date d'expiration : 27/11/2022
DPE individuel	Diagnostic de performance énergétique sans mention : DPE individuel Date d'effet : 28/11/2017 - Date d'expiration : 27/11/2022
Electricité	Etat de l'installation intérieure électrique Date d'effet : 27/11/2018 - Date d'expiration : 26/11/2023
Gaz	Etat de l'installation intérieure gaz Date d'effet : 23/07/2017 - Date d'expiration : 22/07/2022
Plomb	Plomb : Constat du risque d'exposition au plomb Date d'effet : 23/07/2017 - Date d'expiration : 22/07/2022
Termites	Etat relatif à la présence de termites dans le bâtiment - France métropolitaine Date d'effet : 28/07/2017 - Date d'expiration : 27/07/2022

En foi de quoi ce certificat est délivré, pour valoir et servir ce que de droit.

Edité à Saint-Grégoire, le 28/11/2018.

* Missions de repérage des matériaux et produits de la liste A et des matériaux et produits de la liste B et évaluations périodiques de l'état de conservation des matériaux et produits de la liste A dans les bâtiments autres que ceux relevant de la mention.

**Missions de repérage des matériaux et produits de la liste A et des matériaux et produits de la liste B et évaluations périodiques de l'état de conservation des matériaux et produits de la liste A dans des immeubles de grande hauteur, dans des établissements recevant du public répondant aux catégories 1 à 4, dans des immeubles de travail hébergeant plus de 300 personnes ou dans des bâtiments industriels. Missions de repérage des matériaux et produits de la liste C. Les examens visuels à l'issue des travaux de retrait ou de confinement. Arrêté du 21 novembre 2006 modifié définissant les critères de certification des compétences des personnes physiques opérateurs des constats de risque d'exposition au plomb, des diagnostics du risque d'intoxication par le plomb des peintures ou des contrôles après travaux en présence de plomb, et les critères d'accréditation des organismes de certification - Arrêté du 25 juillet 2016 définissant les critères de certification des compétences des personnes physiques opérateurs de repérages, d'évaluation périodique de l'état de conservation des matériaux et produits contenant de l'amiante, et d'examen visuel après travaux dans les immeubles bâtis et les critères d'accréditation des organismes de certification - Arrêté du 30 octobre 2006 modifié définissant les critères de certification des compétences des personnes physiques réalisant l'état relatif à la présence de termites dans le bâtiment et les critères d'accréditation des organismes de certification - Arrêté du 16 octobre 2006 modifié définissant les critères de certification des compétences des personnes physiques réalisant le diagnostic de performance énergétique ou l'attestation de prise en compte de la réglementation thermique, et les critères d'accréditation des organismes de certification - Arrêté du 6 avril 2007 modifié définissant les critères de certification des compétences des personnes physiques réalisant l'état de l'installation intérieure de gaz et les critères d'accréditation des organismes de certification - Arrêté du 8 juillet 2008 modifié définissant les critères de certification des compétences des personnes physiques réalisant l'état de l'installation intérieure d'électricité et les critères d'accréditation des organismes de certification.

I.Cert
Institut de Certification

Certification de personnes
Diagnosticteur
Portée disponible sur www.icert.fr

cofrac
ACCREDITATION
NF 4-0073
PORTÉE
CERTIFICATION
DE PERSONNES
WWW.COFRAC.FR

Parc d'Affaires, Espace Performance – Bât K – 35760 Saint-Grégoire

CPE DI FR 11 rev13

N° Vert
GRATUIT 0 800 330 311

Courriel : contact@maisondudiag.fr

www.maisondudiag.fr

SIRET : 90217784900012

Maison du Diag Bigorre au capital de 5 000 €

État de l'Installation Intérieure d'Électricité

Numéro de dossier : 2110/DELSAU/0234
 Norme méthodologique employée : AFNOR FD C 16-600 - Juin 2015
 Date du repérage : 12/11/2021
 Heure d'arrivée : 15 h 00
 Temps passé sur site : 01 h 45

La présente mission consiste, suivant l'arrêté du 10 aout 2015 et du 4 avril 2011, à établir un état de l'installation électrique, en vue d'évaluer les risques pouvant porter atteinte à la sécurité des personnes. (Application des articles L. 134-7, R134-10 et R134-11 du code de la construction et de l'habitation). En aucun cas, il ne s'agit d'un contrôle de conformité de l'installation vis-à-vis de la réglementation en vigueur.

A - Désignation du ou des immeubles bâtis

Localisation du ou des bâtiments bâtis :

Département : **Hautes-Pyrénées**

Adresse : **157 CHEMIN DU SARRAT**

Commune : **65130 CAPVERN**

Référence cadastrale : **Section cadastrale D, Parcelle(s) n° 1090, D 1330,**

Désignation et situation du ou des lot(s) de copropriété :

Périmètre de repérage :

Type d'immeuble : **Maison individuelle**

Année de construction du bien : **1970**

Année de l'installation : **1970**

Distributeur d'électricité : **Engie**

B - Identification du donneur d'ordre

Identité du donneur d'ordre :

Nom et prénom : **Monsieur DELSAU Sylvain**

Adresse : **157 CHEMIN DU SARRAT - 65130 CAPVERN**

Qualité du donneur d'ordre (sur déclaration de l'intéressé) : **Autre**

Propriétaire de l'appartement ou de la maison individuelle :

Nom et prénom : **Monsieur DELSAU Sylvain**

Adresse : **157 CHEMIN DU SARRAT - 65130 CAPVERN**

C - Désignation de l'opérateur de diagnostic

Identité de l'opérateur de diagnostic :

Nom et prénom : **COUSTEAU Thomas**

Nom de l'entreprise : **Maison du Diag Bigorre**

Adresse : **4 RUE D'ISABY - 65420 IBOS**

N° Vert
GRATUIT 0 800 330 311

Courriel : contact@maisondudiag.fr

www.maisondudiag.fr

SIRET : 90217784900012

Maison du Diag Bigorre au capital de 5 000 €



Numéro SIRET : **90217784900012**

Désignation de la compagnie d'assurance : **MMA**

Numéro de police et date de validité : **114.231.812 - 31/12/2021**

Le présent rapport est établi par une personne dont les compétences sont certifiées par **I.Cert** le **27/11/2018** jusqu'au **26/11/2023**. (Certification de compétence **CPDI0663**)

D - Limites du domaine d'application du diagnostic

Le diagnostic porte uniquement sur l'ensemble de l'installation intérieure d'électricité à basse tension des locaux à usage d'habitation située en aval de l'appareil général de commande et de protection de cette installation. Il ne concerne pas les matériels d'utilisation amovibles, ni les circuits internes des matériels d'utilisation fixes, destinés à être reliés à l'installation électrique fixe, ni les installations de production d'énergie électrique du générateur jusqu'au point d'injection au réseau public de distribution d'énergie ou au point de raccordement à l'installation intérieure, ni les circuits de téléphonie, de télévision, de réseau informatique, de vidéophonie, de centrale d'alarme, etc., lorsqu'ils sont alimentés en régime permanent sous une tension inférieure ou égale à 50 V en courant alternatif et 120 V en courant continu.

L'intervention de l'opérateur de diagnostic ne porte que sur les constituants visibles, visitables, de l'installation au moment du diagnostic. Elle s'effectue sans déplacement de meubles ni démontage de l'installation électrique (hormis le démontage des capots des tableaux électriques lorsque cela est possible) ni destruction des isolants des câbles.

Des éléments dangereux de l'installation intérieure d'électricité peuvent ne pas être repérés, notamment :

- les parties de l'installation électrique non visibles (incorporées dans le gros œuvre ou le second œuvre ou masquées par du mobilier) ou nécessitant un démontage ou une détérioration pour pouvoir y accéder (boîtes de connexion, conduits, plinthes, goulottes, huisseries, éléments chauffants incorporés dans la maçonnerie, luminaires des piscines plus particulièrement) ;
- les parties non visibles ou non accessibles des tableaux électriques après démontage de leur capot ;
- inadéquation entre le courant assigné (calibre) des dispositifs de protection contre les surintensités et la section des conducteurs sur toute la longueur des circuits.

E - Synthèses de l'état de l'installation intérieure d'électricité

E.1. Anomalies et/ou constatations diverses relevées

<input type="checkbox"/>	L'installation intérieure d'électricité ne comporte aucune anomalie et ne fait pas l'objet de constatations diverses.
<input type="checkbox"/>	L'installation intérieure d'électricité ne comporte aucune anomalie , mais fait l'objet de constatations diverses .
<input checked="" type="checkbox"/>	L'installation intérieure d'électricité comporte une ou des anomalies . Il est recommandé au propriétaire de les supprimer en consultant dans les meilleurs délais un installateur électricien qualifié afin d'éliminer les dangers qu'elle(s) présente(nt). L'installation ne fait pas l'objet de constatations diverses.
<input type="checkbox"/>	L'installation intérieure d'électricité comporte une ou des anomalies . Il est recommandé au propriétaire de les supprimer en consultant dans les meilleurs délais un installateur électricien qualifié afin d'éliminer les dangers qu'elle(s) présente(nt). L'installation fait également l'objet de constatations diverses .
<input type="checkbox"/>	L'installation intérieure d'électricité n'était pas alimentée lors du diagnostic. Les vérifications de fonctionnement du ou des dispositifs de protection à courant différentiel résiduel n'ont pu être effectuées.

E.2. Les domaines faisant l'objet d'anomalies sont :

N° Vert GRATUIT 0 800 330 311

Courriel : contact@maisondudiag.fr

www.maisondudiag.fr

SIRET : 90217784900012



Maison du Diag Bigorre au capital de 5 000 €

<input type="checkbox"/>	1. L'appareil général de commande et de protection et de son accessibilité.
<input type="checkbox"/>	2. La protection différentielle à l'origine de l'installation électrique et sa sensibilité appropriée aux conditions de mise à la terre.
<input checked="" type="checkbox"/>	3. La prise de terre et l'installation de mise à la terre.
<input checked="" type="checkbox"/>	4. La protection contre les surintensités adaptée à la section des conducteurs, sur chaque circuit.
<input type="checkbox"/>	5. La liaison équipotentielle dans les locaux contenant une baignoire ou une douche.
<input type="checkbox"/>	6. Les règles liées aux zones dans les locaux contenant une baignoire ou une douche.
<input type="checkbox"/>	7. Des matériels électriques présentant des risques de contacts directs.
<input checked="" type="checkbox"/>	8.1 Des matériels électriques vétustes, inadaptés à l'usage.
<input checked="" type="checkbox"/>	8.2 Des conducteurs non protégés mécaniquement.
<input type="checkbox"/>	9. Des appareils d'utilisation situés dans les parties communes et alimentés depuis la partie privative ou des appareils d'utilisation situés dans la partie privative et alimentés depuis les parties communes.
<input type="checkbox"/>	10. La piscine privée ou le bassin de fontaine.



E.3. Les constatations diverses concernent :

<input type="checkbox"/>	Installations, parties d'installations ou spécificités non couvertes par le présent diagnostic.
<input type="checkbox"/>	Points de contrôle n'ayant pu être vérifiés.
<input type="checkbox"/>	Constatations concernant l'installation électrique et/ou son environnement.

F - Anomalies identifiées

N° Article (1)	Libellé des anomalies	N° Article (2)	Libellé des mesures compensatoires (3) correctement mises en œuvre	Photos
B3.3.6 a1	Au moins un socle de prise de courant ne comporte pas de broche de terre.			
B3.3.6 a2	Au moins un socle de prise de courant comporte une broche de terre non reliée à la terre.			
B3.3.6 a3	Au moins un circuit (n'alimentant pas des socles de prises de courant) n'est pas relié à la terre.			



N° Article (1)	Libellé des anomalies	N° Article (2)	Libellé des mesures compensatoires (3) correctement mises en œuvre	Photos
B4.3 a1	Au moins un circuit n'est pas protégé, à son origine, contre les surcharges et les courts-circuits.			
B8.3 a	L'installation comporte au moins un matériel électrique vétuste. Remarques : Présence de matériel électrique vétuste (douilles, interrupteurs, socles de prise...); Faire intervenir un électricien qualifié afin de remplacer les matériels électriques vétustes			
B8.3 e	Au moins un conducteur isolé n'est pas placé sur toute sa longueur dans un conduit, une goulotte ou une plinthe ou une huisserie, en matière isolante ou métallique, jusqu'à sa pénétration dans le matériel électrique qu'il alimente.			

(1) Référence des anomalies selon la norme ou la spécification technique utilisée.

(2) Référence des mesures compensatoires selon la norme ou la spécification technique utilisée.

(3) Une mesure compensatoire est une mesure qui permet de limiter un risque de choc électrique lorsque les règles fondamentales de sécurité ne peuvent s'appliquer pleinement pour des raisons soit économiques, soit techniques, soit administratives. Le numéro d'article et le libellé de la mesure compensatoire sont indiqués en regard de l'anomalie concernée.

(*) Avertissement : la localisation des anomalies n'est pas exhaustive. Il est admis que l'opérateur de diagnostic ne procède à la localisation que d'une anomalie par point de contrôle. Toutefois, cet avertissement ne concerne pas le test de déclenchement des dispositifs différentiels.

G.1 - Informations complémentaires

Article (1)	Libellé des informations
B11 a1	L'ensemble de l'installation électrique est protégé par au moins un dispositif différentiel à haute sensibilité inf. ou égal à 30 mA.
B11 b2	Au moins un socle de prise de courant n'est pas de type à obturateur.
B11 c2	Au moins un socle de prise de courant ne possède pas un puits de 15 mm.

(1) Référence des informations complémentaires selon la norme ou la spécification technique utilisée.

G.2 - Constatations diverses

G1. – Installations ou parties d'installation non couvertes

N° Vert GRATUIT 0 800 330 311

Courriel : contact@maisondudiag.fr

www.maisondudiag.fr

SIRET : 90217784900012

Maison du Diag Bigorre au capital de 5 000 €



Néant

G2. – Points de contrôle du diagnostic n'ayant pu être vérifiés

N° Article (1)	Libellé des points de contrôle n'ayant pu être vérifiés selon norme FD C 16-600 – Annexe C	Motifs
Néant	-	

(1) Référence des constatations diverses selon la norme ou la spécification technique utilisée.

G3. - Constatations concernant l'installation électrique et/ou son environnement

Néant

H - Identification des parties du bien (pièces et emplacements) n'ayant pu être visitées et justification

Néant

*Nota : Le présent rapport est établi par une personne dont les compétences sont certifiées par **I.Cert - Centre Alphasis - Bâtiment K - Parc d'affaires - Espace Performance 35760 SAINT GREGOIRE (détail sur www.info-certif.fr)***

Dates de visite et d'établissement de l'état :

Visite effectuée le : **12/11/2021**

État rédigé à **IBOS**, le **12/11/2021**

Par : COUSTEAU Thomas



N° Vert
GRATUIT 0 800 330 311

Courriel : contact@maisondudiag.fr

www.maisondudiag.fr

SIRET : 90217784900012

Maison du Diag Bigorre au capital de 5 000 €



I - Objectif des dispositions et description des risques encourus en fonction des anomalies identifiées

Correspondance avec le domaine d'anomalies (1)	Objectif des dispositions et description des risques encourus
B.1	<p>Appareil général de commande et de protection : Cet appareil, accessible à l'intérieur du logement, permet d'interrompre, en cas d'urgence, en un lieu unique, connu et accessible, la totalité de la fourniture de l'alimentation électrique.</p> <p>Son absence, son inaccessibilité ou un appareil inadapté ne permet pas d'assurer cette fonction de coupure en cas de danger (risque d'électrisation, voire d'électrocution), d'incendie ou d'intervention sur l'installation électrique.</p>
B.2	<p>Protection différentielle à l'origine de l'installation : Ce dispositif permet de protéger les personnes contre les risques de choc électrique lors d'un défaut d'isolement sur un matériel électrique.</p> <p>Son absence ou son mauvais fonctionnement peut être la cause d'une électrisation, voire d'une électrocution.</p>
B.3	<p>Prise de terre et installation de mise à la terre : Ces éléments permettent, lors d'un défaut d'isolement sur un matériel électrique, de dévier à la terre le courant de défaut dangereux qui en résulte.</p> <p>L'absence de ces éléments ou leur inexistence partielle peut être la cause d'une électrisation, voire d'une électrocution.</p>
B.4	<p>Protection contre les surintensités : Les disjoncteurs divisionnaires ou coupe-circuits à cartouche fusible, à l'origine de chaque circuit, permettent de protéger les conducteurs et câbles électriques contre les échauffements anormaux dus aux surcharges ou courts-circuits.</p> <p>L'absence de ces dispositifs de protection ou leur calibre trop élevé peut être à l'origine d'incendies.</p>
B.5	<p>Liaison équipotentielle dans les locaux contenant une baignoire ou une douche : Elle permet d'éviter, lors d'un défaut, que le corps humain ne soit traversé par un courant électrique dangereux.</p> <p>Son absence privilégie, en cas de défaut, l'écoulement du courant électrique par le corps humain, ce qui peut être la cause d'une électrisation, voire d'une électrocution.</p>
B.6	<p>Règles liées aux zones dans les locaux contenant une baignoire ou une douche : Les règles de mise en œuvre de l'installation électrique à l'intérieur de tels locaux permettent de limiter le risque de chocs électriques, du fait de la réduction de la résistance électrique du corps humain lorsque celui-ci est mouillé ou immergé.</p> <p>Le non-respect de celles-ci peut être la cause d'une électrisation, voire d'une électrocution.</p>
B.7	<p>Matériels électriques présentant des risques de contact direct : Les matériels électriques dont des parties nues sous tension sont accessibles (matériels électriques anciens, fils électriques dénudés, bornes de connexion non placées dans une boîte équipée d'un couvercle, matériels électriques cassés...) présentent d'importants risques d'électrisation, voire d'électrocution.</p>
B.8	<p>Matériels électriques vétustes ou inadaptés à l'usage : Ces matériels électriques, lorsqu'ils sont trop anciens, n'assurent pas une protection satisfaisante contre l'accès aux parties nues sous tension ou ne possèdent plus un niveau d'isolement suffisant. Lorsqu'ils ne sont pas adaptés à l'usage que l'on veut en faire, ils deviennent très dangereux lors de leur utilisation. Dans les deux cas, ces matériels présentent d'importants risques d'électrisation, voire d'électrocution.</p>
B.9	<p>Appareils d'utilisation situés dans des parties communes et alimentés depuis les parties privatives : Lorsque l'installation électrique issue de la partie privative n'est pas mise en œuvre correctement, le contact d'une personne avec la masse d'un matériel électrique en défaut ou une partie active sous tension peut être la cause d'électrisation, voire d'électrocution.</p>
B.10	<p>Piscine privée ou bassin de fontaine : Les règles de mise en œuvre de l'installation électrique et des équipements associés à la piscine ou au bassin de fontaine permettent de limiter le risque de chocs électriques, du fait de la réduction de la résistance électrique du corps humain lorsque celui-ci est mouillé ou immergé. Le non-respect de celles-ci peut être la cause d'une électrisation, voire d'une électrocution.</p>



J - Informations complémentaires

Correspondance avec le groupe d'informations (1)	Objectif des dispositions et description des risques encourus
B.11	<p>Dispositif(s) différentiel(s) à haute sensibilité protégeant l'ensemble de l'installation électrique : L'objectif est d'assurer rapidement la coupure du courant de l'installation électrique ou du circuit concerné, dès l'apparition d'un courant de défaut même de faible valeur. C'est le cas notamment lors de la défaillance occasionnelle (telle que l'usure normale ou anormale des matériels, l'imprudence ou le défaut d'entretien, la rupture du conducteur de mise à la terre d'un matériel électrique) des mesures classiques de protection contre les risques d'électrisation, voire d'électrocution.</p>
	<p>Socles de prise de courant de type à obturateurs : Socles de prise de courant de type à obturateurs : l'objectif est d'éviter l'introduction, en particulier par un enfant, d'un objet dans une alvéole d'un socle de prise de courant sous tension pouvant entraîner des brûlures graves et/ ou l'électrisation, voire l'électrocution.</p>
	<p>Socles de prise de courant de type à puits : La présence d'un puits au niveau d'un socle de prise de courant évite le risque d'électrisation, voire d'électrocution, au moment de l'introduction des fiche mâles non isolées d'un cordon d'alimentation.</p>

(1) Référence des informations complémentaires selon la norme ou spécification technique utilisée.

Recommandations

Néant

Règles élémentaires de sécurité et d'usage à respecter (liste non exhaustive)

L'électricité constitue un danger invisible, inodore et silencieux et c'est pourquoi il faut être vigilant quant aux risques qu'elle occasionne (incendie, électrisation, électrocution). Restez toujours attentif à votre installation électrique, vérifiez qu'elle soit et reste en bon état.

Pour limiter les risques, il existe des moyens de prévention simples :

- Ne jamais manipuler une prise ou un fil électrique avec des mains humides
- Ne jamais tirer sur un fil électrique pour le débrancher
- Débrancher un appareil électrique avant de le nettoyer
- Ne jamais toucher les fiches métalliques d'une prise de courant
- Ne jamais manipuler un objet électrique sur un sol humide ou mouillé

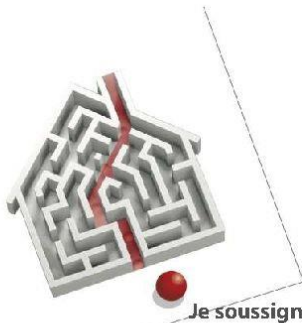
N° Vert GRATUIT 0 800 330 311

Courriel : contact@maisondudiag.fr

www.maisondudiag.fr

SIRET : 90217784900012

Maison du Diag Bigorre au capital de 5 000 €



Certificat de compétences Diagnosticueur Immobilier

N° CPDI0663 Version 008

Je soussigné, Philippe TROYAUX, Directeur Général d'I.Cert, atteste que :

Monsieur COUSTEAU Thomas

Est certifié(e) selon le référentiel I.Cert dénommé CPE DI DR 01, dispositif de certification de personnes réalisant des diagnostics immobiliers pour les missions suivantes :

Amiante avec mention	Amiante Avec Mention** Date d'effet : 17/12/2017 - Date d'expiration : 16/12/2022
Amiante sans mention	Amiante Sans Mention* Date d'effet : 17/12/2017 - Date d'expiration : 16/12/2022
DPE tout type de bâtiments	Diagnostic de performance énergétique avec mention : DPE tout type de bâtiment Date d'effet : 28/11/2017 - Date d'expiration : 27/11/2022
DPE individuel	Diagnostic de performance énergétique sans mention : DPE individuel Date d'effet : 28/11/2017 - Date d'expiration : 27/11/2022
Electricité	Etat de l'installation intérieure électrique Date d'effet : 27/11/2018 - Date d'expiration : 26/11/2023
Gaz	Etat de l'installation intérieure gaz Date d'effet : 23/07/2017 - Date d'expiration : 22/07/2022
Plomb	Plomb : Constat du risque d'exposition au plomb Date d'effet : 23/07/2017 - Date d'expiration : 22/07/2022
Termites	Etat relatif à la présence de termites dans le bâtiment - France métropolitaine Date d'effet : 28/07/2017 - Date d'expiration : 27/07/2022

En foi de quoi ce certificat est délivré, pour valoir et servir ce que de droit.
Edité à Saint-Grégoire, le 28/11/2018.

* Missions de repérage des matériaux et produits de la liste A et des matériaux et produits de la liste B et évaluations périodiques de l'état de conservation des matériaux et produits de la liste A dans les bâtiments autres que ceux relevant de la mention.

**Missions de repérage des matériaux et produits de la liste A et des matériaux et produits de la liste B et évaluations périodiques de l'état de conservation des matériaux et produits de la liste A dans des immeubles de grande hauteur, dans des établissements recevant du public répondant aux catégories 1 à 4, dans des immeubles de travail hébergeant plus de 300 personnes ou dans des bâtiments industriels. Missions de repérage des matériaux et produits de la liste C. Les examens visuels à l'issue des travaux de retrait ou de confinement. Arrêté du 21 novembre 2006 modifié définissant les critères de certification des compétences des personnes physiques opérateurs des constats de risque d'exposition au plomb, des diagnostics du risque d'intoxication par le plomb des peintures ou des contrôles après travaux en présence de plomb, et les critères d'accréditation des organismes de certification - Arrêté du 25 juillet 2016 définissant les critères de certification des compétences des personnes physiques opérateurs de repérages, d'évaluation périodique de l'état de conservation des matériaux et produits contenant de l'amiante, et d'examen visuel après travaux dans les immeubles bâtis et les critères d'accréditation des organismes de certification - Arrêté du 30 octobre 2006 modifié définissant les critères de certification des compétences des personnes physiques réalisant l'état relatif à la présence de termites dans le bâtiment et les critères d'accréditation des organismes de certification - Arrêté du 16 octobre 2006 modifié définissant les critères de certification des compétences des personnes physiques réalisant le diagnostic de performance énergétique ou l'attestation de prise en compte de la réglementation thermique, et les critères d'accréditation des organismes de certification - Arrêté du 6 avril 2007 modifié définissant les critères de certification des compétences des personnes physiques réalisant l'état de l'installation intérieure de gaz et les critères d'accréditation des organismes de certification - Arrêté du 8 juillet 2008 modifié définissant les critères de certification des compétences des personnes physiques réalisant l'état de l'installation intérieure d'électricité et les critères d'accréditation des organismes de certification.

I.Cert
Institut de Certification

Certification de personnes
Diagnosticueur
Portée disponible sur www.icert.fr

Parc d'Affaires, Espace Performance – Bât K – 35760 Saint-Grégoire

cofrac
ACCREDITATION
NF 4-002
PORTEE
CERTIFICATION
DE PERSONNES
WWW.COFRAC.FR

CPE DI FR 11 rev13

N° Vert
GRATUIT 0 800 330 311

Courriel : contact@maisondudiag.fr

www.maisondudiag.fr

SIRET : 90217784900012

Maison du Diag Bigorre au capital de 5 000 €



Attestation d'assurance responsabilité civile professionnelle

MMA IARD Assurances Mutuelles / MMA IARD certifiée que

MAISON DU DIAG BIGORRE
4 rue D'ISABY
65420 IBOS

Est titulaire d'un contrat d'assurance groupe n° 114.231.812, souscrit par la FIDI (Fédération Interprofessionnelle du Diagnostic Immobilier), garantissant sa responsabilité civile professionnelle pour ses activités de diagnostic immobilier.

Le montant de la garantie responsabilité civile professionnelle est fixé à 500 000 euros par sinistre et par technicien-diagnostiqueur. Au titre d'une même année, quel que soit le nombre de sinistres, le montant de la garantie ne pourra excéder 2 000 000 euros.

Date de prise d'effet du contrat : 06/09/2021

La présente attestation, valable pour la période du 06/09/2021 au 31/12/2021, est délivrée pour servir et valoir ce que de droit. Elle est établie sous réserve du paiement de la cotisation à échoir et ne peut engager les MMA au-delà des conditions générales et particulières du contrat auquel elle se réfère.

Fait à Bordeaux, le 21 septembre 2021

L'assureur, par délégation, l'Agent Général



SUBERVIE ASSURANCES
 Agent Général exclusif MMA
 30, cours du Maréchal Juin - B.P 29
 33023 BORDEAUX CEDEX
 Tél : 05.56.91.20.67 Fax : 05.56.91.95.75
 Email : subervie.assurances@mma.fr
 SARL au capital de 401 222 €
 N° ORIAS : 07001677 www.orias.fr

F03014-B

MMA IARD ASSURANCES MUTUELLES / SOCIÉTÉ D'ASSURANCE MUTUELLE A COTISATIONS FIXES / RCS LE MANS 775 652 126
 MMA IARD / SOCIÉTÉ ANONYME AU CAPITAL DE 537 052 368 EUROS / RCS LE MANS 440 048 892
 SIÈGES SOCIAUX : 14, BOULEVARD MARIE ET ALEXANDRE OYON - 72030 LE MANS CEDEX 9
 ENTREPRISES RÉGIES PAR LE CODE DES ASSURANCES

Rapport DDT : page 1 / 2

N° Vert
 GRATUIT 0 800 330 311

Courriel : contact@maisondudiag.fr

www.maisondudiag.fr

SIRET : 90217784900012

Maison du Diag Bigorre au capital de 5 000 €



TABLEAU DES GARANTIES

Contrat Responsabilité Civile Professionnelle n° 114 231 812

GARANTIES	Montant de la garantie		Franchise par sinistre
	Par sinistre et par diagnostiqueur	Maximum par année et par cabinet	
A – Assurance Responsabilité Civile Professionnelle (Titre I-A)	Niveau 1		Franchise générale : 2 000 € Franchise sur les activités optionnelles ⁽⁴⁾ : 4 000 €
	500 000 €	2 000 000 €	
	Niveau 2		
	1 525 000 €	3 000 000 €	
	Niveau 3		
	3 000 000 €	4 000 000 €	
B – Assurance Responsabilité Civile Exploitation (Titre I-B) Dommages corporels et immatériels consécutifs limités en cas de faute inexcusable..... Sauf garantie R.C. du fait de l'utilisation ou du déplacement d'un véhicule à moteur (article 8) - Vol par préposé (article 11) - Dommages matériels et immatériels consécutifs	Par sinistre	Pour l'ensemble des sinistres d'une même année	Néant Néant 150 € 150 € Néant Néant ⁽⁴⁾
	8 000 000 € ⁽¹⁾ 1 000 000 €	1 000 000 €	
	Illimité 23 000 € 750 000 €		
	10 000 €		
C – Protection Juridique (Recours et défense pénale)⁽²⁾ (Titre II)	10 000 €		Néant
D – Risques complémentaires (Titre III) (y compris la garantie « catastrophes naturelles » et « dommages par actes de terrorisme ou attentats ») - Archives et supports d'information	31 000 €		Néant ⁽⁴⁾
<p>(1) Ce montant constitue un maximum pour l'ensemble des dommages corporels, matériels et immatériels consécutifs à un dommage corporel ou matériel garanti.</p> <p>(2) Les actions pour recours inférieurs à 300 € ne sont pas prises en charge par l'assureur.</p> <p>(3) Toutefois, en ce qui concerne la garantie "Catastrophes naturelles", il est fait application d'une franchise déduite de 10 % avec un minimum de 1 140 €. Dans une commune non dotée d'un plan de prévention des risques naturels prévisibles pour le risque faisant l'objet de l'arrêté, la franchise est doublée, triplée ou quadruplée en fonction du nombre de constatations de l'état de catastrophe naturelle intervenues pour le même risque au cours des cinq années précédant la nouvelle constatation.</p> <p>En cas de modification par arrêté ministériel, ces montants sont réputés modifiés dès l'entrée en application de cet arrêté.</p> <p>(4) La franchise sur les 3 activités optionnelles (Insectes xylophages et lignivores dont mériau ; Amlante + ; Qualité de l'air) est fixée à 4 000 €</p>			

En tant qu'adhérent FIDI, vous bénéficiez d'un service d'Assistance Juridique par téléphone pour la sauvegarde de vos intérêts dans les domaines relatifs à votre activité professionnelle : service accessible du **Lundi au vendredi de 8 H. à 20 H.** et le **samedi de 8H. à 18 H.** (hors jours fériés ou chômés), au numéro 02 43 39 10 03.

FIDI
Fédération Interprofessionnelle du Diagnostic Immobilier
31 rue du rocher
75008 PARIS
Tél. : 01 42 93 66 09 Fax : 01 45 22 33 55
Email : contact@lafidi.fr
<http://www.lafidi.fr>

SARL SUBERVIE ASSURANCES
au capital de 401 222 € - SIREN 339041535BX
30, cours du Maréchal Juin - BP 28
33023 Bordeaux Cedex
Tél. 05.56.91.20.67 Fax : 05.56.91.95.75
Email : subervie.assurances@mms.fr
N° ORIAS : 07001677 - www.orias.fr

Rapport DDT : page 2 / 2

N° Vert GRATUIT 0 800 330 311


Courriel : contact@maisondudiag.fr

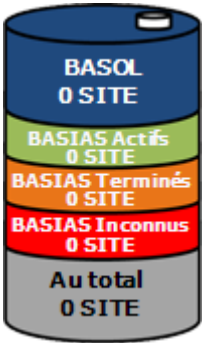
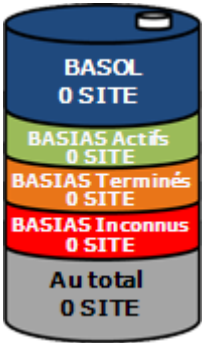
www.maisondudiag.fr

SIRET : 90217784900012

Maison du Diag Bigorre au capital de 5 000 €

État des risques de Pollution des Sols (ERPS)

	Réalisé en ligne* par	Media Immo
	Pour le compte de	MAISON DU DIAG BIGORRE
	Numéro de dossier	2110/DELSAU/0234
	Date de réalisation	12/11/2021
	Localisation du bien	157 CHEMIN DU SARRAT 65130 CAPVERN
	Section cadastrale	D 1090, D 1330
	Données GPS	Latitude 43.110807 - Longitude 0.315864
	Désignation du vendeur	Monsieur DELSAU Sylvain
	Désignation de l'acquéreur	

Synthèse ERPS		
Dans un rayon de 200m autour du bien	Dans un rayon entre 200m et 500m du bien	Conclusion
		<p>A ce jour et selon les informations transmises par le BRGM et le MEDDE, il s'avère qu'à moins de 500m du bien :</p> <p>Aucun site pollué (ou potentiellement pollué) n'est répertorié par BASOL.</p> <p>Aucun site industriel ou activité de service n'est répertorié par BASIAS.</p> <p style="text-align: center;"> <small>MEDIA IMMO 124, rue Louis Baudin, 91100 CORBEIL-ESSENNES TEL. 01 60 90 10 35 SIRET 750 675 818 000 57</small> </p> <p style="text-align: center;">Fait le 12/11/2021</p>

* Media Immo réalise, sous sa seule responsabilité, l'ERPS du client. Ceci sous couvert que les informations de localisation du bien transmises par le client soient exactes et que les informations obtenues sur les bases de données BASOL et BASIAS et des futurs SIS soient à jour.

Ce présent document n'a pour but que de communiquer, à titre informatif, à l'acquéreur ou au locataire, les informations rendues publiques par l'État concernant les risques de pollution des sols dans un périmètre précis autour du bien.

Document réalisé à partir des bases de données **BASIAS** et **BASOL**
(Gérée par le **BRGM** - Bureau de **R**echerches **G**éologiques et **M**inières et le **MEDDE** - Ministère de l'Écologie, du **D**éveloppement **D**urable et de l'Énergie)

Qu'est-ce que l'État des Risques de Pollution des Sols (ERPS) ?

Ce document n'a pour but que de communiquer, A TITRE INFORMATIF, à l'acquéreur ou au locataire, les informations rendues publiques par l'État concernant les risques de pollution des sols.

N° Vert GRATUIT 0 800 330 311

Courriel : contact@maisondudiag.fr

www.maisondudiag.fr

SIRET : 90217784900012

Maison du Diag Bigorre au capital de 5 000 €

Doit-on prévoir de prochains changements ?

Oui : En application du **Décret n°2015-1353 du 26 octobre 2015** prévus par l'article L.125-6 du code de l'environnement, l'actuel ERPS sera progressivement interprété par l'élaboration de **Secteurs d'Information sur les Sols**, plus communément appelés les **SIS** et seront intégrés à l'**ERNMT**.

Dans quels délais ?

Le décret nous informe que les pouvoirs publics territoriaux de chaque département doivent élaborer et valider les SIS **entre le 1^{er} janvier 2016 et le 1^{er} janvier 2019**.

Que propose Media Immo durant ces 3 ans ?

Jusqu'à la mise en application progressive des arrêtés préfectoraux relatifs aux SIS, **Media Immo** vous transmet, **à titre informatif**, les informations actuellement disponibles et rendues publiques par l'Etat à travers les bases de données **BASOL** et **BASIAS**.

Que signifient BASOL et BASIAS ?

- ✓ **BASOL** : **BA**se de données des sites et **SOLs** pollués (ou potentiellement pollués) par les activités industrielles appelant une action des pouvoirs publics, à titre préventif ou curatif.
- ✓ **BASIAS** : **BA**se de données d'**A**nciens **S**ites **I**ndustriels et **A**ctivités de **S**ervice, réalisée essentiellement à partir des archives et gérée par le **BRGM** (**B**ureau de **R**echerches **G**éologiques et **M**inières). **Il faut souligner qu'une inscription dans BASIAS ne préjuge pas d'une éventuelle pollution à son endroit.**

Comment sont établis les périmètres et attributs des futurs SIS ?

Le préfet élabore la liste des projets de SIS et la porte à connaissance des maires de chaque commune. L'avis des maires est recueilli, puis les informations de pollution des sols sont mises à jour grâce à la contribution des organismes participants. Ces secteurs seront représentés dans un ou plusieurs documents graphiques, **à l'échelle cadastrale**.

Qu'est-ce qu'un site pollué ?

Un site pollué est un site qui, du fait d'anciens dépôts de déchets ou d'infiltration de substances polluantes, présente une pollution susceptible de provoquer une nuisance ou un risque pérenne pour les personnes ou l'environnement. Ces situations sont souvent dues à d'anciennes pratiques sommaires d'élimination des déchets, mais aussi à des fuites ou à des épandages de produits chimiques, accidentels ou pas. Il existe également autour de certains sites des contaminations dues à des retombées de rejets atmosphériques accumulés au cours des années voire des décennies.

Quels sont les risques si le vendeur ou le bailleur n'informe pas l'acquéreur ou le locataire ?

« À défaut et si une pollution constatée rend le terrain impropre à la destination précisée dans le contrat, **dans un délai de deux ans à compter de la découverte de la pollution**, l'acquéreur ou le locataire a le choix de demander la **résolution du contrat** ou, selon le cas, de **se faire restituer une partie du prix de vente ou d'obtenir une réduction du loyer**. L'acquéreur peut aussi demander la **réhabilitation du terrain aux frais du vendeur** lorsque le coût de cette réhabilitation ne paraît pas disproportionné par rapport au prix de vente ». *(Extrait du Décret)*

Cartographie des sites situés à moins de 200m du bien et à moins de 500m du bien

N° Vert
GRATUIT 0 800 330 311

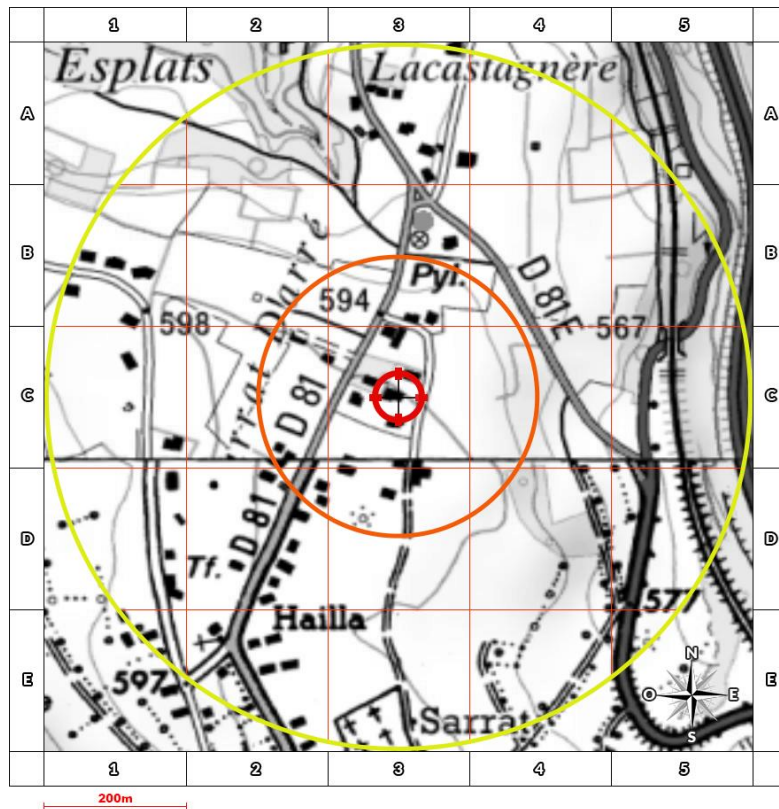
Courriel : contact@maisondudiag.fr






www.maisondudiag.fr





SIRET : 90217784900012

Maison du Diag Bigorre au capital de 5 000 €





-  BASOL : Base de données des sites et sols pollués (ou potentiellement pollués)
-  BASIAS en activité: Base de données d'Anciens Sites Industriels et Activités de Service
-  BASIAS dont l'activité est terminée: Base de données d'Anciens Sites Industriels et Activités de Service
-  BASIAS dont l'activité est inconnue: Base de données d'Anciens Sites Industriels et Activités de Service
-  Emplacement du bien

Retrouvez sur cette cartographie un inventaire des sites pollués (ou potentiellement pollués) situés à moins de 500m du bien et représentés par les pictos , ,  et . Chacun de ces pictos est détaillé sur la page suivante grâce à sa lettre et son numéro (A2, B4, ...) qui vous aideront à vous repérer sur la carte.

Inventaire des sites situés à moins de 200m du bien, 500m du bien et non localisés

Repère	Nom	Activité des sites situés à moins de 200m	Adresse	Distance (Environ)
	Néant			

Repère	Nom	Activité des sites situés de 200m à 500m	Adresse	Distance (Environ)
	Néant			

 N° Vert GRATUIT 0 800 330 311

Courriel : contact@maisondudiag.fr

www.maisondudiag.fr

SIRET : 90217784900012


Maison du Diag Bigorre au capital de 5 000 €

Repère	Nom	Activité des sites non localisés	Adresse	Distance (Environ)
-	FANTINI / STOCKAGE DE PEINTURE , TOUJAS / GARAGE + DESSERTE DE CARBURANT	Fabrication et/ou stockage (sans application) de peintures, vernis, encres et mastics ou solvants, Garages, ateliers, mécanique et soudure, Commerce de gros, de détail, de desserte de carburants en magasin spécialisé (station service de toute capacité de stockage)	CAPVERN	
-	BROSSEAU / GARAGE + STATION SERVICE	Garages, ateliers, mécanique et soudure, Commerce de gros, de détail, de desserte de carburants en magasin spécialisé (station service de toute capacité de stockage)	CAPVERN	
-	CAZENAVE Eugène / STATION SERVICE ET ATELIER DE MECANIQUE PYRENEES GARAGE	Garages, ateliers, mécanique et soudure, Commerce de gros, de détail, de desserte de carburants en magasin spécialisé (station service de toute capacité de stockage)	CAPVERN	
-	COMA FRERES METAUX (STE) / DEPOT CARCASSES VEHICULES AUTOMOBILES	Démantèlement d'épaves, récupération de matières métalliques recyclables (ferrailleur, casse auto...)	CAPVERN	
-	MAIRIE DE CAPVERN / CENTRALE THERMIQUE	Centrale électrique thermique, Dépôt de liquides inflammables (D.L.I.)	CAPVERN	
-	COLAS STE / CENTRALE TEMPORAIRE ENROBAGE A CHAUD E MATERIAUD ROUTIER	Dépôt de liquides inflammables (D.L.I.), Fabrication, fusion, dépôts de goudron, bitume, asphalte, brai, Centrale d'enrobage (gravières enrobées de goudron, pour les routes par exemple)	CAPVERN	
-	TAJAN Marcel / GARAGE	Carrosserie, atelier d'application de peinture sur métaux, PVC, résines, plastiques (toutes pièces de carénage, internes ou externes, pour véhicules...)	CAPVERN	
-	CAPVERN / DECHETTERIE	Collecte et stockage des déchets non dangereux dont les ordures ménagères (décharge d'O.M. ; déchetterie)	CAPVERN	



État des risques et pollutions

Aléas naturels, miniers ou technologiques, sismicité, potentiel radon et sols pollués
En application des articles L 125-5, L 125-6, L 125-7 et R 125-23 à 27 du Code de l'environnement

	Réalisé en ligne* par	MAISON DU DIAG BIGORRE
	Numéro de dossier	2110/DELSAU/0234
	Date de réalisation	12/11/2021
	Fin de validité	11/05/2022
	Localisation du bien	157 CHEMIN DU SARRAT 65130 CAPVERN
	Section cadastrale	D 1090, D 1330
	Données GPS	Latitude 43.110807 - Longitude 0.315864
	Désignation du vendeur	Monsieur DELSAU Sylvain
	Désignation de l'acquéreur	

* Document réalisé en ligne par MAISON DU DIAG BIGORRE qui assume la responsabilité de la localisation et de la détermination de l'exposition aux risques, sauf pour les réponses générées automatiquement par le système.

EXPOSITION DE L'IMMEUBLE AU REGARD D'UN OU PLUSIEURS PLANS DE PREVENTION DE RISQUES				
	Zonage réglementaire sur la sismicité : Zone 4 - Moyenne	-	Exposé	
	Commune à potentiel radon de niveau 3		Non Exposé	
PPRn	Inondation	Prescrit	Exposé	-
PPRn	Inondation par crue torrentielle	Prescrit	Exposé	-
PPRt	Effet de Surpression	Approuvé	Non exposé	-
PPRt	Effet Thermique	Approuvé	Non exposé	-
PPRt	Effet Toxique	Approuvé	Non exposé	-

INFORMATIONS PORTEES A CONNAISSANCE				
-	Inondation par remontées de nappes naturelles	Informatif (1)	Exposé	-
-	Mouvement de terrain	Informatif (1)	Exposé	-
-	Mouvement de terrain Argile (Loi ELAN)	Informatif (1)	Exposé	-

(1) A ce jour, ce risque n'est donné qu'à titre **INFORMATIF** et n'est pas retranscrit dans le formulaire

N° Vert GRATUIT 0 800 330 311

Courriel : contact@maisondudiag.fr

www.maisondudiag.fr

SIRET : 90217784900012

Maison du Diag Bigorre au capital de 5 000 €

Cet état est établi sur la base des informations mises à disposition par arrêté préfectoral

n° 65-2017-03-17-006 du 17/03/2017 mis à jour le N/a

Adresse de l'immeuble

157 CHEMIN DU SARRAT
65130 CAPVERN

Cadastre

D
1090, D 1330

Situation de l'immeuble au regard d'un plan de prévention des risques naturels (PPRN)

L'immeuble est situé dans le périmètre d'un PPR N

oui non

prescrit

anticipé

approuvé

date 19/07/2019

Si oui, les risques naturels pris en considération sont liés à :

Inondation

Crue torrentielle

Mouvement de terrain

Avalanche

Sécheresse

Cyclone

Remontée de nappes

Feux de forêt

Séisme

Volcan

Autre

Extraits des documents de référence permettant la localisation de l'immeuble au regard des risques pris en compte

Cartes liées : Carte Sismicité, Inondation, Inondation par crue torrentielle, Effet de Surpression, Effet Thermique, Effet Toxique

L'immeuble est concerné par des prescriptions de travaux dans le règlement du ou des PPR naturels

oui non

si oui, les travaux prescrits par le règlement du ou des PPR naturels ont été réalisés

oui non

Situation de l'immeuble au regard d'un plan de prévention des risques miniers (PPRM)

L'immeuble est situé dans le périmètre d'un PPR M

oui non

prescrit

anticipé

approuvé

date

Si oui, les risques naturels pris en considération sont liés à :

Mouvements de terrain

Autre

Extraits des documents de référence permettant la localisation de l'immeuble au regard des risques pris en compte

Voir Liste des Cartes pour les Risques naturels

L'immeuble est concerné par des prescriptions de travaux dans le règlement du ou des PPR miniers

oui non

si oui, les travaux prescrits par le règlement du ou des PPR miniers ont été réalisés

oui non

N° Vert GRATUIT 0 800 330 311

Courriel : contact@maisondudiag.fr

www.maisondudiag.fr

SIRET : 90217784900012

Maison du Diag Bigorre au capital de 5 000 €

Situation de l'immeuble au regard d'un plan de prévention des risques technologiques (PPRT)

L'immeuble est situé dans le périmètre d'un PPRT **prescrit** et non encore approuvé oui non

Si **oui**, les risques technologiques pris en considération dans l'arrêté de prescription sont liés à :

Effet toxique Effet Effet de Projection Risque
thermique surpression Industriel

L'immeuble est situé dans le périmètre d'exposition aux risques d'un PPRT **approuvé** oui non

L'immeuble est situé en secteur d'expropriation ou de délaissement oui non

L'immeuble est situé en zone de prescription oui non

Si la transaction concerne un logement, les travaux prescrits ont été réalisés oui non

Si la transaction ne concerne pas un logement, l'information sur le type de risques auxquels l'immeuble est exposé ainsi que leur gravité, probabilité et cinétique, est jointe à l'acte de vente ou au contrat de location oui non

Situation de l'immeuble au regard du zonage sismique règlementaire

L'immeuble se situe dans une commune de sismicité classée en
Zone 1 zone 2 zone 3 zone 4 zone 5
très faible faible modérée moyenne forte

Situation de l'immeuble au regard du zonage règlementaire à potentiel radon

L'immeuble se situe dans une commune à potentiel radon de niveau 3 oui non

Information relative à la pollution de sols

Le terrain est situé en secteur d'information sur les sols (SIS) NC* oui non

*Non Communiqué (en cours d'élaboration par le représentant de l'Etat dans le département)

Information relative aux sinistres indemnisés par l'assurance suite à une catastrophe N/M/T*

L'information est mentionnée dans l'acte de vente * catastrophe naturelle minière ou technologique
oui non

Vendeur – acquéreur

Vendeur

Acquéreur

Date Fin de validité

N° Vert GRATUIT 0 800 330 311

Courriel : contact@maisondudiag.fr

www.maisondudiag.fr

SIRET : 90217784900012

Maison du Diag Bigorre au capital de 5 000 €

Liste des arrêtés de catastrophes Naturelles
en date du 12/11/2021
Déclaration de sinistres indemnisés

Préfecture : Hautes-Pyrénées

Adresse de l'immeuble : 157 CHEMIN DU SARRAT 65130 CAPVERN

Sinistres indemnisés dans le cadre d'une reconnaissance de l'état de catastrophe naturelle

Types de catastrophe	Date de début	Date de fin	Publication	JO	OUI	NON
Tempête	06/11/1982	10/11/1982	18/11/1982	19/11/1982	<input type="checkbox"/>	<input type="checkbox"/>
Inondations et coulées de boue	18/06/1988	18/06/1988	19/10/1988	03/11/1988	<input type="checkbox"/>	<input type="checkbox"/>
Glissement de terrain	23/03/1992	28/03/1992	18/05/1993	12/06/1993	<input type="checkbox"/>	<input type="checkbox"/>
Inondations, coulées de boue et mouvements de terrain	25/12/1999	29/12/1999	29/12/1999	30/12/1999	<input type="checkbox"/>	<input type="checkbox"/>
Mouvements de terrain différentiels consécutifs à la sécheresse et à la réhydratation des sols	01/07/2003	30/09/2003	30/03/2006	02/04/2006	<input type="checkbox"/>	<input type="checkbox"/>
Inondations et coulées de boue	27/07/2006	27/07/2006	22/02/2007	10/03/2007	<input type="checkbox"/>	<input type="checkbox"/>
Inondations et coulées de boue	28/04/2007	28/04/2007	22/11/2007	25/11/2007	<input type="checkbox"/>	<input type="checkbox"/>
Inondations et coulées de boue	24/01/2009	27/01/2009	28/01/2009	29/01/2009	<input type="checkbox"/>	<input type="checkbox"/>

Cochez les cases **OUI** ou **NON** si, à votre connaissance l'immeuble a fait l'objet d'une indemnisation suite à des dommages consécutifs à chacun des événements

Établi le :/...../.....

Signature / Cachet en cas de prestataire ou mandataire

Vendeur : Monsieur DELSAU Sylvain

Acquéreur :

Pour en savoir plus, chacun peut consulter en préfecture ou en mairie, le dossier départemental sur les risques majeurs, le document d'information communal sur les risques majeurs et, sur internet, le portail dédié à la prévention des risques majeurs : www.prim.net

N° Vert GRATUIT 0 800 330 311

Courriel : contact@maisondudiag.fr

www.maisondudiag.fr

SIRET : 90217784900012

Maison du Diag Bigorre au capital de 5 000 €



Extrait cadastral

Département	Hautes-Pyrénées	Section	D	Extrait de plan, données
Commune	CAPVERN	Parcelle	1090	IGN, Cadastre.gouv.fr

Parcelle(s) supplémentaire(s) : D 1330



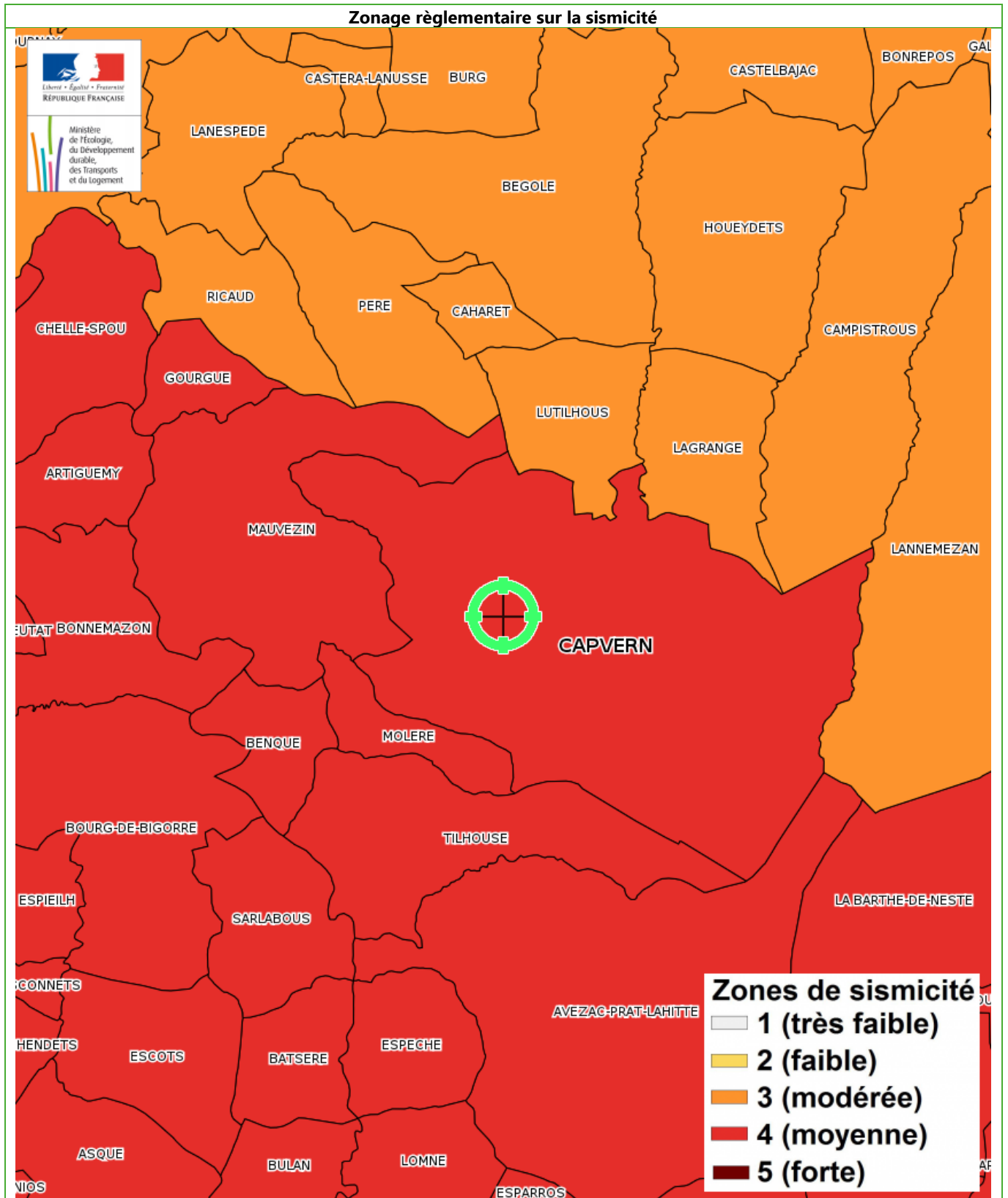
N° Vert GRATUIT 0 800 330 311

Courriel : contact@maisondudiag.fr

www.maisondudiag.fr

SIRET : 90217784900012

Maison du Diag Bigorre au capital de 5 000 €



N° Vert GRATUIT 0 800 330 311

Courriel : contact@maisondudiag.fr

www.maisondudiag.fr

SIRET : 90217784900012

Maison du Diag Bigorre au capital de 5 000 €



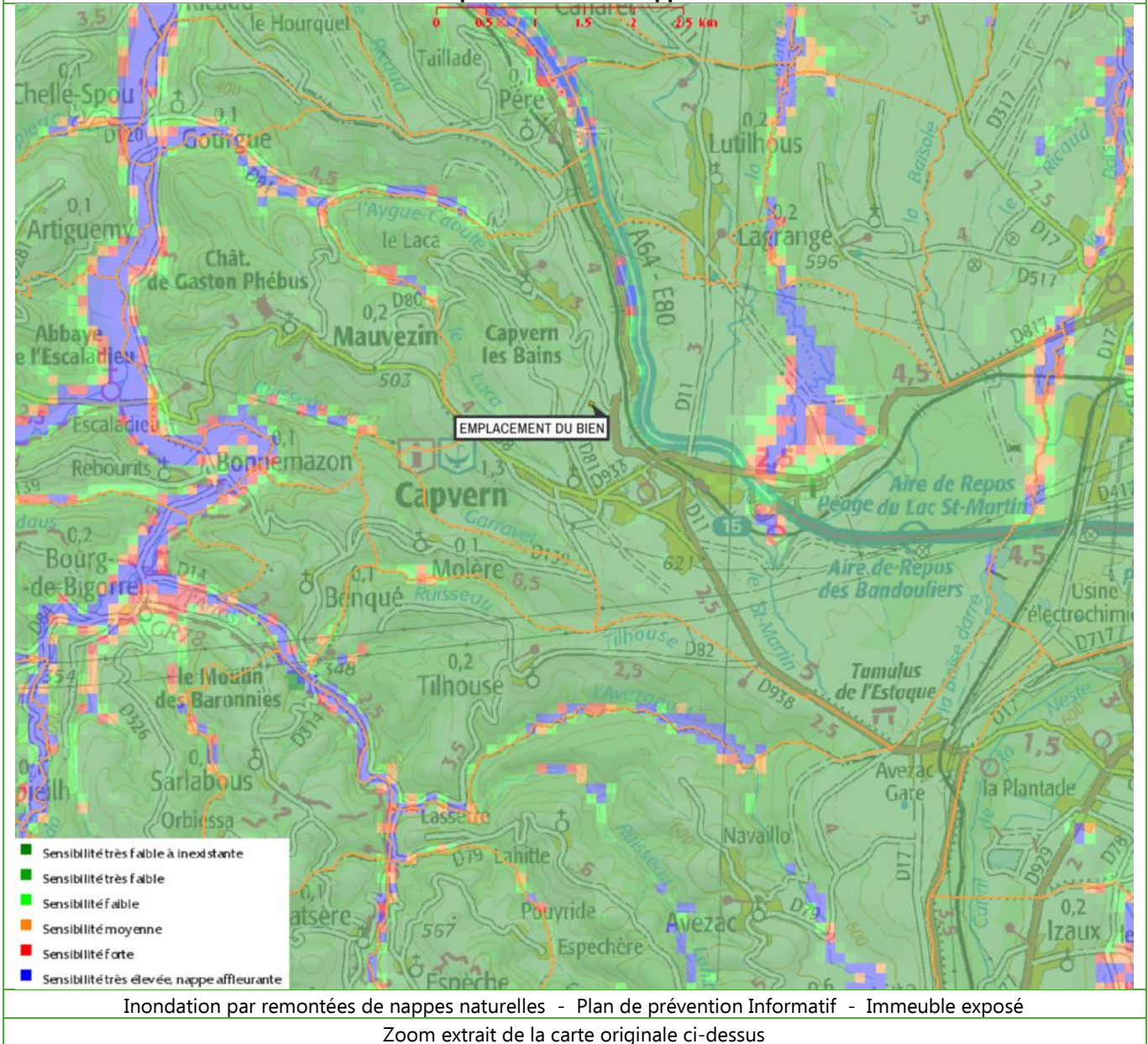
 N° Vert
GRATUIT 0 800 330 311

Courriel : contact@maisondudiag.fr
www.maisondudiag.fr

SIRET : 90217784900012

Maison du Diag Bigorre au capital de 5 000 €

Inondation par remontées de nappes naturelles



N° Vert GRATUIT 0 800 330 311

Courriel : contact@maisondudiag.fr

www.maisondudiag.fr

SIRET : 90217784900012

Maison du Diag Bigorre au capital de 5 000 €



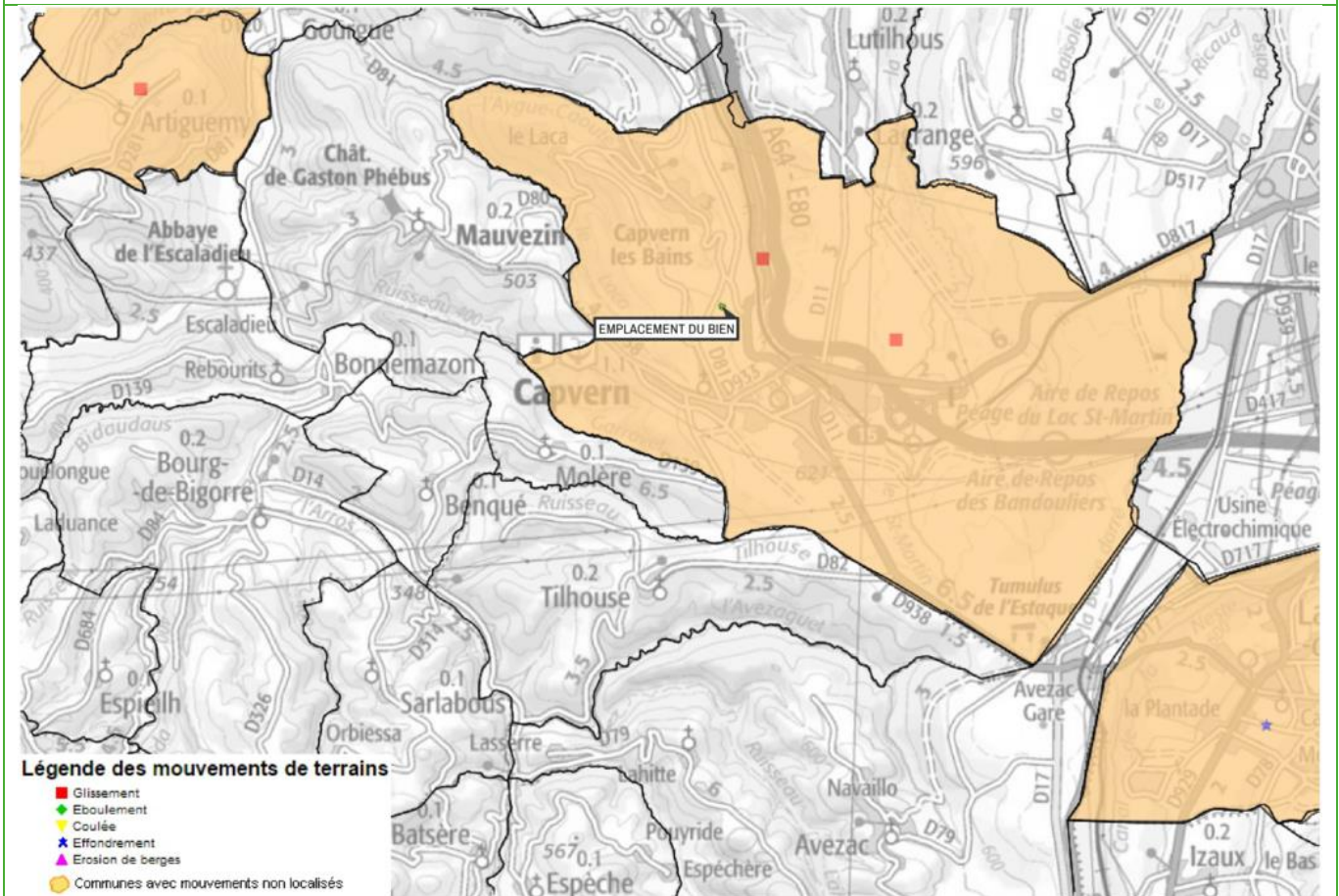
 N° Vert
GRATUIT 0 800 330 311

Courriel : contact@maisondudiag.fr
www.maisondudiag.fr

SIRET : 90217784900012

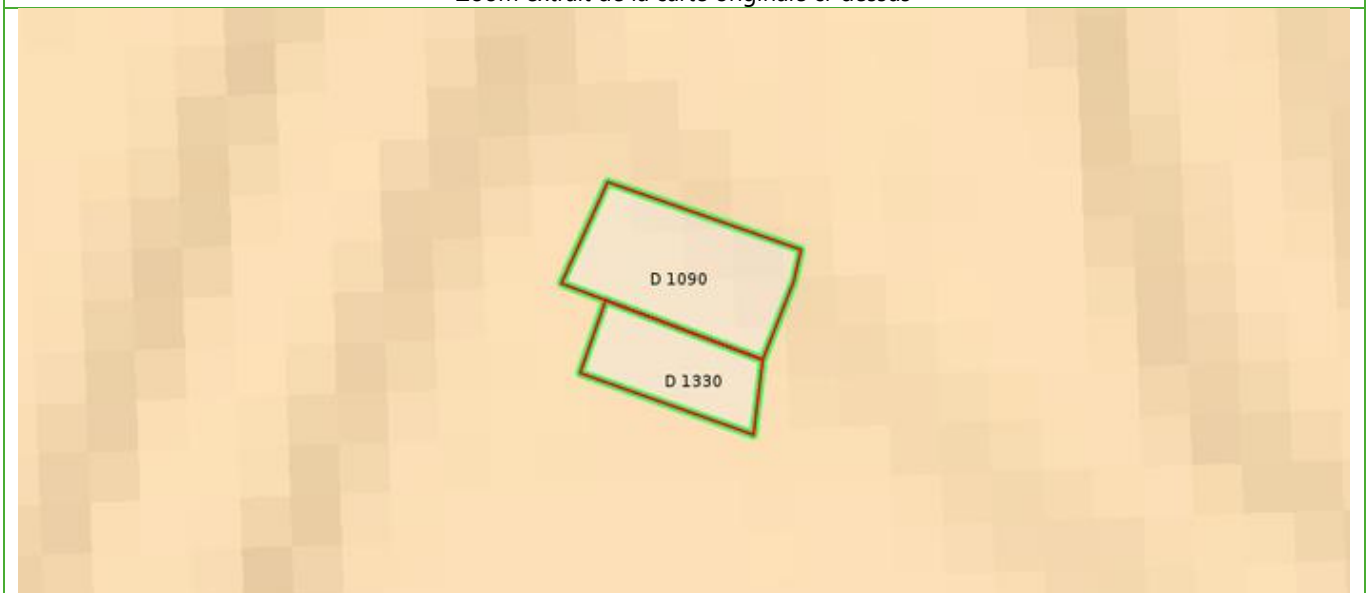
Maison du Diag Bigorre au capital de 5 000 €

Mouvement de terrain



Mouvement de terrain - Plan de prévention Informatif - Immeuble exposé

Zoom extrait de la carte originale ci-dessus



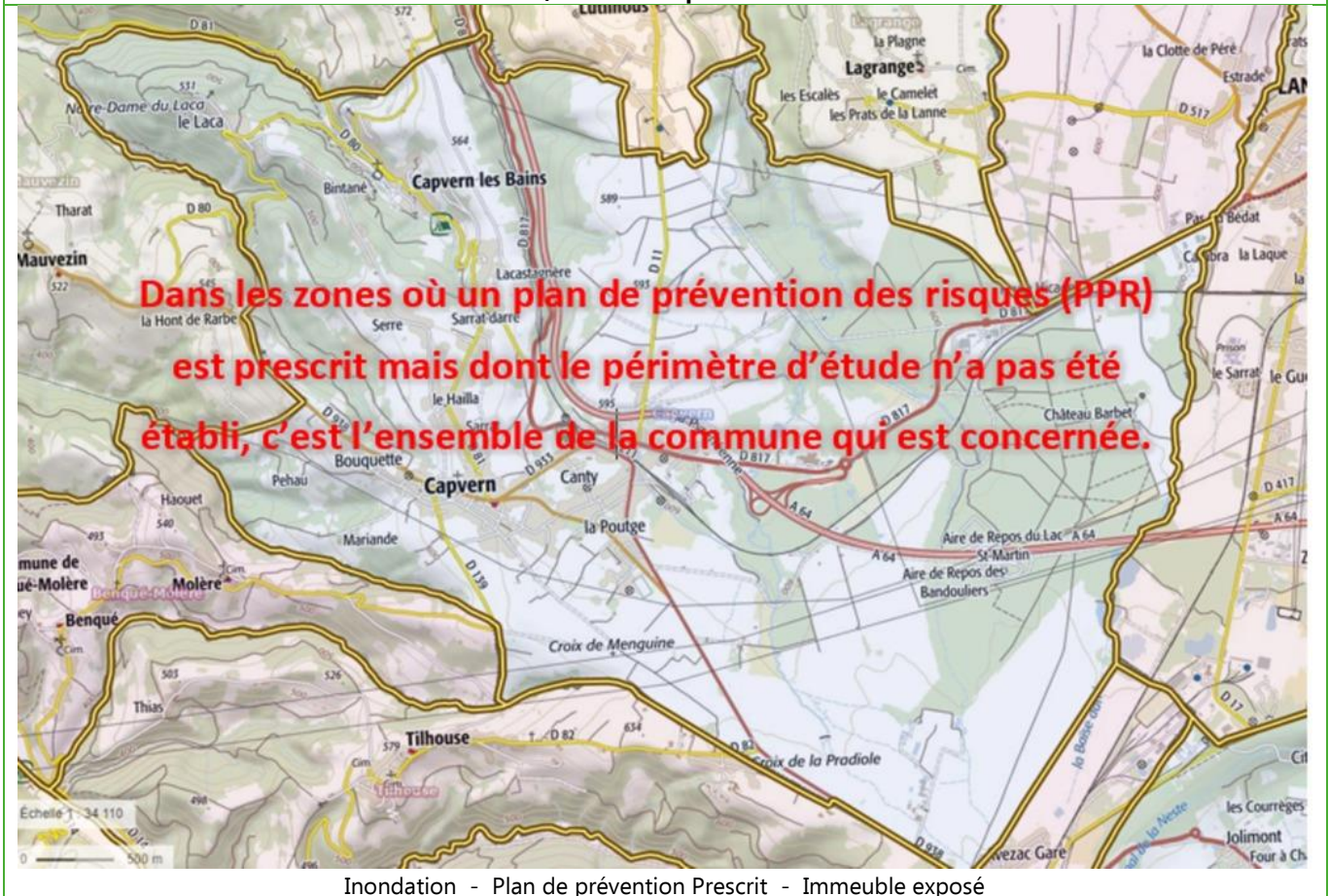
N° Vert GRATUIT 0 800 330 311

Courriel : contact@maisondudiag.frwww.maisondudiag.fr

SIRET : 90217784900012

Maison du Diag Bigorre au capital de 5 000 €

Inondation, Inondation par crue torrentielle



N° Vert GRATUIT 0 800 330 311

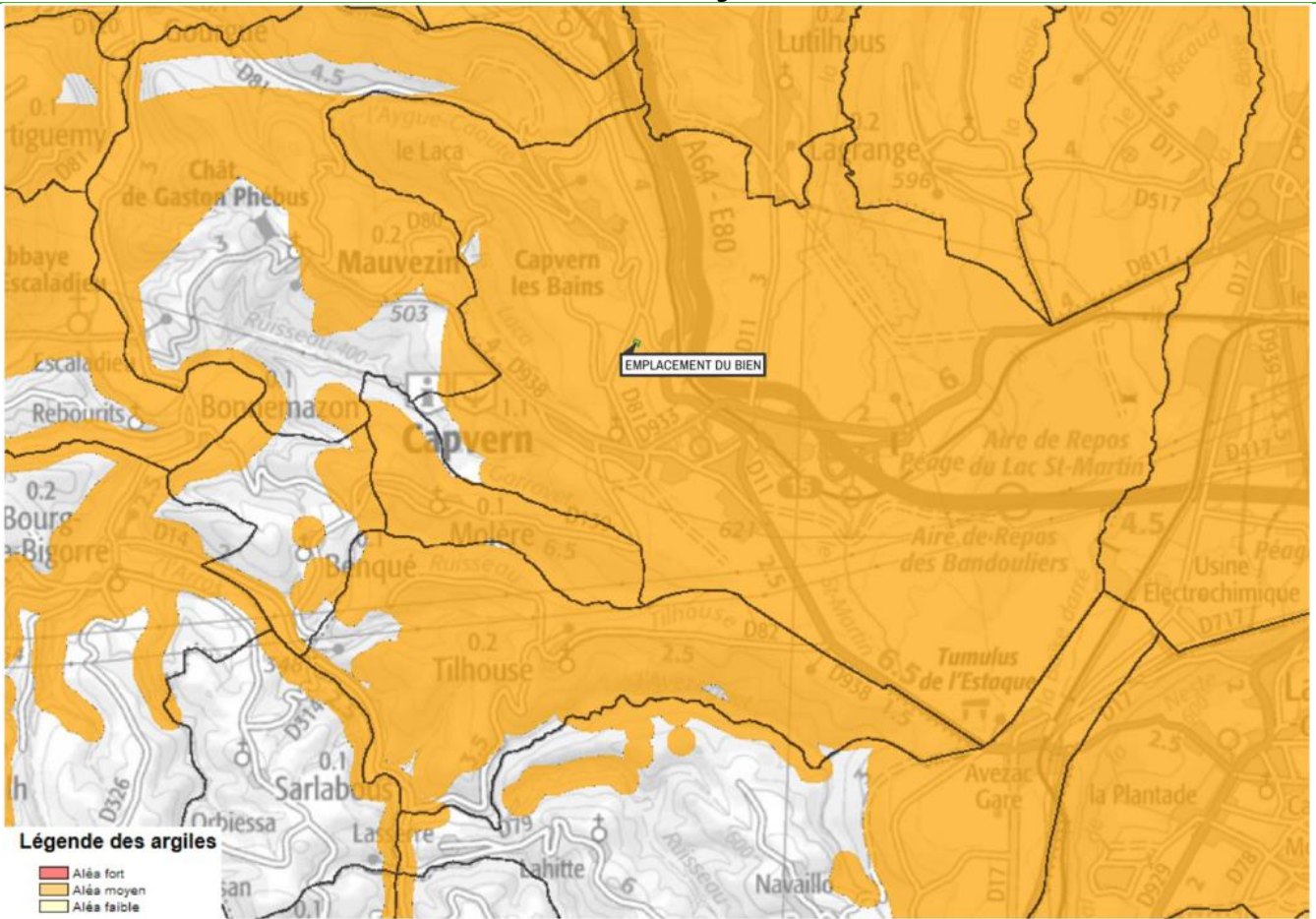
Courriel : contact@maisondudiag.fr

www.maisondudiag.fr

SIRET : 90217784900012


Maison du Diag Bigorre au capital de 5 000 €

Mouvement de terrain Argile (Loi ELAN)



Mouvement de terrain Argile (Loi ELAN) - Plan de prévention Informatif - Immeuble exposé

Zoom extrait de la carte originale ci-dessus



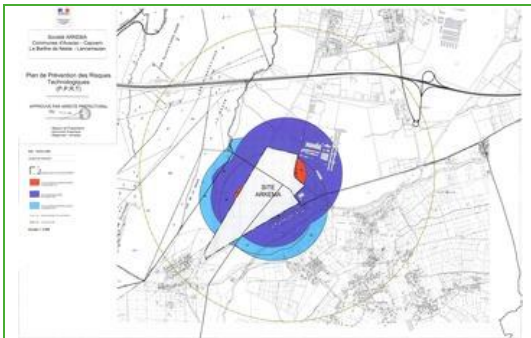
N° Vert GRATUIT 0 800 330 311

Courriel : contact@maisondudiag.frwww.maisondudiag.fr

SIRET : 90217784900012

Maison du Diag Bigorre au capital de 5 000 €

Annexes - Cartographies des risques dont l'immeuble n'est pas exposé



**Effet de Surpression - Plan de prévention
Approuvé - Immeuble NON exposé**

Effet de Surpression, Thermique, Toxique

N° Vert
GRATUIT 0 800 330 311

Courriel : contact@maisondudiag.fr

www.maisondudiag.fr

SIRET : 90217784900012

Maison du Diag Bigorre au capital de 5 000 €

Annexes - Arrêtés



 N° Vert
GRATUIT 0 800 330 311

Courriel : contact@maisondudiag.fr

www.maisondudiag.fr

SIRET : 90217784900012

Maison du Diag Bigorre au capital de 5 000 €



PREFECTURE DES HAUTES-PYRENEES

SERVICES DU CABINET

Service Interministériel de Défense
et de Protection Civiles

ARRETE N° : 2008303-02

PORTANT APPROBATION DU PLAN DE
PREVENTION DES RISQUES
TECHNOLOGIQUES AUTOUR DE
L'ETABLISSEMENT DE LA SOCIETE
ARKEMA IMPLANTEE SUR LE
TERRITOIRE DES COMMUNES D'AVEZAC-
PRAT-LAHITTE, CAPVERN, LA BARTHE-
DE-NESTE ET LANNEMEZAN

LE PREFET DES HAUTES-PYRENEES

VU le code de l'environnement, notamment ses articles L. 515-15 à L. 515-25 et R. 515-39 à R. 515-50 ;

VU le code de l'urbanisme, notamment ses articles L. 211-1, L. 230-1 et L. 300-2 ;

VU le code de l'expropriation pour cause d'utilité publique, notamment ses articles L. 15-6 à L. 15-8 ;

VU le code de la construction et de l'habitation ;

VU la loi 2003-699 du 30 juillet 2003 relative à la prévention des risques technologiques et naturels et à la réparation des dommages ;

VU le décret n° 2004-374 du 29 avril 2004 relatif aux pouvoirs des préfets, à l'organisation et à l'action des services de l'Etat dans les régions et départements ;

VU l'arrêté ministériel du 10 mai 2000 modifié relatif à la prévention des accidents majeurs impliquant des substances ou des préparations dangereuses présentes dans certaines catégories d'installations classées soumises à autorisation ;

VU l'arrêté ministériel du 29 septembre 2005 relatif à l'évaluation et à la prise en compte de la probabilité d'occurrence, de la cinétique, de l'intensité des effets et de la gravité des conséquences des accidents potentiels dans les études de dangers des installations classées soumises à autorisation ;

VU l'arrêté préfectoral n° 2005-63-1 du 04 mars 2005 autorisant la Société Anonyme ARKEMA à continuer d'exploiter une usine de fabrication de produits chimiques sur le territoire des communes de LANNEMEZAN, LA BARTHE-DE-NESTE, CAPVERN et AVEZAC-PRAT-LAHITTE ;

VU l'arrêté préfectoral n° 2006-45-14 du 14 février 2006 portant création d'un Comité Local d'Information et de Concertation sur le plateau de LANNEMEZAN autour des établissements ARKEMA et ALCAN à LANNEMEZAN ;

.../...

Place Charles de Gaulle – B.P. 1350 – 65013 TARBES Cedex 9 – Tél : 05 62 56 65 65 – Télécopie : 05 62 51 20 10
Site Internet : www.hautes-pyrenees.pref.gouv.fr

N° Vert
GRATUIT 0 800 330 311

Courriel : contact@maisondudiag.fr

www.maisondudiag.fr

SIRET : 90217784900012

Maison du Diag Bigorre au capital de 5 000 €

VU l'arrêté préfectoral n° 2006-216-23 du 04 août 2006 prescrivant l'établissement d'un Plan de Prévention des Risques Technologiques autour de la société ARKEMA sur les communes de LANNEMEZAN, CAPVERN, LA BARTHE-DE-NESTE et AVEZAC-PRAT-LAHITTE ;

VU l'arrêté préfectoral n° 2008-031-08 du 31 janvier 2008 portant prolongation de l'arrêté n°2006-216-23 du 04 août 2006 prescrivant l'établissement d'un Plan de Prévention des Risques Technologiques autour de la société ARKEMA sur les communes de LANNEMEZAN, CAPVERN, LA BARTHE-DE-NESTE et AVEZAC-PRAT-LAHITTE ;

VU l'arrêté préfectoral n° 2008-142-09 du 21 mai 2008 prescrivant une enquête publique du lundi 16 juin 2008 au mardi 15 juillet 2008 inclus sur le projet de Plan de Prévention des Risques Technologiques sur les communes de LANNEMEZAN, CAPVERN, LA BARTHE-DE-NESTE et AVEZAC-PRAT-LAHITTE ;

VU la circulaire interministérielle du 27 juillet 2005 relative au rôle des services de l'équipement dans les domaines de la prévention des risques technologiques et naturels ;

VU la circulaire ministérielle du 03 octobre 2005 relative à la mise en œuvre des plans de prévention des risques technologiques, et notamment son annexe 2 définissant les critères d'exclusion de certains phénomènes dangereux du PPRT ;

VU la circulaire ministérielle du 26 avril 2005 relative aux comités locaux d'information et de concertation ;

VU la délibération du conseil municipal de la commune de LANNEMEZAN du 21 juillet 2006 concernant la consultation préalable à l'établissement de l'arrêté préfectoral de prescription du PPRT ;

VU la délibération du conseil municipal de la commune de AVEZAC-PRAT-LAHITTE du 22 juillet 2006 concernant la consultation préalable à l'établissement de l'arrêté préfectoral de prescription du PPRT ;

VU la délibération du conseil municipal de la commune de CAPVERN du 25 juillet 2006 concernant la consultation préalable à l'établissement de l'arrêté préfectoral de prescription du PPRT ;

VU la délibération du conseil municipal de la commune de LA BARTHE-DE-NESTE du 25 juillet 2006 concernant la consultation préalable à l'établissement de l'arrêté préfectoral de prescription du PPRT ;

VU les avis émis par les personnes et organismes associés consultés du 15 janvier 2008 au 15 mars 2008 sur le projet de PPRT avant enquête publique ;

VU l'avis favorable du CLIC LANNEMEZAN en date du 03 mars 2008 sur le projet de PPRT avant enquête publique ;

VU le rapport établi par le Commissaire Enquêteur et ses conclusions favorables au projet en date du 31 juillet 2008 ;

VU le rapport de la Direction Régionale de l'Industrie, de la Recherche et de l'Environnement et de la Direction Départementale de l'Équipement des HAUTES-PYRENEES en date du 24 octobre 2008 ;

VU les pièces du dossier ;

CONSIDERANT que la société ARKEMA à LANNEMEZAN appartient à la liste prévue au IV de l'article L. 515-8 du Code de l'environnement ;

CONSIDERANT la liste des phénomènes dangereux issus des études de dangers de la société ARKEMA à LANNEMEZAN et la nécessité de limiter l'exposition des populations aux effets de ces phénomènes dangereux ;

CONSIDERANT que les mesures définies dans le Plan de Prévention des Risques Technologiques résultent d'un processus d'analyse, d'échange et de concertation ;

SUR proposition de M. le Secrétaire Général de la Préfecture des HAUTES-PYRENEES

ARRETE

Article 1er – Le Plan de Prévention des Risques Technologiques (PPRT) autour de l'établissement ARKEMA à LANNEMEZAN, annexé au présent arrêté est approuvé.

Article 2 – Ce plan vaut servitude d'utilité publique au sens de l'article L. 126-1 du Code de l'urbanisme et devra être annexé aux plans locaux d'urbanisme des communes de LANNEMEZAN, CAPVERN, LABARTHE-DE-NESTE et AVEZAC-PRAT-LAHITTE par le biais d'arrêtés de mise à jour de ces documents d'urbanisme.

Article 3 – Les mesures de protection des populations face aux risques encourus, prescrites par le plan de prévention des risques technologiques, devront être mises en œuvre dans un délai de 3 ans à compter de la date d'effet du présent arrêté.

Article 4 – Le Plan de Prévention des Risques Technologiques comprend :

- une note de présentation décrivant les installations ou stockages à l'origine des risques, la nature et l'intensité de ceux-ci et exposant les raisons qui ont conduit à délimiter le périmètre d'exposition aux risques ;
- des documents graphiques faisant apparaître le périmètre d'exposition aux risques et les zones et secteurs mentionnés respectivement aux articles L. 515-15 et L. 515-16 du code de l'environnement ;
- un règlement comportant, en tant que de besoin, pour chaque zone ou secteur ;
- les mesures d'interdiction et les prescriptions mentionnés au I de l'article L. 515-16 du code de l'environnement ;
- les mesures de protection des populations prévues au IV de l'article L. 515-16 du code de l'environnement ;
- les recommandations tendant à renforcer la protection des populations formulées en application du V de l'article L. 515-16 du code de l'environnement.

Le dossier sera tenu à la disposition du public à la Préfecture des Hautes Pyrénées ainsi que dans les mairies des communes de LANNEMEZAN, CAPVERN, LABARTHE-DE-NESTE et AVEZAC-PRAT-LAHITTE, aux jours et heures d'ouverture habituels des bureaux au public.

Article 5 – Le présent arrêté sera adressé aux personnes et organismes associés définis dans l'article 5 de l'arrêté préfectoral n° 2006-216-23 du 04 août 2006 prolongé par l'arrêté préfectoral n° 2008-031-08 du 31 janvier 2008 prescrivant l'élaboration du PPRT.

Le présent arrêté sera en outre publié au recueil des actes administratifs de la Préfecture des HAUTES-PYRENEES et affiché pendant un mois :

- à la Préfecture des HAUTES-PYRENEES,
- à la Sous-Préfecture de BAGNERES-DE-BIGORRE,
- au siège de la Communauté des communes du Plateau de LANNEMEZAN,
- au siège de la Communauté des communes NESTE BARONNIES,
- en mairie de LANNEMEZAN,
- en mairie de CAPVERN,
- en mairie de LA BARTHE-DE-NESTE,
- en mairie de AVEZAC-PRAT-LAHITTE.

Un avis concernant l'approbation de ce plan de prévention des risques technologiques sera inséré, par les soins du Préfet, en caractères apparents dans deux journaux locaux habilités à insérer des annonces légales dans le département des HAUTES-PYRENEES.

Article 6 – Le présent arrêté pourra faire l'objet dans le délai de 2 mois à compter de sa publication :

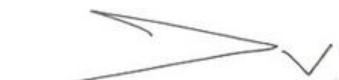
- soit d'un recours gracieux auprès du préfet des HAUTES-PYRENEES,
- soit d'un recours hiérarchiques adressé au ministre de l'écologie, de l'énergie, du développement durable et de l'aménagement du territoire.

Il peut également faire l'objet d'un recours contentieux auprès du tribunal administratif de PAU :

- soit directement, en l'absence de recours gracieux ou hiérarchique dans le délai de 2 mois à compter de la plus tardive des mesures de publicité prévues à l'article 5 du présent arrêté,
- soit, à l'issue d'un recours gracieux ou hiérarchique dans les 2 mois à compter de la date de notification de la réponse obtenue de l'administration, ou au terme d'un silence gardé par celle-ci pendant 2 mois à compter de la réception de la demande.

Article 7 – M. le Secrétaire Général de la Préfecture des HAUTES-PYRENEES, M. le Sous-Préfet de l'arrondissement de BAGNERES-DE-BIGORRE, M. le Directeur Régional de l'Industrie, de la Recherche et de l'Environnement de la région de MIDI-PYRENEES et M. le Directeur Départemental de l'Equipement des HAUTES-PYRENEES sont chargés, chacun en ce qui le concerne de l'exécution du présent arrêté.

Tarbes, le 29 OCT. 2008



Jean-François DELAGE



PRÉFÈTE DES HAUTES-PYRÉNÉES

Direction des services du Cabinet

ARRETE N° : 2014349-0001

Service interministériel
de défense et de protection civiles**Relatif à l'information des acquéreurs et des locataires de biens immobiliers sur les risques naturels ou technologiques majeurs dans le département des Hautes-Pyrénées.**

Pôle protection civile

La Préfète des Hautes-Pyrénées,**Vu** le code général collectivités territoriales ;**Vu** le code de l'environnement, notamment les articles L.125-5 et R.125-23 à R.125-27 ;**Vu** le décret n° 2010-1255 du 22 octobre 2010 portant délimitation des zones de sismicité du territoire français ;**Vu** le code la construction et de l'habitation, notamment ses articles L.271-4 et L.271-5 ;**Vu** le décret n° 2004-374 du 29 avril 2004 modifié relatif aux pouvoirs des préfets, à l'organisation et à l'action des services de l'État dans les régions et les départements ;**Vu** l'arrêté préfectoral 2013060-0001 du 1er mars 2013 fixant la liste des communes concernées par l'obligation d'information des acquéreurs et des locataires de biens immobiliers sur les risques naturels ou technologiques majeurs ;**Sur** proposition de Madame la directrice des services du Cabinet.**ARRETE****ARTICLE 1 -**

Le présent arrêté abroge et remplace l'arrêté préfectoral 2013060-0001 du 1er mars 2013 fixant la liste des communes concernées par l'obligation d'information des acquéreurs et des locataires de biens immobiliers sur les risques naturels ou technologiques majeurs.

ARTICLE 2 -

Tous les éléments nécessaires à l'information des acquéreurs et des locataires de biens immobiliers sur les risques naturels et technologiques majeurs sont consignés dans un dossier communal d'informations.

Ce dossier et les documents de référence sont librement consultables en préfecture, sous-préfecture et mairie concernée

Le dossier comprend :

- la liste des risques naturels prévisibles et des risques technologiques dans un PPR approuvé ou prescrit, auxquels la commune est exposée sur tout ou partie de son territoire
- la liste des documents auxquels le vendeur ou le bailleur peut se référer,

Horaires : Délivrance des titres (du lundi au jeudi 8h30-12h/13h30-16h00, le vendredi 8h30-12h) - Autres bureaux (du lundi au vendredi 9h-12h/14h-16h30)
 Préfecture - Place Charles de Gaulle - CS 61350 - 65013 TARBES Cedex 9 - Tél : 05 62 56 65 65 - Télécopie : 05 62 51 20 10
 courriel : prefecture@hautes-pyrenees.gouv.fr - Site Internet : www.hautes-pyrenees.gouv.fr

Courriel : contact@maisondudiag.frwww.maisondudiag.fr

SIRET : 90217784900012

Maison du Diag Bigorre au capital de 5 000 €

- la cartographie des zones exposées ou réglementée,
- le niveau de sismicité réglementaire attaché à la commune.

Ce dossier et les documents de référence mentionnés ci-dessus sont librement consultables en mairie, préfecture et sous-préfecture.

Le dossier d'informations est accessible à partir du site internet de la préfecture à la rubrique « Information Acquéreurs Locataires » (IAL) :

<http://www.hautes-pyrenees.gouv.fr/>

Article 3 -

Ces éléments d'informations sont mis à jour au regard des situations mentionnées à l'article R.125-25 du code de l'environnement.

Article 4 -

Une copie du présent arrêté et les annexes sont adressés aux maires, pour être tenus à la disposition des acquéreurs et des locataires, et à la chambre départementale des notaires.

Le présent arrêté sera affiché en mairie et publié au recueil des actes administratifs de la préfecture.

Article 5 -

Mme la Directrice des services du cabinet, M. le Secrétaire Général de la préfecture, Mme la sous-préfète d'Argelès-Gazost, M. le sous-préfet de Bagnères-de-Bigorre, Mmes et MM les chefs de service régionaux ou départementaux et Mmes et MM les maires des communes concernées sont chargés, chacun en ce qui le concerne, de l'application du présent arrêté.

Tarbes, le 15 DEC. 2014



Anne-Gaëlle BAUDOUIN-CLERC

Annexe à l'arrêté préfectoral n° 2014 349-001 du 15 décembre 2014

LEGENDE :

PPRN : Plan de Prévention des Risques Naturels
 PPRT : Plan de Prévention des risques Technologiques

RISQUES NATURELS

I : Inondation
 C : Crue torrentielle
 M : Mouvement de terrain
 A : Avalanche
 F : Feu de forêt
 RGA : Retrait et Gonflement des Argiles

RISQUE SISMIQUE (décret n° 2010-1255 du 22 octobre 2010 portant délimitation des zones de sismicité sur le territoire français)

1 très faible
 2 faible
 3 modéré
 4 moyen
 5 Fort

RISQUES TECHNOLOGIQUES

TH : Effet Thermique
 SU : Effet de Surpression
 TO : Effet Toxique
 PR : Projection de débris

I - LES RISQUES TECHNOLOGIQUES

COMMUNE	PPRT	A	P	Risque			
				TH	SU	TO	PR
AVEZAC PRAT LAHITTE	1	X		X	X	X	
CAPVERN	1	X		X	X	X	
LA-BARTHE-DE-NESTE	1	X		X	X	X	
LANNEMEZAN	1	X		X	X	X	
AUREILHAN	1	X		X	X		X
BORDERES SUR ECHEZ	1	X		X	X		X
BOURS	1	X		X	X		X

3 / 16

N° Vert
GRATUIT 0 800 330 311

Courriel : contact@maisondudiag.fr

www.maisondudiag.fr

SIRET : 90217784900012

Maison du Diag Bigorre au capital de 5 000 €

Communes	PPR	Approuvé	Prescrit	Risque						Sismicité			
				I	C	M	A	F	RGA	1	2	3	4
BULAN													X
BUN	1	X			X	X	X						X
BURG												X	
BUZON												X	
CABANAC	2	X		X					X			X	
CADEAC													X
CADEILHAN TRACHERE													X
CAHARET												X	
CAIXON	1	X		X								X	
CALAVANTE												X	
CAMALES												X	
CAMOUS	1		X	X	X	X	X						X
CAMPAN	1	X		X	X	X	X						X
CAMPARAN													X
CAMPISTROUS												X	
CAMPUZAN	1	X							X			X	
CANTAOUS												X	
CAPVERN													X
CASTELBAJAC	1	X							X			X	
CASTELNAU MAGNOAC	1	X							X			X	
CASTELNAU-RIVIERE- BASSE	1	X		X							X		
CASTELVIEILH	1	X							X			X	
CASTERA LANUSSE												X	
CASTERA LOU	1	X							X			X	
CASTERETS	1	X							X		X		
CASTILLON													X
CAUBOUS	1	X							X			X	
CAUSSADE-RIVIERE	1	X		X								X	
CAUTERETS	1	X			X	X	X						X
CAZARILH													X
CAZAUX DEBAT													X
CAZAUX FRECHET ANERAN CAMORS													X
CHELLE-DEBAT	2	X		X					X			X	
CHELLE SPOU													X
CHEUST													X
CHEZE	1		X		X	X	X						X



PRÉFÈTE DES HAUTES-PYRÉNÉES

Direction des services du Cabinet

ARRETE N° :

Service interministériel
de défense et de protection civilesRelatif à l'information des acquéreurs et des
locataires de biens immobiliers sur les
risques naturels ou technologiques majeurs
dans le département des Hautes-Pyrénées.

Pôle protection civile

La Préfète des Hautes-Pyrénées,

Vu le code général collectivités territoriales ;

Vu le code de l'environnement, notamment les articles L.125-5 et R.125-23 à R.125-27 ;

Vu le décret n° 2010-1255 du 22 octobre 2010 portant délimitation des zones de sismicité du territoire français ;

Vu le code de la construction et de l'habitation, notamment ses articles L.271-4 et L.271-5 ;

Vu le décret n° 2004-374 du 29 avril 2004 modifié relatif aux pouvoirs des préfets, à l'organisation et à l'action des services de l'État dans les régions et les départements ;

Vu l'arrêté préfectoral n° 2014349-0001 du 15 décembre 2014 fixant la liste des communes concernées par l'obligation d'information des acquéreurs et des locataires de biens immobiliers sur les risques naturels ou technologiques majeurs ;

Sur proposition de Madame la directrice des services du Cabinet.

ARRÊTE

ARTICLE 1 -

Le présent arrêté abroge et remplace l'arrêté préfectoral n° 2014349-0001 du 15 décembre 2014 fixant la liste des communes concernées par l'obligation d'information des acquéreurs et des locataires de biens immobiliers sur les risques naturels ou technologiques majeurs.

ARTICLE 2 -

Tous les éléments nécessaires à l'information des acquéreurs et des locataires de biens immobiliers sur les risques naturels et technologiques majeurs sont consignés dans un dossier communal d'informations.

Ce dossier et les documents de référence sont librement consultables en préfecture, sous-préfecture et mairie concernée

Le dossier comprend :

- la liste des risques naturels prévisibles et des risques technologiques dans un PPR approuvé ou prescrit, auxquels la commune est exposée sur tout ou partie de son territoire
- la liste des documents auxquels le vendeur ou le bailleur peut se référer,

.../...

Horaires : Délivrance des titres (du lundi au jeudi 8h30-12h / 13h30-16h00, le vendredi 8h30-12h) - Autres bureaux (du lundi au vendredi 9h-12h / 14h-16h30)
Préfecture - Place Charles de Gaulle - CS 61350 - 65013 TARBES Cedex 9 - Tél : 05 62 56 65 65 - Télécopie : 05 62 51 20 10
courriel : prefecture@hautes-pyrenees.gouv.fr - Site Internet : www.hautes-pyrenees.gouv.fr

- la cartographie des zones exposées ou réglementée,
- le niveau de sismicité réglementaire attaché à la commune.

Ce dossier et les documents de référence mentionnés ci-dessus sont librement consultables en mairie, préfecture et sous-préfecture.

Le dossier d'informations est accessible à partir du site internet de la préfecture à la rubrique « Information Acquéreurs Locataires » (IAL) :

<http://www.hautes-pyrenees.gouv.fr/>

Article 3 -

Ces éléments d'informations sont mis à jour au regard des situations mentionnées à l'article R.125-25 du code de l'environnement.

Article 4 -

Une copie du présent arrêté et les annexes sont adressés aux maires, pour être tenus à la disposition des acquéreurs et des locataires, et à la chambre départementale des notaires.

Le présent arrêté sera affiché en mairie et publié au recueil des actes administratifs de la préfecture.

Article 5 -

Mme la Directrice des services du cabinet, M. le Secrétaire Général de la préfecture, Mme la sous-préfète d'Argelès-Gazost, M. le sous-préfet de Bagnères-de-Bigorre, Mmes et MM les chefs de service régionaux ou départementaux et Mmes et MM les maires des communes concernées sont chargés, chacun en ce qui le concerne, de l'application du présent arrêté.

Tarbes, le 17 MARS 2017

Béatrice LAGARDE



Communes	PPR	Approuvé	Prescrit	Risque						Sismicité			
				I	C	M	A	F	RGA	1	2	3	4
BURG												X	
BUZON												X	
CABANAC	2	X		X					X			X	
CADEAC													X
CADELHAN TRACHERE													X
CAHARET												X	
CAIXON	1	X		X								X	
CALAVANTE												X	
CAMALES												X	
CAMOUS	1		X	X	X	X	X						X
CAMPAN	1	X		X	X	X	X						X
CAMPARAN													X
CAMPISTROUS												X	
CAMPUZAN	1	X							X			X	
CANTAOUS												X	
CAPVERN													X
CASTELBAJAC	1	X							X			X	
CASTELNAU MAGNOAC	1	X							X			X	
CASTELNAU-RIVIERE-BASSE	1	X		X							X		
CASTELVIEILH	1	X							X			X	
CASTERA LANUSSE												X	
CASTERA LOU	1	X							X			X	
CASTERETS	1	X							X		X		
CASTILLON													X
CAUBOUS	1	X							X			X	
CAUSSADE-RIVIERE	1	X		X								X	
CAUTERETS	1	X			X	X	X						X
CAZARILH													X
CAZAUX DEBAT													X
CAZAUX FRECHET ANERAN CAMORS													X
CHELLE-DEBAT	2	X		X					X			X	
CHELLE SPOU													X
CHEUST													X
CHEZE	1		X		X	X	X						X
CHIS												X	
CIEUTAT													X
CIZOS	1	X							X			X	

7 / 16



PRÉFET DES HAUTES-PYRÉNÉES

Direction départementale
des territoires

Service énergie, risques et conseil
en aménagement durable

Bureau risques naturels

ARRÊTÉ n°

**prescrivant l'élaboration du plan de
prévention des risques naturels
prévisibles sur le territoire de la
commune de CAPVERN**

Le Préfet des Hautes-Pyrénées,

Vu le code de l'environnement, notamment ses articles R. 562-1 et R. 562-2 ;

Vu le code de l'urbanisme ;

Vu la loi n° 2003-699 au 30 juillet 2003 relative à la prévention des risques naturels et technologiques et à la réparation des dommages, notamment son article 38 ;

Vu le décret d'application n° 2005-3 du 4 janvier 2005 modifiant le décret n° 95-1089 du 5 octobre 1995 relatif aux plans de prévention des risques naturels prévisibles ;

Vu le décret n° 2011-2018 du 29 décembre 2011 portant réforme de l'enquête publique relative aux opérations susceptibles d'affecter l'environnement ;

Vu l'arrêté préfectoral du 31 décembre 2013 portant publication de la liste des journaux habilités à publier des annonces judiciaires et légales dans le département des Hautes-Pyrénées ;

Considérant les risques naturels prévisibles sur la commune de Capvern ;

Considérant qu'en application du titre II de l'article R. 122-7 du code de l'environnement, les plans de prévention des risques naturels prévisibles font partie des documents susceptibles de faire l'objet d'une évaluation environnementale après examen au cas par cas ;

Considérant la décision de l'Autorité environnementale n° F-076-19-P-007 du 12 mars 2019 ci-annexée, portant décision après examen au cas par cas sur la non éligibilité à évaluation environnementale des plans de prévention des risques naturels prévisibles des communes de la vallée de la Baïse ;

Sur proposition du directeur départemental des territoires.

.../...

Horaires : 8h30/12h00 - 14h00/17h00 - 16h00 le vendredi

3, rue Lordat BP 1349 - 65013 Tarbes cedex - Tél. 05 62 56 65 65 - Télécopie : 05 62 51 15 07
courriel : ddt@hautes-pyrenees.gouv.fr - Site Internet : www.hautes-pyrenees.gouv.fr

1/2

ARRETE

ARTICLE 1 – L'élaboration d'un plan de prévention des risques naturels prévisibles est prescrite sur le territoire de la commune de Capvern.

ARTICLE 2 – Les risques naturels pris en compte sont l'inondation et les crues torrentielles par la Baïse et ses affluents.

ARTICLE 3 – Le périmètre mis à l'étude concerne la totalité du territoire communal.

ARTICLE 4 – La direction départementale des territoires (DDT) assure l'instruction du projet d'élaboration du plan de prévention des risques naturels prévisibles prescrit par le présent arrêté.

ARTICLE 5 – Les modalités de concertation et d'association retenues sont :

- des réunions avec la commune et la communauté de communes du Plateau de Lannemezan seront organisées à chaque étape de l'élaboration du plan de prévention des risques naturels prévisibles,
- la DDT fournira, à la demande de la commune ou de la communauté de communes du Plateau de Lannemezan des éléments expliquant la démarche d'élaboration afin qu'ils puissent être notamment insérés dans des publications municipales ou des publications de la communauté de communes,
- le public pourra interroger la DDT pendant toute la phase d'élaboration par courrier,
- une réunion publique d'information et d'échanges sur les effets du plan de prévention des risques naturels prévisibles pourra être organisée à la demande de la commune, de la communauté de communes du Plateau de Lannemezan, du commissaire enquêteur ou autres.

ARTICLE 6 – Le plan de prévention des risques naturels prévisibles devra être approuvé dans les 3 ans qui suivent l'intervention du présent arrêté de prescription. Ce délai est prorogeable une fois, dans la limite de dix-huit mois, par arrêté motivé du préfet si les circonstances l'exigent, notamment pour prendre en compte la complexité du plan ou l'ampleur et la durée des consultations.

ARTICLE 7 – Le présent arrêté sera notifié au maire de Capvern et au président de la communauté de communes du Plateau de Lannemezan.

ARTICLE 8 – Le présent arrêté sera affiché pendant un mois à la mairie de Capvern et au siège de la communauté de communes du Plateau de Lannemezan. Mention de cet affichage sera insérée dans un journal local agréé et diffusé dans le département.

ARTICLE 9 – Le présent arrêté sera publié au recueil des actes administratifs du département des Hautes-Pyrénées.

ARTICLE 10 – Sont chargés, chacun en ce qui les concerne, de l'exécution du présent arrêté : le secrétaire général de la préfecture des Hautes-Pyrénées, la sous-préfète de l'arrondissement de Bagnères-de-Bigorre, le chef du service interministériel de défense et de protection civiles de la préfecture des Hautes-Pyrénées et le directeur départemental des territoires.


Tarbes, le 19 JUL. 2019

Pour le Préfet et par délégation
Le secrétaire Général

Samuel BOUJU

2/2

Localisation des Installations Classées pour la Protection de l'Environnement (ICPE)

	Réalisé en ligne* par	Media Immo
	Pour le compte de	MAISON DU DIAG BIGORRE
	Numéro de dossier	2110/DELSAU/0234
	Date de réalisation	12/11/2021
	Localisation du bien	157 CHEMIN DU SARRAT 65130 CAPVERN
	Section cadastrale	D 1090, D 1330
	Données GPS	Latitude 43.110807 - Longitude 0.315864
	Désignation du vendeur	Monsieur DELSAU Sylvain
	Désignation du de l'acquéreur	

* Document réalisé par Media Immo, sous sa seule responsabilité ; Ceci sous couvert que les informations de localisation du bien transmises par le client soient exactes et que les informations obtenues sur les différentes bases de données soient à jour.

RÉFÉRENCES

Seules sont concernées les ICPE suivies par les DREAL (Directions régionales de l'environnement, de l'aménagement et du logement) pour la majorité des établissements industriels et les DD(CS)PP (Directions départementales (de la cohésion sociale et) de la protection des populations) pour les établissements agricoles, les abattoirs et les équarrissages et certaines autres activités agroalimentaires, avec distinction en attribut du type d'ICPE (SEVESO, IPPC, Silo, Carrière, Autres), de l'activité principale et des rubriques de la nomenclature des installations classées pour lesquelles l'établissement industriel est autorisé.

GÉNÉALOGIE

Cette base contient les installations soumises à autorisation ou à enregistrement (en construction, en fonctionnement ou en cessation d'activité). Les données proviennent d'une extraction de la base de données fournie par le Ministère de l'écologie, du développement durable et de l'énergie (MEDDE) et la géolocalisation est effectuée sur la base des coordonnées Lambert indiquées dans l'extraction.

QUALITÉ DES DONNÉES

Le niveau de précision de la localisation indiqué en attribut pour chaque ICPE est variable ; Elles peuvent être localisées au Centre de la commune concernée (CC), à l'adresse postale (AP), à leurs coordonnées précises (CP) ou leur valeur initiale (VI).

Ce présent document n'a pour but que de communiquer, A TITRE INFORMATIF, les informations rendues publiques par l'État.

Cartographie des ICPE

N° Vert GRATUIT 0 800 330 311

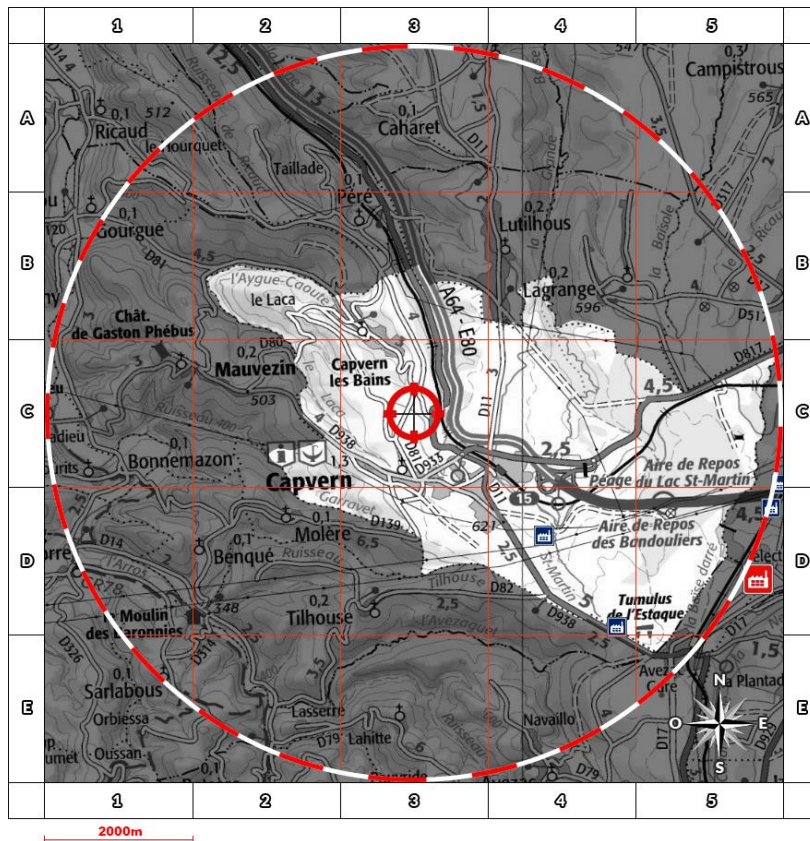
Courriel : contact@maisondudiag.fr

www.maisondudiag.fr

SIRET : 90217784900012

Maison du Diag Bigorre au capital de 5 000 €

Commune de CAPVERN - Réalisé en date du 12/11/2021

**Légende**







-  Usine Seveso
-  Usine non Seveso
-  Carrière
-  Élevage de porc
-  Élevage de bovin
-  Élevage de volaille
-  Emplacement du bien

Situation

- AP** Adresse Postale
- CC** Centre de la commune
- CP** Coordonnées Précises
- VI** Valeur Initiale

État Seveso

- NS** Non Seveso
- SSH** Seveso Seuil Haut
- SSB** Seveso Seuil Bas

Retrouvez sur cette cartographie un inventaire des Installations Classées pour la Protection de l'Environnement situés à moins de 5000m du bien et représentés par les pictos      et . Chacun de ces pictos est détaillé sur la page suivante grâce à sa lettre et son numéro (A2, B4, ...) qui vous aideront à vous repérer sur la carte.

Inventaire des ICPE situées sur la commune de CAPVERN et à moins de 5000m du bien



 N° Vert GRATUIT 0 800 330 311

Courriel : contact@maisondudiag.fr

www.maisondudiag.fr

SIRET : 90217784900012

Maison du Diag Bigorre au capital de 5 000 €

	Repère	Situation	Nom	Adresse	État d'activité Régime	SEVESO
	D4	CP	ISDI COMMUN E DE CAPVERN	Chemin St Martin 'décharge du chemin St Martin' 65130 CAPVERN	En fonctionnement Enregistrement	NS
	D4	CP	SMDT 65	Pôle environnemental RD 938 lieu dit 'Landes de Tillhouse' 65130 CAPVERN	En fonctionnement Autorisation	NS

 N° Vert
GRATUIT 0 800 330 311

Courriel : contact@maisondudiag.fr

www.maisondudiag.fr

SIRET : 90217784900012

Maison du Diag Bigorre au capital de 5 000 €



État des nuisances sonores aériennes

Les zones de bruit des plans d'exposition au bruit constituent des servitudes d'urbanisme (art. L. 112-3 du code de l'urbanisme) et doivent à ce titre être notifiées à l'occasion de toute cession, location ou construction immobilière.

Numéro de dossier : 2110/DELSAU/0234

Date de la recherche : 12/11/2021

Cet état, à remplir par le vendeur ou le bailleur, est destiné à être intégré au dossier de diagnostic technique - DDT (annexé, selon le cas, à la promesse de vente ou, à défaut de promesse, à l'acte authentique de vente et au contrat de location ou annexé à ces actes si la vente porte sur un immeuble non bâti) et à être annexé à l'acte authentique de vente et, le cas échéant, au contrat préliminaire en cas de vente en l'état futur d'achèvement.

Cet état est établi sur la base des informations mises à disposition par arrêté préfectoral

n° du mis à jour le N/a

Adresse de l'immeuble code postal ou Insee commune

157 CHEMIN DU SARRAT 65130 CAPVERN

Situation de l'immeuble au regard d'un ou plusieurs plans d'exposition au bruit (PEB)

L'immeuble est situé dans le périmètre d'un PEB

révisé

approuvé

oui non

date

1 Si oui, nom de l'aérodrome :

L'immeuble est concerné par des prescriptions de travaux d'insonorisation

Si oui, les travaux prescrits ont été réalisés

oui non

oui non

L'immeuble est situé dans le périmètre d'un autre PEB

révisé

approuvé

oui non

date

1 Si oui, nom de l'aérodrome :

Situation de l'immeuble au regard du zonage d'un plan d'exposition au bruit

L'immeuble se situe dans une zone de bruit d'un plan d'exposition au bruit définie comme :

zone A¹ zone B² zone C³ zone D⁴
forte forte modéré

¹ (intérieur de la courbe d'indice Lden 70)

² (entre la courbe d'indice Lden 70 et une courbe choisie entre Lden 65 celle et 62)

³ (entre la limite extérieure de la zone B et la courbe d'indice Lden choisi entre 57 et 55)

⁴ (entre la limite extérieure de la zone C et la courbe d'indice Lden 50). Cette zone n'est obligatoire que pour les aérodromes mentionnés au I de l'article 1609 quater vices A du code général des impôts, (et sous réserve des dispositions de l'article L. 112-9 du code l'urbanisme pour les aérodromes dont le nombre de créneaux horaires attribuables fait l'objet d'une limitation réglementaire sur l'ensemble des plages horaires d'ouverture).

Nota bene : Lorsque le bien se situe sur 2 zones, il convient de retenir la zone de bruit la plus importante.

Documents de référence permettant la localisation de l'immeuble au regard des nuisances présent en compte

N° Vert GRATUIT 0 800 330 311

Courriel : contact@maisondudiag.fr

www.maisondudiag.fr

SIRET : 90217784900012

Maison du Diag Bigorre au capital de 5 000 €

Le plan d'exposition au bruit est consultable sur le site Internet du Géoportail de l'institut national de l'information géographique et forestière (I.G.N) à l'adresse suivante : <https://www.geoportail.gouv.fr/>

Vendeur - Bailleur	Lieu / Date	Acquéreur – Locataire
Monsieur DELSAU Sylvain	CAPVERN / 12/11/2021	

information sur les nuisances sonores aériennes
pour en savoir plus. consultez le site Internet du ministère de la transition écologique et solidaire
<https://www.ecologique-solidaire.gouv.fr/>

N° Vert
GRATUIT 0 800 330 311

Courriel : contact@maisondudiag.fr

www.maisondudiag.fr

SIRET : 90217784900012

Maison du Diag Bigorre au capital de 5 000 €



Exposition aux nuisances sonores aériennes				
À la commune			À l'immeuble	
Exposition aux risques	Plan de prévention	État	Exposé	Travaux réalisés
Néant	-	-	-	



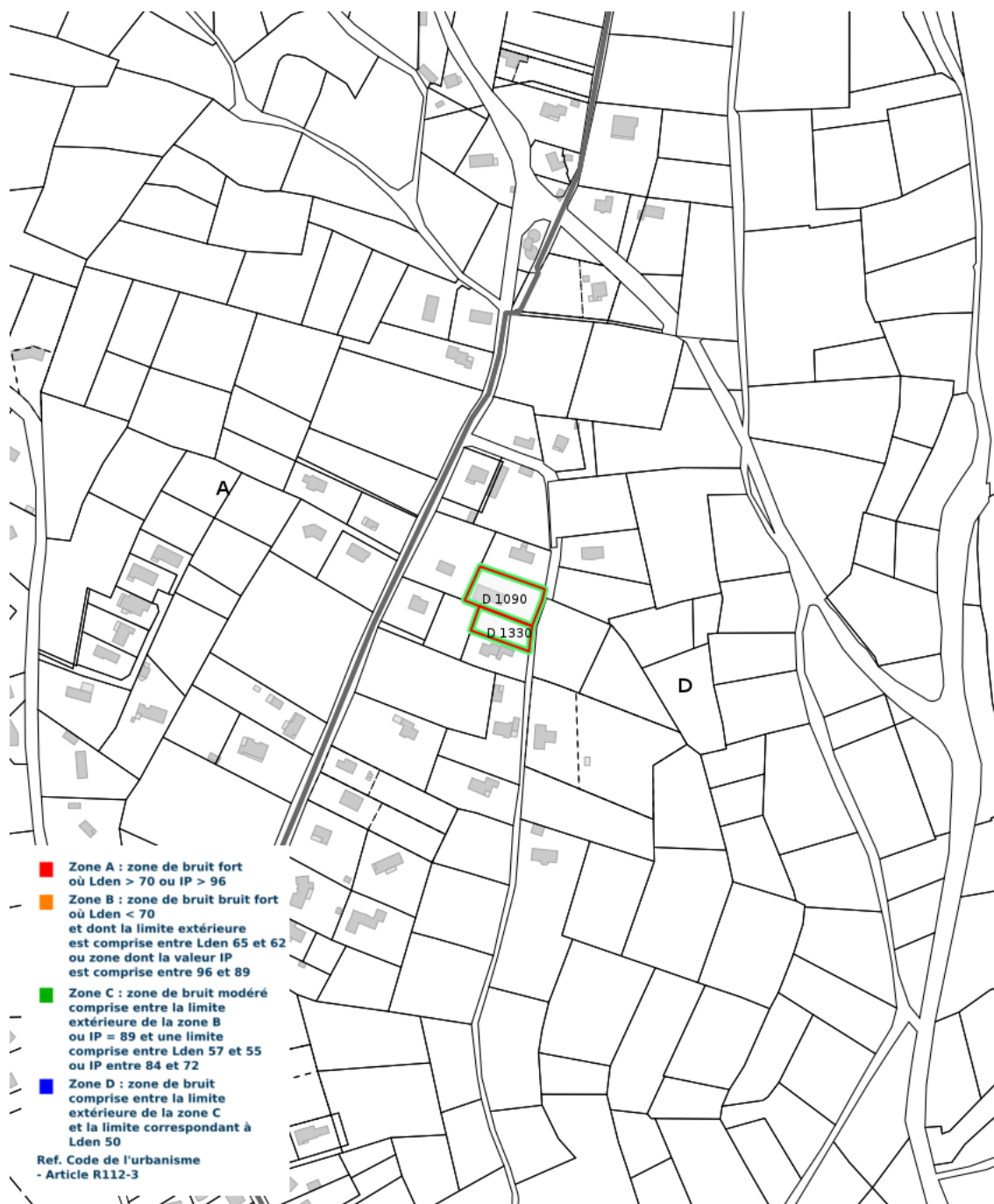
N° Vert
GRATUIT 0 800 330 311

Courriel : contact@maisondudiag.fr

www.maisondudiag.fr

SIRET : 90217784900012

Maison du Diag Bigorre au capital de 5 000 €



Cartographie du Plan d'Exposition au Bruit

N° Vert GRATUIT 0 800 330 311

Courriel : contact@maisondudiag.fr

www.maisondudiag.fr

SIRET : 90217784900012

Maison du Diag Bigorre au capital de 5 000 €



**PRESCRIPTIONS D'URBANISME APPLICABLES DANS LES ZONES DE BRUIT DES
AERODROMES**

CONSTRUCTIONS NOUVELLES	ZONE A	ZONE B	ZONE C	ZONE D
Logements nécessaires à l'activité de l'aérodrome, hôtels de voyageurs en transit				
Logements de fonction nécessaires aux activités industrielles ou commerciales admises dans la zone	dans les secteurs déjà urbanisés			
Immeubles d'habitation directement liés ou nécessaires à l'activité agricole	dans les secteurs déjà urbanisés			
Immeubles d'habitation directement liés ou nécessaires à l'activité aéronautique	s'ils ne peuvent être localisés ailleurs			
Constructions à usage industriel, commercial et agricole	s'ils ne risquent pas d'entraîner l'implantation de population permanente			
Equipements publics ou collectifs	s'ils sont nécessaires à l'activité aéronautique ou indispensables aux populations existantes			
Maisons d'habitation individuelles non groupées			si secteur d'accueil déjà urbanisé et desservi par équipements publics sous réserve d'un faible accroissement de la capacité d'accueil	
Immeubles collectifs à usage d'habitation				
Habitat groupé (lotissement, ...) parcs résidentiels de loisirs				

HABITAT EXISTANT	ZONE A	ZONE B	ZONE C	ZONE D
Opérations de rénovation, de réhabilitation, d'amélioration, d'extension mesurée ou de reconstruction des constructions existantes	sous réserve de ne pas accroître la capacité d'accueil d'habitants exposés aux nuisances			
Opérations de réhabilitation et de réaménagement urbain pour permettre le renouvellement urbain des quartiers ou villages existants			si elles n'entraînent pas d'augmentation de la population soumise aux nuisances sonores	

CONSTRUCTIONS NOUVELLES ET HABITAT EXISTANT		
autorisé sous réserve de mesures d'isolation acoustique	autorisé sous conditions	Non autorisé

© DGAC 2004

N° Vert GRATUIT 0 800 330 311

Courriel : contact@maisondudiag.fr

www.maisondudiag.fr

SIRET : 90217784900012

Maison du Diag Bigorre au capital de 5 000 €

DPE diagnostic de performance énergétique (logement)

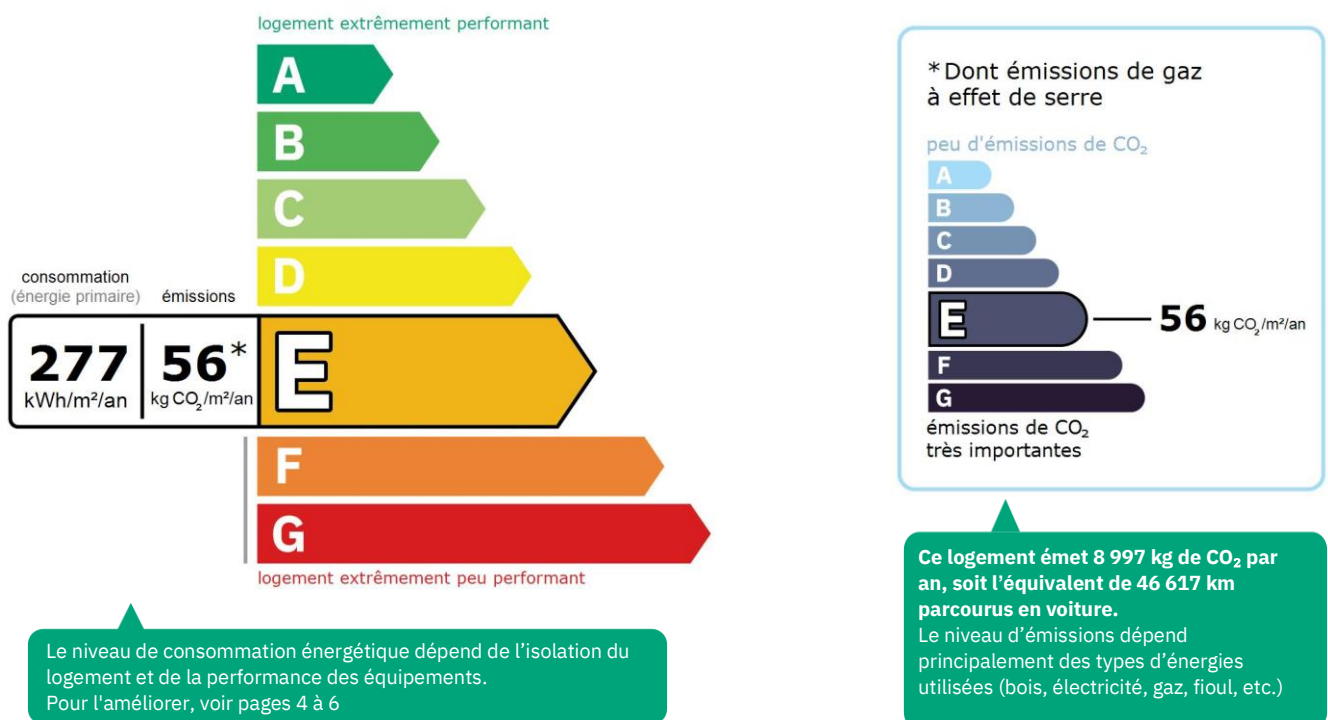
n° : 2165E0677985W
 établi le : 12/11/2021
 valable jusqu'au : 11/11/2031

Ce document vous permet de savoir si votre logement est économe en énergie et préserve le climat. Il vous donne également des pistes pour améliorer ses performances et réduire vos factures. Pour en savoir plus : <https://www.ecologie.gouv.fr/diagnostic-performance-energetique-dpe>

adresse : **157 CHEMIN DU SARRAT 65130 CAPVERN**
 type de bien : Maison Individuelle
 année de construction : 1948 - 1974
 surface habitable : **159 m²**

propriétaire : Monsieur DELSAU Sylvain
 adresse : 157 CHEMIN DU SARRAT 65130 CAPVERN

Performance énergétique et climatique



Estimation des coûts annuels d'énergie du logement

Les coûts sont estimés en fonction des caractéristiques de votre logement et pour une utilisation standard sur 5 usages (chauffage, eau chaude sanitaire, climatisation, éclairage, auxiliaires) voir p.3 pour voir les détails par poste.



entre **2 780 €** et **3 860 €** par an

Prix moyens des énergies indexés au 1er janvier 2021 (abonnements compris)


Comment réduire ma facture d'énergie ? voir p.3

Informations diagnostiqueur

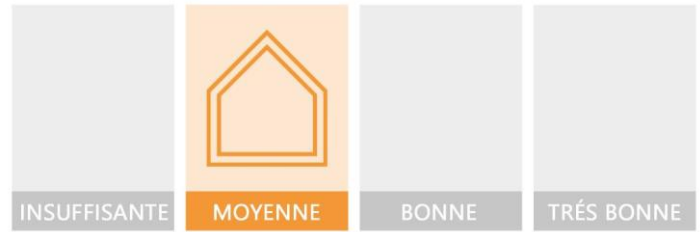
Maison du Diag Bigorre
 4 RUE D'ISABY
 65420 IBOS
 tel : 05 62 37 23 50

diagnostiqueur : COUSTEAU Thomas
 email : contact@maisondudiag.fr
 n° de certification : CPDI0663
 organisme de certification : I.Cert

Schéma des déperditions de chaleur



Performance de l'isolation

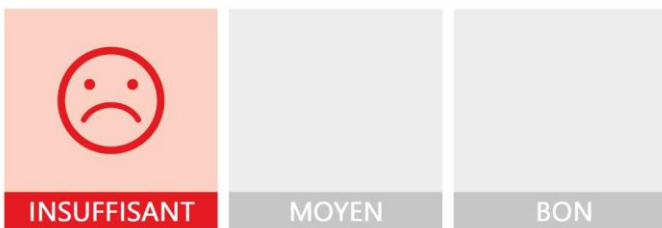


Système de ventilation en place



VMC SF Auto réglable de 2001 à 2012

Confort d'été (hors climatisation)*



Les caractéristiques de votre logement améliorant le confort d'été :



logement traversant



toiture isolée

Pour améliorer le confort d'été :



Équipez les fenêtres de votre logement de volets extérieurs ou brise-soleil.

Production d'énergies renouvelables

équipement(s) présent(s) dans ce logement :



chauffage au bois



D'autres solutions d'énergies renouvelables existent :



pompe à chaleur



chauffe-eau thermodynamique



panneaux solaires photovoltaïques



panneaux solaires thermiques















géothermie



réseau de chaleur ou de froid vertueux

*Le niveau de confort d'été présenté ici s'appuie uniquement sur les caractéristiques de votre logement (la localisation n'est pas prise en compte).

Montants et consommations annuels d'énergie

Usage	Consommation d'énergie (en kWh énergie primaire)		Frais annuels d'énergie (fourchette d'estimation*)	Répartition des dépenses
 chauffage	 Fioul	22 751 (22 751 é.f.)	entre 1 760 € et 2 400 €	
	 Bois	11 435 (11 435 é.f.)	entre 310 € et 430 €	
	 Electrique	3 944 (1 715 é.f.)	entre 280 € et 390 €	
 eau chaude	 Fioul	3 298 (3 298 é.f.)	entre 250 € et 350 €	9 %
 refroidissement				0 %
 éclairage	 Electrique	722 (314 é.f.)	entre 50 € et 70 €	2 %
 auxiliaires	 Electrique	2 045 (889 é.f.)	entre 140 € et 200 €	7 %
énergie totale pour les usages recensés :		44 194 kWh (40 402 kWh é.f.)	entre 2 780 € et 3 860 € par an	

Pour rester dans cette fourchette d'estimation, voir les recommandations d'usage ci-dessous

Conventionnellement, ces chiffres sont donnés pour une température de chauffage de 19° réduite à 16°C la nuit ou en cas d'absence du domicile, une climatisation réglée à 28° (si présence de clim), et une consommation d'eau chaude de 135ℓ par jour.

▲ Seules les consommations d'énergie nécessaires au chauffage, à la climatisation, à la production d'eau chaude sanitaire, à l'éclairage et aux auxiliaires (ventilateurs, pompes) sont prises en compte dans cette estimation. Les consommations liées aux autres usages (électroménager, appareils électroniques...) ne sont pas comptabilisées.

▲ Les factures réelles dépendront de nombreux facteurs : prix des énergies, météo de l'année (hiver froid ou doux...), nombre de personnes dans le logement et habitudes de vie, entretien des équipements....

é.f. → énergie finale

* Prix moyens des énergies indexés au 1er janvier 2021 (abonnements compris)

Recommandations d'usage pour votre logement

Quelques gestes simples pour maîtriser votre facture d'énergie :



Température recommandée en hiver → 19°C

Chauffer à 19°C plutôt que 21°C c'est -18% sur votre facture **soit -608€ par an**

astuces

- Diminuez le chauffage quand vous n'êtes pas là.
- Chauffez les chambres à 17° la nuit.



Si climatisation, température recommandée en été → 28°C

astuces

- Fermez les fenêtres et volets la journée quand il fait chaud.
- Aérez votre logement la nuit.



Consommation recommandée → 135ℓ/jour d'eau chaude à 40°C

56ℓ consommés en moins par jour, c'est -19% sur votre facture **soit -72€ par an**

astuces

- Installez des mousseurs d'eau sur les robinets et un pommeau à faible débit sur la douche.
- Réduisez la durée des douches.





Estimation faite par rapport à la surface de votre logement (2-3 personnes). Une douche de 5 minute = environ 40ℓ.








En savoir plus sur les bons réflexes d'économie d'énergie : www.faire.gouv.fr/reduire-ses-factures-energie

Voir en annexe le descriptif détaillé du logement et de ses équipements

Vue d'ensemble du logement





	description	isolation
 murs	Mur en blocs de béton creux d'épaisseur 23 cm avec isolation intérieure (réalisée entre 1948 et 1974) donnant sur l'extérieur Mur en blocs de béton creux d'épaisseur 23 cm avec isolation intérieure (réalisée entre 1983 et 1988) donnant sur l'extérieur	insuffisante
 plancher bas	Plancher lourd type entrevous terre-cuite, poutrelles béton donnant sur un vide-sanitaire avec isolation intrinsèque ou en sous-face (réalisée entre 2013 et 2021) Dalle béton non isolée donnant sur un terre-plein	insuffisante
 toiture/plafond	Plafond en plaque de plâtre donnant sur un comble fortement ventilé avec isolation intérieure (30 cm)	très bonne
 portes et fenêtres	Porte(s) bois avec 30-60% de vitrage simple Fenêtres battantes pvc, double vitrage avec lame d'argon 15 mm à isolation renforcée et volets battants bois Fenêtres battantes pvc, double vitrage avec lame d'argon 15 mm à isolation renforcée sans protection solaire Fenêtres coulissantes métal à rupture de ponts thermiques, double vitrage avec lame d'argon 16 mm à isolation renforcée et volets roulants pvc	bonne

Vue d'ensemble des équipements

	description
 chauffage	Chaudière individuelle fioul classique installée entre 1970 et 1975 avec en appoint un foyer fermé installé avant 1990. Emetteur(s): radiateur monotube sans robinet thermostatique Radiateur électrique à inertie (modélisé comme un radiateur à accumulation) (système individuel)
 eau chaude sanitaire	Combiné au système de chauffage
 climatisation	Néant
 ventilation	VMC SF Auto réglable de 2001 à 2012
 pilotage	Sans système d'intermittence

Recommandations de gestion et d'entretien des équipements

Pour maîtriser vos consommations d'énergie, la bonne gestion et l'entretien régulier des équipements de votre logement sont essentiels.

	type d'entretien
 Eclairage	Eteindre les lumières lorsque personne n'utilise la pièce.
 Isolation	Faire vérifier les isolants et les compléter tous les 20 ans.
 Radiateur	Laisser les robinets thermostatiques en position ouverte en fin de saison de chauffe. Ne jamais placer un meuble devant un émetteur de chaleur. Purger les radiateurs s'il y a de l'air.
 Ventilation	Nettoyage et réglage de l'installation tous les 3 ans par un professionnel. Nettoyer régulièrement les bouches. Veiller à ouvrir les fenêtres de chaque pièce très régulièrement

Recommandations d'amélioration de la performance



Des travaux peuvent vous permettre d'améliorer significativement l'efficacité énergétique de votre logement et ainsi de faire des économies d'énergie, d'améliorer son confort, de le valoriser et de le rendre plus écologique. Le pack ① de travaux vous permet de réaliser les travaux prioritaires, et le pack ② d'aller vers un logement très performant.







Si vous en avez la possibilité, il est plus efficace et rentable de procéder à une rénovation globale de votre logement (voir packs de travaux ① + ② ci-dessous). La rénovation performante par étapes est aussi une alternative possible (réalisation du pack ① avant le pack ②). Faites-vous accompagner par un professionnel compétent (bureau d'études, architecte, entreprise générale de travaux, groupement d'artisans...) pour préciser votre projet et coordonner vos travaux.

1

Les travaux essentiels




montant estimé : 12300 à 18400€

lot	description	performance recommandée
 Mur	Isolation des murs par l'extérieur. Si un ravalement de façade est prévu, effectuer une isolation par l'extérieur avec des retours d'isolants au niveau des tableaux des baies quand cela est possible. ▲ Travaux pouvant nécessiter une autorisation d'urbanisme	$R > 4,5 \text{ m}^2 \cdot \text{K}/\text{W}$
 Chauffage	Remplacer le système de chauffage par une pompe à chaleur air/eau double service chauffage et ECS. Mettre à jour le système d'intermittence / Régulation	SCOP = 4
 Eau chaude sanitaire	Système actualisé en même temps que le chauffage	COP = 4
 Plancher	Isolation des planchers sous chape flottante. Avant d'isoler un plancher, vérifier qu'il ne présente aucune trace d'humidité.	$R > 3,5 \text{ m}^2 \cdot \text{K}/\text{W}$

2

Les travaux à envisager

montant estimé : 8000 à 11900€

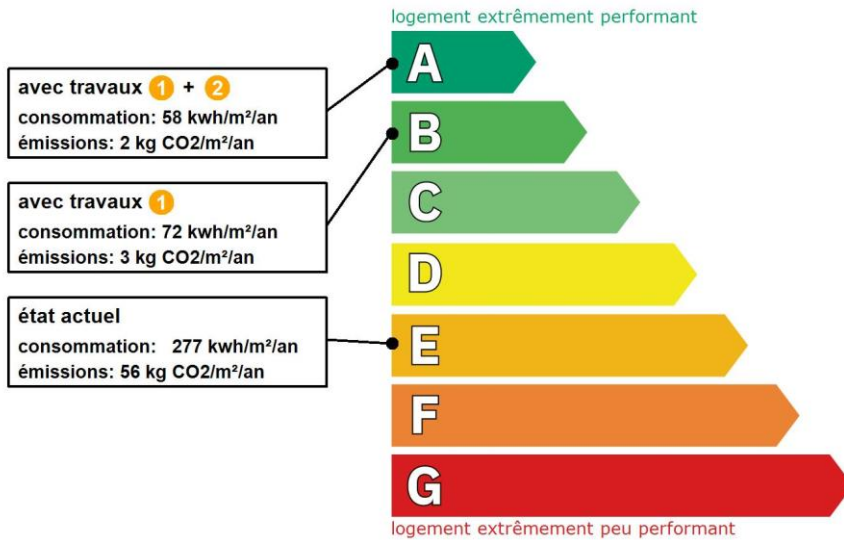
lot	description	performance recommandée
 Portes et fenêtres	Remplacer les portes par des menuiseries plus performantes. ▲ Travaux pouvant nécessiter une autorisation d'urbanisme	$U_w = 1,3 \text{ W}/\text{m}^2 \cdot \text{K}$, $S_w = 0,42$
 Eau chaude sanitaire	Mettre en place un système Solaire	
 Chauffage	Remplacer le système de chauffage par une pompe à chaleur air/air non réversible (la climatisation n'est pas considérée, en cas de mise en place votre étiquette énergie augmentera sensiblement).	SCOP = 4

Commentaires :

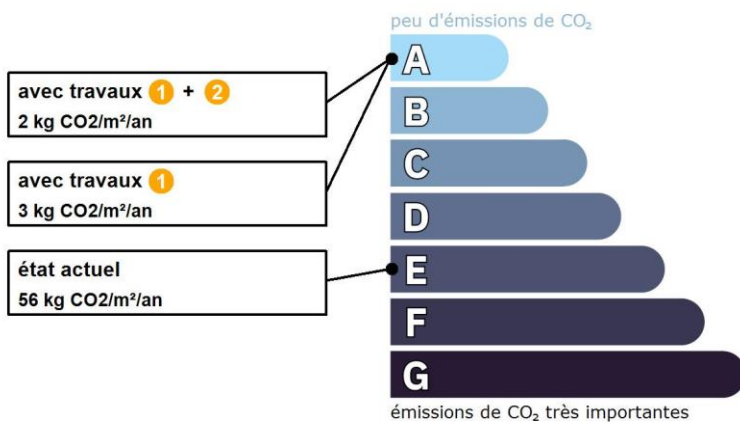
Néant

Recommandations d'amélioration de la performance (suite)

Évolution de la performance après travaux



Dont émissions de gaz à effet de serre



TOUT POUR MA RÉNOV'

Préparez votre projet !

Contactez le conseiller FAIRE le plus proche de chez vous, pour des conseils gratuits et indépendants sur vos choix de travaux et d'artisans :

www.faire.fr/trouver-un-conseiller
ou 0808 800 700 (prix d'un appel local)

Vous pouvez bénéficier d'aides, de primes et de subventions pour vos travaux :

www.faire.fr/aides-de-financement



Pour répondre à l'urgence climatique et environnementale, la France s'est fixée pour objectif d'ici 2050 de rénover l'ensemble des logements à un haut niveau de performance énergétique.

À court terme, la priorité est donnée à la suppression des énergies fortement émettrices de gaz à effet de serre (fioul, charbon) et à l'éradication des «passoires énergétiques» d'ici 2028.

Fiche technique du logement

Cette fiche liste les caractéristiques techniques du bien diagnostiqué renseignées par le diagnostiqueur pour obtenir les résultats présentés dans ce document. En cas de problème, contactez la personne ayant réalisé ce document ou l'organisme certificateur qui l'a certifiée (diagnostiqueurs.din.developpement-durable.gouv.fr).

Référence du logiciel validé : **LICIEL Diagnostics v4 [Moteur TribuEnergie: 1.4.23.1]**

Référence du DPE : **2110/DELSAU/0234**

Invariant fiscal du logement : **N/A**

Référence de la parcelle cadastrale : **Section cadastrale D, Parcelle(s) n° 1090, D 1330,**

Méthode de calcul utilisée pour l'établissement du DPE : **3CL-DPE 2021**

Numéro d'immatriculation de la copropriété : **N/A**

Justificatifs fournis pour établir le DPE :








Photographies des travaux

Notices techniques des équipements




Explications personnalisées sur les éléments pouvant amener à des différences entre les consommations estimées et les consommations réelles :



















































Néant




















































Généralités
































donnée d'entrée	origine de la donnée	valeur renseignée
Département	 Observé / mesuré	65 Hautes Pyrénées
Altitude	 Donnée en ligne	605 m
Type de bien	 Observé / mesuré	Maison Individuelle
Année de construction	 Estimé	1948 - 1974
Surface habitable du logement	 Observé / mesuré	159 m ²
Nombre de niveaux du logement	 Observé / mesuré	1
Hauteur moyenne sous plafond	 Observé / mesuré	2,5 m

Enveloppe















donnée d'entrée	origine de la donnée	valeur renseignée	
Mur 1 Nord, Sud, Ouest	Surface du mur	 Observé / mesuré	63,24 m ²
	Type de local non chauffé adjacent	 Observé / mesuré	l'extérieur
	Matériau mur	 Observé / mesuré	Mur en blocs de béton creux
	Epaisseur mur	 Observé / mesuré	23 cm
	Isolation	 Observé / mesuré	oui
	Année isolation	 Document fourni	1948 - 1974
Mur 2 Nord, Sud, Est	Surface du mur	 Observé / mesuré	55,8 m ²
	Type de local non chauffé adjacent	 Observé / mesuré	l'extérieur
	Matériau mur	 Observé / mesuré	Mur en blocs de béton creux
	Epaisseur mur	 Observé / mesuré	23 cm
	Isolation	 Observé / mesuré	oui
	Année isolation	 Document fourni	1983 - 1988
Plancher 1	Surface de plancher bas	 Observé / mesuré	159 m ²
	Type de local non chauffé adjacent	 Observé / mesuré	un vide-sanitaire
	Etat isolation des parois Aue	 Observé / mesuré	non isolé
	Périmètre plancher déperditif	 Observé / mesuré	49 m
	Surface plancher sur terre-plein...	 Observé / mesuré	159 m ²
	Type de pb	 Observé / mesuré	Plancher lourd type entrevous terre-cuite, poutrelles béton
	Isolation: oui / non / inconnue	 Observé / mesuré	oui
Année isolation	 Document fourni	2013 - 2021	

Plancher 2	Surface de plancher bas	 Observé / mesuré	26 m²	
	Type de local non chauffé adjacent	 Observé / mesuré	un terre-plein	
	Etat isolation des parois Aue	 Observé / mesuré	non isolé	
	Périmètre plancher déperditif	 Observé / mesuré	11 m	
	Surface plancher sur terre-plein...	 Observé / mesuré	26 m²	
	Type de pb	 Observé / mesuré	Dalle béton	
	Isolation: oui / non / inconnue	 Observé / mesuré	non	
Plafond	Surface de plancher haut	 Observé / mesuré	159 m²	
	Type de local non chauffé adjacent	 Observé / mesuré	un comble fortement ventilé	
	Surface Aiu	 Observé / mesuré	159 m²	
	Surface Aue	 Observé / mesuré	175 m²	
	Etat isolation des parois Aue	 Observé / mesuré	non isolé	
	Type de ph	 Observé / mesuré	Plafond en plaque de platre	
	Isolation	 Observé / mesuré	oui	
Fenêtre 1 Nord	Epaisseur isolant	 Observé / mesuré	30 cm	
	Surface de baies	 Observé / mesuré	1,65 m²	
	Placement	 Observé / mesuré	Mur 1 Nord, Sud, Ouest	
	Orientation des baies	 Observé / mesuré	Nord	
	Inclinaison vitrage	 Observé / mesuré	vertical	
	Type ouverture	 Observé / mesuré	Fenêtres battantes	
	Type menuiserie	 Observé / mesuré	PVC	
	Présence de joints d'étanchéité	 Observé / mesuré	non	
	Type de vitrage	 Observé / mesuré	double vitrage	
	Epaisseur lame air	 Observé / mesuré	15 mm	
	Présence couche peu émissive	 Observé / mesuré	oui	
	Gaz de remplissage	 Observé / mesuré	Argon / Krypton	
	Type volets	 Observé / mesuré	Volets battants bois (tablier < 22mm)	
	Type de masques proches	 Observé / mesuré	Absence de masque proche	
	Type de masques lointains	 Observé / mesuré	Absence de masque lointain	
	Fenêtre 2 Sud	Surface de baies	 Observé / mesuré	12,25 m²
		Placement	 Observé / mesuré	Mur 1 Nord, Sud, Ouest
Orientation des baies		 Observé / mesuré	Sud	
Inclinaison vitrage		 Observé / mesuré	vertical	
Type ouverture		 Observé / mesuré	Fenêtres battantes	
Type menuiserie		 Observé / mesuré	PVC	
Présence de joints d'étanchéité		 Observé / mesuré	non	
Type de vitrage		 Observé / mesuré	double vitrage	
Epaisseur lame air		 Observé / mesuré	15 mm	
Présence couche peu émissive		 Observé / mesuré	oui	
Gaz de remplissage		 Observé / mesuré	Argon / Krypton	
Type volets		 Observé / mesuré	Volets battants bois (tablier < 22mm)	
Type de masques proches	 Observé / mesuré	Absence de masque proche		
Type de masques lointains	 Observé / mesuré	Absence de masque lointain		
Fenêtre 3 Est	Surface de baies	 Observé / mesuré	3,2 m²	
	Placement	 Observé / mesuré	Mur 1 Nord, Sud, Ouest	
	Orientation des baies	 Observé / mesuré	Est	
	Inclinaison vitrage	 Observé / mesuré	vertical	
	Type ouverture	 Observé / mesuré	Fenêtres battantes	
	Type menuiserie	 Observé / mesuré	PVC	
Présence de joints d'étanchéité	 Observé / mesuré	non		

	Type de vitrage	 Observé / mesuré	double vitrage	
	Epaisseur lame air	 Observé / mesuré	15 mm	
	Présence couche peu émissive	 Observé / mesuré	oui	
	Gaz de remplissage	 Observé / mesuré	Argon / Krypton	
	Type volets	 Observé / mesuré	Volets battants bois (tablier < 22mm)	
	Type de masques proches	 Observé / mesuré	Absence de masque proche	
	Type de masques lointains	 Observé / mesuré	Absence de masque lointain	
Fenêtre 4 Nord	Surface de baies	 Observé / mesuré	1 m²	
	Placement	 Observé / mesuré	Mur 1 Nord, Sud, Ouest	
	Orientation des baies	 Observé / mesuré	Nord	
	Inclinaison vitrage	 Observé / mesuré	vertical	
	Type ouverture	 Observé / mesuré	Fenêtres battantes	
	Type menuiserie	 Observé / mesuré	PVC	
	Présence de joints d'étanchéité	 Observé / mesuré	non	
	Type de vitrage	 Observé / mesuré	double vitrage	
	Epaisseur lame air	 Observé / mesuré	15 mm	
	Présence couche peu émissive	 Observé / mesuré	oui	
	Gaz de remplissage	 Observé / mesuré	Argon / Krypton	
	Type volets	 Observé / mesuré	Pas de protection solaire	
	Type de masques proches	 Observé / mesuré	Absence de masque proche	
	Type de masques lointains	 Observé / mesuré	Absence de masque lointain	
	Fenêtre 5 Sud	Surface de baies	 Observé / mesuré	1,1 m²
		Placement	 Observé / mesuré	Mur 1 Nord, Sud, Ouest
Orientation des baies		 Observé / mesuré	Sud	
Inclinaison vitrage		 Observé / mesuré	vertical	
Type ouverture		 Observé / mesuré	Fenêtres battantes	
Type menuiserie		 Observé / mesuré	PVC	
Présence de joints d'étanchéité		 Observé / mesuré	non	
Type de vitrage		 Observé / mesuré	double vitrage	
Epaisseur lame air		 Observé / mesuré	15 mm	
Présence couche peu émissive		 Observé / mesuré	oui	
Gaz de remplissage		 Observé / mesuré	Argon / Krypton	
Type volets		 Observé / mesuré	Pas de protection solaire	
Type de masques proches		 Observé / mesuré	Absence de masque proche	
Type de masques lointains		 Observé / mesuré	Absence de masque lointain	
Fenêtre 6 Ouest		Surface de baies	 Observé / mesuré	0,95 m²
		Placement	 Observé / mesuré	Mur 1 Nord, Sud, Ouest
	Orientation des baies	 Observé / mesuré	Ouest	
	Inclinaison vitrage	 Observé / mesuré	vertical	
	Type ouverture	 Observé / mesuré	Fenêtres battantes	
	Type menuiserie	 Observé / mesuré	PVC	
	Présence de joints d'étanchéité	 Observé / mesuré	non	
	Type de vitrage	 Observé / mesuré	double vitrage	
	Epaisseur lame air	 Observé / mesuré	15 mm	
	Présence couche peu émissive	 Observé / mesuré	oui	
	Gaz de remplissage	 Observé / mesuré	Argon / Krypton	
	Type volets	 Observé / mesuré	Pas de protection solaire	
	Type de masques proches	 Observé / mesuré	Absence de masque proche	
	Type de masques lointains	 Observé / mesuré	Absence de masque lointain	
	Fenêtre 7 Est	Surface de baies	 Observé / mesuré	5,4 m²
		Placement	 Observé / mesuré	Mur 1 Nord, Sud, Ouest

	Orientation des baies	 Observé / mesuré	Est
	Inclinaison vitrage	 Observé / mesuré	vertical
	Type ouverture	 Observé / mesuré	Fenêtres coulissantes
	Type menuiserie	 Observé / mesuré	Métal avec rupteur de ponts thermiques
	Présence de joints d'étanchéité	 Observé / mesuré	non
	Type de vitrage	 Observé / mesuré	double vitrage
	Epaisseur lame air	 Observé / mesuré	16 mm
	Présence couche peu émissive	 Observé / mesuré	oui
	Gaz de remplissage	 Observé / mesuré	Argon / Krypton
	Type volets	 Observé / mesuré	Volets roulants PVC (tablier < 12mm)
	Type de masques proches	 Observé / mesuré	Absence de masque proche
	Type de masques lointains	 Observé / mesuré	Absence de masque lointain
Porte	Surface de porte	 Observé / mesuré	3,05 m ²
	Placement	 Observé / mesuré	Mur 1 Nord, Sud, Ouest
	Type de porte	 Observé / mesuré	Porte avec 30-60% de vitrage simple
	Présence de joints d'étanchéité	 Observé / mesuré	non
	Longueur Pont Thermique	 Observé / mesuré	5,8 m
	Positionnement de la menuiserie	 Observé / mesuré	au nu intérieur
	Largeur du dormant menuiserie	 Observé / mesuré	Lp: 5 cm
Pont Thermique 1	Type PT	 Observé / mesuré	Mur 1 Nord, Sud, Ouest / Refend
	Type isolation	 Observé / mesuré	ITI / non isolé
	Longueur du PT l	 Observé / mesuré	5 m
Pont Thermique 2	Type PT	 Observé / mesuré	Mur 1 Nord, Sud, Ouest / Plancher 1
	Type isolation	 Observé / mesuré	ITI / ITE
	Longueur du PT l	 Observé / mesuré	36,7 m
Pont Thermique 3	Type PT	 Observé / mesuré	Mur 2 Nord, Sud, Est / Refend
	Type isolation	 Observé / mesuré	ITI / non isolé
	Longueur du PT l	 Observé / mesuré	5 m
Pont Thermique 4	Type PT	 Observé / mesuré	Mur 2 Nord, Sud, Est / Plancher 1
	Type isolation	 Observé / mesuré	ITI / ITE
	Longueur du PT l	 Observé / mesuré	22,3 m

Systèmes

donnée d'entrée		origine de la donnée	valeur renseignée
Ventilation	Type de ventilation	 Observé / mesuré	VMC SF Auto réglable de 2001 à 2012
	Année installation	 Document fourni	2005
	Energie utilisée	 Observé / mesuré	Electrique
	Façades exposées	 Observé / mesuré	plusieurs
	Logement Traversant	 Observé / mesuré	oui
Chauffage 1	Type d'installation de chauffage	 Observé / mesuré	Installation de chauffage avec appoint
	Nombre de niveaux desservis	 Observé / mesuré	1
	Type générateur	 Observé / mesuré	Fioul - Chaudière fioul classique installée entre 1970 et 1975
	Année installation générateur	 Observé / mesuré	1973
	Energie utilisée	 Observé / mesuré	Fioul
	Cper (présence d'une ventouse)	 Observé / mesuré	non
	Présence d'une veilleuse	 Observé / mesuré	non
	Chaudière murale	 Observé / mesuré	non
Présence d'une régulation/Ajust, T° Fonctionnement	 Observé / mesuré	non	

	Présence ventilateur / dispositif circulation air dans circuit combustion	🔍 Observé / mesuré	non
	Type générateur	🔍 Observé / mesuré	Bois - Foyer fermé installé avant 1990
	Energie utilisée	🔍 Observé / mesuré	Bois
	Type de combustible bois	🔍 Observé / mesuré	Bûches
	Type émetteur	🔍 Observé / mesuré	Radiateur monotube sans robinet thermostatique
	Température de distribution	🔍 Observé / mesuré	supérieur à 65°C
	Année installation émetteur	🔍 Observé / mesuré	Inconnue
	Type de chauffage	🔍 Observé / mesuré	divisé
	Equipement intermittence	🔍 Observé / mesuré	Sans système d'intermittence
Chauffage 2	Type d'installation de chauffage	🔍 Observé / mesuré	Installation de chauffage simple
	Type générateur	🔍 Observé / mesuré	Electrique - Radiateur électrique à inertie (modélisé comme un radiateur à accumulation)
	Energie utilisée	🔍 Observé / mesuré	Electrique
	Type émetteur	🔍 Observé / mesuré	Radiateur électrique à inertie (modélisé comme un radiateur à accumulation)
	Année installation émetteur	🔍 Observé / mesuré	Inconnue
	Surface chauffée par l'émetteur	🔍 Observé / mesuré	13
	Type de chauffage	🔍 Observé / mesuré	divisé
	Equipement intermittence	🔍 Observé / mesuré	Sans système d'intermittence
	Nombre de niveaux desservis	🔍 Observé / mesuré	1
	Type générateur	🔍 Observé / mesuré	Fioul - Chaudière fioul classique installée entre 1970 et 1975
	Année installation générateur	🔍 Observé / mesuré	1973
	Energie utilisée	🔍 Observé / mesuré	Fioul
	Type production ECS	🔍 Observé / mesuré	Chauffage et ECS
Eau chaude sanitaire	Présence d'une veilleuse	🔍 Observé / mesuré	non
	Chaudière murale	🔍 Observé / mesuré	non
	Présence d'une régulation/Ajust, T° Fonctionnement	🔍 Observé / mesuré	non
	Présence ventilateur / dispositif circulation air dans circuit combustion	🔍 Observé / mesuré	non
	Type de distribution	🔍 Observé / mesuré	production volume habitable traversant des pièces alimentées contiguës
	Type de production	🔍 Observé / mesuré	instantanée

Références réglementaires utilisées :

Article L134-4-2 du CCH, décret n° 2011-807 du 5 juillet 2011, arrêtés du 31 mars 2021, 8 octobre 2021 et du 17 juin 2021 relatif à la transmission des diagnostics de performance énergétique à l'Agence de l'environnement et de la maîtrise de l'énergie et relatif à l'utilisation réglementaire des logiciels pour l'élaboration des diagnostics de performance énergétique, décret 2020-1610, 2020-1609, 2006-1114, 2008-1175 ; Ordonnance 2005-655 art L271-4 à 6 ; Loi 2004-1334 art L134-1 à 5 ; décret 2006-1147 art R.134-1 à 5 du CCH et loi grenelle 2 n°2010-786 du juillet 2010.

Nota : Le présent rapport est établi par une personne dont les compétences sont certifiées par I.Cert - Centre Alphas - Bâtiment K - Parc d'affaires - Espace Performance 35760 SAINT GREGOIRE (détail sur www.info-certif.fr)



Certificat de compétences Diagnosticueur Immobilier

N° CPDI0663

Version 008

Je soussigné, Philippe TROYAUX, Directeur Général d'I.Cert, atteste que :

Monsieur COUSTEAU Thomas

Est certifié(e) selon le référentiel I.Cert dénommé CPE DI DR 01, dispositif de certification de personnes réalisant des diagnostics immobiliers pour les missions suivantes :

Amiante avec mention	Amiante Avec Mention** Date d'effet : 17/12/2017 - Date d'expiration : 16/12/2022
Amiante sans mention	Amiante Sans Mention* Date d'effet : 17/12/2017 - Date d'expiration : 16/12/2022
DPE tout type de bâtiments	Diagnostic de performance énergétique avec mention : DPE tout type de bâtiment Date d'effet : 28/11/2017 - Date d'expiration : 27/11/2022
DPE individuel	Diagnostic de performance énergétique sans mention : DPE individuel Date d'effet : 28/11/2017 - Date d'expiration : 27/11/2022
Electricité	Etat de l'installation intérieure électrique Date d'effet : 27/11/2018 - Date d'expiration : 26/11/2023
Gaz	Etat de l'installation intérieure gaz Date d'effet : 23/07/2017 - Date d'expiration : 22/07/2022
Plomb	Plomb : Constat du risque d'exposition au plomb Date d'effet : 23/07/2017 - Date d'expiration : 22/07/2022
Termites	Etat relatif à la présence de termites dans le bâtiment - France métropolitaine Date d'effet : 28/07/2017 - Date d'expiration : 27/07/2022

En foi de quoi ce certificat est délivré, pour valoir et servir ce que de droit.

Edité à Saint-Grégoire, le 28/11/2018.

* Missions de repérage des matériaux et produits de la liste A et des matériaux et produits de la liste B et évaluations périodiques de l'état de conservation des matériaux et produits de la liste A dans les bâtiments autres que ceux relevant de la mention.

**Missions de repérage des matériaux et produits de la liste A et des matériaux et produits de la liste B et évaluations périodiques de l'état de conservation des matériaux et produits de la liste A dans des immeubles de grande hauteur, dans des établissements recevant du public répondant aux catégories 1 à 4, dans des immeubles de travail hébergeant plus de 300 personnes ou dans des bâtiments industriels. Missions de repérage des matériaux et produits de la liste C. Les examens visuels à l'issue des travaux de retrait ou de confinement. Arrêté du 21 novembre 2006 modifié définissant les critères de certification des compétences des personnes physiques opérateurs des constats de risque d'exposition au plomb, des diagnostics du risque d'intoxication par le plomb des peintures ou des contrôles après travaux en présence de plomb, et les critères d'accréditation des organismes de certification - Arrêté du 25 juillet 2016 définissant les critères de certification des compétences des personnes physiques opérateurs de repérages, d'évaluation périodique de l'état de conservation des matériaux et produits contenant de l'amiante, et d'examen visuel après travaux dans les immeubles bâtis et les critères d'accréditation des organismes de certification - Arrêté du 30 octobre 2006 modifié définissant les critères de certification des compétences des personnes physiques réalisant l'état relatif à la présence de termites dans le bâtiment et les critères d'accréditation des organismes de certification - Arrêté du 16 octobre 2006 modifié définissant les critères de certification des compétences des personnes physiques réalisant le diagnostic de performance énergétique ou l'attestation de prise en compte de la réglementation thermique, et les critères d'accréditation des organismes de certification - Arrêté du 6 avril 2007 modifié définissant les critères de certification des compétences des personnes physiques réalisant l'état de l'installation intérieure de gaz et les critères d'accréditation des organismes de certification - Arrêté du 8 juillet 2008 modifié définissant les critères de certification des compétences des personnes physiques réalisant l'état de l'installation intérieure d'électricité et les critères d'accréditation des organismes de certification.

I.Cert
Institut de Certification

Certification de personnes
Diagnosticueur
Portée disponible sur www.icert.fr

sofrac
ACCREDITATION
N° 4-0993
PORTEE
CERTIFICATION
DE PERSONNES
WWW.COFRAC.FR

Parc d'Affaires, Espace Performance – Bât K – 35760 Saint-Grégoire

CPE DI FR 11 rev13

Attestation d'assurance responsabilité civile professionnelle

MMA IARD Assurances Mutuelles / MMA IARD certifie que

MAISON DU DIAG BIGORRE
4 rue D'ISABY
65420 IBOS

Est titulaire d'un contrat d'assurance groupe n° 114.231.812, souscrit par la FIDI (Fédération Interprofessionnelle du Diagnostic Immobilier), garantissant sa responsabilité civile professionnelle pour ses activités de diagnostic immobilier.

Le montant de la garantie responsabilité civile professionnelle est fixé à 500 000 euros par sinistre et par technicien-diagnostiqueur. Au titre d'une même année, quel que soit le nombre de sinistres, le montant de la garantie ne pourra excéder 2 000 000 euros.

Date de prise d'effet du contrat : 06/09/2021

La présente attestation, valable pour la période du 06/09/2021 au 31/12/2021, est délivrée pour servir et valoir ce que de droit. Elle est établie sous réserve du paiement de la cotisation à échoir et ne peut engager les MMA au-delà des conditions générales et particulières du contrat auquel elle se réfère.

Fait à Bordeaux, le 21 septembre 2021

L'assureur, par délégation, l'Agent Général

SUBERVIE ASSURANCES
Agent Général exclusif MMA
30, cours du Maréchal Juin - B.P 29
33023 BORDEAUX CEDEX
Tél : 05.56.91.20.67 Fax : 05.56.91.95.75
Email : subervie.assurances@mma.fr
SARL au capital de 401 222€
N° ORIAS : 07001677 www.orias.fr



F03014-B

TABLEAU DES GARANTIES

Contrat Responsabilité Civile Professionnelle n° 114 231 812

GARANTIES	Montant de la garantie		Franchise par sinistre	
	Par sinistre et par diagnostiqueur	Maximum par année et par cabinet		
A – Assurance Responsabilité Civile Professionnelle (Titre I-A)	Niveau 1		Franchise générale : 2 000 € Franchise sur les activités optionnelles ⁽⁴⁾ : 4 000 €	
	500 000 €	2 000 000 €		
	Niveau 2			
	1 525 000 €	3 000 000 €		
	Niveau 3			
	3 000 000 €	4 000 000 €		
B – Assurance Responsabilité Civile Exploitation (Titre I-B)	Par sinistre	Pour l'ensemble des sinistres d'une même année		
	Dommages corporels et Immatériels consécutifs limités en cas de faute inexcusable.....	8 000 000 € ⁽¹⁾ 1 000 000 €	1 000 000 €	Néant
	Sauf garantie R.C. du fait de l'utilisation ou du déplacement d'un véhicule à moteur (article 8) - Vol par préposé (article 11) - Dommages matériels et immatériels consécutifs	Illimité 23 000 € 750 000 €		Néant 150 € 150 €
	C – Protection Juridique (Recours et défense pénale) ⁽²⁾(Titre II)	10 000 €		Néant
D – Risques complémentaires (Titre III) (y compris la garantie « catastrophes naturelles » et « dommages par actes de terrorisme ou attentats ») - Archives et supports d'information	31 000 €		Néant ⁽³⁾	
<p>(1) Ce montant constitue un maximum pour l'ensemble des dommages corporels, matériels et immatériels consécutifs à un dommage corporel ou matériel garanti.</p> <p>(2) Les actions pour recours inférieurs à 300 € ne sont pas prises en charge par l'assureur.</p> <p>(3) Toutefois, en ce qui concerne la garantie "Catastrophes naturelles", il est fait application d'une franchise déduite de 10 % avec un minimum de 1 140 €. Dans une commune non dotée d'un plan de prévention des risques naturels prévisibles pour le risque faisant l'objet de l'arrêt, la franchise est doublée, triplée ou quadruplée en fonction du nombre de constatations de l'état de catastrophe naturelle intervenues pour le même risque au cours des cinq années précédant la nouvelle constatation.</p> <p>En cas de modification par arrêté ministériel, ces montants sont réputés modifiés dès l'entrée en application de cet arrêté.</p> <p>(4) La franchise sur les 3 activités optionnelles (Insectes xylophages et lignivores dont mэрule ; Amlante + ; Qualité de l'air) est fixée à 4 000 €</p>				

En tant qu'adhérent FIDI, vous bénéficiez d'un service d'Assistance Juridique par téléphone pour la sauvegarde de vos intérêts dans les domaines relatifs à votre activité professionnelle : service accessible du Lundi au vendredi de 8 H. à 20 H. et le samedi de 8H. à 18 H. (hors jours fériés ou chômés), au numéro 02 43 39 10 03.

FIDI
Fédération Interprofessionnelle du Diagnostic Immobilier
31 rue du Rocher
75008 PARIS
Tél. : 01 42 83 96 08 Fax : 01 45 22 33 55
Email : contact@lafidi.fr
http://www.lafidi.fr

SARL SUBERVIE ASSURANCES
au capital de 401 222 € - SIREN 939041535BX
30, cours du Maréchal Juin – BP 28
33023 Bordeaux Cedex
Tél: 05.56.91.20.67 Fax : 05.56.91.96.75
Email : subervie.assurances@mmsa.fr
N° ORIAS : 07001677 – www.orias.fr

Rapport DDT : page 2 / 2