

CLAUDE GONIN

LICENCIÉ EN DROIT
NOTAIRE

SUCESSEUR DE M^r WELFFLÉ

TÉLÉPHONE 04 93 32 62 62
(4 LIGNES GROUPÉES)

TÉLÉCOPIE 04 93 32 85 51

C.C.P. MARSEILLE 3036-36 D

PAS DE RÉCEPTION LE MERCREDI APRÈS-MIDI
L'ÉTUDE EST FERMÉE LE SAMEDI

LA COLLE-SUR-LOUP. LE 2 JUILLET 2001
(ALPES-MARITIMES)
ADRESSE POSTALE : B.P. 7 - 06480 LA COLLE-SUR-LOUP

A T T E S T A T I O N

N/Réf. : RR/BD
VTE BARNOIN/SCI DU PONT
DE PIERRE

JE, SOUSSIGNE, Claude GONIN, Licencié en Droit, Notaire
à LA COLLE SUR LOUP (AM),

CERTIFIE ET ATTESTE qu'aux termes d'un acte reçu par
moi, en concours avec Maître GERARD, notaire à GRASSE (AM)
le 2 JUILLET 2001,

Monsieur Jean-Bernard François BARNOIN, Marchand de
meubles, demeurant à NICE (AM) 29, rue Paul Bounin, époux
de Madame Hélène Elsa Alberte GUILLEY,

Au profit de :

La société civile immobilière dénommée "SCI DU PONT DE
PIERRE", au capital de 216 477,60 EUROS (1 420 000 F), dont
le siège social est fixé à LA COLLE SUR LOUP (AM) 404, avenue
de Verdun, immatriculée au R.C.S. D'ANTIBES sous le numéro
2001 D 263,

Une propriété sise à LA COLLE SUR LOUP (Alpes-Ma-
ritimes) Route du Pont de Pierre, comprenant :

-un bâtiment édifié d'un rez-de-chaussée surélevé
d'un étage, composé, savoir :

-au rez-de-chaussée : un local commercial,

-à l'étage : quatre appartements :

-un bâtiment élevé d'un simple rez-de-chaussée
composé d'un appartement.

Cadastrée section A, lieudit "LE LOUP" numéros 666 pour
20 ares 85 centiares et 667 pour 3 ares 02 centiares., soit d'une
contenance totale 23 ares 87 centiares.

L'entrée en jouissance a été fixée au jour de l'acte.

EN FOI DE QUOI, j'ai délivré la présente attesta-
tion pour servir et valoir ce que de droit.

A LA COLLE SUR LOUP, en mon étude,
LE 2 JUILLET 2001.

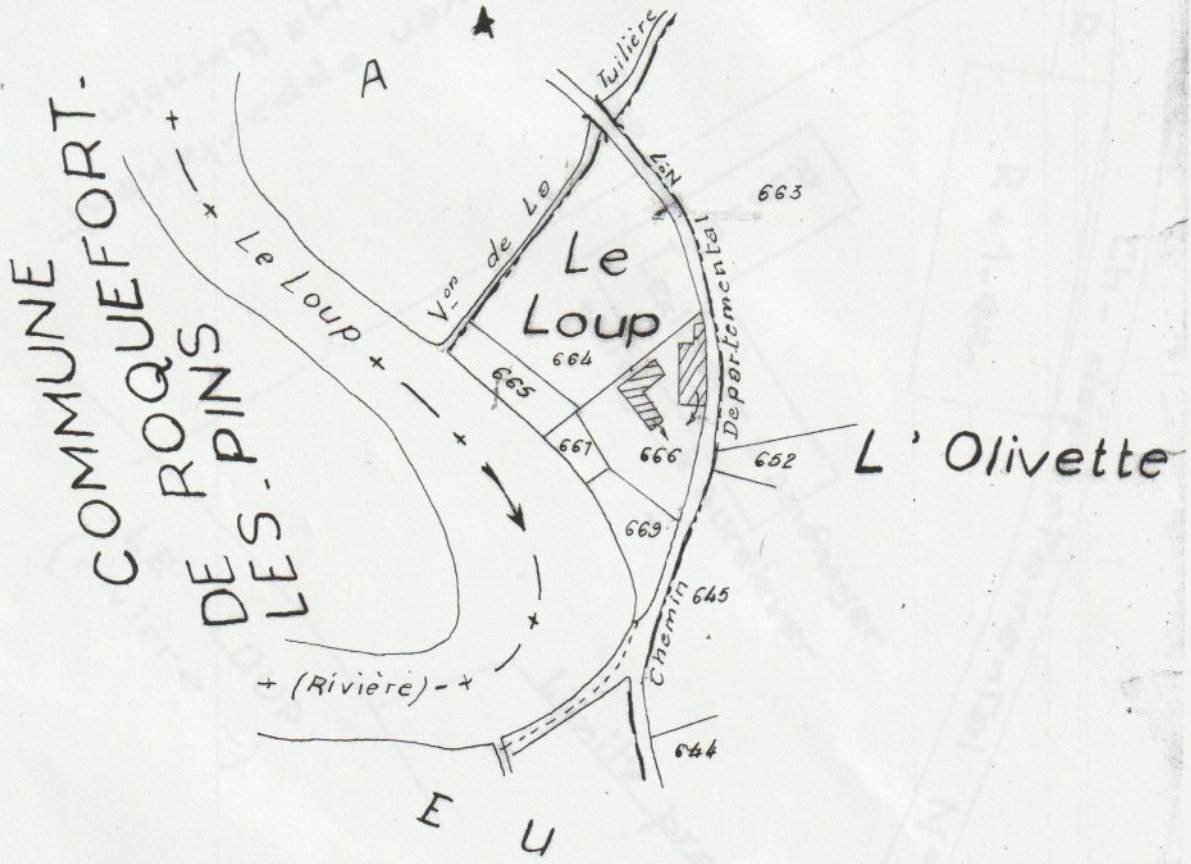
Claude GONIN

NOTAIRE

LA COLLE-sur-LOUP


(ALPES-MARITIMES) ASSOCIATION AGRÉÉE DU CONSEIL SUPÉRIEUR DU NOTARIAT

EXTRAIT DU PLAN CADASTRAL



N° d'ordre du Livre journal
des recettes: 5180

Coût du présent extrait :
0 heure 250 - 125 fr.
payé



Cachet du Bureau du Cadastre

Extrait certifié conforme
au plan cadastral à la date
du 25-6-56

Le Chef de Service départemental
du Cadastre

[Signature]

gences

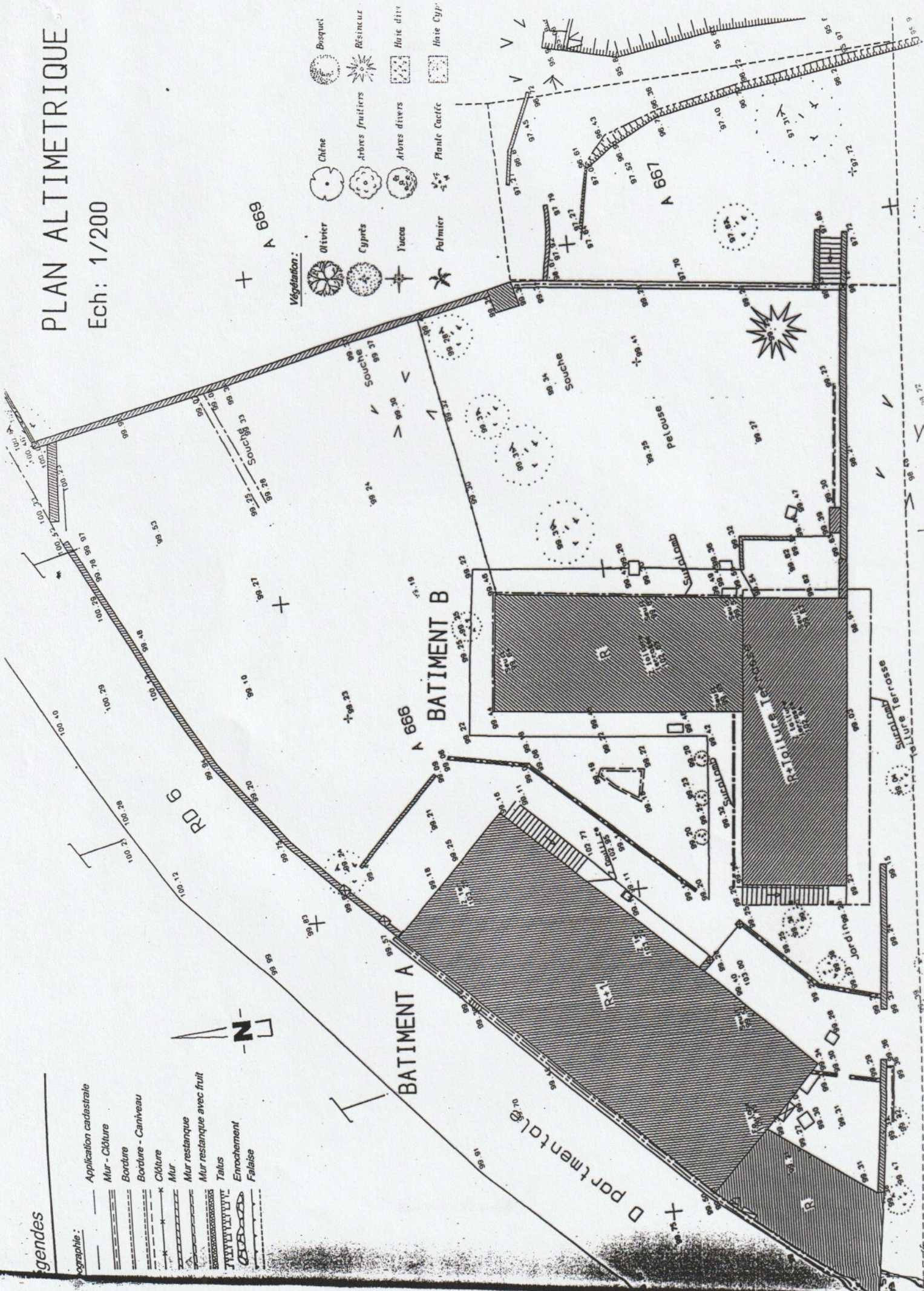
- Topographie :**
- Application cadastrale
 - Mur - Clôture
 - Bordure
 - Bordure - Caniveau
 - Clôture
 - Mur
 - Mur restanque
 - Mur restanque avec fruit
 - Talus
 - Ennochement
 - Falaise

PLAN ALTIMETRIQUE

Ech: 1/200

Végétation :

- Oliver
- Chêne
- Bosquet
- Cyprès
- Arbres fruitiers
- Résineux
- Yucca
- Arbres divers
- Palmier
- Plante Cactée
- Haie d'ifs
- Haie Cyp.



+ A 669

+ A 666

+ A 669

+ A 669

+ A 669

+ A 669

+ A 669