

100787903

SF/JS/

**L'AN DEUX MILLE VINGT ET UN,
LE NEUF NOVEMBRE**

**Maître Sylvie FABERES, Notaire associé de la société civile professionnelle "Sylvie FABERES et Florence RICAUD-LAURINE, notaires associés" titulaire d'un office notarial dont le siège est à LANNEMEZAN (65300) – 140 rue Hippocrate, soussigné
En l'office notarial,**

A RECU LA PRESENTE VENTE à la requête des parties ci-après identifiées.

Cet acte comprend deux parties pour répondre aux exigences de la publicité foncière, néanmoins l'ensemble de l'acte et de ses annexes forme un contrat indissociable et unique.

La première partie dite "partie normalisée" constitue le document hypothécaire normalisé et contient toutes les énonciations nécessaires tant à la publication au fichier immobilier qu'à la détermination de l'assiette et au contrôle du calcul de tous impôts, droits et taxes.

La seconde partie dite "partie développée" comporte des informations, dispositions et conventions sans incidence sur le fichier immobilier.

PARTIE NORMALISEE

IDENTIFICATION DES PARTIES

VENDEUR

Mademoiselle Nathalie Jeanne Raymonde **LAC-BOURDETTE**, cadre MSA, demeurant à CAPVERN LES BAINS (65130) 150 impasse Belle Vue.

Née à TARBES (65000) le 2 février 1969.

Célibataire.

Non liée par un pacte civil de solidarité.

De nationalité française.

Résidente au sens de la réglementation fiscale.

ACQUEREUR

Madame Béatrice Marie-Christine **PENE**, Rédacteur, demeurant à VIELLE-ADOUR (65360) 11 route de Hiis.

Née à AUREILHAN (65800) le 17 juillet 1966.

Divorcée de Monsieur Christian **LOUIT** suivant jugement rendu par le Tribunal de grande instance de TARBES (65000) le 30 novembre 2015, et non remariée.

Non liée par un pacte civil de solidarité.

De nationalité française.

Résidente au sens de la réglementation fiscale.

QUOTITES ACQUISES

Madame Béatrice PENE acquiert la pleine propriété du **BIEN** objet de la vente.

PRESENCE - REPRESENTATION

- Mademoiselle Nathalie LAC-BOURDETTE est présente à l'acte.

- Madame Béatrice PENE est présente à l'acte.

DECLARATIONS DES PARTIES SUR LEUR CAPACITE

Les parties, et le cas échéant leurs représentants, attestent que rien ne peut limiter leur capacité pour l'exécution des engagements qu'elles prennent aux présentes, et elles déclarent notamment :

- que leur état civil et leurs qualités indiqués en tête des présentes sont exacts,
- qu'elles ne sont pas en état de cessation de paiement, de rétablissement professionnel, de redressement ou liquidation judiciaire ou sous procédure de sauvegarde des entreprises,
- qu'elles n'ont pas été associées dans une société mise en liquidation judiciaire suivant jugement publié depuis moins de cinq ans et dans laquelle elles étaient tenues indéfiniment et solidairement ou seulement conjointement du passif social, le délai de cinq ans marquant la prescription des actions de droit commun et de celle en recouvrement à l'endroit des associés (BOI-REC-SOLID-20-10-20-20120912),
- qu'elles ne sont concernées :
 - par aucune des mesures légales relatives aux personnes protégées qui ne seraient pas révélées aux présentes,
 - par aucune des dispositions du Code de la consommation sur le règlement des situations de surendettement, sauf là aussi ce qui peut être spécifié aux présentes,
 - et pour l'acquéreur spécialement qu'il n'est, ni à titre personnel, ni en tant qu'associé ou mandataire social, soumis à l'interdiction d'acquérir prévue par l'article 225-26 du Code pénal.

DOCUMENTS RELATIFS A LA CAPACITE DES PARTIES

Les pièces suivantes ont été produites à l'appui des déclarations des parties sur leur capacité :

Concernant Mademoiselle Nathalie LAC-BOURDETTE

- Extrait d'acte de naissance.
- Compte rendu de l'interrogation du site bodacc.fr.

Concernant Madame Béatrice PENE

- Extrait d'acte de naissance.

- Bulletin numéro 2 du casier judiciaire ne révélant aucune interdiction d'acquérir.
- Compte rendu de l'interrogation du site bodacc.fr.

Ces documents ne révèlent aucun empêchement des parties à la signature des présentes.

L'ensemble de ces pièces est annexé.

TERMINOLOGIE

Le vocable employé au présent acte est le suivant :

- Le mot "**VENDEUR**" désigne le ou les vendeurs, présents ou représentés. En cas de pluralité, les vendeurs contracteront les obligations mises à leur charge aux termes des présentes solidairement entre eux, sans que cette solidarité soit nécessairement rappelée à chaque fois.
- Le mot "**ACQUEREUR**" désigne le ou les acquéreurs, présents ou représentés. En cas de pluralité, les acquéreurs contracteront les obligations mises à leur charge aux termes des présentes solidairement entre eux, sans que cette solidarité soit nécessairement rappelée à chaque fois.
- Les mots "**LES PARTIES**" désignent ensemble le **VENDEUR** et l'**ACQUEREUR**.
- Les mots "**BIEN**" ou "**BIENS**" ou "**IMMEUBLE**" désigneront indifféremment les biens de nature immobilière objet des présentes.
- Les mots "**biens mobiliers**" ou "**meublier**", désigneront indifféremment, s'il en existe, les meubles et objets mobiliers se trouvant dans le ou les biens de nature immobilière et transmis avec ceux-ci.
- Le mot "annexe" désigne tout document annexé. Les annexes forment un tout indissociable avec l'acte et disposent du même caractère authentique. Il est précisé que les pièces mentionnées comme étant annexées sont des copies numérisées.

NATURE ET QUOTITE DES DROITS IMMOBILIERS

Le **VENDEUR** vend pour sa totalité en pleine propriété à l'**ACQUEREUR**, qui accepte, le **BIEN** dont la désignation suit.

IDENTIFICATION DU BIEN

DESIGNATION

A CAPVERN (HAUTES-PYRÉNÉES) 65130 270 Chemin du Cutour,

Une maison anciennement à usage d'habitation en état vétuste, abri de jardin, sol des constructions et terrain arboré.

Figurant ainsi au cadastre :

Section	N°	Lieudit	Surface
AD	20	HOUNT CAOUTE OUEST	00 ha 01 a 52 ca
AD	21	HOUNT CAOUTE OUEST	00 ha 02 a 84 ca
AD	22	HOUNT CAOUTE OUEST	00 ha 02 a 00 ca
AD	25	HOUNT CAOUTE OUEST	00 ha 02 a 55 ca
AD	26	HOUNT CAOUTE OUEST	00 ha 02 a 93 ca
AD	29	HOUNT CAOUTE OUEST	00 ha 02 a 52 ca
AD	30	270 CHE DU CUTOUR	00 ha 08 a 98 ca

Total surface : 00 ha 23 a 34 ca

Tel que le **BIEN** existe, avec tous droits y attachés, sans aucune exception ni réserve.

Un extrait de plan cadastral est annexé.

Observations concernant la surface et les limites

Le **BIEN** est désigné par ses références cadastrales et figure en teinte jaune sur le plan annexé.

La contenance cadastrale est généralement obtenue par mesures graphiques relevées sur le plan cadastral à partir des limites y figurant.

Cette contenance et ces limites n'ont qu'une valeur indicative, le cadastre n'étant pas un document à caractère juridique mais un document à caractère fiscal servant essentiellement au calcul de l'impôt.

La superficie réelle est obtenue à partir des mesures prises sur le terrain et entre les limites réelles, c'est-à-dire définies avec les propriétaires riverains. Seules les limites et superficies réelles déterminées par un géomètre-expert sont garanties.

L'**ACQUEREUR** déclare en avoir été informé, et qu'il a la possibilité, s'il le désire, de demander à ses frais à un géomètre-expert la détermination des limites et la superficie réelle.

Cette intervention éventuelle ne remettra pas en cause les engagements résultant des présentes.

IMMEUBLE INHABITABLE

Le **BIEN** est inhabitable en l'état, par suite le **VENDEUR** ne sera pas en mesure de délivrer un immeuble à usage d'habitation aux motifs que, aux termes des dispositions de l'article R 111-3 du Code de la construction et de l'habitation, un logement doit être pourvu d'une installation d'alimentation en eau potable et d'une installation des eaux usées ne permettant aucun refoulement des odeurs, être pourvu d'un cabinet d'aisances et comporter un évier muni d'un écoulement d'eau.

Les **PARTIES** déclarent en avoir eu parfaite connaissance dès avant ce jour.

ABSENCE DE MEUBLES ET OBJETS MOBILIERS

Les parties déclarent que la vente ne comprend ni meubles ni objets mobiliers.

USAGE DU BIEN

Le **VENDEUR** déclare que le **BIEN** est actuellement sans usage particulier.

L'**ACQUEREUR** déclare qu'il entend l'utiliser pour un usage d'habitation après travaux.

EFFET RELATIF

Acquisition suivant acte reçu par Maître FABERES, notaire à LANNEMEZAN le 27 juin 2017 publié au service de la publicité foncière de TARBES 1, le 28 juin 2017 volume 2017P, numéro 2904.

CHARGES ET CONDITIONS LIEES AU CALCUL DE L'IMPOT

Les charges et conditions ne donnant pas lieu à taxation figurent en partie développée de l'acte.

Les frais de la vente et ceux qui en seront la suite et la conséquence sont à la charge exclusive de l'**ACQUEREUR** qui s'y oblige.

PROPRIETE JOUISSANCE

L'**ACQUEREUR** est propriétaire du **BIEN** à compter de ce jour.

Il en a la jouissance à compter du même jour par la prise de possession réelle, les parties déclarant que le **BIEN** est entièrement libre de location ou occupation.

PRIX

La vente est conclue moyennant le prix de **VINGT-CINQ MILLE EUROS (25 000.00 EUR)**,

Le paiement de ce prix aura lieu de la manière indiquée ci-après.

PAIEMENT DU PRIX

L'**ACQUEREUR** a payé le prix comptant ce jour ainsi qu'il résulte de la comptabilité de l'office notarial dénommé en tête des présentes au **VENDEUR**, qui le reconnaît et lui en consent quittance sans réserve.

DONT QUITTANCE

DESISTEMENT DE PRIVILEGE ET ACTION RESOLUTOIRE

Par suite du paiement ci-dessus effectué, le **VENDEUR** se désiste de tous droits de privilège de vendeur et action résolutoire, même en ce qui concerne les charges pouvant résulter du présent contrat, et ce pour quelque cause que ce soit.

ORIGINE DES FONDS

L'**ACQUEREUR** déclare effectuer le paiement de la totalité du prix au moyen de fonds provenant d'un prêt sous seing privé consenti par la Banque Populaire Occitane, selon offre acceptée dans les délais légaux.

ABSENCE DE CONVENTION DE SEQUESTRE

Les parties conviennent, directement entre elles et après avoir reçu toutes les informations en la matière de la part du rédacteur des présentes, de ne séquestrer aucune somme à la sûreté des engagements pris dans l'acte.

PUBLICATION

L'acte sera publié au service de la publicité foncière de TARBES 1.

DECLARATIONS FISCALES

IMPOT SUR LA PLUS-VALUE

L'immeuble est entré dans le patrimoine du VENDEUR :

Acquisition suivant acte reçu par Maître FABERES, notaire à LANNEMEZAN le 27 juin 2017 pour une valeur de vingt-deux mille euros (22 000.00 eur).

Cet acte a été publié au service de la publicité foncière de TARBES 1, le 28 juin 2017 volume 2017P, numéro 2904.

Régime des plus-values immobilières en vertu des articles 150 U à 150 VG du Code général des impôts

L'impôt sur la plus-value exigible doit être déclaré et acquitté auprès du service de la publicité foncière compétent lors du dépôt de la réquisition pour publier le présent acte.

Le **VENDEUR** donne dès à présent pouvoir au notaire à l'effet de prélever sur le disponible du prix le montant exigible de l'impôt sur la plus-value déterminé sur l'imprimé 2048-IMM-SD pour le verser au trésor public.

Il reconnaît en outre avoir été averti par le notaire des différents cas d'exonération en la matière et des conditions pour en bénéficier.

DOMICILE FISCAL

Pour le contrôle de l'impôt, le **VENDEUR** déclare être effectivement domicilié à l'adresse susvisée, dépendre actuellement du centre des finances publiques de LANNEMEZAN CEDEX - 545 RUE GEORGES CLEMENCEAU - 65303 LANNEMEZAN CEDEX et s'engage à signaler à ce centre tout changement d'adresse.

OBLIGATION DECLARATIVE

Le montant net imposable de la plus-value immobilière visée aux articles 150 U à 150 UD du Code général des impôts doit être porté dans la déclaration de revenus numéro 2042.

Tout manquement à cette obligation déclarative donne lieu à l'application d'une amende égale à 5 % des sommes non déclarées, sans que l'amende encourue puisse être inférieure à 150 euros ni supérieure à 1.500 euros.

IMPOT SUR LA MUTATION

Le **VENDEUR** et l'**ACQUEREUR** indiquent ne pas agir aux présentes en qualité d'assujettis en tant que tels à la taxe sur la valeur ajoutée au sens de l'article 256 du Code général des impôts.

Les présentes seront soumises au tarif de droit commun en matière immobilière tel que prévu par l'article 1594D du Code général des impôts.

L'assiette des droits est de VINGT-CINQ MILLE EUROS (25 000.00 EUR).

DROITS

			<u>Mt à payer</u>
<i>Taxe départementale</i>	x 4,50 %	=	1 125,00
25 000,00			
<i>Taxe communale</i>	x 1,20 %	=	300,00
25 000,00			
<i>Frais d'assiette</i>	x 2,37 %	=	27,00
1 125,00			
TOTAL			1 452,00

CONTRIBUTION DE SECURITE IMMOBILIERE

En fonction des dispositions de l'acte à publier au fichier immobilier, la contribution de sécurité immobilière représentant la taxe au profit de l'État telle que fixée par l'article 879 du Code général des impôts s'élève à la somme :

Type de contribution	Assiette (€)	Taux	Montant (€)
Contribution proportionnelle taux plein	25 000.00	0,10%	25.00

FIN DE PARTIE NORMALISEE

PARTIE DEVELOPPEE

EXPOSE

PURGE DU DROIT DE RETRACTATION

Les parties ont conclu, en vue de la réalisation de la vente, un avant-contrat sous signatures privées en date à LANNEMEZAN du 14 juin 2021.

En vertu des dispositions de l'article L 271-1 du Code de la construction et de l'habitation, le **BIEN** étant destiné à l'habitation et l'**ACQUEREUR** étant un non-professionnel de l'immobilier, ce dernier bénéficiait de la faculté de se rétracter.

Une copie de l'acte a été notifiée à l'**ACQUEREUR** avec son accord par lettre recommandée électronique le 15 juin 2021.

Aucune rétractation n'est intervenue de la part de l'**ACQUEREUR** dans le délai légal.

Une copie du courriel de notification ainsi que l'accusé de réception sont annexés.

CONDITIONS ET DECLARATIONS GENERALES

GARANTIE CONTRE LE RISQUE D'EVICION

Le **VENDEUR** garantit l'**ACQUEREUR** contre le risque d'éviction conformément aux dispositions de l'article 1626 du Code civil.

A ce sujet le **VENDEUR** déclare :

- qu'il n'existe à ce jour aucune action ou litige en cours pouvant porter atteinte au droit de propriété,
- qu'il n'y a eu aucun empiètement sur le fonds voisin,
- que le **BIEN** ne fait l'objet d'aucune injonction de travaux,
- qu'il n'a conféré à personne d'autre que l'**ACQUEREUR** un droit quelconque sur le **BIEN** pouvant empêcher la vente,
- subroger l'**ACQUEREUR** dans tous ses droits et actions relatifs au **BIEN**.

GARANTIE DE JOUISSANCE

Le **VENDEUR** déclare qu'il n'a pas délivré de congé à un ancien locataire lui permettant d'exercer un droit de préemption.

GARANTIE HYPOTHECAIRE

Le **VENDEUR** s'oblige, s'il existe un ou plusieurs créanciers hypothécaires inscrits, à régler l'intégralité des sommes pouvant leur être encore dues, à rapporter à ses frais les certificats de radiation des inscriptions, et à en justifier auprès de l'**ACQUEREUR**.

Un état hypothécaire délivré le 18 juin 2021 et certifié à la date du 16 juin 2021 ne révèle aucune inscription ni prénotation.

Étant précisé que cet état a été prorogé le 14 octobre 2021.

Cet état hypothécaire est annexé.

Le **VENDEUR** déclare que la situation hypothécaire est identique à la date de ce jour et n'est susceptible d'aucun changement.

SERVITUDES

L'**ACQUEREUR** profite ou supporte les servitudes ou les droits de jouissance spéciale, s'il en existe.

Le **VENDEUR** déclare :

- ne pas avoir créé ou laissé créer de servitude ou de droit de jouissance spéciale qui ne seraient pas relatés aux présentes,
- qu'à sa connaissance, il n'existe pas d'autres servitudes ou droits de jouissance spéciale que celles ou ceux résultant, le cas échéant, de l'acte, de la situation naturelle et environnementale des lieux et de l'urbanisme.

ETAT DU BIEN

L'**ACQUEREUR** prend le **BIEN** dans l'état où il se trouve au jour de l'entrée en jouissance, sans recours contre le **VENDEUR** pour quelque cause que ce soit notamment en raison :

- des vices apparents,
- des vices cachés.

S'agissant des vices cachés, il est précisé que cette exonération de garantie ne s'applique pas :

- si le **VENDEUR** a la qualité de professionnel de l'immobilier ou de la construction, sauf si l'**ACQUEREUR** a également cette qualité,
- ou s'il est prouvé par l'**ACQUEREUR**, dans les délais légaux, que les vices cachés étaient en réalité connus du **VENDEUR**.

CONTENANCE DU TERRAIN ET DES CONSTRUCTIONS

Le **VENDEUR** ne confère aucune garantie de contenance du terrain ni de superficie des constructions.

IMPOTS ET TAXES

Impôts locaux

Le **VENDEUR** déclare être à jour des mises en recouvrement des impôts locaux.

L'**ACQUEREUR** est redevable à compter de ce jour des impôts et contributions.

La taxe d'habitation, si elle est exigible, est due pour l'année entière par l'occupant au premier jour du mois de janvier.

La taxe foncière, ainsi que la taxe d'enlèvement des ordures ménagères si elle est due, sont réparties entre le **VENDEUR** et l'**ACQUEREUR** prorata temporis en fonction du temps pendant lequel chacun aura été propriétaire au cours de cette année.

L'**ACQUEREUR** règlera à première demande au **VENDEUR**, directement et en dehors de la comptabilité de l'Office notarial, le prorata de taxe foncière et, le cas échéant, de taxe d'enlèvement des ordures ménagères, déterminé par convention entre les parties sur la base de l'avis d'imposition de l'année en cours.

Avantage fiscal lié à un engagement de location

Le **VENDEUR** déclare ne pas souscrire actuellement à l'un des régimes fiscaux lui permettant de bénéficier de la déduction des amortissements en échange de l'obligation de louer à certaines conditions.

Aide personnalisée au logement

Le **VENDEUR** déclare ne pas avoir conclu de convention avec l'Etat dans le cadre des dispositions applicables aux logements conventionnés à l'égard de l'A.P.L..

Agence nationale de l'habitat

Le **VENDEUR** déclare ne pas avoir conclu de convention avec l'agence nationale de l'habitat.

CONTRATS DE DISTRIBUTION ET DE FOURNITURE

L'**ACQUEREUR** fait son affaire personnelle, dès son entrée en jouissance, de la continuation ou de la résiliation de tous contrats de distribution et de fourniture souscrits par le **VENDEUR**.

Les parties déclarent avoir été averties de la nécessité d'établir entre elles un relevé des compteurs faisant l'objet d'un comptage individuel.

Le **VENDEUR** déclare être à jour des factures mises en recouvrement liées à ses contrats de distribution et de fourniture.

ASSURANCE

L'**ACQUEREUR**, tout en étant informé de l'obligation immédiate de souscription, ne continuera pas les polices d'assurance actuelles garantissant le **BIEN** et confère à cet effet mandat au **VENDEUR**, qui accepte, de résilier les contrats lorsqu'il avertira son assureur de la réalisation des présentes.

CONTRAT D'AFFICHAGE

Le **VENDEUR** déclare qu'il n'a pas été conclu de contrat d'affichage.

DISPOSITIONS RELATIVES A L'URBANISME

URBANISME

Enonciation des documents obtenus

Certificat d'urbanisme d'information

Un certificat d'urbanisme d'information dont l'original est annexé a été délivré le 28 juin 2021, sous le numéro CU 065 127 21 00049.

Le contenu de ce certificat dont le détail a été intégralement porté à la connaissance de l'**ACQUEREUR** est le suivant :

- Les dispositions d'urbanisme applicables.
- Les servitudes d'utilité publique.
- Le droit de préemption.
- Le régime des taxes et participations d'urbanisme applicables au terrain.
- Les avis ou accords nécessaires.
- Les observations.

L'ACQUEREUR :

- s'oblige à faire son affaire personnelle de l'exécution des charges et prescriptions et du respect des servitudes publiques et autres limitations administratives au droit de propriété mentionnées dans ce document au caractère purement informatif ;
- reconnaît que le notaire lui a fourni tous éclaircissements complémentaires sur la portée, l'étendue et les effets de ces charges et prescriptions ;

- déclare qu'il n'a jamais fait de l'obtention d'un certificat d'urbanisme pré-opérationnel et de la possibilité d'exécuter des travaux nécessitant l'obtention préalable d'un permis de construire une condition des présentes.

ZONE N – REGLEMENTATION

Une partie de l'immeuble se trouve en zone N.

Le principe est qu'en zone N peuvent seules être admises :

- les constructions et installations nécessaires à l'exploitation agricole et forestière (en ce compris les installations nécessaires à la transformation, au conditionnement et à la commercialisation des produits lorsque ces activités constituent le prolongement de l'acte de production), sous réserve de l'obtention des autorisations prescrites,
- les constructions et installations nécessaires à des équipements collectifs ou à des services publics, dès lors qu'elles ne sont pas incompatibles avec l'exercice d'une activité agricole, pastorale ou forestière dans l'unité foncière où elles sont implantées et qu'elles ne portent pas atteinte à la sauvegarde des espaces naturels et des paysages,
- sous certaines conditions et dans certains secteurs, les constructions d'annexes aux logements existants.

Le changement de destination est en principe interdit, sauf sous la double condition suivante :

- le bâtiment doit être expressément visé par une liste spéciale du Plan local d'urbanisme ;
- le changement doit être compatible avec la vocation agricole ou naturelle de la zone et ne compromet par la qualité paysagère du site.

ESPACE BOISE CLASSE

Les parcelles sont classées comme espace boisé par le plan local d'urbanisme.

Ce classement interdit tout changement d'affectation ou tout mode d'occupation du sol de nature à compromettre la conservation, la protection ou la création des boisements.

Le classement entraîne de plein droit le rejet de toute demande d'autorisation de défrichement.

Les coupes et abattages d'arbres sont soumis à déclaration préalable sauf lorsque :

- les bois et forêts sont soumis au régime forestier,
- le propriétaire procède à l'enlèvement des arbres dangereux, des chablis et des bois morts,
- le propriétaire a fait agréer un plan simple de gestion.

Une autorisation de construire peut être accordée sur une partie du terrain classé n'excédant pas un dixième, si l'achat du terrain a date certaine depuis au moins cinq ans, et ce contre la cession gratuite du solde du terrain. Cette autorisation ne peut être donnée que par décret pris sur le rapport du ministre chargé de l'urbanisme.

DISPOSITIONS RELATIVES A LA PREEMPTION

DROIT DE PREEMPTION URBAIN

L'immeuble est situé dans le champ d'application territorial du droit de préemption urbain, la déclaration d'intention d'aliéner prescrite par l'article L 213-2 du

Code de l'urbanisme a été notifiée à la mairie de la commune du lieu de situation de l'immeuble le 15 juin 2021.

Par lettre en date du 29 juin 2021 le bénéficiaire du droit de préemption a fait connaître sa décision de ne pas l'exercer.

Une copie de la déclaration d'intention d'aliéner avec la réponse sont annexées.

DROIT DE PREEMPTION DE LA SAFER

L'immeuble est situé dans la zone de préemption de la SAFER OCCITANIE.

Le notaire l'a informée des prix et conditions de la vente par envoi dématérialisé le 3 août 2021, dont un exemplaire est annexé.

La SAFER a laissé s'écouler le délai de deux mois sans manifester son intention d'exercer son droit de préemption, en conséquence son silence vaut renonciation à ce droit.

La vente sera notifiée à la SAFER dans les dix jours.

Le notaire soussigné a rappelé aux parties les dispositions des articles R 141-2-1 à R 141-2-4 du Code rural et de la pêche maritime et déclare que ces dispositions ont bien été respectées.

DISPOSITIONS RELATIVES A LA CONSTRUCTION

ABSENCE D'OPERATION DE CONSTRUCTION OU DE RENOVATION DEPUIS DIX ANS

Le **VENDEUR** déclare qu'à sa connaissance :

- aucune construction ou rénovation n'a été effectuée dans les dix dernières années,
- aucun élément constitutif d'ouvrage ou équipement indissociable de l'ouvrage au sens de l'article 1792 du Code civil n'a été réalisé dans ce délai.

DIAGNOSTICS

DOSSIER DE DIAGNOSTICS TECHNIQUES

Pour l'information des parties a été dressé ci-après le tableau du dossier de diagnostics techniques tel que prévu par les articles L 271-4 à L 271-6 du Code de la construction et de l'habitation, qui regroupe les différents diagnostics techniques immobiliers obligatoires en cas de vente selon le type d'immeuble en cause, selon sa destination ou sa nature, bâti ou non bâti.

Objet	Bien concerné	Elément à contrôler	Validité
Plomb	Si immeuble d'habitation (permis de construire antérieur au 1er janvier 1949)	Peintures	Illimitée ou un an si constat positif
Amiante	Si immeuble (permis de construire antérieur au 1er juillet 1997)	Parois verticales intérieures, enduits, planchers, plafonds, faux-plafonds, conduits, canalisations, toiture, bardage, façade en plaques ou ardoises	Illimitée sauf si présence d'amiante détectée nouveau contrôle dans les 3 ans
Termites	Si immeuble situé dans une zone délimitée par le préfet	Immeuble bâti ou non mais constructible	6 mois
Gaz	Si immeuble d'habitation ayant une	Etat des appareils fixes et des	3 ans

	installation de plus de 15 ans	tuyauteries	
Risques	Si immeuble situé dans une zone couverte par un plan de prévention des risques	Immeuble bâti ou non	6 mois
Performance énergétique	Si immeuble équipé d'une installation de chauffage	Consommation et émission de gaz à effet de serre	10 ans (si réalisé à compter du 1 ^{er} juillet 2021)
Electricité	Si immeuble d'habitation ayant une installation de plus de 15 ans	Installation intérieure : de l'appareil de commande aux bornes d'alimentation	3 ans
Assainissement	Si immeuble d'habitation non raccordé au réseau public de collecte des eaux usées	Contrôle de l'installation existante	3 ans
Mérules	Si immeuble bâti dans une zone prévue par l'article L 131-3 du Code de la construction et de l'habitation	Immeuble bâti	6 mois
ERP	Immeuble situé dans une zone couverte par un plan de prévention des risques – Information relative à la pollution des sols	Immeuble bâti ou non	6 mois
Bruit	Si immeuble d'habitation ou professionnel et d'habitation dans une zone prévue par l'article L 112-6 du Code de l'urbanisme	Immeuble bâti	La durée du plan

Il est fait observer :

- que les diagnostics "plomb" "gaz" et "électricité" ne sont requis que pour les immeubles ou parties d'immeubles à usage d'habitation ;
- que le propriétaire des lieux, ou l'occupant s'il ne s'agit pas de la même personne, doit permettre au diagnostiqueur d'accéder à tous les endroits nécessaires au bon accomplissement de sa mission, à défaut le propriétaire des lieux pourra être considéré comme responsable des conséquences dommageables dues au non-respect de cette obligation ;
- qu'en l'absence de l'un de ces diagnostics en cours de validité au jour de la signature de l'acte authentique de vente, et dans la mesure où ils sont exigés par leurs réglementations particulières, le vendeur ne pourra s'exonérer de la garantie des vices cachés correspondante.

Conformément aux dispositions de l'article L 271-6 du Code de la construction et de l'habitation, le dossier de diagnostic technique a été établi par le Cabinet ADEXPERT, ayant son siège à AUCH (32000) - 1 allée Jeanne Daguzan, diagnostiqueur immobilier certifié par un organisme spécialisé accrédité dans les domaines relatés aux présentes. A cet effet, le diagnostiqueur a remis préalablement

au propriétaire (ou à son mandataire) une attestation sur l'honneur dont une copie est annexée indiquant les références de sa certification et l'identité de l'organisme certificateur, et aux termes de laquelle il certifie être en situation régulière au regard des prescriptions légales et disposer des moyens nécessaires, tant matériel qu'humain, à l'effet d'établir des états, des constats et des diagnostics, ainsi qu'une copie de son contrat d'assurance.

DIAGNOSTICS TECHNIQUES

Le dossier de diagnostics techniques a été établi par le Cabinet ADEXPERT. Ce dossier qui est annexé, comprend les pièces suivantes :

- Attestation indiquant les références de certification et l'identité de l'organisme certificateur.
- Attestation sur l'honneur d'impartialité.
- Constat de risque d'exposition au plomb.
- Diagnostic amiante.
- Etat parasitaire.

Mérules

Les parties ont été informées des dégâts pouvant être occasionnés par la présence de mérules dans un bâtiment, la mérule étant un champignon qui se développe dans l'obscurité, en espace non ventilé et en présence de bois humide.

Le **BIEN** ne se trouve pas actuellement dans une zone de présence d'un risque de mérule délimitée par un arrêté préfectoral.

Le **VENDEUR** déclare ne pas avoir constaté l'existence de zones de condensation interne, de moisissures ou encore de présence d'effritements ou de déformation dans le bois ou l'existence de filaments blancs à l'aspect cotonneux, tous des éléments parmi les plus révélateurs de la potentialité de la présence de ce champignon.

Contrôle de l'installation de gaz

Conformément aux dispositions de l'article L 134-9 du Code de la construction et de l'habitation, la vente d'un bien immobilier à usage d'habitation comportant une installation intérieure de gaz réalisée depuis plus de quinze ans doit être précédée d'un diagnostic de celle-ci.

Les parties déclarent que le **BIEN** ne possède pas d'installation intérieure de gaz.

Contrôle de l'installation intérieure d'électricité

Conformément aux dispositions de l'article L 134-7 du Code de la construction et de l'habitation, la vente d'un bien immobilier à usage d'habitation comportant une installation intérieure d'électricité réalisée depuis plus de quinze ans doit être précédée d'un diagnostic de celle-ci.

Le **VENDEUR** déclare que le **BIEN** ne possède pas d'installation intérieure d'électricité.

Il est précisé toutefois qu'il existe un compteur de chantier, à l'extérieur du bâtiment.

Diagnostic de performance énergétique

Conformément aux dispositions des articles L 126-26 et suivants du Code de la construction et de l'habitation, un diagnostic de performance énergétique doit être établi.

Ce diagnostic doit notamment permettre d'évaluer :

- Les caractéristiques du logement ainsi que le descriptif des équipements.

- Le descriptif des équipements de chauffage, d'eau chaude sanitaire, de refroidissement, et indication des conditions d'utilisation et de gestion.
- La valeur isolante du bien immobilier.
- La consommation d'énergie et l'émission de gaz à effet de serre.

L'étiquette mentionnée dans le rapport d'expertise n'est autre que le rapport de la quantité d'énergie primaire consommée du bien à vendre ou à louer sur la surface totale du logement. Il existe 7 classes d'énergie (A, B, C, D, E, F, G), de "A" (BIEN économe) à "G" (BIEN énergivore).

L'attention de l'**ACQUEREUR** est attirée sur le fait :

- Qu'à compter du 1er janvier 2022, si la consommation énergétique primaire du **BIEN** est supérieure à 330 kilowattheures par mètre carré (étiquette F) et par an, l'acte de vente ou le contrat de location devra mentionner l'obligation de réaliser des travaux permettant de rendre cette consommation énergétique primaire inférieure ou égale à 330 kilowattheures par mètre carré et par an avant le 1er janvier 2028 ;
- Puis, à compter du 1er janvier 2028, dans ces mêmes actes, sera mentionné, le cas échéant, le non-respect par le vendeur ou le bailleur de l'obligation de réaliser ces travaux ;
- Qu'à compter du 1er janvier 2023, si la consommation énergétique primaire du **BIEN** est supérieure à 450 kilowattheures par mètre carré et par an (étiquette G), le **BIEN** sera interdit à la location ;
- Qu'à compter du 1er janvier 2028, si la consommation énergétique primaire du **BIEN** est supérieure à 330 kilowattheures par mètre carré (étiquette F) et par an, le **BIEN** sera interdit à la location.

Le diagnostic de performance énergétique contenu aux articles L 126-26 et suivants du Code de la construction et de l'habitation n'a pas été établi, le **BIEN** entrant dans l'une des catégories d'exceptions prévues par l'article R 126-15 du Code de la construction et de l'habitation.

Zone de bruit - Plan d'exposition au bruit des aéroports

L'immeuble ne se trouve pas dans une zone de bruit définie par un plan d'exposition au bruit des aéroports, prévu par l'article L 112-6 du Code de l'urbanisme.

Radon

Le radon est un gaz radioactif d'origine naturelle qui représente le tiers de l'exposition moyenne de la population française aux rayonnements ionisants.

Il est issu de la désintégration de l'uranium et du radium présents dans la croûte terrestre.

Il est présent partout à la surface de la planète et provient surtout des sous-sols granitiques et volcaniques ainsi que de certains matériaux de construction.

Le radon peut s'accumuler dans les espaces clos, notamment dans les maisons. Les moyens pour diminuer les concentrations en radon dans les maisons sont simples :

- aérer et ventiler les bâtiments, les sous-sols et les vides sanitaires,
- améliorer l'étanchéité des murs et planchers.

L'activité volumique du radon (ou concentration de radon) à l'intérieur des habitations s'exprime en becquerel par mètre cube (Bq/m³).

L'article L 1333-22 du Code de la santé publique dispose que les propriétaires ou exploitants d'immeubles bâtis situés dans les zones à potentiel radon où l'exposition au radon est susceptible de porter atteinte à la santé sont tenus de mettre

en œuvre les mesures nécessaires pour réduire cette exposition et préserver la santé des personnes.

Aux termes des dispositions de l'article R 1333-29 de ce Code le territoire national est divisé en trois zones à potentiel radon définies en fonction des flux d'exhalation du radon des sols :

- Zone 1 : zones à potentiel radon faible.
- Zone 2 : zones à potentiel radon faible mais sur lesquelles des facteurs géologiques particuliers peuvent faciliter le transfert du radon vers les bâtiments.
- Zone 3 : zones à potentiel radon significatif.

L'article R 125-23 5° du Code de l'environnement dispose que l'obligation d'information s'impose dans les zones à potentiel radon de niveau 3.

La liste des communes réparties entre ces trois zones est fixée par un arrêté du 27 juin 2018.

La commune se trouvant en zone 2, l'obligation d'information n'est pas nécessaire.

DISPOSITIFS PARTICULIERS

Détecteur de fumée

L'article R 142-2 du Code de la construction et de l'habitation prescrit d'équiper chaque logement, qu'il se situe dans une habitation individuelle ou dans une habitation collective, d'au moins un détecteur de fumée muni du marquage CE et conforme à la norme européenne harmonisée NF EN 14604.

L'article R 142-3 du même Code précise que la responsabilité de l'installation de ce détecteur de fumée normalisé incombe par principe au propriétaire et la responsabilité de son entretien incombe à l'occupant du logement.

L'**ACQUEREUR** a constaté que le logement n'est pas équipé d'un tel dispositif.

Système de chauffage

Le **VENDEUR** déclare que l'immeuble n'est pas équipé d'un système de chauffage.

Information de l'acquéreur sur les éléments d'équipement

L'**ACQUEREUR** est informé que les désordres affectant les éléments d'équipement qu'ils soient indissociables ou non, d'origine ou installés sur l'existant, relèvent de la garantie décennale lorsqu'ils rendent le **BIEN** dans son ensemble impropre à sa destination ou affectent sa solidité.

La garantie décennale s'applique au professionnel qui a réalisé les travaux d'installation, lequel engage sa responsabilité pendant dix ans à l'égard du propriétaire mais aussi à l'égard des acquéreurs successifs. Il doit obligatoirement remettre à son client, le maître d'ouvrage, un justificatif du contrat d'assurance en responsabilité civile décennale.

En l'espèce, le **VENDEUR** déclare ne pas avoir fait installer d'éléments d'équipement depuis dix ans.

DIAGNOSTICS ENVIRONNEMENTAUX

Assainissement

Le **VENDEUR** déclare que l'immeuble n'est pas raccordé à un réseau d'assainissement collectif des eaux usées à usage domestique.

Il est ici fait observer que l'immeuble est situé dans une zone desservie par un réseau collectif d'assainissement, auquel il n'est pas raccordé.

L'**ACQUEREUR** est dûment informé qu'à compter de cette date, le raccordement à ce réseau collectif doit intervenir dans un délai de deux ans, en l'absence de prorogation émise par un arrêté du maire ou du président de la communauté de communes approuvé par le représentant de l'État dans le département.

En cas de non-respect de ces obligations, la commune ou la communauté de communes peut, après mise en demeure, procéder d'office et aux frais de l'intéressé aux travaux indispensables (L 1331-6 du Code de la santé publique). Tant que le propriétaire ne s'est pas conformé aux obligations prévues aux articles L 1331-1 à L 1331-7-1 du Code de la santé publique, il est astreint au paiement d'une somme au moins équivalente à la redevance qu'il aurait payée au service public d'assainissement si son immeuble avait été raccordé au réseau ou équipé d'une installation d'assainissement autonome réglementaire, et qui peut être majorée dans une proportion fixée par le conseil municipal dans la limite de 100 %.

Tant que ce raccordement n'est pas intervenu, pour garantir le bon fonctionnement des installations d'assainissement non collectif, le propriétaire de l'immeuble en assure l'entretien régulier et les vidange périodiquement par une personne agréée par le représentant de l'État dans le département. La commune ou la communauté de communes assure le contrôle de conformité des installations d'assainissement non collectif aux dispositions réglementaires et procède à l'évaluation des dangers pour la santé des personnes et les risques avérés de pollution de l'environnement.

Cette obligation ne s'applique pas aux immeubles abandonnés raccordés à une installation d'épuration industrielle ou agricole et faisant l'objet d'une convention entre la commune ou la communauté de communes et le propriétaire aux conditions visées à l'article L 1331-1-1 al 2 du Code de la santé publique, et qui doivent être démolis ou ne plus être utilisés.

À l'issue de ce contrôle, la commune ou la communauté de communes peut prescrire la réalisation de travaux devant être exécutés par le propriétaire dans un délai de quatre ans suivant sa notification (L 1331-1-1 du Code de la santé publique).

Aux termes des dispositions de l'article L 1331-5 du Code de la santé publique, dès l'établissement du branchement, les fosses et autres installations de même nature existantes doivent être mises hors d'état de servir ou de créer des nuisances à venir, par les soins et aux frais du propriétaire. Les dispositifs de traitement et d'accumulation ainsi que les fosses mises hors service devaient être vidangés, désinfectés et comblés ou démolis.

Information

Par ailleurs, tout déversement d'eaux usées autre que domestiques dans le réseau public de collecte doit être préalablement autorisé par le maire ou par le président de l'établissement public de coopération intercommunale ou du syndicat mixte, après avis délivré par la personne publique en charge du transport et de l'épuration des eaux usées ainsi que du traitement des boues en aval, si cette collectivité est différente. Cette autorisation peut être subordonnée au paiement par l'auteur du déversement d'une participation aux dépenses d'investissement entraînées par la réception de ces eaux. L'absence de réponse à la demande d'autorisation plus de quatre mois après la date de sa réception vaut rejet de celle-ci (L 1331-10 du Code de la santé publique).

Il est précisé que le système d'écoulement des eaux pluviales doit être distinct de l'installation d'évacuation des eaux usées. L'évacuation de ces eaux pluviales doit être assurée et maîtrisée en permanence et ne pas être versée sur les fonds voisins et la voie publique.

Le propriétaire peut également se voir refuser tout permis de construire au motif de l'absence de raccordement au réseau public d'assainissement, sans qu'il puisse se prévaloir utilement de la possibilité d'un raccordement à un réseau privé d'assainissement ou à une station d'épuration privée.

Etat des risques et pollutions

Un état des risques et pollutions est annexé.

Absence de sinistres avec indemnisation

Le **VENDEUR** déclare qu'à sa connaissance l'immeuble n'a pas subi de sinistres ayant donné lieu au versement d'une indemnité en application de l'article L 125-2 ou de l'article L 128-2 du Code des assurances.

INFORMATION DE L'ACQUEREUR SUR LES ANOMALIES REVELEES PAR LES DIAGNOSTICS TECHNIQUES IMMOBILIERS OBLIGATOIRES

L'**ACQUEREUR** déclare ici avoir pris connaissance, préalablement à la signature, des anomalies révélées par les diagnostics techniques immobiliers obligatoires dont les rapports sont annexés.

L'**ACQUEREUR** déclare avoir été informé par le notaire soussigné, préalablement à la signature des présentes, notamment :

- des conséquences de ces anomalies au regard du contrat d'assurance qui sera souscrit pour la couverture de l'immeuble en question,
- de la nécessité, soit de faire effectuer par un professionnel compétent les travaux permettant de remédier à ces anomalies, soit de faire état auprès de la compagnie d'assurance qui assurera le bien, du contenu et des conclusions de ces diagnostics,
- qu'à défaut d'avoir, dans les formes et délais légaux, avisé la compagnie d'assurance préalablement à la signature du contrat d'assurance, il pourrait être fait application de l'article L.113-8 du Code des assurances ci-dessous reproduit, cet article prévoyant la nullité du contrat d'assurance en cas de sinistre.

Et qu'en conséquence, l'**ACQUEREUR** pourrait perdre tout droit à garantie et toute indemnité en cas de sinistre même sans lien avec les anomalies en question.

Reproduction de l'article L113-8 du Code des assurances :

"Indépendamment des causes ordinaires de nullité, et sous réserve des dispositions de l'article L. 132-26, le contrat d'assurance est nul en cas de réticence ou de fausse déclaration intentionnelle de la part de l'assuré, quand cette réticence ou cette fausse déclaration change l'objet du risque ou en diminue l'opinion pour l'assureur, alors même que le risque omis ou dénaturé par l'assuré a été sans influence sur le sinistre.

Les primes payées demeurent alors acquises à l'assureur, qui a droit au paiement de toutes les primes échues à titre de dommages et intérêts.

Les dispositions du second alinéa du présent article ne sont pas applicables aux assurances sur la vie."

SITUATION ENVIRONNEMENTALE

ACTIVITES DANS L'ENVIRONNEMENT PROCHE DE L'IMMEUBLE

Préalablement à la signature des présentes, l'**ACQUEREUR** déclare s'être assuré par lui-même, des activités, professionnelles ou non, de toute nature, exercées dans l'environnement proche de l'immeuble, susceptibles d'occasionner des nuisances, sonores, olfactives, visuelles ou autres....

Le rédacteur des présentes a spécialement informé l'**ACQUEREUR** savoir :

- Des dispositions de l'article L 112-16 du code de la construction et de l'habitation:

"Les dommages causés aux occupants d'un bâtiment par des nuisances dues à des activités agricoles, industrielles, artisanales, commerciales, touristiques, culturelles ou aéronautiques, n'entraînent pas droit à réparation lorsque le permis de construire afférent au bâtiment exposé à ces nuisances a été demandé ou l'acte authentique constatant l'aliénation ou la prise de bail établi postérieurement à l'existence des activités les occasionnant dès lors que ces activités s'exercent en conformité avec les dispositions législatives ou réglementaires en vigueur et qu'elles se sont poursuivies dans les mêmes conditions."

- Qu'outre les dispositions législatives ou réglementaires spéciales dont relèvent certaines activités, la législation, relative aux troubles anormaux du voisinage, se fonde sur les articles 1240 et 1241 du Code civil selon lesquels : *"Tout fait quelconque de l'homme, qui cause à autrui un dommage, oblige celui par la faute duquel il est arrivé à le réparer"* et *"Chacun est responsable du dommage qu'il a causé non seulement par son fait, mais encore par sa négligence ou par son imprudence."*

- L'article 544 du Code Civil ajoute que : *"La propriété est le droit de jouir et disposer des choses de la manière la plus absolue, pourvu qu'on n'en fasse pas un usage prohibé par les lois ou par les règlements."*

- De plus, l'article R 1334-31 du Code de la santé publique dispose que : *"Aucun bruit particulier ne doit, par sa durée, sa répétition ou son intensité, porter atteinte à la tranquillité du voisinage ou à la santé de l'homme, dans un lieu public ou privé, qu'une personne en soit elle-même à l'origine ou que ce soit par l'intermédiaire d'une personne, d'une chose dont elle a la garde ou d'un animal placé sous sa responsabilité."*

Chaque rapport de voisinage peut susciter des désagréments, il n'en reste pas moins qu'il ne caractérise pas nécessairement un trouble "anormal". Serait considéré, par le Tribunal Judiciaire, comme anormal, un **trouble répétitif, intensif, ou un trouble qui outrepassé les activités normales attendues de la part du voisinage.**

L'ACQUEREUR déclare avoir accompli toutes diligences et s'être entouré de toutes les informations nécessaires relatives à la situation de l'immeuble et aux activités professionnelles, ou non, exercées dans le proche environnement de ce dernier, et renonce à exercer tout recours contre le VENDEUR à quelque titre que ce soit.

CONSULTATION DE BASES DE DONNEES ENVIRONNEMENTALES

Les bases de données suivantes ont été consultées :

- La base de données relative aux anciens sites industriels et activités de services (BASIAS).
- La base de données relative aux sites et sols pollués ou potentiellement pollués appelant une action des pouvoirs publics, à titre préventif ou curatif (BASOL).
- La base de données relative aux risques naturels et technologiques (GEORISQUES).
- La base des installations classées soumises à autorisation ou à enregistrement du ministère de l'environnement, de l'énergie et de la mer.

Une copie de ces consultations est annexée.

PROTECTION DE L'ENVIRONNEMENT

Les parties sont informées des dispositions suivantes du Code de l'environnement :

- Celles de l'article L 514-20 du Code de l'environnement, et ce dans la mesure où une installation soumise à autorisation ou à enregistrement a été exploitée sur les lieux :

"Lorsqu'une installation soumise à autorisation, ou à enregistrement, a été exploitée sur un terrain, le vendeur de ce terrain est tenu d'en informer par écrit l'acheteur ; il l'informe également, pour autant qu'il les connaisse, des dangers ou inconvénients importants qui résultent de l'exploitation.

Si le vendeur est l'exploitant de l'installation, il indique également par écrit à l'acheteur si son activité a entraîné la manipulation ou le stockage de substances chimiques ou radioactives. L'acte de vente atteste de l'accomplissement de cette formalité.

A défaut et si une pollution constatée rend le terrain impropre à sa destination précisée dans le contrat, dans un délai de deux ans à compter de la découverte de la pollution, l'acheteur a le choix de demander la résolution de la vente ou de se faire restituer une partie du prix ; il peut aussi demander la réhabilitation du site aux frais du vendeur, lorsque le coût de cette réhabilitation ne paraît pas disproportionné par rapport au prix de vente."

- Celles de l'article L 125-7 du Code de l'environnement, et ce dans la mesure où une installation soumise à autorisation ou à enregistrement n'a pas été exploitée sur les lieux :

"Sans préjudice de l'article L 514-20 et de l'article L 125-5, lorsqu'un terrain situé en zone d'information sur les sols mentionné à l'article L 125-6 fait l'objet d'un contrat de vente ou de location, le vendeur ou le bailleur du terrain est tenu d'en informer par écrit l'acquéreur ou le locataire. Il communique les informations rendues publiques par l'Etat, en application du même article L. 125-6. L'acte de vente ou de location atteste de l'accomplissement de cette formalité.

A défaut et si une pollution constatée rend le terrain impropre à sa destination précisée dans le contrat, dans un délai de deux ans à compter de la découverte de la pollution, l'acheteur ou le locataire a le choix de demander la résolution du contrat ou, selon le cas, de se faire restituer une partie du prix de vente ou d'obtenir une réduction du loyer. L'acquéreur peut aussi demander la réhabilitation du terrain aux frais du vendeur lorsque le coût de cette réhabilitation ne paraît pas disproportionné par rapport au prix de vente."

En outre, pour ce qui concerne le traitement des terres qui seront excavées, elles deviennent alors des meubles et, si elles sont polluées, seront soumises à la réglementation des déchets. Elles devront, à ce titre, faire l'objet d'une évacuation dans des décharges appropriées au caractère dangereux, non dangereux ou inerte des déchets.

Le **VENDEUR** déclare :

- ne pas avoir personnellement exploité une installation soumise à autorisation ou à enregistrement sur les lieux ;
- ne pas connaître l'existence de déchets considérés comme abandonnés ;
- qu'à sa connaissance :
 - l'activité exercée dans l'immeuble n'a pas entraîné la manipulation ou le stockage de substances chimiques ou radioactives visées par l'article L 514-20 du Code de l'environnement ;
 - l'immeuble n'est frappé d'aucune pollution susceptible de résulter notamment de l'exploitation actuelle ou passée ou de la proximité d'une installation soumise à autorisation ou à enregistrement ;
 - il n'a jamais été déposé ni utilisé sur le terrain ou enfoui dans celui-ci de déchets ou substances quelconques telles que, par exemple, amiante, polychlorobiphényles, polychloroterphényles directement ou

dans des appareils ou installations pouvant entraîner des dangers ou inconvénients pour la santé ou l'environnement ;

- il n'a jamais été exercé sur les lieux ou les lieux voisins d'activités entraînant des dangers ou inconvénients pour la santé ou l'environnement (air, eaux superficielles ou souterraines, sols ou sous-sols par exemple) ;
- il ne s'est pas produit d'incident ou accident présentant un danger pour la sécurité civile, la qualité, la conservation ou la circulation des eaux ;
- qu'il n'a pas reçu de l'administration en sa qualité de "détenteur", aucune injonction de faire des travaux de remise en état de l'immeuble ;
- qu'il ne dispose pas d'information lui permettant de supposer que les lieux ont supporté, à un moment quelconque, une installation classée ou, encore, d'une façon générale, une installation soumise à déclaration.

OBLIGATION GENERALE D'ELIMINATION DES DECHETS

Le propriétaire doit supporter le coût de la gestion jusqu'à l'élimination des déchets, qu'ils soient les siens, ceux de ses locataires ou précédents propriétaires, pouvant le cas échéant se trouver sur l'immeuble.

L'article L 541-1-1 du Code de l'environnement définit le déchet comme "*toute substance ou tout objet, ou plus généralement tout bien meuble, dont le détenteur se défait ou dont il a l'intention ou l'obligation de se défaire*".

Sont exclus de la réglementation sur les déchets les sols non excavés, y compris les sols pollués non excavés et les bâtiments reliés au sol de manière permanente, les sédiments déplacés au sein des eaux de surface aux fins de gestion des eaux et des voies d'eau, de prévention des inondations, d'atténuation de leurs effets ou de ceux des sécheresses ou de mise en valeur des terres, s'il est prouvé que ces sédiments ne sont pas dangereux, les effluents gazeux émis dans l'atmosphère, le dioxyde de carbone capté et transporté en vue de son stockage géologique et effectivement stocké dans une formation géologique, la paille et les autres matières naturelles non dangereuses issues de l'agriculture ou de la sylviculture et qui sont utilisées dans le cadre de l'exploitation agricole ou sylvicole, et les matières radioactives (article L 541-4-1 de ce Code).

Les terres prennent un statut de déchet dès qu'elles sont extraites du site de leur excavation.

Selon les dispositions de l'article L 541-2 du Code de l'environnement, tout producteur ou détenteur de déchets est tenu d'en assurer ou d'en faire assurer la gestion et en est responsable jusqu'à leur élimination ou valorisation finale, même lorsque le déchet est transféré à des fins de traitement à un tiers.

L'élimination des déchets comporte les opérations de collecte, transport, stockage, tri et traitement nécessaires à la récupération des éléments et matériaux réutilisables ou de l'énergie, ainsi qu'au dépôt ou au rejet dans le milieu naturel de tous autres produits dans les conditions propres à éviter les nuisances.

Il est fait observer que le simple détenteur de déchet ne peut s'exonérer de son obligation que s'il prouve qu'il est étranger à l'abandon des déchets et qu'il n'a pas permis ou facilité cet abandon par complaisance ou négligence.

En outre, les parties sont dûment informées des dispositions de l'article L 125-7 du Code de l'environnement selon lesquelles lorsque dans un terrain, faisant l'objet d'une transaction, n'a pas été exploitée une installation soumise à autorisation ou à enregistrement et en présence d'informations rendues publiques en application de l'article L 125-6 de ce Code faisant état d'un risque de pollution des sols l'affectant, le vendeur ou le bailleur du terrain est tenu d'en informer par écrit l'acquéreur ou le locataire.

Il est précisé qu'"à défaut et si une pollution constatée rend le terrain impropre à sa destination précisée dans le contrat, dans un délai de deux ans après la découverte de la pollution, l'acheteur ou le locataire a le choix de poursuivre la résolution du contrat ou, selon le cas, de se faire restituer une partie du prix de vente ou d'obtenir une réduction du loyer ; l'acheteur peut aussi demander la remise en état

du terrain aux frais du vendeur lorsque le coût de cette remise en état ne paraît pas disproportionné au prix de vente" (article L 125-7 du même code).

ORIGINE DE PROPRIETE

Le bien objet des présentes appartient au **VENDEUR** par suite de l'acquisition qu'elle en a fait aux termes d'un acte reçu par Maître FABERES notaire soussigné le 27 juin 2017,

De Monsieur Bruno Michel **EVARD**, commercial, et Madame Myriam Claude Thérèse Mélanie **PONTOIZEAU**, sans profession, son épouse, demeurant ensemble à TOULOUSE (31000) 39 rue Lancefoc.

Monsieur est né à NANCY (54000) le 11 avril 1960,

Madame est née à NOTRE-DAME-DE-MONTS (85690) le 17 novembre 1959.

Mariés à la mairie de TOULOUSE (31000) le 15 juin 1996 sous le régime de la communauté d'acquêts à défaut de contrat de mariage préalable.

Cette acquisition a eu lieu moyennant le prix de 22.000€ dument payé et quittancé à l'acte.

Une copie authentique de cet acte a été publiée au service de la publicité foncière de TARBES 1 le 28 juin 2017 volume 2017P n° 2904.

ORIGINE DE PROPRIETE ANTERIEURE

Antérieurement, ledit bien appartenait aux époux EVARD par suite de l'acquisition qu'ils en ont faite pour le compte de la communauté, de :

Monsieur André Léon Joseph MELION, retraité et Madame Marie Octavie JEAN dit L'HOPITAL, retraitée, son épouse, demeurant ensemble à CAPVERN.

Nés, savoir :

Monsieur à CAPVERN, le 28 janvier 1928

Madame à BOSDARROS, le 8 février 1929.

Mariés sous le régime légal ancien de la communauté de meubles et acquêts, à défaut de contrat de mariage préalable à leur union célébrée à la mairie de CAPVERN, le 31 mars 1948.

Aux termes d'un acte reçu par Maître MOURNET, notaire à LANNEMEZAN, le 29 juin 2000, de :

Moyennant le prix principal de 16.769,39 € payé comptant et quittancé aux termes dudit acte.

Une copie authentique a été publiée au service de la publicité foncière de TARBES 1^{ER}, le 1^{er} aout 2000 volume 2000P numéro 3855.

Originellement, le bien appartenait à Monsieur et Madame MELION et dépendait de la communauté existant entre eux, par suite de l'acquisition qu'ils en ont faite de :

1°) Monsieur Jacques Victor Georges JOURNOIS, demeurant à TASSIN LA DEMI LUNE, 14 avenue de la Constellation.

2°) Monsieur Jean Claude Fernand JOURNOIS, demeurant à L'ISLE ADAM, 323 parc de Cassan.

3°) Et Monsieur Pierre Etienne JOURNOIS, demeurant à VERSAILLES, 7 rue Exelmans

Suivant acte reçu par Maître Jean AURIOL, notaire à LANNEMEZAN, le 21 juillet 1984.

Cette acquisition a eu lieu moyennant le prix principal de 50.000,00 Frs, payé comptant et quittancé aux termes dudit acte.

Une copie authentique a été publiée au service de la publicité foncière de TARBES 1^{ER}, le 24 septembre 1984 volume 2754 numéro 20.

NEGOCIATION DIRECTE ENTRE LES PARTIES

Les parties déclarent que les conventions ont été négociées directement entre elles, sans le concours ni la participation d'un intermédiaire.

Si cette déclaration se révélait erronée, les éventuels honoraires de cet intermédiaire seraient à la charge des auteurs de la déclaration inexacte.

CONCLUSION DU CONTRAT

Les parties déclarent que les dispositions de ce contrat ont été, en respect des règles impératives de l'article 1104 du Code civil, négociées de bonne foi. Elles affirment qu'il reflète l'équilibre voulu par chacune d'elles.

DEVOIR D'INFORMATION RECIPROQUE

En application de l'article 1112-1 du Code civil qui impose aux parties un devoir précontractuel d'information, qui ne saurait toutefois porter sur le prix, le **VENDEUR** déclare avoir porté à la connaissance de l'**ACQUEREUR** l'ensemble des informations dont il dispose ayant un lien direct et nécessaire avec le contenu du présent contrat et dont l'importance pourrait être déterminante de son consentement.

Le **VENDEUR** reconnaît être informé qu'un manquement à ce devoir serait sanctionné par la mise en œuvre de sa responsabilité, avec possibilité d'annulation du contrat s'il a vicié le consentement de l'**ACQUEREUR**.

Pareillement, l'**ACQUEREUR** déclare avoir rempli les mêmes engagements, tout manquement pouvant être sanctionné comme indiqué ci-dessus.

Le devoir d'information est donc réciproque.

En outre, conformément aux dispositions de l'article 1602 du Code civil, le **VENDEUR** est tenu d'expliquer clairement ce à quoi il s'oblige, tout pacte obscur ou ambigu s'interprétant contre lui.

Les informations déterminantes données et reçues sont rapportées aux présentes, ainsi attesté par les parties.

RENONCIATION A L'IMPREVISION

Le mécanisme de l'imprévision nécessite un changement de circonstances imprévisible lors de la conclusion du contrat, changement dont aucune des parties n'avait souhaité assumer le risque, et qui rend l'exécution du contrat excessivement onéreuse.

Ce mécanisme est prévu à l'article 1195 du Code civil dont les dispositions sont littéralement rapportées :

"Si un changement de circonstances imprévisible lors de la conclusion du contrat rend l'exécution excessivement onéreuse pour une partie qui n'avait pas accepté d'en assumer le risque, celle-ci peut demander une renégociation du contrat à son cocontractant. Elle continue à exécuter ses obligations durant la renégociation.

En cas de refus ou d'échec de la renégociation, les parties peuvent convenir de la résolution du contrat, à la date et aux conditions qu'elles déterminent, ou demander d'un commun accord au juge de procéder à son adaptation. A défaut d'accord dans un délai raisonnable, le juge peut, à la demande d'une partie, réviser le contrat ou y mettre fin, à la date et aux conditions qu'il fixe".

Les parties écartent de leur contrat les dispositions de l'article 1195 du Code civil permettant la révision du contrat pour imprévision, estimant que compte tenu du contexte des présentes, cette renonciation n'aura pas de conséquences déraisonnables à l'endroit de l'une d'entre elles. Par suite, elles ne pourront pas solliciter judiciairement la renégociation des présentes s'il survient un événement imprévisible rendant l'exécution excessivement onéreuse pour l'une d'entre elles. Toutefois cette renonciation n'aura d'effet que pour les événements qui n'auront pas été prévus aux termes des présentes.

Une telle renonciation ne concerne pas le cas de force majeure caractérisé par l'irrésistibilité et l'imprévisibilité qui impliquent l'impossibilité pour le débiteur d'exécuter son obligation et dont seul le débiteur peut se prévaloir.

Aux termes de l'article 1218 du Code civil *"Il y a force majeure en matière contractuelle lorsqu'un événement échappant au contrôle du débiteur, qui ne pouvait être raisonnablement prévu lors de la conclusion du contrat et dont les effets ne*

peuvent être évités par des mesures appropriées, empêche l'exécution de son obligation par le débiteur.

Si l'empêchement est temporaire, l'exécution de l'obligation est suspendue à moins que le retard qui en résulterait ne justifie la résolution du contrat. Si l'empêchement est définitif, le contrat est résolu de plein droit et les parties sont libérées de leurs obligations dans les conditions prévues aux articles 1351 et 1351-1."

ELECTION DE DOMICILE

Les parties élisent domicile :

- en leur demeure ou siège respectif pour l'exécution des présentes et de leurs suites,
- en l'office notarial pour la publicité foncière, l'envoi des pièces et la correspondance s'y rapportant.

TITRES - CORRESPONDANCE ET RENVOI DES PIECES

Il ne sera remis aucun ancien titre de propriété entre les parties, chacune pourra se faire délivrer, à ses frais, ceux dont elle pourrait avoir besoin, et sera subrogée dans tous les droits de l'autre partie à ce sujet.

En suite des présentes, la correspondance et le renvoi des pièces à l'**ACQUEREUR** devront s'effectuer à l'adresse indiquée en tête de l'acte.

La correspondance auprès du **VENDEUR** s'effectuera à l'adresse en tête de l'acte.

POUVOIRS

Pour l'accomplissement des formalités de publicité foncière ou réparer une erreur matérielle telle que l'omission d'une pièce annexe dont le contenu est relaté aux présentes, les parties agissant dans un intérêt commun donnent tous pouvoirs nécessaires à tout notaire ou à tout clerc de l'office notarial dénommé en tête des présentes, à l'effet de faire dresser et signer tous actes complémentaires ou rectificatifs pour mettre le présent acte en concordance avec tous les documents hypothécaires, cadastraux ou d'état civil.

AFFIRMATION DE SINCERITE

Les parties affirment, sous les peines édictées par l'article 1837 du Code général des impôts, que le présent acte exprime l'intégralité du prix.

Elles reconnaissent avoir été informées par le notaire soussigné des sanctions fiscales et des peines correctionnelles encourues en cas d'inexactitude de cette affirmation ainsi que des conséquences civiles édictées par l'article 1202 du Code civil

Le notaire soussigné précise qu'à sa connaissance le présent acte n'est modifié ni contredit par aucune contre lettre contenant augmentation du prix.

MENTION SUR LA PROTECTION DES DONNEES PERSONNELLES

L'Office notarial traite des données personnelles concernant les personnes mentionnées aux présentes, pour l'accomplissement des activités notariales, notamment de formalités d'actes.

Ce traitement est fondé sur le respect d'une obligation légale et l'exécution d'une mission relevant de l'exercice de l'autorité publique déléguée par l'Etat dont sont investis les notaires, officiers publics, conformément à l'ordonnance n°45-2590 du 2 novembre 1945.

Ces données seront susceptibles d'être transférées aux destinataires suivants :

- les administrations ou partenaires légalement habilités tels que la Direction Générale des Finances Publiques, ou, le cas échéant, le livre foncier, les instances notariales, les organismes du notariat, les fichiers centraux de la

profession notariale (Fichier Central Des Dernières Volontés, Minutier Central Électronique des Notaires, registre du PACS, etc.),

- les offices notariaux participant ou concourant à l'acte,
- les établissements financiers concernés,
- les organismes de conseils spécialisés pour la gestion des activités notariales,
- le Conseil supérieur du notariat ou son délégataire, pour la production des statistiques permettant l'évaluation des biens immobiliers, en application du décret n° 2013-803 du 3 septembre 2013,
- les organismes publics ou privés pour des opérations de vérification dans le cadre de la recherche de personnalités politiquement exposées ou ayant fait l'objet de gel des avoirs ou sanctions, de la lutte contre le blanchiment des capitaux et le financement du terrorisme. Ces vérifications font l'objet d'un transfert de données dans un pays situé hors de l'Union Européenne disposant d'une législation sur la protection des données reconnue comme équivalente par la Commission européenne.

La communication de ces données à ces destinataires peut être indispensable pour l'accomplissement des activités notariales.

Les documents permettant d'établir, d'enregistrer et de publier les actes sont conservés 30 ans à compter de la réalisation de l'ensemble des formalités. L'acte authentique et ses annexes sont conservés 75 ans et 100 ans lorsque l'acte porte sur des personnes mineures ou majeures protégées. Les vérifications liées aux personnalités politiquement exposées, au blanchiment des capitaux et au financement du terrorisme sont conservées 5 ans après la fin de la relation d'affaires.

Conformément à la réglementation en vigueur relative à la protection des données personnelles, les intéressés peuvent demander l'accès aux données les concernant. Le cas échéant, ils peuvent demander la rectification ou l'effacement de celles-ci, obtenir la limitation du traitement de ces données ou s'y opposer pour des raisons tenant à leur situation particulière. Ils peuvent également définir des directives relatives à la conservation, à l'effacement et à la communication de leurs données personnelles après leur décès.

L'Office notarial a désigné un Délégué à la protection des données que les intéressés peuvent contacter à l'adresse suivante : cil@notaires.fr.

Si ces personnes estiment, après avoir contacté l'Office notarial, que leurs droits ne sont pas respectés, elles peuvent introduire une réclamation auprès d'une autorité européenne de contrôle, la Commission Nationale de l'Informatique et des Libertés pour la France.

CERTIFICATION D'IDENTITE

Le notaire soussigné certifie que l'identité complète des parties dénommées dans le présent document telle qu'elle est indiquée en tête des présentes à la suite de leur nom ou dénomination lui a été régulièrement justifiée.

FORMALISME LIE AUX ANNEXES

Les annexes, s'il en existe, font partie intégrante de la minute.

Lorsque l'acte est établi sur support papier les pièces annexées à l'acte sont revêtues d'une mention constatant cette annexe et signée du notaire, sauf si les feuilles de l'acte et des annexes sont réunies par un procédé empêchant toute substitution ou addition.


Si l'acte est établi sur support électronique, la signature du notaire en fin d'acte vaut également pour ses annexes.


DONT ACTE sans renvoi


Généré en l'office notarial et visualisé sur support électronique aux lieu, jour, mois et an indiqués en entête du présent acte.

Et lecture faite, les parties ont certifié exactes les déclarations les concernant, avant d'apposer leur signature manuscrite sur tablette numérique.

Le notaire, qui a recueilli l'image de leur signature, a lui-même apposé sa signature manuscrite, puis signé l'acte au moyen d'un procédé de signature électronique qualifié.

<p>Melle LAC-BOURDETTE Nathalie a signé à LANNEMEZAN le 09 novembre 2021</p>	
---	--

<p>Mme PENE Béatrice a signé à LANNEMEZAN le 09 novembre 2021</p>	
--	--

<p>et le notaire Me FABERES SYLVIE a signé à LANNEMEZAN L'AN DEUX MILLE VINGT ET UN LE NEUF NOVEMBRE</p>	
---	---