



— GROUPE —
Solution Diagnostic
EXPERTS EN
DIAGNOSTICS IMMOBILIERS

Résumé de l'expertise n° 19/TPC/2638_p01

Cette page de synthèse ne peut être utilisée indépendamment du rapport d'expertise complet.

Désignation du ou des bâtiments

Localisation du ou des bâtiments :

Adresse : **13 RUE DU PIC DU MIDI**




Commune : **65360 ALLIER**

Section cadastrale B, Parcelle(s) n° 555

Désignation et situation du ou des lot(s) de copropriété :

Ce bien ne fait pas partie d'une copropriété

Périmètre de repérage : ... **Maison, garage, abris et abords immédiats**

	Prestations	Conclusion
	Etat Termite/Parasitaire	Il n'a pas été repéré d'indice d'infestation de termites.
	Électricité	L'installation intérieure d'électricité ne comporte aucune anomalie
	Etat des Risques et Pollutions	L'Etat des Risques délivré par SOLUTION DIAGNOSTIC en date du 21/01/2019 fait apparaître que la commune dans laquelle se trouve le bien fait l'objet d'un arrêté préfectoral n°65-2017-03-17-006 en date du 17/03/2017 en matière d'obligation d'Information Acquéreur Locataire sur les Risques Naturels, Miniers et Technologiques. Selon les informations mises à disposition dans le Dossier Communal d'Information, le BIEN est ainsi concerné par : - Le Inondation et par le PPRn Inondation prescrit le 10/05/2017 A ce jour, aucun règlement ne permet de statuer sur la présence ou non de prescriptions de travaux pour ce PPR.- Le risque sismique (niveau 4, sismicité Moyenne) et par la réglementation de construction parasismique EUROCODE 8

	DPE	<div data-bbox="576 129 863 210" style="border: 1px solid black; padding: 2px; display: inline-block;"> 201 kWh/m²/an 6 kg CO₂/m²/an D </div> <p>Estimation des coûts annuels : entre 1 300 € et 1 810 € par an Prix moyens des énergies indexés au 1er janvier 2021 Numéro enregistrement ADEME : 2265E1180178A</p>
	Mesurage	<p>Superficie Loi Carrez totale : 122,25 m² Surface au sol totale : 122,25 m²</p>

Ce document vous permet de savoir si votre logement est économe en énergie et préserve le climat. Il vous donne également des pistes pour améliorer ses performances et réduire vos factures. *Pour en savoir plus : <https://www.ecologie.gouv.fr/diagnostic-performance-energetique-dpe>*

Adresse : **13 RUE DU PIC DU MIDI
65360 ALLIER**

Type de bien : Maison Individuelle
Année de construction : 2006
Surface habitable : **122,25 m²**

Propriétaire : Mr LAYRE-CASSOU
Adresse : 13 RUE DU PIC DU MIDI 65360 ALLIER

Performance énergétique et climatique



Le niveau de consommation énergétique dépend de l'isolation du logement et de la performance des équipements. Pour l'améliorer, voir pages 4 à 6

Ce logement émet 749 kg de CO₂ par an, soit l'équivalent de 3 878 km parcourus en voiture. Le niveau d'émissions dépend principalement des types d'énergies utilisées (bois, électricité, gaz, fioul, etc.)

Estimation des coûts annuels d'énergie du logement

Les coûts sont estimés en fonction des caractéristiques de votre logement et pour une utilisation standard sur 5 usages (chauffage, eau chaude sanitaire, climatisation, éclairage, auxiliaires) voir p.3 pour voir les détails par poste.



entre **1 290 €** et **1 810 €** par an

Prix moyens des énergies indexés au 1er janvier 2021 (abonnements compris)

Comment réduire ma facture d'énergie ? Voir p. 3

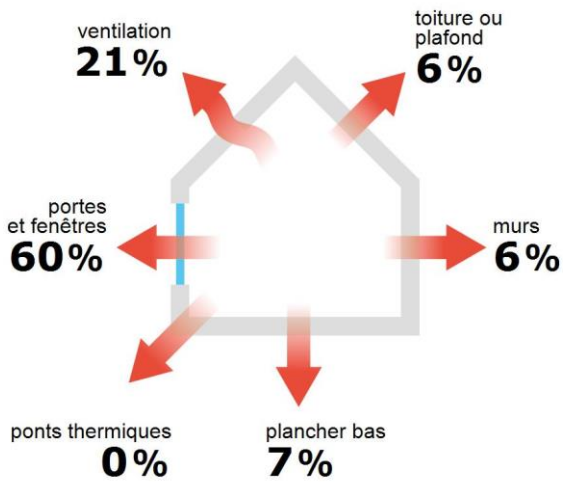
Informations diagnostiqueur

SAS SOLUTION DIAGNOSTIC
3 RUE MARIE SAINT FRAI
65000 TARBES
tel : 0562343620

Diagnostiqueur : OSZUST
Email : jordi@groupe-solution-diagnostic.fr
N° de certification : C1792
Organisme de certification : LCC QUALIXPERT



Schéma des déperditions de chaleur



Performance de l'isolation

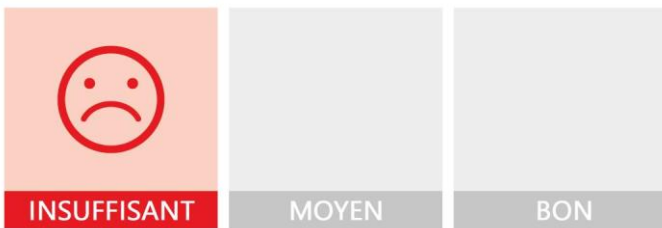


Système de ventilation en place



VMC SF Auto réglable de 2001 à 2012

Confort d'été (hors climatisation)*



Les caractéristiques de votre logement améliorant le confort d'été :



toiture isolée

Pour améliorer le confort d'été :



Équipez les fenêtres de votre logement de volets extérieurs ou brise-soleil.

Logement équipé d'une climatisation



La climatisation permet de garantir un bon niveau de confort d'été mais augmente les consommations énergétiques du logement.

Production d'énergies renouvelables

équipement(s) présent(s) dans ce logement :



pompe à chaleur



chauffage au bois

D'autres solutions d'énergies renouvelables existent :



chauffe-eau thermodynamique



panneaux solaires photovoltaïques



panneaux solaires thermiques














géothermie



réseau de chaleur ou de froid vertueux

*Le niveau de confort d'été présenté ici s'appuie uniquement sur les caractéristiques de votre logement (la localisation n'est pas prise en compte).

Montants et consommations annuels d'énergie

Usage		Consommation d'énergie (en kWh énergie primaire)	Frais annuels d'énergie (fourchette d'estimation*)	Répartition des dépenses
 chauffage	 Bois	6 247 (6 247 é.f.)	entre 160 € et 230 €	13 %
	 Electrique	6 927 (3 012 é.f.)	entre 430 € et 590 €	32 %
 eau chaude	 Electrique	5 580 (2 426 é.f.)	entre 340 € et 480 €	26 %
 refroidissement	 Electrique	3 543 (1 540 é.f.)	entre 220 € et 300 €	17 %
 éclairage	 Electrique	555 (241 é.f.)	entre 30 € et 50 €	3 %
 auxiliaires	 Electrique	1 807 (786 é.f.)	entre 110 € et 160 €	9 %
énergie totale pour les usages recensés :		24 659 kWh (14 252 kWh é.f.)	entre 1 290 € et 1 810 € par an	

Pour rester dans cette fourchette d'estimation, voir les recommandations d'usage ci-dessous

Conventionnellement, ces chiffres sont donnés pour une température de chauffage de 19° réduite à 16°C la nuit ou en cas d'absence du domicile, une climatisation réglée à 28° (si présence de clim), et une consommation d'eau chaude de 120ℓ par jour.

é.f. → énergie finale

Prix moyens des énergies indexés au 1er janvier 2021 (abonnements compris)

▲ Seules les consommations d'énergie nécessaires au chauffage, à la climatisation, à la production d'eau chaude sanitaire, à l'éclairage et aux auxiliaires (ventilateurs, pompes) sont prises en compte dans cette estimation. Les consommations liées aux autres usages (électroménager, appareils électroniques...) ne sont pas comptabilisées.

▲ Les factures réelles dépendront de nombreux facteurs : prix des énergies, météo de l'année (hiver froid ou doux...), nombre de personnes dans le logement et habitudes de vie, entretien des équipements....

Recommandations d'usage pour votre logement

Quelques gestes simples pour maîtriser votre facture d'énergie :



Température recommandée en hiver → 19°C

Chauffer à 19°C plutôt que 21°C c'est -21% sur votre facture **soit -194€ par an**

Astuces

- Diminuez le chauffage quand vous n'êtes pas là.
- Chauffez les chambres à 17° la nuit.




Si climatisation, température recommandée en été → 28°C

Climatiser à 28°C plutôt que 26°C c'est en moyenne -75% sur votre facture **soit -791€ par an**

Astuces

- Fermez les fenêtres et volets la journée quand il fait chaud.
- Aérez votre logement la nuit.



Consommation recommandée → 120ℓ/jour d'eau chaude à 40°C

49ℓ consommés en moins par jour, c'est -19% sur votre facture **soit -95€ par an**

Estimation faite par rapport à la surface de votre logement (2-3 personnes). Une douche de 5 minute = environ 40ℓ

Astuces





- Installez des mousseurs d'eau sur les robinets et un pommeau à faible débit sur la douche.
- Réduisez la durée des douches.



En savoir plus sur les bons réflexes d'économie d'énergie : www.faire.gouv.fr/reduire-ses-factures-energie

Voir en annexe le descriptif détaillé du logement et de ses équipements

Vue d'ensemble du logement





	description	isolation
 Murs	Murs en ossature bois avec remplissage tout venant d'épaisseur ≥ 32 cm avec isolation répartie donnant sur l'extérieur	bonne
 Plancher bas	Plancher à entrevous isolant donnant sur un vide-sanitaire	bonne
 Toiture/plafond	Aménagés sous rampants donnant sur un comble fortement ventilé avec isolation extérieure (cm) Plafond entre solives bois avec ou sans remplissage donnant sur l'extérieur (terrasse)	très bonne
 Portes et fenêtres	Portes-fenêtres coulissantes métal à rupture de ponts thermiques, double vitrage avec lame d'air 12 mm sans protection solaire Portes-fenêtres coulissantes métal à rupture de ponts thermiques, double vitrage avec lame d'air 12 mm et volets roulants aluminium Fenêtres fixes métal à rupture de ponts thermiques, double vitrage avec lame d'air 10 mm sans protection solaire Fenêtres oscillantes métal à rupture de ponts thermiques, double vitrage avec lame d'air 10 mm sans protection solaire Fenêtres fixes bois, double vitrage avec lame d'air 12 mm sans protection solaire Fenêtres fixes métal à rupture de ponts thermiques, double vitrage avec lame d'air 12 mm sans protection solaire Portes-fenêtres battantes métal à rupture de ponts thermiques, double vitrage avec lame d'air 10 mm sans protection solaire	insuffisante

Vue d'ensemble des équipements

	description
 Chauffage	Poêle à granulés installée avant 2012 ou sans label flamme verte (système individuel) PAC air/air installée à partir de 2015 avec programmateur pièce par pièce (système individuel)
 Eau chaude sanitaire	Ballon électrique à accumulation vertical (autres catégorie ou inconnue), contenance ballon 300 L
 Climatisation	Electrique - Pompe à chaleur (divisé) - type split
 Ventilation	VMC SF Auto réglable de 2001 à 2012
 Pilotage	Sans système d'intermittence Avec intermittence pièce par pièce avec minimum de température

Recommandations de gestion et d'entretien des équipements

Pour maîtriser vos consommations d'énergie, la bonne gestion et l'entretien régulier des équipements de votre logement sont essentiels.

	type d'entretien
 Chauffe-eau	Vérifier la température d'eau du ballon (55°C-60°C) pour éviter le risque de développement de la légionnelle (en dessous de 50°C).
 Eclairage	Eteindre les lumières lorsque personne n'utilise la pièce.
 Isolation	Faire vérifier les isolants et les compléter tous les 20 ans.
 Radiateur	Laisser les robinets thermostatiques en position ouverte en fin de saison de chauffe. Ne jamais placer un meuble devant un émetteur de chaleur. Purger les radiateurs s'il y a de l'air.



Refroidissement

Privilégier les brasseurs d'air.

Programmer le système de refroidissement ou l'adapter en fonction de la présence des usagers.



Ventilation

Nettoyage et réglage de l'installation tous les 3 ans par un professionnel.

Nettoyer régulièrement les bouches.

Veiller à ouvrir les fenêtres de chaque pièce très régulièrement

Recommandations d'amélioration de la performance



Des travaux peuvent vous permettre d'améliorer significativement l'efficacité énergétique de votre logement et ainsi de faire des économies d'énergie, d'améliorer son confort, de le valoriser et de le rendre plus écologique. Le pack ① de travaux vous permet de réaliser les travaux prioritaires, et le pack ② d'aller vers un logement très performant.




Si vous en avez la possibilité, il est plus efficace et rentable de procéder à une rénovation globale de votre logement (voir packs de travaux ① + ② ci-dessous). La rénovation performante par étapes est aussi une alternative possible (réalisation du pack ① avant le pack ②). Faites-vous accompagner par un professionnel compétent (bureau d'études, architecte, entreprise générale de travaux, groupement d'artisans...) pour préciser votre projet et coordonner vos travaux.

1

Les travaux essentiels



Montant estimé : 400 à 600€

Lot	Description	Performance recommandée
 Chauffage	Mettre à jour le système d'intermittence / Régulation	

2

Les travaux à envisager

Montant estimé : 8400 à 12600€

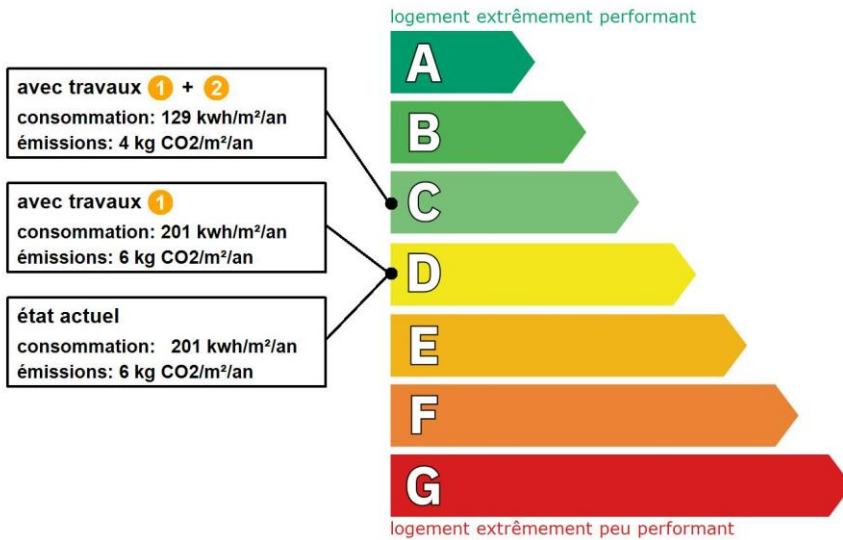
Lot	Description	Performance recommandée
 Chauffage	Remplacer le système de chauffage par une pompe à chaleur air/air non réversible (la climatisation n'est pas considérée, en cas de mise en place votre étiquette énergie augmentera sensiblement).	SCOP = 4
 Eau chaude sanitaire	Remplacer le système actuel par un appareil de type pompe à chaleur. Mettre en place un système Solaire	COP = 3

Commentaires :

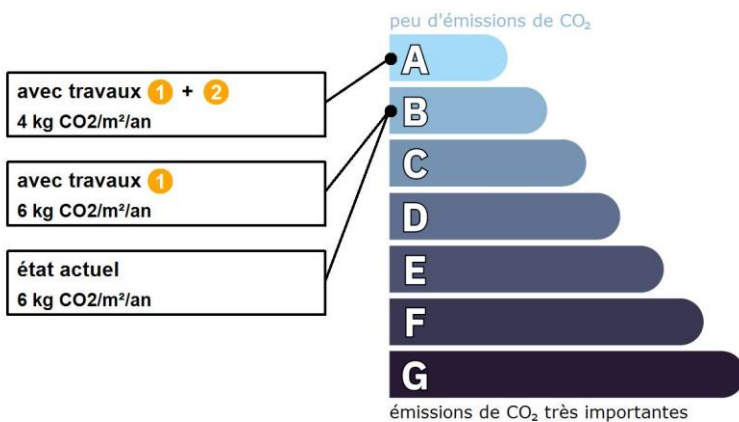
Néant

Recommandations d'amélioration de la performance (suite)

Évolution de la performance après travaux



Dont émissions de gaz à effet de serre



Préparez votre projet !

Contactez le conseiller FAIRE le plus proche de chez vous, pour des conseils gratuits et indépendants sur vos choix de travaux et d'artisans :

www.faire.fr/trouver-un-conseiller
ou 0808 800 700 (prix d'un appel local)

Vous pouvez bénéficier d'aides, de primes et de subventions pour vos travaux :

www.faire.fr/aides-de-financement



Pour répondre à l'urgence climatique et environnementale, la France s'est fixée pour objectif d'ici 2050 de rénover l'ensemble des logements à un haut niveau de performance énergétique.

À court terme, la priorité est donnée à la suppression des énergies fortement émettrices de gaz à effet de serre (fioul, charbon) et à l'éradication des «passoires énergétiques» d'ici 2028.

Fiche technique du logement

Cette fiche liste les caractéristiques techniques du bien diagnostiqué renseignées par le diagnostiqueur pour obtenir les résultats présentés dans ce document. En cas de problème, contactez la personne ayant réalisé ce document ou l'organisme certificateur qui l'a certifiée (diagnostiqueurs.din.developpement-durable.gouv.fr).

Référence du logiciel validé : **LICIEL Diagnostics v4 [Moteur TribuEnergie: 1.4.24.1]**

Justificatifs fournis pour établir le DPE :

Référence du DPE : **19/TPC/2638_p01**

Rapport mentionnant la composition des parois

Date de visite du bien : **30/05/2022**

Invariant fiscal du logement : **N/A**

Référence de la parcelle cadastrale : **Section cadastrale B, Parcelle(s) n° 555**








Méthode de calcul utilisée pour l'établissement du DPE : **3CL-DPE 2021**

Numéro d'immatriculation de la copropriété : **N/A**



















Explications personnalisées sur les éléments pouvant amener à des différences entre les consommations estimées et les consommations réelles :

Néant

















































Généralités

Donnée d'entrée	Origine de la donnée	Valeur renseignée
Département	 Observé / mesuré	65 Hautes Pyrénées
Altitude	 Donnée en ligne	381 m
Type de bien	 Observé / mesuré	Maison Individuelle
Année de construction	 Estimé	2006
Surface habitable du logement	 Observé / mesuré	122,25 m ²
Nombre de niveaux du logement	 Observé / mesuré	2
Hauteur moyenne sous plafond	 Observé / mesuré	2,5 m

Enveloppe

Donnée d'entrée	Origine de la donnée	Valeur renseignée
Mur Nord, Sud, Est, Ouest	Surface du mur  Observé / mesuré	72,1 m ²
	Type de local adjacent  Observé / mesuré	l'extérieur
Plancher	Surface de plancher bas  Observé / mesuré	106 m ²
	Type de local adjacent  Observé / mesuré	un vide-sanitaire
	Etat isolation des parois Aue  Observé / mesuré	non isolé
	Périmètre plancher bâtiment déperditif  Observé / mesuré	60 m
	Surface plancher bâtiment déperditif  Observé / mesuré	106 m ²
	Type de pb  Observé / mesuré	Plancher à entrevous isolant
	Isolation: oui / non / inconnue  Observé / mesuré	inconnue
	Année de construction/rénovation  Valeur par défaut	2006
	Upb (saisie directe)  Document fourni	0,36 W/m ² .K
Plafond 1	Surface de plancher haut  Observé / mesuré	53 m ²
	Type de local adjacent  Observé / mesuré	l'extérieur (combles aménagés)
	Type de ph  Observé / mesuré	Combles aménagés sous rampants
	Isolation  Observé / mesuré	inconnue
	Année de construction/rénovation  Valeur par défaut	2006
Plafond 2	Surface de plancher haut  Observé / mesuré	53 m ²
	Type de local adjacent  Observé / mesuré	l'extérieur (terrasse)
	Type de ph  Observé / mesuré	Plafond entre solives bois avec ou sans remplissage
	Isolation  Observé / mesuré	inconnue

	Année de construction/rénovation	✘ Valeur par défaut	2006
Fenêtre 1 Ouest	Surface de baies	🔍 Observé / mesuré	2,28 m²
	Placement	🔍 Observé / mesuré	Mur Nord, Sud, Est, Ouest
	Orientation des baies	🔍 Observé / mesuré	Ouest
	Inclinaison vitrage	🔍 Observé / mesuré	vertical
	Type ouverture	🔍 Observé / mesuré	Fenêtres fixes
	Type menuiserie	🔍 Observé / mesuré	Métal avec rupteur de ponts thermiques
	Type de vitrage	🔍 Observé / mesuré	double vitrage
	Epaisseur lame air	🔍 Observé / mesuré	10 mm
	Présence couche peu émissive	🔍 Observé / mesuré	non
	Gaz de remplissage	🔍 Observé / mesuré	Air
	Positionnement de la menuiserie	🔍 Observé / mesuré	au nu intérieur
	Largeur du dormant menuiserie	🔍 Observé / mesuré	Lp: 5 cm
	Type volets	🔍 Observé / mesuré	Pas de protection solaire
	Type de masques proches	🔍 Observé / mesuré	Absence de masque proche
	Type de masques lointains	🔍 Observé / mesuré	Absence de masque lointain
Fenêtre 2 Nord	Surface de baies	🔍 Observé / mesuré	3,2 m²
	Placement	🔍 Observé / mesuré	Mur Nord, Sud, Est, Ouest
	Orientation des baies	🔍 Observé / mesuré	Nord
	Inclinaison vitrage	🔍 Observé / mesuré	vertical
	Type ouverture	🔍 Observé / mesuré	Fenêtres oscillantes
	Type menuiserie	🔍 Observé / mesuré	Métal avec rupteur de ponts thermiques
	Type de vitrage	🔍 Observé / mesuré	double vitrage
	Epaisseur lame air	🔍 Observé / mesuré	10 mm
	Présence couche peu émissive	🔍 Observé / mesuré	non
	Gaz de remplissage	🔍 Observé / mesuré	Air
	Positionnement de la menuiserie	🔍 Observé / mesuré	au nu intérieur
	Largeur du dormant menuiserie	🔍 Observé / mesuré	Lp: 5 cm
	Type volets	🔍 Observé / mesuré	Pas de protection solaire
	Type de masques proches	🔍 Observé / mesuré	Baie sous un balcon ou auvent
	Avancée l (profondeur des masques proches)	🔍 Observé / mesuré	< 2 m
Type de masques lointains	🔍 Observé / mesuré	Absence de masque lointain	
Fenêtre 3 Sud	Surface de baies	🔍 Observé / mesuré	18,2 m²
	Placement	🔍 Observé / mesuré	Mur Nord, Sud, Est, Ouest
	Orientation des baies	🔍 Observé / mesuré	Sud
	Inclinaison vitrage	🔍 Observé / mesuré	vertical
	Type ouverture	🔍 Observé / mesuré	Fenêtres fixes
	Type menuiserie	🔍 Observé / mesuré	Bois
	Type de vitrage	🔍 Observé / mesuré	double vitrage
	Epaisseur lame air	🔍 Observé / mesuré	12 mm
	Présence couche peu émissive	🔍 Observé / mesuré	non
	Gaz de remplissage	🔍 Observé / mesuré	Air
	Positionnement de la menuiserie	🔍 Observé / mesuré	au nu intérieur
	Largeur du dormant menuiserie	🔍 Observé / mesuré	Lp: 5 cm
	Type volets	🔍 Observé / mesuré	Pas de protection solaire
	Type de masques proches	🔍 Observé / mesuré	Baie sous un balcon ou auvent
	Avancée l (profondeur des masques proches)	🔍 Observé / mesuré	< 2 m
Type de masques lointains	🔍 Observé / mesuré	Masque homogène	
Hauteur a (°)	🔍 Observé / mesuré	60 - 90°	
Fenêtre 4 Est	Surface de baies	🔍 Observé / mesuré	4,68 m²

	Placement	 Observé / mesuré	Mur Nord, Sud, Est, Ouest
	Orientation des baies	 Observé / mesuré	Est
	Inclinaison vitrage	 Observé / mesuré	vertical
	Type ouverture	 Observé / mesuré	Fenêtres fixes
	Type menuiserie	 Observé / mesuré	Bois
	Type de vitrage	 Observé / mesuré	double vitrage
	Epaisseur lame air	 Observé / mesuré	12 mm
	Présence couche peu émissive	 Observé / mesuré	non
	Gaz de remplissage	 Observé / mesuré	Air
	Positionnement de la menuiserie	 Observé / mesuré	au nu intérieur
	Largeur du dormant menuiserie	 Observé / mesuré	Lp: 5 cm
	Type volets	 Observé / mesuré	Pas de protection solaire
	Type de masques proches	 Observé / mesuré	Baie sous un balcon ou auvent
	Avancée l (profondeur des masques proches)	 Observé / mesuré	< 2 m
	Type de masques lointains	 Observé / mesuré	Absence de masque lointain
	Surface de baies	 Observé / mesuré	3,84 m ²
Fenêtre 5 Nord	Placement	 Observé / mesuré	Mur Nord, Sud, Est, Ouest
	Orientation des baies	 Observé / mesuré	Nord
	Inclinaison vitrage	 Observé / mesuré	vertical
	Type ouverture	 Observé / mesuré	Fenêtres fixes
	Type menuiserie	 Observé / mesuré	Métal avec rupteur de ponts thermiques
	Type de vitrage	 Observé / mesuré	double vitrage
	Epaisseur lame air	 Observé / mesuré	12 mm
	Présence couche peu émissive	 Observé / mesuré	non
	Gaz de remplissage	 Observé / mesuré	Air
	Positionnement de la menuiserie	 Observé / mesuré	au nu intérieur
	Largeur du dormant menuiserie	 Observé / mesuré	Lp: 5 cm
	Type volets	 Observé / mesuré	Pas de protection solaire
	Type de masques proches	 Observé / mesuré	Absence de masque proche
	Type de masques lointains	 Observé / mesuré	Absence de masque lointain
Fenêtre 6 Nord	Surface de baies	 Observé / mesuré	6,4 m ²
	Placement	 Observé / mesuré	Mur Nord, Sud, Est, Ouest
	Orientation des baies	 Observé / mesuré	Nord
	Inclinaison vitrage	 Observé / mesuré	vertical
	Type ouverture	 Observé / mesuré	Fenêtres fixes
	Type menuiserie	 Observé / mesuré	Métal avec rupteur de ponts thermiques
	Type de vitrage	 Observé / mesuré	double vitrage
	Epaisseur lame air	 Observé / mesuré	10 mm
	Présence couche peu émissive	 Observé / mesuré	non
	Gaz de remplissage	 Observé / mesuré	Air
	Positionnement de la menuiserie	 Observé / mesuré	au nu intérieur
	Largeur du dormant menuiserie	 Observé / mesuré	Lp: 5 cm
	Type volets	 Observé / mesuré	Pas de protection solaire
	Type de masques proches	 Observé / mesuré	Baie sous un balcon ou auvent
Avancée l (profondeur des masques proches)	 Observé / mesuré	< 2 m	
Type de masques lointains	 Observé / mesuré	Absence de masque lointain	
Porte-fenêtre 1 Sud	Surface de baies	 Observé / mesuré	23,97 m ²
	Placement	 Observé / mesuré	Mur Nord, Sud, Est, Ouest
	Orientation des baies	 Observé / mesuré	Sud
	Inclinaison vitrage	 Observé / mesuré	vertical

Type ouverture	🔍	Observé / mesuré	Portes-fenêtres coulissantes
Type menuiserie	🔍	Observé / mesuré	Métal avec rupteur de ponts thermiques
Type de vitrage	🔍	Observé / mesuré	double vitrage
Epaisseur lame air	🔍	Observé / mesuré	12 mm
Présence couche peu émissive	🔍	Observé / mesuré	non
Gaz de remplissage	🔍	Observé / mesuré	Air
Positionnement de la menuiserie	🔍	Observé / mesuré	au nu intérieur
Largeur du dormant menuiserie	🔍	Observé / mesuré	Lp: 5 cm
Type volets	🔍	Observé / mesuré	Pas de protection solaire
Type de masques proches	🔍	Observé / mesuré	Baie sous un balcon ou auvent
Avancée l (profondeur des masques proches)	🔍	Observé / mesuré	< 2 m
Type de masques lointains	🔍	Observé / mesuré	Masque homogène
Hauteur a (°)	🔍	Observé / mesuré	60 - 90°
Porte-fenêtre 2 Sud			
Surface de baies	🔍	Observé / mesuré	10,51 m ²
Placement	🔍	Observé / mesuré	Mur Nord, Sud, Est, Ouest
Orientation des baies	🔍	Observé / mesuré	Sud
Inclinaison vitrage	🔍	Observé / mesuré	vertical
Type ouverture	🔍	Observé / mesuré	Portes-fenêtres coulissantes
Type menuiserie	🔍	Observé / mesuré	Métal avec rupteur de ponts thermiques
Type de vitrage	🔍	Observé / mesuré	double vitrage
Epaisseur lame air	🔍	Observé / mesuré	12 mm
Présence couche peu émissive	🔍	Observé / mesuré	non
Gaz de remplissage	🔍	Observé / mesuré	Air
Positionnement de la menuiserie	🔍	Observé / mesuré	au nu intérieur
Largeur du dormant menuiserie	🔍	Observé / mesuré	Lp: 5 cm
Type volets	🔍	Observé / mesuré	Volets roulants aluminium
Type de masques proches	🔍	Observé / mesuré	Absence de masque proche
Type de masques lointains	🔍	Observé / mesuré	Absence de masque lointain
Porte-fenêtre 3 Nord			
Surface de baies	🔍	Observé / mesuré	4,82 m ²
Placement	🔍	Observé / mesuré	Mur Nord, Sud, Est, Ouest
Orientation des baies	🔍	Observé / mesuré	Nord
Inclinaison vitrage	🔍	Observé / mesuré	vertical
Type ouverture	🔍	Observé / mesuré	Portes-fenêtres battantes
Type menuiserie	🔍	Observé / mesuré	Métal avec rupteur de ponts thermiques
Type de vitrage	🔍	Observé / mesuré	double vitrage
Epaisseur lame air	🔍	Observé / mesuré	10 mm
Présence couche peu émissive	🔍	Observé / mesuré	non
Gaz de remplissage	🔍	Observé / mesuré	Air
Positionnement de la menuiserie	🔍	Observé / mesuré	au nu intérieur
Largeur du dormant menuiserie	🔍	Observé / mesuré	Lp: 5 cm
Type volets	🔍	Observé / mesuré	Pas de protection solaire
Type de masques proches	🔍	Observé / mesuré	Baie sous un balcon ou auvent
Avancée l (profondeur des masques proches)	🔍	Observé / mesuré	< 2 m
Type de masques lointains	🔍	Observé / mesuré	Absence de masque lointain

Systemes

Donnée d'entrée	Origine de la donnée	Valeur renseignée
Ventilation	Type de ventilation	🔍 Observé / mesuré VMC SF Auto réglable de 2001 à 2012
	Année installation	❌ Valeur par défaut 2006

Chauffage 1	Energie utilisée	🔍 Observé / mesuré	Electrique
	Façades exposées	🔍 Observé / mesuré	plusieurs
	Logement Traversant	🔍 Observé / mesuré	non
	Type d'installation de chauffage	🔍 Observé / mesuré	Installation de chauffage simple
	Surface chauffée	🔍 Observé / mesuré	42,25 m ²
	Type générateur	🔍 Observé / mesuré	Bois - Poêle à granulés installée avant 2012 ou sans label flamme verte
	Année installation générateur	❌ Valeur par défaut	2006
	Energie utilisée	🔍 Observé / mesuré	Bois
	Type de combustible bois	🔍 Observé / mesuré	Bûches
	Type émetteur	🔍 Observé / mesuré	Poêle à granulés installée avant 2012 ou sans label flamme verte
	Année installation émetteur	🔍 Observé / mesuré	1980
	Type de chauffage	🔍 Observé / mesuré	divisé
Chauffage 2	Equipement intermittence	🔍 Observé / mesuré	Sans système d'intermittence
	Type d'installation de chauffage	🔍 Observé / mesuré	Installation de chauffage simple
	Surface chauffée	🔍 Observé / mesuré	80 m ²
	Type générateur	🔍 Observé / mesuré	Electrique - PAC air/air installée à partir de 2015
	Année installation générateur	🔍 Observé / mesuré	2021
	Energie utilisée	🔍 Observé / mesuré	Electrique
	Type émetteur	🔍 Observé / mesuré	PAC air/air installée à partir de 2015
	Année installation émetteur	🔍 Observé / mesuré	Inconnue
Eau chaude sanitaire	Surface chauffée par l'émetteur	🔍 Observé / mesuré	80 m ²
	Type de chauffage	🔍 Observé / mesuré	central
	Equipement intermittence	🔍 Observé / mesuré	Avec intermittence pièce par pièce avec minimum de température
	Nombre de niveaux desservis	🔍 Observé / mesuré	1
	Type générateur	🔍 Observé / mesuré	Electrique - Ballon électrique à accumulation vertical (autres catégorie ou inconnue)
	Année installation générateur	❌ Valeur par défaut	2006
	Energie utilisée	🔍 Observé / mesuré	Electrique
	Chaudière murale	🔍 Observé / mesuré	non
Refroidissement	Type de distribution	🔍 Observé / mesuré	production en volume habitable alimentant des pièces contiguës
	Type de production	🔍 Observé / mesuré	accumulation
	Volume de stockage	🔍 Observé / mesuré	300 L
	Système	🔍 Observé / mesuré	Electrique - Pompe à chaleur (divisé) - type split
	Surface habitable refroidie	🔍 Observé / mesuré	122,25 m ²
	Année installation équipement	🔍 Observé / mesuré	2021
	Energie utilisée	🔍 Observé / mesuré	Electrique

Références réglementaires utilisées :

Article L134-4-2 du CCH, décret n° 2011-807 du 5 juillet 2011, arrêtés du 31 mars 2021, 8 octobre 2021 et du 17 juin 2021 relatif à la transmission des diagnostics de performance énergétique à l'Agence de l'environnement et de la maîtrise de l'énergie et relatif à l'utilisation réglementaire des logiciels pour l'élaboration des diagnostics de performance énergétique, arrêtés du 21 octobre 2021 décret 2020-1610, 2020-1609, 2006-1114, 2008-1175 ; Ordonnance 2005-655 art L271-4 à 6 ; Loi 2004-1334 art L134-1 à 5 ; décret 2006-1147 art R.134-1 à 5 du CCH et loi grenelle 2 n°2010-786 du juillet 2010.

Notes : Le présent rapport est établi par une personne dont les compétences sont certifiées par LCC QUALIXPERT - 17 rue Borrel 81100 CASTRES (détail sur www.info-certif.fr)

Informations société : SAS SOLUTION DIAGNOSTIC 3 RUE MARIE SAINT FRAI 65000 TARBES

Tél. : 0562343620 - N°SIREN : 533964714 - Compagnie d'assurance : Cabinet Condorcet n° 80810491



— GROUPE —
Solution Diagnostic
EXPERTS EN
DIAGNOSTICS IMMOBILIERS

Etat de l'Installation Intérieure d'Electricité

Numéro de dossier : 19/TPC/2638_p01
Norme méthodologique employée : AFNOR NF C 16-600 (juillet 2017)
Date du repérage : 30/05/2022
Heure d'arrivée : 10 h 00
Durée du repérage : 01 h 15

La présente mission consiste, suivant l'arrêté du 28 septembre 2017 et du 4 avril 2011, à établir un état de l'installation électrique, en vue d'évaluer les risques pouvant porter atteinte à la sécurité des personnes. (Application des articles L. 134-7, R134-10 et R134-11 du code de la construction et de l'habitation). En aucun cas, il ne s'agit d'un contrôle de conformité de l'installation vis-à-vis de la réglementation en vigueur. Cet état de l'installation intérieure d'électricité a une durée de validité de 3 ans.

A. - Désignation et description du local d'habitation et de ses dépendances

Localisation du local d'habitation et de ses dépendances :

Type d'immeuble : **Maison individuelle**
Adresse : **13 RUE DU PIC DU MIDI**
Commune : **65360 ALLIER**
Département : **Hauts-Pyrénées**
Référence cadastrale : **Section cadastrale B, Parcelle(s) n° 555,,** identifiant fiscal : **NC**

Désignation et situation du ou des lot(s) de copropriété :

Ce bien ne fait pas partie d'une copropriété
Périmètre de repérage : **Maison, garage, abris et abords immédiats**
Année de construction :
Année de l'installation :
Distributeur d'électricité :
Parties du bien non visitées : **Néant**

B. - Identification du donneur d'ordre

Identité du donneur d'ordre :

Nom et prénom : **Mr LAYRE-CASSOU**
Adresse : **13 RUE DU PIC DU MIDI**
65360 ALLIER
Téléphone et adresse internet : . **Non communiqués**
Qualité du donneur d'ordre (sur déclaration de l'intéressé) : **Propriétaire**

Propriétaire du local d'habitation et de ses dépendances:

Nom et prénom : **Mr LAYRE-CASSOU**
Adresse : **13 RUE DU PIC DU MIDI**
65360 ALLIER

C. - Identification de l'opérateur ayant réalisé l'intervention et signé le rapport

Identité de l'opérateur de diagnostic :

Nom et prénom : **OSZUST**
Raison sociale et nom de l'entreprise : **SAS SOLUTION DIAGNOSTIC**
Adresse : **3 RUE MARIE SAINT FRAI**
65000 TARBES
Numéro SIRET : **533964714**
Désignation de la compagnie d'assurance : **Cabinet Condorcet**
Numéro de police et date de validité : **80810491 - 30/09/2022**

Le présent rapport est établi par une personne dont les compétences sont certifiées par **LCC QUALIXPERT** le **07/06/2016** jusqu'au **06/06/2023**. (Certification de compétence **C1792**)

D. – Rappel des limites du champ de réalisation de l'état de l'installation intérieure d'électricité

L'état de l'installation intérieure d'électricité porte sur l'ensemble de l'installation intérieure d'électricité à basse tension des locaux à usage d'habitation située en aval de l'appareil général de commande et de protection de cette installation. Il ne concerne pas les matériels d'utilisation amovibles, ni les circuits internes des matériels d'utilisation fixes, destinés à être reliés à l'installation électrique fixe, ni les installations de production ou de stockage par batteries d'énergie électrique du générateur jusqu'au point d'injection au réseau public de distribution d'énergie ou au point de raccordement à l'installation intérieure. Il ne concerne pas non plus les circuits de téléphonie, de télévision, de réseau informatique, de vidéophonie, de centrale d'alarme, etc., lorsqu'ils sont alimentés en régime permanent sous une tension inférieure ou égale à 50 V en courant alternatif et 120 V en courant continu.

L'intervention de l'opérateur réalisant l'état de l'installation intérieure d'électricité ne porte que sur les constituants visibles, visitables, de l'installation au moment du diagnostic. Elle s'effectue sans démontage de l'installation électrique (hormis le démontage des capots des tableaux électriques lorsque cela est possible) ni destruction des isolants des câbles.

Des éléments dangereux de l'installation intérieure d'électricité peuvent ne pas être repérés, notamment :

- les parties de l'installation électrique non visibles (incorporées dans le gros œuvre ou le second œuvre ou masquées par du mobilier) ou nécessitant un démontage ou une détérioration pour pouvoir y accéder (boîtes de connexion, conduits, plinthes, goulottes, huisseries, éléments chauffants incorporés dans la maçonnerie, luminaires des piscines plus particulièrement) ;
- les parties non visibles ou non accessibles des tableaux électriques après démontage de leur capot ;
- inadéquation entre le courant assigné (calibre) des dispositifs de protection contre les surintensités et la section des conducteurs sur toute la longueur des circuits;

E. – Synthèse de l'état de l'installation intérieure d'électricité**E.1. Anomalies et/ou constatations diverses relevées**

- L'installation intérieure d'électricité ne comporte **aucune anomalie** et ne fait pas l'objet de constatations diverses.
- L'installation intérieure d'électricité ne comporte **aucune anomalie**, mais fait l'objet de **constatations diverses**.
- L'installation intérieure d'électricité **comporte une ou des anomalies**. Il est recommandé au propriétaire de les supprimer en consultant dans les meilleurs délais un installateur électricien qualifié afin d'éliminer les dangers qu'elle(s) présente(nt). L'installation ne fait pas l'objet de constatations diverses.
- L'installation intérieure d'électricité **comporte une ou des anomalies**. Il est recommandé au propriétaire de les supprimer en consultant dans les meilleurs délais un installateur électricien qualifié afin d'éliminer les dangers qu'elle(s) présente(nt). L'installation fait également l'objet de **constatations diverses**.

E.2. Les domaines faisant l'objet d'anomalies sont :

- 1. L'appareil général de commande et de protection et de son accessibilité.
- 2. La protection différentielle à l'origine de l'installation électrique et sa sensibilité appropriée aux conditions de mise à la terre.
- 3. La prise de terre et l'installation de mise à la terre.
- 4. La protection contre les surintensités adaptée à la section des conducteurs, sur chaque circuit.
- 5. La liaison équipotentielle dans les locaux contenant une baignoire ou une douche.
- 6. Les règles liées aux zones dans les locaux contenant une baignoire ou une douche.
- 7. Des matériels électriques présentant des risques de contacts directs.
- 8.1 Des matériels électriques vétustes, inadaptés à l'usage.
- 8.2 Des conducteurs non protégés mécaniquement.
- 9. Des appareils d'utilisation situés dans les parties communes et alimentés depuis la partie privative ou des appareils d'utilisation situés dans la partie privative et alimentés depuis les parties communes.
- 10. La piscine privée ou le bassin de fontaine.

E.3. Les constatations diverses concernent :

- Des installations, parties d'installations ou spécificités non couvertes par le présent diagnostic.
- Des points de contrôle n'ayant pu être vérifiés.
- Des constatations concernant l'installation électrique et/ou son environnement.

F. - Anomalies identifiées

N° Article (1)	Libellé et localisation (*) des anomalies	N° Article (2)	Libellé des mesures compensatoires (3) correctement mises en œuvre
Néant	-		

(1) Référence des anomalies selon la norme ou la spécification technique utilisée.

(2) Référence des mesures compensatoires selon la norme ou la spécification technique utilisée.

(3) Une mesure compensatoire est une mesure qui permet de limiter un risque de choc électrique lorsque les règles fondamentales de sécurité ne peuvent s'appliquer pleinement pour des raisons soit économiques, soit techniques, soit administratives. Le numéro d'article et le libellé de la mesure compensatoire sont indiqués en regard de l'anomalie concernée.

(*) Avertissement : la localisation des anomalies n'est pas exhaustive. Il est admis que l'opérateur de diagnostic ne procède à la localisation que d'une anomalie par point de contrôle. Toutefois, cet avertissement ne concerne pas le test de déclenchement des dispositifs différentiels.

G.1. - Informations complémentaires

Article (1)	Libellé des informations
B11 a1	L'ensemble de l'installation électrique est protégé par au moins un dispositif différentiel à haute sensibilité inf. ou égal à 30 mA.
B11 b1	L'ensemble des socles de prise de courant est de type à obturateur.
B11 c1	L'ensemble des socles de prise de courant possède un puits de 15 mm.

(1) Référence des informations complémentaires selon la norme ou la spécification technique utilisée.

G.2. - Constatations diverses

Constatation type E1. - Installations, partie d'installation ou spécificités non couvertes

Néant

Constatation type E2. - Points de contrôle du diagnostic n'ayant pu être vérifiés

N° Article (1)	Libellé des points de contrôle n'ayant pu être vérifiés selon norme NF C 16-600 - Annexe C	Motifs
Néant	-	

(1) Référence des constatations diverses selon la norme ou la spécification technique utilisée.

Constatation type E3. - Constatations concernant l'installation électrique et/ou son environnement

Néant

H. - Identification des parties du bien (pièces et emplacements) n'ayant pu être visitées et justification :

Néant

*Nota : Le présent rapport est établi par une personne dont les compétences sont certifiées par **LCC QUALIXPERT - 17 rue Borrel 81100 CASTRES (détail sur www.info-certif.fr)***

Dates de visite et d'établissement de l'état :

Signature du représentant :

Visite effectuée le : **30/05/2022**
Etat rédigé à **ALLIER**, le **30/05/2022**

Par : OSZUST



I. - Objectif des dispositions et description des risques encourus en fonction des anomalies identifiées

Correspondance avec le domaine d'anomalies (1)	Objectif des dispositions et description des risques encourus
B.1	Appareil général de commande et de protection : Cet appareil, accessible à l'intérieur du logement, permet d'interrompre, en cas d'urgence, en un lieu unique, connu et accessible, la totalité de la fourniture de l'alimentation électrique. Son absence, son inaccessibilité ou un appareil inadapté ne permet pas d'assurer cette fonction de coupure en cas de danger (risque d'électrisation, voire d'électrocution), d'incendie ou d'intervention sur l'installation électrique.
B.2	Protection différentielle à l'origine de l'installation : Ce dispositif permet de protéger les personnes contre les risques de choc électrique lors d'un défaut d'isolement sur un matériel électrique. Son absence ou son mauvais fonctionnement peut être la cause d'une électrisation, voire d'une électrocution.
B.3	Prise de terre et installation de mise à la terre : Ces éléments permettent, lors d'un défaut d'isolement sur un matériel électrique, de dévier à la terre le courant de défaut dangereux qui en résulte. L'absence de ces éléments ou leur inexistence partielle peut être la cause d'une électrisation, voire d'une électrocution.
B.4	Protection contre les surintensités : Les disjoncteurs divisionnaires ou coupe-circuits à cartouche fusible, à l'origine de chaque circuit, permettent de protéger les conducteurs et câbles électriques contre les échauffements anormaux dus aux surcharges ou courts-circuits. L'absence de ces dispositifs de protection ou leur calibre trop élevé peut être à l'origine d'incendies.
B.5	Liaison équipotentielle dans les locaux contenant une baignoire ou une douche : Elle permet d'éviter, lors d'un défaut, que le corps humain ne soit traversé par un courant électrique dangereux. Son absence privilégie, en cas de défaut, l'écoulement du courant électrique par le corps humain, ce qui peut être la cause d'une électrisation, voire d'une électrocution.
B.6	Règles liées aux zones dans les locaux contenant une baignoire ou une douche : Les règles de mise en œuvre de l'installation électrique à l'intérieur de tels locaux permettent de limiter le risque de chocs électriques, du fait de la réduction de la résistance électrique du corps humain lorsque celui-ci est mouillé ou immergé. Le non-respect de celles-ci peut être la cause d'une électrisation, voire d'une électrocution.
B.7	Matériels électriques présentant des risques de contact direct : Les matériels électriques dont des parties nues sous tension sont accessibles (matériels électriques anciens, fils électriques dénudés, bornes de connexion non placées dans une boîte équipée d'un couvercle, matériels électriques cassés...) présentent d'importants risques d'électrisation, voire d'électrocution.
B.8	Matériels électriques vétustes ou inadaptés à l'usage : Ces matériels électriques, lorsqu'ils sont trop anciens, n'assurent pas une protection satisfaisante contre l'accès aux parties nues sous tension ou ne possèdent plus un niveau d'isolement suffisant. Lorsqu'ils ne sont pas adaptés à l'usage que l'on veut en faire, ils deviennent très dangereux lors de leur utilisation. Dans les deux cas, ces matériels présentent d'importants risques d'électrisation, voire d'électrocution.
B.9	Appareils d'utilisation situés dans des parties communes et alimentés depuis les parties privatives : Lorsque l'installation électrique issue de la partie privative n'est pas mise en œuvre correctement, le contact d'une personne avec la masse d'un matériel électrique en défaut ou une partie active sous tension peut être la cause d'électrisation, voire d'électrocution.
B.10	Piscine privée ou bassin de fontaine : Les règles de mise en œuvre de l'installation électrique et des équipements associés à la piscine ou au bassin de fontaine permettent de limiter le risque de chocs électriques, du fait de la réduction de la résistance électrique du corps humain lorsque celui-ci est mouillé ou immergé. Le non-respect de celles-ci peut être la cause d'une électrisation, voire d'une électrocution.

(1) Référence des anomalies selon la norme ou spécification technique utilisée.

J. - Informations complémentaires

Correspondance avec le groupe d'informations (1)	Objectif des dispositions et description des risques encourus
B.11	<p>Dispositif(s) différentiel(s) à haute sensibilité protégeant l'ensemble de l'installation électrique : L'objectif est d'assurer rapidement la coupure du courant de l'installation électrique ou du circuit concerné, dès l'apparition d'un courant de défaut même de faible valeur. C'est le cas notamment lors de la défaillance occasionnelle (telle que l'usure normale ou anormale des matériels, l'imprudence ou le défaut d'entretien, la rupture du conducteur de mise à la terre d'un matériel électrique) des mesures classiques de protection contre les risques d'électrisation, voire d'électrocution.</p> <p>Socles de prise de courant de type à obturateurs : Socles de prise de courant de type à obturateurs : l'objectif est d'éviter l'introduction, en particulier par un enfant, d'un objet dans une alvéole d'un socle de prise de courant sous tension pouvant entraîner des brûlures graves et/ ou l'électrisation, voire l'électrocution.</p> <p>Socles de prise de courant de type à puits : La présence d'un puits au niveau d'un socle de prise de courant évite le risque d'électrisation, voire d'électrocution, au moment de l'introduction des fiche mâles non isolées d'un cordon d'alimentation.</p>

(1) Référence des informations complémentaires selon la norme ou spécification technique utilisée.

Annexe - Croquis de repérage

Aucun schéma de repérage n'a été joint à ce rapport.

Recommandations relevant du devoir de conseil de professionnel

Néant

Règles élémentaires de sécurité et d'usage à respecter (liste non exhaustive)

L'électricité constitue un danger invisible, inodore et silencieux et c'est pourquoi il faut être vigilant quant aux risques qu'elle occasionne (incendie, électrisation, électrocution). Restez toujours attentif à votre installation électrique, vérifiez qu'elle soit et reste en bon état.

Pour limiter les risques, il existe des moyens de prévention simples :

- Ne jamais manipuler une prise ou un fil électrique avec des mains humides
- Ne jamais tirer sur un fil électrique pour le débrancher
- Débrancher un appareil électrique avant de le nettoyer
- Ne jamais toucher les fiches métalliques d'une prise de courant
- Ne jamais manipuler un objet électrique sur un sol humide ou mouillé



— GROUPE —
Solution Diagnostic
EXPERTS EN
DIAGNOSTICS IMMOBILIERS

Rapport de l'état relatif à la présence de termites dans le bâtiment

Numéro de dossier : 19/TPC/2638_p01
Norme méthodologique employée : AFNOR NF P 03-201
Date du repérage : 30/05/2022
Heure d'arrivée : 10 h 00
Durée du repérage : 01 h 15

A. - Désignation du ou des bâtiments

Localisation du ou des bâtiments :

Département : **Hautes-Pyrénées**
Adresse : **13 RUE DU PIC DU MIDI**
Commune : **65360 ALLIER**
Section cadastrale B, Parcelle(s) n° 555,
Désignation et situation du ou des lot(s) de copropriété :
Ce bien ne fait pas partie d'une copropriété
Périmètre de repérage : **Maison, garage, abris et abords immédiats**
Situation du bien en regard d'un arrêté préfectoral pris en application de l'article L 133-5 du CCH :
Néant

B. - Désignation du client

Désignation du client :

Nom et prénom : **Mr LAYRE-CASSOU**
Adresse : **13 RUE DU PIC DU MIDI 65360 ALLIER**
Si le client n'est pas le donneur d'ordre :
Qualité du donneur d'ordre (sur déclaration de l'intéressé) :
Propriétaire
Nom et prénom : **Mr LAYRE-CASSOU**
Adresse : **13 RUE DU PIC DU MIDI**
65360 ALLIER

C. - Désignation de l'opérateur de diagnostic

Identité de l'opérateur de diagnostic :

Nom et prénom : **OSZUST**
Raison sociale et nom de l'entreprise : **SAS SOLUTION DIAGNOSTIC**
Adresse : **3 RUE MARIE SAINT FRAI**
65000 TARBES
Numéro SIRET : **533964714**
Désignation de la compagnie d'assurance : ... **Cabinet Condorcet**
Numéro de police et date de validité : **80810491 - 30/09/2022**
Certification de compétence **C1792** délivrée par : **LCC QUALIXPERT, le 12/04/2016**

D. - Identification des bâtiments et des parties de bâtiments visités et des éléments infestés ou ayant été infestés par les termites et ceux qui ne le sont pas :

Liste des pièces visitées :

**Maison,
garage,**

**Abris voiture,
Abords immédiats**

Bâtiments et parties de bâtiments visités (1)	Ouvrages, parties d'ouvrages et éléments examinés (2)	Résultats du diagnostic d'infestation (3)
Maison	Sol - Béton	Absence d'indices d'infestation de termites
	Sol - Dalles plastiques	Absence d'indices d'infestation de termites
	Mur - Bois et Peinture	Absence d'indices d'infestation de termites
	Mur - Bois et Tapisserie	Absence d'indices d'infestation de termites
	Mur - Bois et Carrelage	Absence d'indices d'infestation de termites
	Plafond - Bois et Peinture	Absence d'indices d'infestation de termites
	Plafond - Bois	Absence d'indices d'infestation de termites
	Plinthes - Bois	Absence d'indices d'infestation de termites
	Fenêtre 1 - Bois	Absence d'indices d'infestation de termites
	Fenêtre 2 - Aluminium	Absence d'indices d'infestation de termites
	Porte - Bois	Absence d'indices d'infestation de termites
garage	Sol - Béton	Absence d'indices d'infestation de termites
	Mur - Bois	Absence d'indices d'infestation de termites
	Plafond - toiture nue	Absence d'indices d'infestation de termites
Abris voiture	Sol - Béton	Absence d'indices d'infestation de termites
	Mur - bois	Absence d'indices d'infestation de termites
	Plafond - toiture nue	Absence d'indices d'infestation de termites
Abords immédiats	Sol - Terre, herbe, bitume	Absence d'indices d'infestation de termites

(1) Identifier notamment chaque bâtiment et chacune des pièces du bâtiment.

(2) Identifier notamment : ossature, murs, planchers, escaliers, boiseries, plinthes, charpentes...

(3) Mentionner les indices ou l'absence d'indices d'infestation de termites et en préciser la nature et la localisation.

E. - Catégories de termites en cause :

La mission et son rapport sont exécutés conformément à la norme AFNOR NF P 03-201 (Mars 2012) et à l'arrêté du 07 mars 2012 modifiant l'arrêté du 29 mars 2007.

La recherche de termites porte sur différentes catégories de termites :

- **Les termites souterrains**, regroupant cinq espèces identifiées en France métropolitaine (Reticulitermes flavipes, reticulitermes lucifugus, reticulitermes banyulensis, reticulitermes grassei et reticulitermes urbis) et deux espèces supplémentaires dans les DOM (Coptotermes et heterotermes),

- **Les termites de bois sec**, regroupant les kalotermes flavicolis présent surtout dans le sud de la France métropolitaine et les Cryptotermes présent principalement dans les DOM et de façon ponctuelle en métropole.

- **Les termites arboricoles**, appartiennent au genre Nasutitermes présent presque exclusivement dans les DOM.

Les principaux indices d'une infestation sont :

- Altérations dans le bois,
- Présence de termites vivants,
- Présence de galeries-tunnels (cordonnets) ou concrétions,
- Cadavres ou restes d'individus reproducteurs,
- Présence d'orifices obturés ou non.

Rappels réglementaires :

L 133-5 du CCH : Lorsque, dans une ou plusieurs communes, des foyers de termites sont identifiés, un arrêté préfectoral, pris sur proposition ou après consultation des conseils municipaux intéressés, délimite les zones contaminées ou susceptibles de l'être à court terme. En cas de démolition totale ou partielle d'un bâtiment situé dans ces zones, les bois et matériaux contaminés sont incinérés sur

place ou traités avant tout transport si leur destruction par incinération sur place est impossible. La personne qui a procédé à ces opérations en fait la déclaration en mairie.

Article L 112-17 du CCH : Les règles de construction et d'aménagement applicables aux ouvrages et locaux de toute nature quant à leur résistance aux termites et aux autres insectes xylophages sont fixées par décret en Conseil d'Etat. Ces règles peuvent être adaptées à la situation particulière de la Guadeloupe, de la Guyane, de la Martinique, de La Réunion, de Mayotte et de Saint-Martin.

F. - Identification des bâtiments et parties du bâtiment (pièces et volumes) n'ayant pu être visités et justification :

Néant

G. - Identification des ouvrages, parties d'ouvrages et éléments qui n'ont pas été examinés et justification :

Localisation	Liste des ouvrages, parties d'ouvrages	Motif
Néant	-	

Nota : notre cabinet s'engage à retourner sur les lieux afin de compléter le constat aux parties d'immeubles non visités, dès lors que les dispositions permettant un contrôle des zones concernées auront été prises par le propriétaire ou son mandataire.

H. - Moyens d'investigation utilisés :

La mission et son rapport sont exécutés conformément à la norme AFNOR NF P 03-201 (Mars 2012), à l'article L.133-5, L.133-6, L 271-4 à 6, R133-7 et à l'arrêté du 07 mars 2012 modifiant l'arrêté du 29 mars 2007. La recherche de termites porte sur les termites souterrain, termites de bois sec ou termites arboricole et est effectuée jusqu'à 10 mètres des extérieurs de l'habitation, dans la limite de la propriété.

Moyens d'investigation :

- Examen visuel des parties visibles et accessibles.
- Sondage manuel systématique des boiseries à l'aide d'un poinçon.
- Utilisation d'un ciseau à bois en cas de constatation de dégradations.
- Utilisation d'une échelle en cas de nécessité.
- À l'extérieur une hachette est utilisée pour sonder le bois mort.

Documents remis par le donneur d'ordre à l'opérateur de repérage :

Néant

Informations communiquées à l'opérateur par le donneur d'ordre, concernant des traitements antérieurs ou une présence de termites dans le bâtiment :

Néant

Représentant du propriétaire (accompagnateur) :

Sans accompagnateur

Commentaires (Ecart par rapport à la norme, ...) :

Néant

Nota 1 : Le présent rapport n'a de valeur que pour la date de la visite et est exclusivement limité à l'état relatif à la présence de termites dans le bâtiment objet de la mission.

Nota 2 : L'intervention n'a pas eu pour but de donner un diagnostic de la résistance mécanique des bois et matériaux.

I. - Constatations diverses :

Localisation	Liste des ouvrages, parties d'ouvrages	Observations et constatations diverses
Néant	-	-

Note : Les indices d'infestation des autres agents de dégradation biologique du bois sont notés de manière générale pour information du donneur d'ordre, il n'est donc pas nécessaire d'en indiquer la nature, le nombre et la localisation précise. Si le donneur d'ordre le souhaite, il fait réaliser une recherche de ces agents dont la méthodologie et les éléments sont décrits dans la norme NF-P 03-200.

Nota 1 : Dans le cas de la présence de termites, il est rappelé l'obligation de déclaration en mairie de l'infestation prévue aux articles L.133-4 et R. 133-3 du code de la construction et de l'habitation.

Nota 2 : Conformément à l'article L-271-6 du CCH, l'opérateur ayant réalisé cet état relatif à la présence de termites n'a aucun lien de nature à porter atteinte à son impartialité et à son indépendance ni avec le propriétaire ou son mandataire qui fait appel à lui, ni avec une entreprise pouvant réaliser des travaux sur des ouvrages pour lesquels il lui est demandé d'établir cet état.

*Nota 3 : Le présent rapport est établi par une personne dont les compétences sont certifiées par **LCC QUALIXPERT 17 rue Borrel 81100 CASTRES (détail sur www.info-certif.fr)***

Visite effectuée le **30/05/2022**
Fait à **ALLIER**, le **30/05/2022**

Par : OSZUST



Annexe – Croquis de repérage

Aucun schéma de repérage n'a été joint à ce rapport.

Annexe – Ordre de mission / Assurance / Attestation sur l'honneur

Aucun document n'a été mis en annexe

Etat des risques et pollutions

aléas naturels, miniers ou technologiques, sismicité, potentiel radon et sols pollués
En application des articles L 125-5, L 125-6 et L125-7 du Code de l'Environnement



Réalisé en ligne* par	SAS SOLUTION DIAGNOSTIC
Numéro de dossier	19/TPC/2638_p01
Date de réalisation	30/05/2022

Localisation du bien	13 RUE DU PIC DU MIDI 65360 ALLIER
Section cadastrale	000 B 555
Altitude	380.54m
Données GPS	Latitude 43.182364 - Longitude 0.123905

Désignation du vendeur	LAYRE-CASSOU
Désignation de l'acquéreur	

* Document réalisé en ligne par **SAS SOLUTION DIAGNOSTIC** qui assume la responsabilité de la localisation et de la détermination de l'exposition aux risques, sauf pour les réponses générées automatiquement par le système.

EXPOSITION DE L'IMMEUBLE AU REGARD D'UN OU PLUSIEURS PLANS DE PRÉVENTION DE RISQUES				
Zonage réglementaire sur la sismicité : Zone 4 - Moyenne			EXPOSÉ **	-
Commune à potentiel radon de niveau 3			NON EXPOSÉ **	-
Immeuble situé dans un Secteur d'Information sur les sols			NON EXPOSÉ **	-
PPRn	Inondation	Approuvé le 04/01/2022	NON EXPOSÉ	-
PPRn	Inondation par crue	Approuvé le 04/01/2022	NON EXPOSÉ	-
INFORMATIONS PORTÉES À CONNAISSANCE				
-	Mouvement de terrain	Informatif ⁽¹⁾	NON EXPOSÉ **	-
-	Mouvement de terrain Argile (Loi ELAN)	Informatif ⁽¹⁾	EXPOSÉ **	-
PLAN D'EXPOSITION AU BRUIT (PEB)				
Consultation en ligne sur https://www.geoportail.gouv.fr/donnees/plan-dexposition-au-bruit-peb Plan disponible en Prefecture et/ou en Mairie de ALLIER				
-	Plan d'Exposition au Bruit (PEB)	Informatif	NON EXPOSÉ **	-

** Réponses automatiques générées par le système.

⁽¹⁾ À ce jour, ce risque n'est donné qu'à titre **INFORMATIF** et n'est pas retranscrit dans l'Imprimé Officiel.

SOMMAIRE

Synthèse de votre **Etat des Risques et Pollutions**
Imprimé Officiel (feuille rose/violette)
Arrêtés de Catastrophes Naturelles / Déclaration de sinistres indemnisés
Extrait Cadastral
Zonage réglementaire sur la Sismicité
Cartographies des risques auxquelles l'immeuble est exposé
Annexes : Cartographies des risques auxquelles l'immeuble n'est pas exposé
Annexes : Arrêtés

Etat des risques et pollutions

aléas naturels, miniers ou technologiques, sismicité, potentiel radon et sols pollués
En application des articles L 125-5, L 125-6 et L125-7 du Code de l'Environnement

Attention ! S'ils n'impliquent pas d'obligation ou d'interdiction réglementaire particulière, les aléas connus ou prévisibles qui peuvent être signalés dans les divers documents d'information préventive et concerner le bien immobilier, ne sont pas mentionnés par cet état.

Cet état est établi sur la base des informations mises à disposition par arrêté préfectoral n° 65-2017-03-17-006 du 17/03/2017 mis à jour le

Adresse de l'immeuble 13 RUE DU PIC DU MIDI 65360 ALLIER
Cadastre 000 B 555

Situation de l'immeuble au regard d'un plan de prévention de risques naturels (PPRN)

> L'immeuble est situé dans le périmètre d'un PPR N
prescrit anticipé approuvé date 1 oui non

1 si oui, les risques naturels pris en compte sont liés à : autres

inondation crue torrentielle mouvements de terrain avalanches sécheresse / argile
cyclone remontée de nappe feux de forêt séisme volcan

> L'immeuble est concerné par des prescriptions de travaux dans le règlement du PPRN 2 oui non

2 si oui, les travaux prescrits ont été réalisés oui non

Situation de l'immeuble au regard d'un plan de prévention de risques miniers (PPRM)

> L'immeuble est situé dans le périmètre d'un PPR M
prescrit anticipé approuvé date 3 oui non

3 si oui, les risques miniers pris en compte sont liés à : mouvements de terrain autres

> L'immeuble est concerné par des prescriptions de travaux dans le règlement du PPRM 4 oui non

4 si oui, les travaux prescrits ont été réalisés oui non

Situation de l'immeuble au regard d'un plan de prévention de risques technologiques (PPRT)

> L'immeuble est situé dans le périmètre d'étude d'un PPRT prescrit et non encore approuvé 5 oui non

5 si oui, les risques technologiques pris en considération dans l'arrêté de prescription sont liés à : effet toxique effet thermique effet de surpression projection risque industriel

> L'immeuble est situé dans le périmètre d'exposition aux risques d'un PPR T approuvé oui non

> L'immeuble est situé dans un secteur d'expropriation ou de délaissement oui non

> L'immeuble est situé en zone de prescription 6 oui non

6 Si la transaction concerne un logement, les travaux prescrits ont été réalisés oui non

6 Si la transaction ne concerne pas un logement, l'information sur le type de risques auxquels l'immeuble est exposé ainsi que leur gravité, probabilité et cinétique, est jointe à l'acte de vente oui non

Situation de l'immeuble au regard du zonage sismique réglementaire

> L'immeuble est situé dans une commune de sismicité classée en
zone 1 très faible zone 2 faible zone 3 modérée zone 4 moyenne zone 5 forte

Situation de l'immeuble au regard du zonage réglementaire à potentiel radon

> L'immeuble se situe dans une commune à potentiel radon classée en niveau 3 oui non

Information relative à la pollution de sols

> Le terrain se situe en secteurs d'information sur les sols (SIS) NC* oui non

* Non Communiqué (en cours d'élaboration par le représentant de l'Etat dans le département)

Information relative aux sinistres indemnisés par l'assurance suite à une catastrophe N/M/T**

** catastrophe naturelle, minière ou technologique
> L'information est mentionnée dans l'acte de vente oui non

Extraits des documents de référence joints au présent état et permettant la localisation de l'immeuble au regard des risques pris en compte

Carte Sismicité, Carte Inondation, Carte Inondation par crue

Vendeur - Acquéreur

Vendeur LAYRE-CASSOU
Acquéreur
Date 30/05/2022 Fin de validité 30/11/2022

Cet état, à remplir par le vendeur ou le bailleur, est destiné à être en annexe d'un contrat de vente ou de location d'un immeuble.

Arrêtés de Catastrophes Naturelles / Déclaration de sinistres indemnisés

en application du chapitre IV de l'article L125-5 du Code de l'environnement

Préfecture : Hautes-Pyrénées
Adresse de l'immeuble : 13 RUE DU PIC DU MIDI 65360 ALLIER
En date du : 30/05/2022

Sinistres indemnisés dans le cadre d'une reconnaissance de l'état de catastrophe naturelle

Type de catastrophe	Date de début	Date de Fin	Publication	JO	Indemnisé
Tempête	06/11/1982	10/11/1982	18/11/1982	19/11/1982	
Inondations et coulées de boue	13/05/1993	14/05/1993	28/09/1993	10/10/1993	
Inondations, coulées de boue et mouvements de terrain	25/12/1999	29/12/1999	29/12/1999	30/12/1999	
Inondations et coulées de boue	24/01/2009	27/01/2009	28/01/2009	29/01/2009	
Inondations et coulées de boue	16/07/2018	16/07/2018	26/11/2018	07/12/2018	

Cochez les cases **Indemnisé** si, à votre connaissance, l'immeuble a fait l'objet d'une indemnisation suite à des dommages consécutifs à chacun des événements.

Etabli le :

Signature / Cachet en cas de prestataire ou mandataire

Vendeur : LAYRE-CASSOU

Acquéreur :

Pour en savoir plus, chacun peut consulter en préfecture ou en mairie, le dossier départemental sur les risques majeurs, le document d'information communal sur les risques majeurs.

Définition juridique d'une catastrophe naturelle :

Phénomène ou conjonction de phénomènes dont les effets sont particulièrement dommageables.

Cette définition est différente de celle de l'article 1er de la loi n°82-600 du 13 juillet 1982 relative à l'indemnisation des victimes de catastrophes naturelles, qui indique: "sont considérés comme effets des catastrophes naturelles [...] les dommages matériels directs ayant eu pour cause déterminante l'intensité anormale d'un agent naturel, lorsque les mesures habituelles à prendre pour prévenir ces dommages n'ont pu empêcher leur survenance ou n'ont pu être prises". La catastrophe est ainsi indépendante du niveau des dommages causés. La notion "d'intensité anormale" et le caractère "naturel" d'un phénomène relèvent d'une décision interministérielle qui déclare "l'état de catastrophe naturelle".

Source : *Guide Général PPR*

Extrait Cadastral

Département : Hautes-Pyrénées

Commune : ALLIER

Parcelles : 000 B 555

Bases de données : IGN, Cadastre.gouv.fr

IMG REPERE

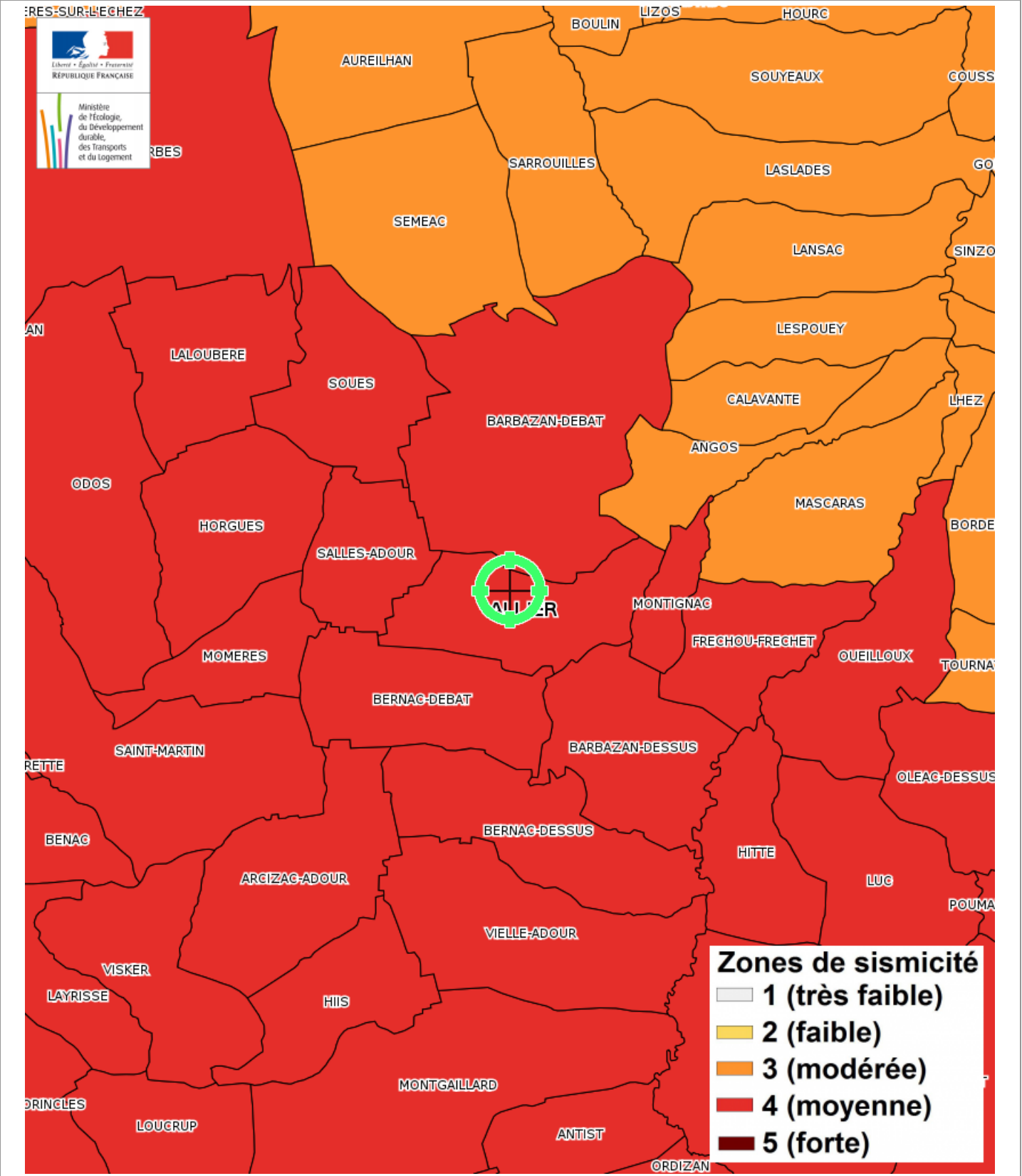


Zonage réglementaire sur la Sismicité

Département : Hautes-Pyrénées

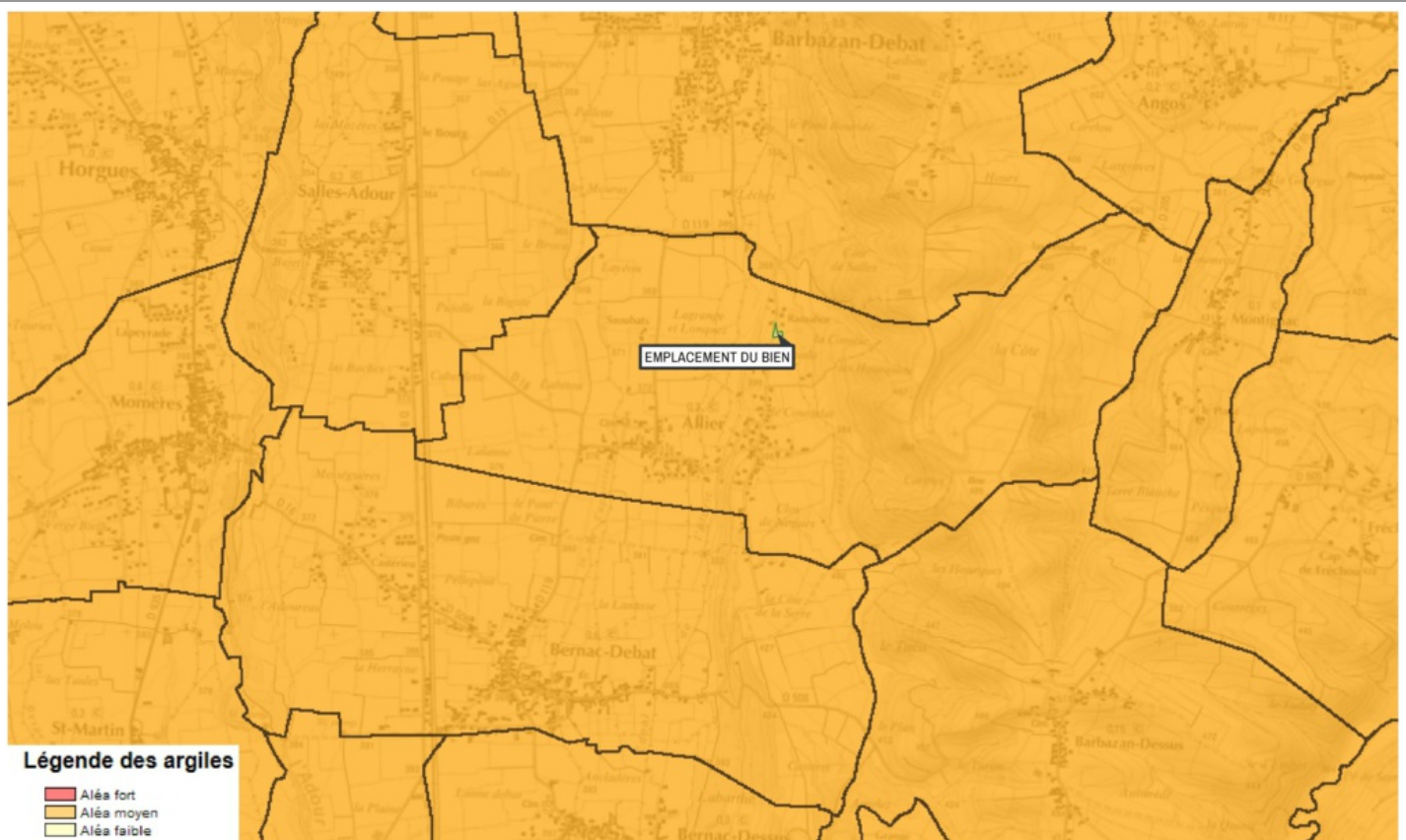
Commune : ALLIER

Zonage réglementaire sur la Sismicité : Zone 4 - Moyenne



Carte

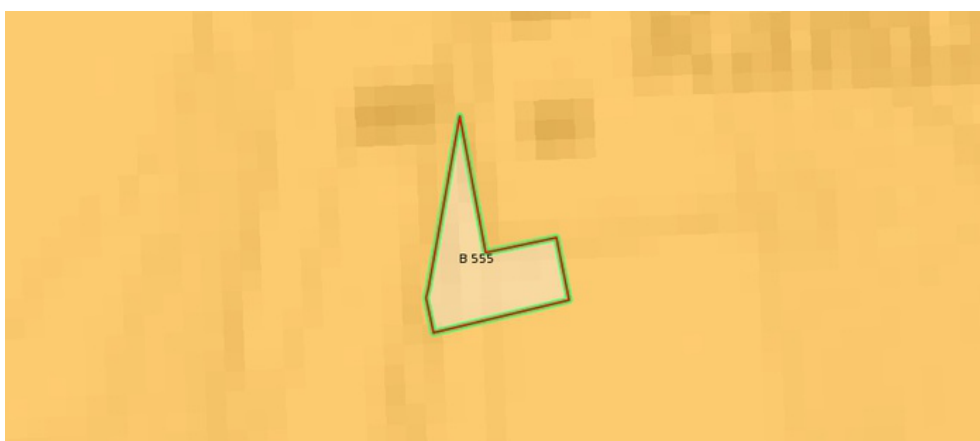
Mouvement de terrain Argile (Loi ELAN)



Mouvement de terrain Argile (Loi ELAN) Informatif

EXPOSÉ

Zoom et Légende extraits de la carte originale ci-dessus



Légende Mouvement de terrain Argile (Loi ELAN) Carte réglementaire Source BRGM

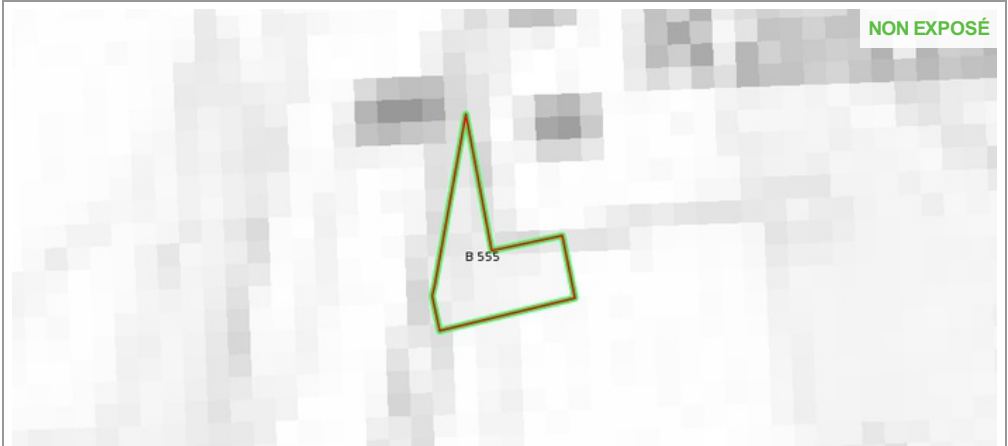
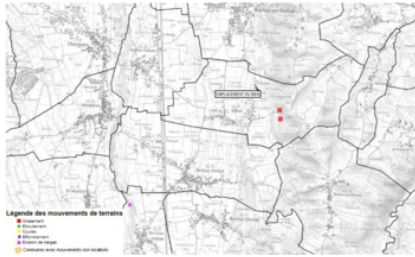
- Aléa fort**
Concerné par la loi ELAN*
- Aléa moyen**
Concerné par la loi ELAN*
- Aléa faible**
Non concerné par la loi ELAN

*Obligation pour le vendeur de fournir une étude géotechnique préalable en cas de vente d'un terrain non bâti constructible.

Annexes

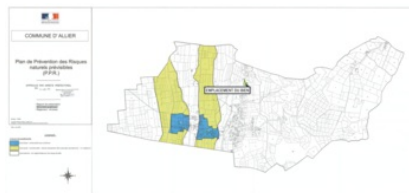
Cartographies des risques auxquelles l'immeuble n'est pas exposé

Zoom extrait de la carte originale ci-contre



Mouvement de terrain Informatif

Zoom extrait de la carte originale ci-contre



Inondation Approuvé le 04/01/2022
Inondation par crue Approuvé le 04/01/2022

Annexes

Arrêtés



PRÉFÈTE DES HAUTES-PYRÉNÉES

Direction des services du Cabinet

ARRETE N° :

Service interministériel
de défense et de protection civiles

Relatif à l'information des acquéreurs et des locataires de biens immobiliers sur les risques naturels ou technologiques majeurs dans le département des Hautes-Pyrénées.

Pôle protection civile

La Préfète des Hautes-Pyrénées,

Vu le code général collectivités territoriales ;

Vu le code de l'environnement, notamment les articles L.125-5 et R.125-23 à R.125-27 ;

Vu le décret n° 2010-1255 du 22 octobre 2010 portant délimitation des zones de sismicité du territoire français ;

Vu le code de la construction et de l'habitation, notamment ses articles L.271-4 et L.271-5 ;

Vu le décret n° 2004-374 du 29 avril 2004 modifié relatif aux pouvoirs des préfets, à l'organisation et à l'action des services de l'État dans les régions et les départements ;

Vu l'arrêté préfectoral n° 2014349-0001 du 15 décembre 2014 fixant la liste des communes concernées par l'obligation d'information des acquéreurs et des locataires de biens immobiliers sur les risques naturels ou technologiques majeurs ;

Sur proposition de Madame la directrice des services du Cabinet.

ARRÊTE

ARTICLE 1 -

Le présent arrêté abroge et remplace l'arrêté préfectoral n° 2014349-0001 du 15 décembre 2014 fixant la liste des communes concernées par l'obligation d'information des acquéreurs et des locataires de biens immobiliers sur les risques naturels ou technologiques majeurs.

ARTICLE 2 -

Tous les éléments nécessaires à l'information des acquéreurs et des locataires de biens immobiliers sur les risques naturels et technologiques majeurs sont consignés dans un dossier communal d'informations.

Ce dossier et les documents de référence sont librement consultables en préfecture, sous-préfecture et mairie concernée

Le dossier comprend :

- la liste des risques naturels prévisibles et des risques technologiques dans un PPR approuvé ou prescrit, auxquels la commune est exposée sur tout ou partie de son territoire
- la liste des documents auxquels le vendeur ou le bailleur peut se référer,

.../...

Horaires : Différence des titres (du lundi au jeudi 8h30-12h/13h30-16h00, le vendredi 8h30-12h) - Autres bureaux (du lundi au vendredi 9h-12h/14h-16h30)
Préfecture - Place Charles de Gaulle - CS 61350 - 65013 TARBES Cedex 9 - Tél : 05 62 56 65 65 - Télécopie : 05 62 51 20 10
courriel : prefecture@hautes-pyrenees.gouv.fr - Site Internet : www.hautes-pyrenees.gouv.fr

Annexes

Arrêtés

- la cartographie des zones exposées ou réglementée,
- le niveau de sismicité réglementaire attaché à la commune.

Ce dossier et les documents de référence mentionnés ci-dessus sont librement consultables en mairie, préfecture et sous-préfecture.

Le dossier d'informations est accessible à partir du site internet de la préfecture à la rubrique « Information Acquéreurs Locataires » (IAL) :

<http://www.hautes-pyrenees.gouv.fr/>

Article 3 -

Ces éléments d'informations sont mis à jour au regard des situations mentionnées à l'article R.125-25 du code de l'environnement.

Article 4 -

Une copie du présent arrêté et les annexes sont adressés aux maires, pour être tenus à la disposition des acquéreurs et des locataires, et à la chambre départementale des notaires.

Le présent arrêté sera affiché en mairie et publié au recueil des actes administratifs de la préfecture.

Article 5 -

Mme la Directrice des services du cabinet, M. le Secrétaire Général de la préfecture, Mme la sous-préfète d'Argelès-Gazost, M. le sous-préfet de Bagnères-de-Bigorre, Mmes et MM les chefs de service régionaux ou départementaux et Mmes et MM les maires des communes concernées sont chargés, chacun en ce qui le concerne, de l'application du présent arrêté.

Tarbes, le 17 MARS 2017

Béatrice LAGARDE



Annexes

Arrêtés

II - LES RISQUES NATURELS :

Communes	PPR	Approuvé	Prescrit	Risque						Sismicité			
				I	C	M	A	F	RGA	1	2	3	4
ADAST	1	X		X	X	X							X
ADE													X
ADERVIELLE-POUCHERGUES	1	X			X	X	X						X
AGOS-VIDALOS	1		X	X	X	X							X
ALLIER													X
ANCIZAN	1	X			X	X	X						X
ANDREST	1	X		X									X
ANERES													X
ANGOS													X
ANGLES (Les)													X
ANLA													X
ANSOST													X
ANTICHAN													X
ANTIN	1	X							X				X
ANTIST													X
ARAGNOUET	1	X			X	X	X						X
ARBEOST													X
ARCIZAC-ADOUR													X
ARCIZAC EZ ANGLES													X
ARCIZANS-AVANT	1	X			X	X	X						X
ARCIZANS-DESSUS	1	X			X	X	X						X
ARDENGOST													X
ARGELES-BAGNERES													X
ARGELES-GAZOST	1	X		X	X	X							X
ARIES ESPENAN	1	X							X				X
ARMENTEULE													X
ARNE	1	X							X				X
ARRAS-EN-LAVEDAN	1	X			X	X	X						X
ARRAYOU-LAHITTE													X
ARREAU													X
ARRENS-MARSOUS	1	X		X	X	X	X	X					X
ARRODETS EZ ANGLES													X
ARRODETS													X
ARTAGNAN												X	
ARTALENS SOUIN													X

Annexes

Arrêtés



Direction Départementale des Territoires

Arrêté préfectoral n° 65 - 2022 - 01 - 04 - 00003

portant approbation du plan de prévention
des risques naturels prévisibles
de la commune d'Allier

Le préfet des Hautes-Pyrénées

Vu l'ordonnance n° 2020-306 du 25 mars 2020 relative à la prorogation des délais échus pendant la période d'urgence sanitaire et à l'adaptation des procédures pendant cette même période,

Vu le code de l'environnement,

Vu le code de l'expropriation pour cause d'utilité publique et notamment ses articles R. 11-4 à R. 11-14,

Vu la loi n° 2004-811 du 13 août 2004 relative à la modernisation de la sécurité civile abrogeant la loi n° 87-565 du 22 juillet 1987 relative à l'organisation de la sécurité civile, à la protection de la forêt contre l'incendie et à la prévention des risques majeurs,

Vu la loi n° 2003-699 du 30 juillet 2003 relative à la prévention des risques naturels et technologiques et à la réparation des dommages, notamment son article 38 et son décret d'application n° 2005-3 du 4 janvier 2005 modifiant le décret n° 95-1089 du 5 octobre 1995 relatif aux plans de prévention des risques naturels prévisibles,

Vu la loi n° 95-101 du 2 février 1995 relative au renforcement de la protection de l'environnement (Titre II),

Vu le décret n° 2011-765 du 28 juin 2011 relatif à la procédure d'élaboration, de révision et de modification des plans de prévention des risques naturels prévisibles,

Vu le décret n° 2005-935 du 2 août 2005 relatif à la partie réglementaire du code de l'environnement, notamment les articles R 123-1 et suivants,

Vu le décret n° 95-1089 du 5 octobre 1995 relatif aux plans de prévention des risques naturels prévisibles,

Vu le décret n° 85-453 du 23 avril 1985 pris en application de la loi n° 83-630 du 12 juillet 1983 relative à la démocratisation des enquêtes publiques et à la protection de l'environnement, notamment les articles 6 à 21,

Vu l'arrêté préfectoral du 10 mai 2017, notifiant et prescrivant l'élaboration du Plan de Prévention des Risques Naturels Prévisibles pour la commune d'Allier,

Vu l'arrêté préfectoral du 21 janvier 2021 relatif à la liste des journaux habilités, dans le département des Hautes-Pyrénées, à publier des annonces judiciaires et légales,

Vu l'arrêté préfectoral du 06 mars 2019, prescrivant la mise en enquête publique du Plan de Prévention des Risques Naturels Prévisibles de la commune d'Allier,

Tél : 05 62 56 65 65
Mél : ddt@hautes-pyrenees.gouv.fr
3 rue Lordat - BP 1349 - 65013 TARBES

Annexes

Arrêtés

Vu la consultation du 07 octobre 2020 de la commune d'Allier,

Vu la consultation du 07 octobre 2020 de Monsieur le Président du Conseil Départemental des Hautes-Pyrénées,

Vu la consultation du 07 octobre 2020 de Monsieur le Directeur du Centre Régional de la Propriété Forestière,

Vu la consultation du 07 octobre 2020 de Monsieur le Président de la Chambre d'Agriculture,

Vu la consultation du 07 octobre 2020 de Monsieur le chef du Service Interministériel de Défense et de Protection Civiles,

Vu la consultation du 07 octobre 2020 de Monsieur le Président de la communauté d'agglomération Tarbes-Lourdes-Pyrénées,

Vu l'avis favorable de Monsieur le Président du Conseil Départemental des Hautes-Pyrénées en date du 07 octobre 2020,

Vu le procès-verbal de l'enquête publique qui s'est déroulée du 07 septembre 2021 au 24 septembre 2021 inclus, et l'avis favorable du commissaire enquêteur en date du 11 octobre 2021,

Vu les pièces du dossier transmises par Monsieur le Directeur Départemental des Territoires pour approbation du Plan de Prévention des Risques Naturels,

Sur proposition de Monsieur le Directeur Départemental des Territoires,

ARRETE

Article 1^{er} :

I – Est approuvé, tel qu'il est annexé au présent arrêté, le plan de prévention des risques naturels prévisibles de la commune d'Allier sur la totalité du territoire communal tel que prévu à l'arrêté de prescription.

II – Le plan de prévention des risques comprend :

- un rapport de présentation et son annexe technique,
- un règlement,
- des documents graphiques.

III – Il est tenu à la disposition du public tous les jours ouvrables et aux heures habituelles d'ouverture des bureaux :

1. à la Mairie d'Allier,
2. à la Préfecture des Hautes-Pyrénées,
3. à la Direction Départementale des Territoires,
4. sur le site internet des risques majeurs : <https://ddt65.terralego.com/>

Annexes

Arrêtés

Article 2 : Le présent arrêté sera publié au recueil des actes administratifs de la Préfecture des Hautes-Pyrénées et mention en sera faite en caractères apparents dans un journal officiel.

Copie du présent arrêté sera affichée à la Mairie d'Allier et portée à la connaissance du public par tout autre procédé en usage dans la commune, pendant un mois au minimum. Ces mesures de publicité seront justifiées par un certificat du Maire et un exemplaire de chaque journal sera annexé au dossier principal du plan de prévention des risques.

Le plan de prévention des risques approuvé vaut servitude d'utilité publique.

Article 3 : Délais et voies de recours :

Toute personne ayant un intérêt à agir peut exercer un recours devant le tribunal administratif compétent dans un délai de 2 mois à compter de la publication de l'arrêté approuvant le plan de prévention des risques. Elle peut également saisir d'un recours gracieux l'auteur de la décision ou saisir d'un recours hiérarchique le ministre chargé de l'environnement. Cette démarche prolonge le délai du recours contentieux qui doit être introduit dans les 2 mois suivant la réponse (l'absence de réponse au terme d'un délai de deux mois vaut rejet implicite).

Article 4 :

Madame la Secrétaire Générale de la Préfecture des Hautes-Pyrénées, Monsieur le Maire d'Allier et Monsieur le Directeur Départemental des Territoires des Hautes-Pyrénées sont chargés, chacun en ce qui le concerne, de l'exécution du présent arrêté qui sera publié au recueil des actes administratifs de la Préfecture.

Fait à Tarbes, le **04 JAN. 2022**

Pour le Préfet et par délégation,
La Secrétaire Générale

Sibylle SAMOYVAULT

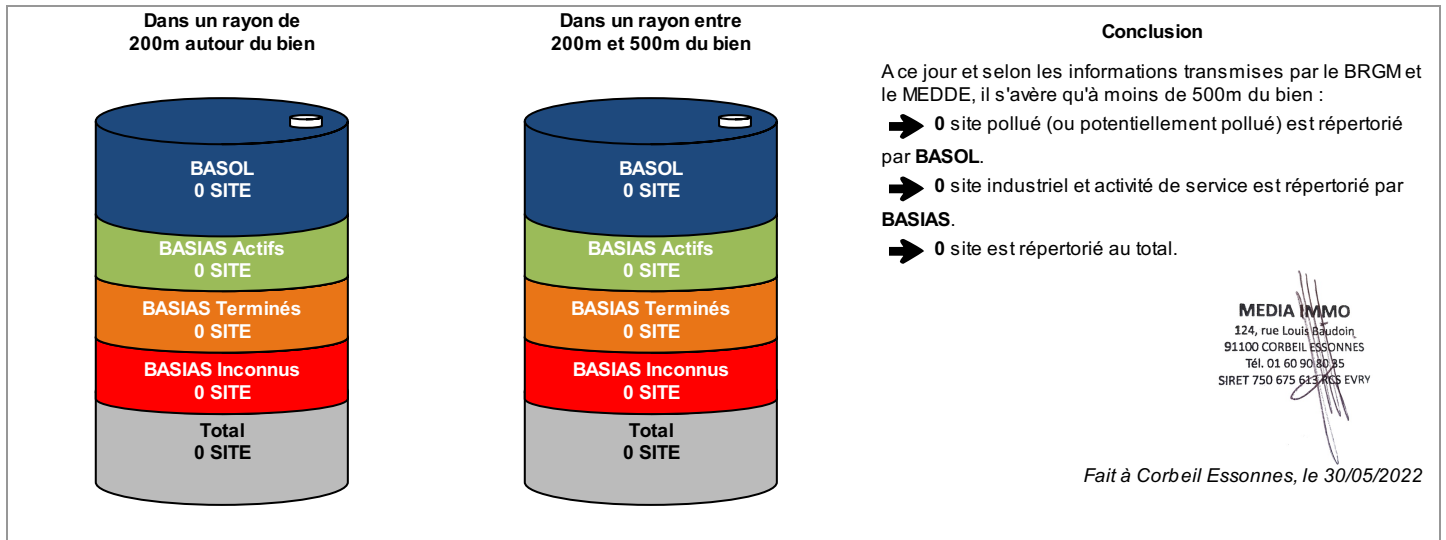
Etat des Risques de Pollution des Sols (ERPS)*



Réalisé en ligne** par	Media Immo
Pour le compte de	SAS SOLUTION DIAGNOSTIC
Numéro de dossier	19/TPC/2638_p01
Date de réalisation	30/05/2022

Localisation du bien	13 RUE DU PIC DU MIDI 65360 ALLIER
Section cadastrale	B 555
Altitude	380.54m
Données GPS	Latitude 43.182364 - Longitude 0.123905

Désignation du vendeur	LAYRE-CASSOU
Désignation de l'acquéreur	



* Ce présent document n'a pour but que de communiquer, A TITRE INFORMATIF, à l'acquéreur ou au locataire, les informations rendues publiques par l'Etat concernant les risques de pollution des sols.

** Media Immo réalise, sous sa seule responsabilité, l'ERPS du client. Ceci sous couvert que les informations de localisation du bien transmises par le client soient exactes et que les informations obtenues sur les bases de données BASOL et BASIAS et des futurs SIS soient à jour.

Document réalisé à partir des bases de données **BASIAS** et **BASOL**
(gérées par le **BRGM** - Bureau de Recherches Géologiques et Minières et le **MEDDE** - Ministère de l'Ecologie, du Développement Durable et de l'Energie)

SOMMAIRE

Synthèse de votre Etat des Risques de Pollution des Sols
Qu'est-ce que l'Etat des Risques de Pollution des Sols (ERPS) ?
Cartographie des sites situés à moins de 200m du bien et à moins de 500m du bien
Inventaire des sites situés à moins de 200m du bien, 500m du bien et non localisés

Qu'est-ce que l'ERPS ?

Ce document n'a pour but que de communiquer, A TITRE INFORMATIF, à l'acquéreur ou au locataire, les informations rendues publiques par l'Etat concernant les risques de pollution des sols.

Doit-on prévoir de prochains changements ?

Qui : En application du **Décret n°2015-1353 du 26 octobre 2015** prévus par l'article L. 125-6 du code de l'environnement, l'actuel ERPS sera progressivement interprété par l'élaboration de Secteurs d'Information sur les Sols, plus communément appelés les **SIS** et seront intégrés à l'ERP.

Dans quels délais ?

Le décret nous informe que les pouvoirs publics territoriaux de chaque département doivent élaborer et valider les SIS **entre le 1er janvier 2016 et le 1er janvier 2019**.

Que propose Media Immo durant ces 3 ans ?

Jusqu'à la mise en application progressive des arrêtés préfectoraux relatifs aux SIS, **Media Immo** vous transmet, à **titre informatif**, les informations actuellement disponibles et rendues publiques par l'Etat à travers les bases de données **BASOL** et **BASIAS**.

Que signifient BASOL et BASIAS ?

➔ **BASOL** : **BA**se de données des sites et **SOL**s pollués (ou potentiellement pollués) par les activités industrielles appelant une action des pouvoirs publics, à titre préventif ou curatif.

➔ **BASIAS** : Base de données d'**Anciens Sites Industriels** et **Activités de Service**, réalisée essentiellement à partir des archives et gérée par le **BRGM** (Bureau de **R**echerches **G**éologiques et **M**inières). **Il faut souligner qu'une inscription dans BASIAS ne préjuge pas d'une éventuelle pollution à son endroit.**

Comment sont établis les périmètres et attributs des futurs SIS ?

Le préfet élabore la liste des projets de SIS et la porte à connaissance des maires de chaque commune. L'avis des maires est recueilli, puis les informations de pollution des sols sont mises à jour grâce à la contribution des organismes participants. Ces secteurs seront représentés dans un ou plusieurs documents graphiques, à **l'échelle cadastrale**.

Qu'est-ce qu'un site pollué ?

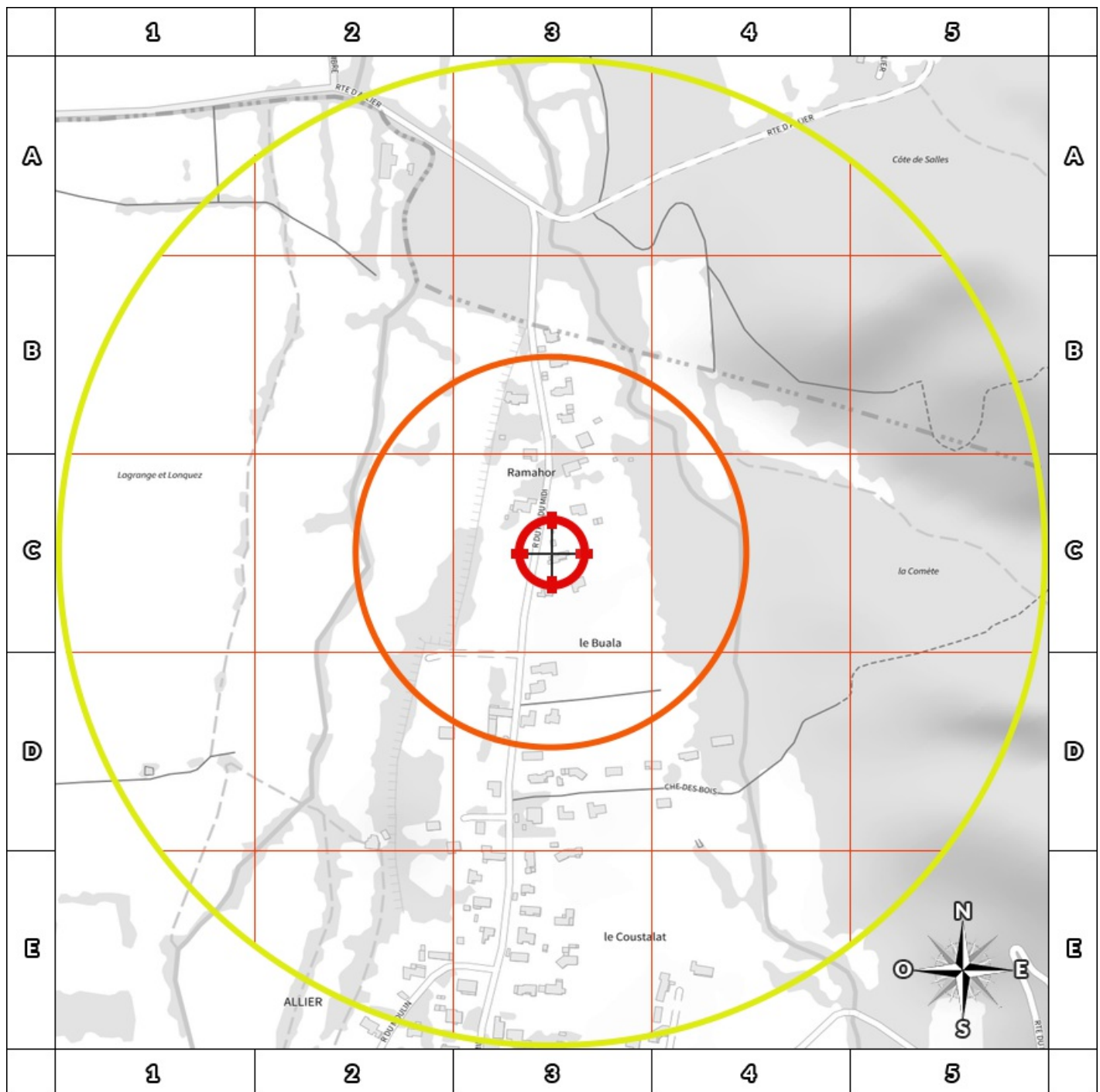
Un site pollué est un site qui, du fait d'anciens dépôts de déchets ou d'infiltration de substances polluantes, présente une pollution susceptible de provoquer une nuisance ou un risque pérenne pour les personnes ou l'environnement. Ces situations sont souvent dues à d'anciennes pratiques sommaires d'élimination des déchets, mais aussi à des fuites ou à des épandages de produits chimiques, accidentels ou pas. Il existe également autour de certains sites des contaminations dues à des retombées de rejets atmosphériques accumulés au cours des années voire des décennies.

Quels sont les risques si le vendeur ou le bailleur n'informe pas l'acquéreur ou le locataire ?








*« À défaut et si une pollution constatée rend le terrain impropre à la destination précisée dans le contrat, dans un délai de deux ans à compter de la découverte de la pollution, l'acquéreur ou le locataire a le choix de demander la **résolution du contrat** ou, selon le cas, de **se faire restituer une partie du prix de vente ou d'obtenir une réduction du loyer**. L'acquéreur peut aussi demander la **réhabilitation du terrain aux frais du vendeur** lorsque le coût de cette réhabilitation ne paraît pas disproportionné par rapport au prix de vente ». (Extrait du Décret)*




Cartographie des sites

situés à moins de 200m du bien et à moins de 500m du bien



200m

-  BASOL : BAse de données des sites et SOLs pollués (ou potentiellement pollués)
-  BASIAS en activité : Base de données d'Anciens Sites Industriels et Activités de Service
-  BASIAS dont l'activité est terminée : Base de données d'Anciens Sites Industriels et Activités de Service
-  BASIAS dont l'activité est inconnue : Base de données d'Anciens Sites Industriels et Activités de Service
-  Emplacement du bien
-  Zone de 200m autour du bien
-  Zone de 500m autour du bien

Retrouvez sur cette cartographie un inventaire des sites pollués (ou potentiellement polluée) situés à moins de 500m du bien représentés par les pictos   et .

Chacun de ces pictos est détaillé sur la page suivante grâce à sa lettre et son numéro (A2, B4, ...) qui vous aideront à vous repérer sur la carte.

Inventaire des sites

situés à moins de 200m du bien et à moins de 500m du bien

Repère	Nom	Activité des sites situés à moins de 200m	Adresse	Distance (Environ)
Aucun résultat à moins de 200m				

Repère	Nom	Activité des sites situés de 200m à 500m	Adresse	Distance (Environ)
Aucun résultat de 200m à 500m				

Nom	Activité des sites non localisés	Adresse
Aucun site non localisé		

Installations Classées pour la Protection de l'Environnement (ICPE)*



Réalisé en ligne** par	Media Immo
Pour le compte de	SAS SOLUTION DIAGNOSTIC
Numéro de dossier	19/TPC/2638_p01
Date de réalisation	30/05/2022

Localisation du bien	13 RUE DU PIC DU MIDI 65360 ALLIER
Section cadastrale	B 555
Altitude	380.54m
Données GPS	Latitude 43.182364 - Longitude 0.123905

Désignation du vendeur	LAYRE-CASSOU
Désignation de l'acquéreur	

RÉFÉRENCES

Seules sont concernées les ICPE suivies par les DREAL (Directions régionales de l'environnement, de l'aménagement et du logement) pour la majorité des établissements industriels et les DD(CS)PP (Directions départementales (de la cohésion sociale et) de la protection des populations) pour les établissements agricoles, les abattoirs et les équarrissages et certaines autres activités agroalimentaires, avec distinction en attribut du type d'ICPE (SEVESO, IPPC, Silo, Carrière, Autres), de l'activité principale et des rubriques de la nomenclature des installations classées pour lesquelles l'établissement industriel est autorisé.

GÉNÉALOGIE

Cette base contient les installations soumises à autorisation ou à enregistrement (en construction, en fonctionnement ou en cessation d'activité). Les données proviennent d'une extraction de la base de données fournie par le Ministère de l'écologie, du développement durable et de l'énergie (MEDDE) et la géolocalisation est effectuée sur la base des coordonnées Lambert indiquées dans l'extraction.

QUALITÉ DES DONNÉES

Le niveau de précision de la localisation indiqué en attribut pour chaque ICPE est variable ; Elles peuvent être localisées au Centre de la commune concernée, à l'adresse postale, à leurs coordonnées précises ou leur valeur initiale.

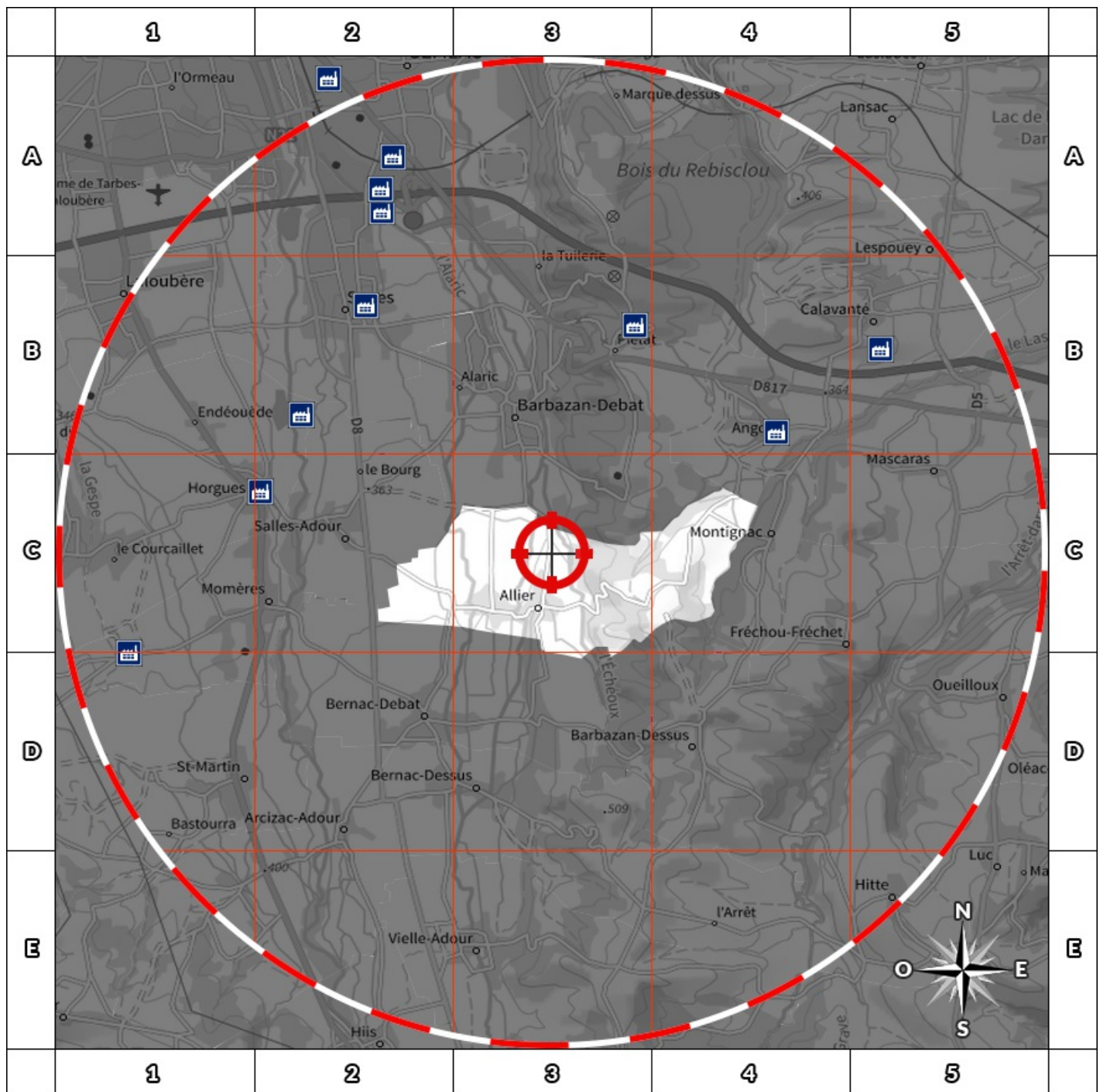
*** Ce présent document n'a pour but que de communiquer, A TITRE INFORMATIF, à les informations rendues publiques par l'Etat.**

**** Media Immo réalise, sous sa seule responsabilité, l'ICPE du client. Ceci sous couvert que les informations de localisation du bien transmises par le client soient exactes et que les informations obtenues sur les bases de données soient à jour.**


SOMMAIRE

Synthèse des Installations Classées pour la Protection de l'Environnement
Cartographie des ICPE
Inventaire des ICPE

Cartographie des ICPE Commune de ALLIER



2000m

- | | |
|---|--|
|  Usine Seveso |  Elevage de porc |
|  Usine non Seveso |  Elevage de bovin |
|  Carrière |  Elevage de volaille |
|  Emplacement du bien |  Zone de 5000m autour du bien |

Retrouvez sur cette cartographie un inventaire des Installations Classées pour le Protection de l'Environnement situées à moins de 5000m du bien représentées par les pictos  et  et  et .

Chacun de ces pictos est détaillé sur la page suivante grâce à sa lettre et son numéro (A2, B4, ...) qui vous aideront à vous repérer sur la carte.

Inventaire des ICPE

Commune de ALLIER

Repère	Situation	Nom	Adresse	Etat d'activité Régime	Seveso Priorité Nationale
ICPE situées à moins de 5000m du bien					
Aucun ICPE à moins de 5000m du bien sur la commune ALLIER					

Nom	Adresse	Etat d'activité Régime	Seveso Priorité Nationale
ICPE situées à plus de 5000m du bien			
Aucun ICPE à plus de 5000m du bien sur la commune ALLIER			

Etat des nuisances sonores aériennes

En application des articles L 112-3 et L 112-9 du Code de l'Urbanisme



Réalisé en ligne* par	SAS SOLUTION DIAGNOSTIC
Numéro de dossier	19/TPC/2638_p01
Date de réalisation	30/05/2022

Localisation du bien	13 RUE DU PIC DU MIDI 65360 ALLIER
Section cadastrale	B 555
Altitude	380.54m
Données GPS	Latitude 43.182364 - Longitude 0.123905

Désignation du vendeur	LAYRE-CASSOU
Désignation de l'acquéreur	

* Media Immo réalise, sous sa seule responsabilité, l'ENSA du client. Ceci sous couvert que les informations de localisation du bien transmises par le client soient exactes et que les informations obtenues sur les bases de données soient à jour.

EXPOSITION DE L'IMMEUBLE AU REGARD D'UN OU PLUSIEURS PLANS D'EXPOSITION AU BRUIT

Non exposé	000 B 555
------------	-----------

SOMMAIRE

Synthèse de votre **Etat des Nuisances Sonores Aériennes**
 Imprimé Officiel (feuille rose/violette)
 Cartographie
 Prescriptions d'Urbanisme applicables dans les zones de bruit des Aérodrômes

Etat des nuisances sonores aériennes

En application des articles L 112-3 et L 112-9 du Code de l'Urbanisme

Les zones de bruit des plans d'exposition au bruit constituent des servitudes d'urbanisme (art. L. 112-3 du code de l'urbanisme) et doivent à ce titre être notifiées à l'occasion de toute cession, location ou construction immobilière.

Cet état est établi sur la base des informations mises à disposition par arrêté préfectoral n° _____ du _____ mis à jour le _____

Adresse de l'immeuble 13 RUE DU PIC DU MIDI 65360 ALLIER	Cadastre B 555	
---	--------------------------	--

Situation de l'immeuble au regard d'un ou plusieurs plans d'exposition au bruit (PEB)

■ L'immeuble est situé dans le périmètre d'un PEB ¹ oui non

révisé approuvé date _____

¹ si oui, nom de l'aérodrome : _____

> L'immeuble est concerné par des prescriptions de travaux d'insonorisation ² oui non

² si oui, les travaux prescrits ont été réalisés oui non

■ L'immeuble est situé dans le périmètre d'un autre PEB ¹ oui non

révisé approuvé date _____

¹ si oui, nom de l'aérodrome : _____

Situation de l'immeuble au regard du zonage d'un plan d'exposition au bruit

> L'immeuble se situe dans une zone de bruit d'un plan d'exposition au bruit définie comme :

zone A ¹
zone B ²
zone C ³
zone D ⁴

forte
forte
modérée

¹ (intérieur de la courbe d'indice Lden 70)

² (entre la courbe d'indice Lden 70 et une courbe choisie entre Lden 65 et 62)

³ (entre la limite extérieure de la zone B et la courbe d'indice Lden choisie entre 57 et 55)

⁴ (entre la limite extérieure de la zone C et la courbe d'indice Lden 50). Cette zone n'est obligatoire que pour les aérodromes mentionnés au I de l'article 1609 quater viciés A du code général des impôts (et sous réserve des dispositions de l'article L. 112-9 du code de l'urbanisme pour les aérodromes dont le nombre de créneaux horaires attribuables fait l'objet d'une limitation réglementaire sur l'ensemble des plages horaires d'ouverture).

Nota bene : Lorsque le bien se situe sur 2 zones, il convient de retenir la zone de bruit la plus importante.

Documents de référence permettant la localisation de l'immeuble au regard des nuisances prises en compte

Consultation en ligne sur <https://www.geoportail.gouv.fr/donnees/plan-dexposition-au-bruit-peb>
Plan disponible en Prefecture et/ou en Mairie de ALLIER

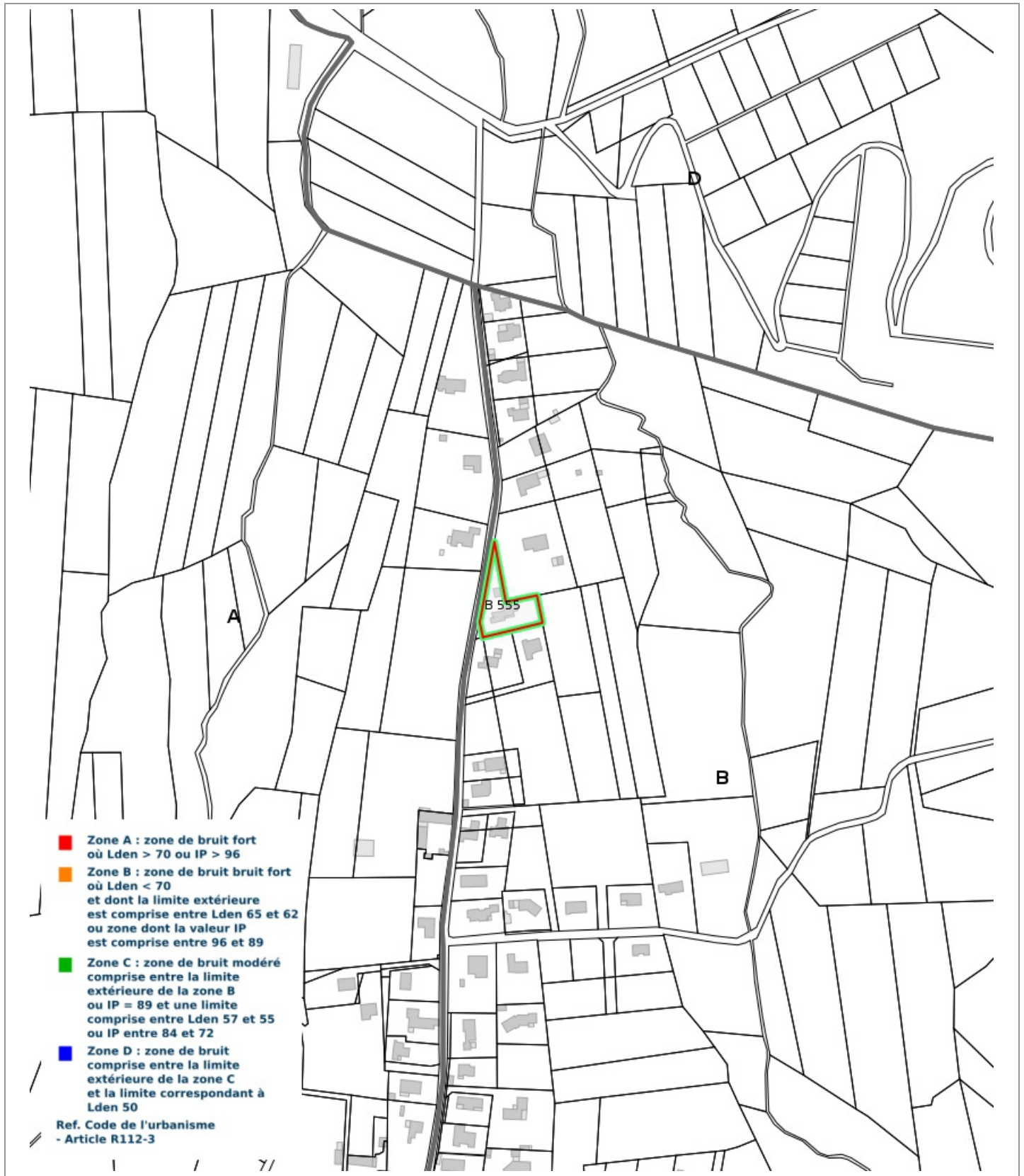
Vendeur - Acquéreur

Vendeur	LAYRE-CASSOU		
Acquéreur			
Date	30/05/2022	Fin de validité	30/11/2022

Cet état, à remplir par le vendeur ou le bailleur, est destiné à être intégré au dossier de diagnostics technique - DDT (annexé, selon le cas, à la promesse de vente ou, à défaut de promesse, à l'acte authentique de vente et au contrat de location ou annexé à ces actes si la vente porte sur un immeuble non bâti) et à être annexé à l'acte authentique de vente et, le cas échéant, au contrat préliminaire en cas de vente en l'état futur d'achèvement.

Information sur les nuisances sonores aériennes. Pour en savoir plus, consultez le site Internet du ministère de la transition écologiques et solidaire
<https://www.ecologie-solidaire.gouv.fr/>

Cartographie du Plan d'Exposition au Bruit



Prescriptions d'Urbanisme applicables dans les zones de bruit des Aérodomes



PRESCRIPTIONS D'URBANISME APPLICABLES DANS LES ZONES DE BRUIT DES AERODROMES

CONSTRUCTIONS NOUVELLES	ZONE A	ZONE B	ZONE C	ZONE D
Logements nécessaires à l'activité de l'aérodrome, hôtels de voyageurs en transit				
Logements de fonction nécessaires aux activités industrielles ou commerciales admises dans la zone	dans les secteurs déjà urbanisés			
Immeubles d'habitation directement liés ou nécessaires à l'activité agricole	dans les secteurs déjà urbanisés			
Immeubles d'habitation directement liés ou nécessaires à l'activité aéronautique	s'ils ne peuvent être localisés ailleurs			
Constructions à usage industriel, commercial et agricole	s'ils ne risquent pas d'entraîner l'implantation de population permanente			
Equipements publics ou collectifs	s'ils sont nécessaires à l'activité aéronautique ou indispensables aux populations existantes			
Maisons d'habitation individuelles non groupées			si secteur d'accueil déjà urbanisé et desservi par équipements publics sous réserve d'un faible accroissement de la capacité d'accueil	
Immeubles collectifs à usage d'habitation				
Habitat groupé (lotissement, ...) parcs résidentiels de loisirs				

HABITAT EXISTANT	ZONE A	ZONE B	ZONE C	ZONE D
Opérations de rénovation, de réhabilitation, d'amélioration, d'extension mesurée ou de reconstruction des constructions existantes	sous réserve de ne pas accroître la capacité d'accueil d'habitants exposés aux nuisances			
Opérations de réhabilitation et de réaménagement urbain pour permettre le renouvellement urbain des quartiers ou villages existants			si elles n'entraînent pas d'augmentation de la population soumise aux nuisances sonores	

CONSTRUCTIONS NOUVELLES ET HABITAT EXISTANT		
autorisé sous réserve de mesures d'isolation acoustique	autorisé sous conditions	Non autorisé

© DGAC 2004