



DIAG AFFAIRE
EXPERTISE IMMOBILIÈRE

Dossier Diagnostic Technique (DDT)

Numéro de dossier : JOUANOLOU T3 RDC /650103421
Date du repérage : 11/01/2023



Désignation du ou des bâtiments

Localisation du ou des bâtiments :
Département : ... **Hautes-Pyrénées**
Adresse : **38 AVENUE DU BOIS**
Commune : **65800 AUREILHAN**
Section cadastrale AE, Parcelle(s) n° 662
Désignation et situation du ou des lot(s) de copropriété :
, Lot numéro Non communiqué
Périmètre de repérage :
APPARTEMENT T3 RDC

Désignation du propriétaire

Désignation du client :
Nom et prénom : ... **SCI JOUANOLOU JARDIN**
Adresse : **38 AVENUE DU BOIS**
65800 AUREILHAN

Objet de la mission :

- | | | |
|--|--|---|
| <input checked="" type="checkbox"/> Constat amiante avant-vente | <input checked="" type="checkbox"/> Etat des Risques et Pollutions | <input checked="" type="checkbox"/> Diag. Installations Electricité |
| <input checked="" type="checkbox"/> Etat relatif à la présence de termites | <input checked="" type="checkbox"/> Exposition au plomb (CREP) | <input checked="" type="checkbox"/> Diagnostic de Performance Energétique |



DIAG AFFAIRE
EXPERTISE IMMOBILIÈRE

Résumé de l'expertise n° JOUANOLOU T3 RDC / 650103421

Cette page de synthèse ne peut être utilisée indépendamment du rapport d'expertise complet.



Désignation du ou des bâtiments

Localisation du ou des bâtiments :

Adresse :**38 AVENUE DU BOIS**

Commune :**65800 AUREILHAN**

Section cadastrale AE, Parcelle(s) n° 662


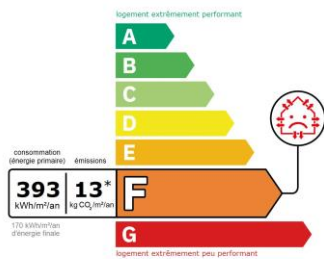
Désignation et situation du ou des lot(s) de copropriété :

, Lot numéro Non communiqué

Périmètre de repérage :**APPARTEMENT T3 RDC**

Prestations	Conclusion
CREP	Lors de la présente mission il n'a pas été repéré de revêtements contenant du plomb au-delà des seuils en vigueur.
Etat Amiante	Dans le cadre de la mission, il n'a pas été repéré de matériaux et produits susceptibles de contenir de l'amiante.
Etat Termites	Il n'a pas été repéré d'indice d'infestation de termites.

Etat des Risques et Pollutions	<p>L'Etat des Risques délivré par DIAG AFFAIRE en date du 19/01/2023 fait apparaître que la commune dans laquelle se trouve le bien fait l'objet d'un arrêté préfectoral n°65-2017-03-17-006 en date du 17/03/2017 en matière d'obligation d'Information Acquéreur Locataire sur les Risques Naturels, Miniers et Technologiques.</p> <p>Selon les informations mises à disposition dans le Dossier Communal d'Information, le BIEN est ainsi concerné par :</p> <ul style="list-style-type: none"> - Le risque Inondation Débordement lent (de plaine) et par la réglementation du PPRn multirisque révisé le 18/04/2014. AE 662 Des prescriptions de travaux existent selon la nature de l'immeuble ou certaines conditions caractéristiques.- Le risque Séisme et par la réglementation du PPRn multirisque révisé le 18/04/2014Aucune prescription de travaux n'existe pour l'immeuble.- Le risque sismique (niveau 3, sismicité Modérée) et par la réglementation de construction parasismique EUROCODE 8. <p>Le bien se situe dans une zone non réglementée du risque retrait-gonflement des argiles (L.132-4 du Code de la construction et de l'habitation). Le bien ne se situe pas dans une zone d'un Plan d'Exposition au Bruit.</p>
DPE	<p>Consommation conventionnelle : 393 kWh ep/m².an (Classe F) Estimation des émissions : 13 kg eqCO₂/m².an (Classe C) Estimation des coûts annuels : entre 1 170 € et 1 620 € par an, prix moyens des énergies indexés au 1er janvier 2021 Méthode : 3CL-DPE 2021 N° ADEME : 2365E0172340B</p>
Electricité	<p>L'installation intérieure d'électricité comporte une ou des anomalies pour laquelle ou lesquelles il est vivement recommandé d'agir afin d'éliminer les dangers qu'elle(s) présente(nt).</p>



DPE Diagnostic de performance énergétique (logement)

N°ADEME : 2365E0172340B
Etabli le : 19/01/2023
Valable jusqu'au : 18/01/2033

Ce document vous permet de savoir si votre logement est économe en énergie et préserve le climat. Il vous donne également des pistes pour améliorer ses performances et réduire vos factures. Pour en savoir plus : <https://www.ecologie.gouv.fr/diagnostic-performance-energetique-dpe>

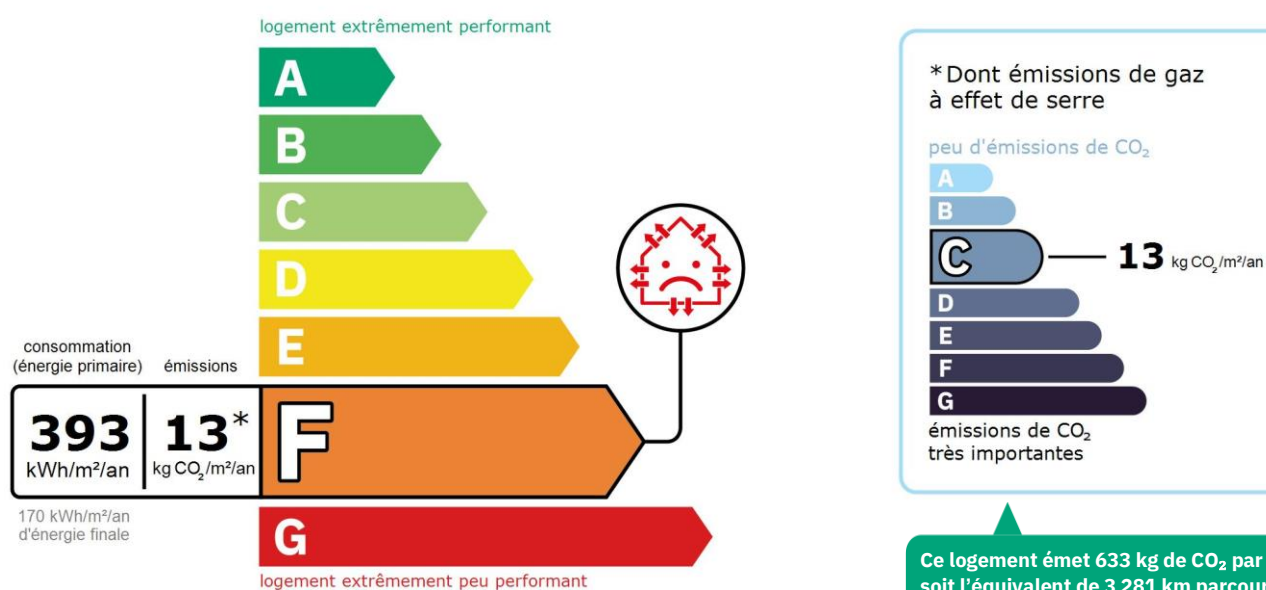


Adresse : 38 AVENUE DU BOIS
65800 AUREILHAN

Type de bien : Appartement
Année de construction : Avant 1948
Surface habitable : 48.56 m²

Propriétaire : SCI JOUANOLOU JARDIN
Adresse : 38 AVENUE DU BOIS 65800 AUREILHAN

Performance énergétique et climatique



Le niveau de consommation énergétique dépend de l'isolation du logement et de la performance des équipements. Pour l'améliorer, voir pages 4 à 6

Ce logement émet 633 kg de CO₂ par an, soit l'équivalent de 3 281 km parcourus en voiture. Le niveau d'émissions dépend principalement des types d'énergies utilisées (bois, électricité, gaz, fioul, etc.)

Estimation des coûts annuels d'énergie du logement

Les coûts sont estimés en fonction des caractéristiques de votre logement et pour une utilisation standard sur 5 usages (chauffage, eau chaude sanitaire, climatisation, éclairage, auxiliaires) voir p.3 pour voir les détails par poste.



entre **1 170 €** et **1 620 €** par an

Prix moyens des énergies indexés au 1er janvier 2021 (abonnements compris)

Comment réduire ma facture d'énergie ? Voir p. 3

Informations diagnostiqueur

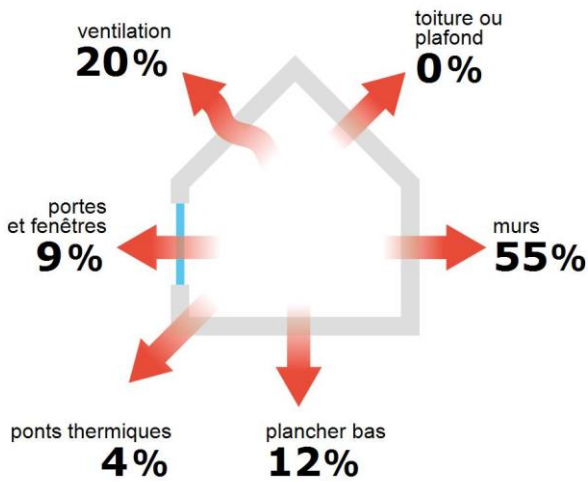
DIAG AFFAIRE
6 Bis Avenue de la Marne
65000 TARBES
tel : 05.32.09.64.89

Diagnostiqueur : Frédéric HOLZER
Email : contact@diagaffaire.fr
N° de certification : C2654
Organisme de certification : LCC QUALIXPERT



À l'attention du propriétaire du bien au moment de la réalisation du DPE : Dans le cadre du Règlement général sur la protection des données (RGPD), l'Ademe vous informe que vos données personnelles (Nom-Prénom-Adresse) sont stockées dans la base de données de l'observatoire DPE à des fins de contrôles ou en cas de contestations ou de procédures judiciaires. Ces données sont stockées jusqu'à la date de fin de validité du DPE. Vous disposez d'un droit d'accès, de rectification, de portabilité, d'effacement ou une limitation du traitement de ces données. Si vous souhaitez faire valoir votre droit, veuillez nous contacter à l'adresse mail indiquée à la page «Contacts» de l'Observatoire DPE (<https://observatoire-dpe.ademe.fr/>).

Schéma des déperditions de chaleur



Performance de l'isolation




Système de ventilation en place



Ventilation par ouverture des fenêtres

Confort d'été (hors climatisation)*



Les caractéristiques de votre logement améliorant le confort d'été :



logement traversant



fenêtres équipées de volets extérieurs

Production d'énergies renouvelables

Ce logement n'est pas encore équipé de systèmes de production d'énergie renouvelable.

Diverses solutions existent :



pompe à chaleur



chauffe-eau thermodynamique



panneaux solaires photovoltaïques



panneaux solaires thermiques



géothermie














réseau de chaleur ou de froid vertueux



chauffage au bois

*Le niveau de confort d'été présenté ici s'appuie uniquement sur les caractéristiques de votre logement (la localisation n'est pas prise en compte).

Montants et consommations annuels d'énergie

Usage	Consommation d'énergie (en kWh énergie primaire)		Frais annuels d'énergie (fourchette d'estimation*)	Répartition des dépenses
 chauffage	 Electrique	15 346 (6 672 é.f.)	entre 950 € et 1 300 €	 81 %
 eau chaude	 Electrique	3 522 (1 531 é.f.)	entre 210 € et 300 €	 18 %
 refroidissement				0 %
 éclairage	 Electrique	220 (96 é.f.)	entre 10 € et 20 €	 1 %
 auxiliaires				0 %
énergie totale pour les usages recensés :		19 088 kWh (8 299 kWh é.f.)	entre 1 170 € et 1 620 € par an	

Pour rester dans cette fourchette d'estimation, voir les recommandations d'usage ci-dessous

Conventionnellement, ces chiffres sont donnés pour une température de chauffage de 19° réduite à 16°C la nuit ou en cas d'absence du domicile, une climatisation réglée à 28° (si présence de clim), et une consommation d'eau chaude de 96ℓ par jour.

é.f. → énergie finale

Prix moyens des énergies indexés au 1er janvier 2021 (abonnements compris)

▲ Seules les consommations d'énergie nécessaires au chauffage, à la climatisation, à la production d'eau chaude sanitaire, à l'éclairage et aux auxiliaires (ventilateurs, pompes) sont prises en compte dans cette estimation. Les consommations liées aux autres usages (électroménager, appareils électroniques...) ne sont pas comptabilisées.

▲ Les factures réelles dépendront de nombreux facteurs : prix des énergies, météo de l'année (hiver froid ou doux...), nombre de personnes dans le logement et habitudes de vie, entretien des équipements....

Recommandations d'usage pour votre logement

Quelques gestes simples pour maîtriser votre facture d'énergie :



Température recommandée en hiver → 19°C

Chauffer à 19°C plutôt que 21°C, c'est -19% sur votre facture **soit -271€ par an**

Astuces


- Diminuez le chauffage quand vous n'êtes pas là.
- Chauffez les chambres à 17° la nuit.



Si climatisation, température recommandée en été → 28°C

Astuces

- Fermez les fenêtres et volets la journée quand il fait chaud.
- Aérez votre logement la nuit.



Consommation recommandée → 96ℓ/jour d'eau chaude à 40°C

Estimation faite par rapport à la surface de votre logement (1-2 personnes). Une douche de 5 minute = environ 40ℓ

40ℓ consommés en moins par jour, c'est -23% sur votre facture **soit -76€ par an**

Astuces





- Installez des mousseurs d'eau sur les robinets et un pommeau à faible débit sur la douche.
- Réduisez la durée des douches.








En savoir plus sur les bons réflexes d'économie d'énergie : france-renov.gouv.fr

Voir en annexe le descriptif détaillé du logement et de ses équipements

Vue d'ensemble du logement






	description	isolation
 Murs	<p>Mur en pierre de taille et moellons constitué d'un seul matériaux ou inconnu d'épaisseur ≤ 20 cm non isolé donnant sur l'extérieur</p> <p>Mur en pierre de taille et moellons constitué d'un seul matériaux ou inconnu d'épaisseur ≤ 20 cm donnant sur des circulations avec ouverture directe sur l'extérieur</p> <p>Mur en pierre de taille et moellons constitué d'un seul matériaux ou inconnu d'épaisseur ≤ 20 cm avec lames d'air de 10 donnant sur l'extérieur</p> <p>Mur en pierre de taille et moellons constitué d'un seul matériaux ou inconnu d'épaisseur ≤ 20 cm donnant sur un local chauffé</p>	insuffisante
 Plancher bas	Plancher bois sur solives bois non isolé donnant sur un terre-plein	insuffisante
 Toiture/plafond	Plafond sur solives bois donnant sur un local chauffé	très bonne
 Portes et fenêtres	<p>Fenêtres battantes pvc, double vitrage avec lame d'air 16 mm et persiennes avec ajours fixes</p> <p>Fenêtres battantes métal à rupture de ponts thermiques, double vitrage avec lame d'air 10 mm et persiennes avec ajours fixes</p> <p>Porte(s) bois opaque pleine</p>	insuffisante

Vue d'ensemble des équipements

	description
 Chauffage	Convecteur électrique NFC, NF** et NF*** avec programmateur pièce par pièce (système individuel)
 Eau chaude sanitaire	Ballon électrique à accumulation vertical (catégorie B ou 2 étoiles), contenance ballon 100 L
 Climatisation	Néant
 Ventilation	Ventilation par ouverture des fenêtres
 Pilotage	Avec intermittence pièce par pièce avec minimum de température

Recommandations de gestion et d'entretien des équipements

Pour maîtriser vos consommations d'énergie, la bonne gestion et l'entretien régulier des équipements de votre logement sont essentiels.

	type d'entretien
 Chauffe-eau	Vérifier la température d'eau du ballon (55°C-60°C) pour éviter le risque de développement de la légionnelle (en dessous de 50°C).
 Eclairage	Eteindre les lumières lorsque personne n'utilise la pièce.
 Isolation	Faire vérifier les isolants et les compléter tous les 20 ans.
 Radiateur	Ne jamais placer un meuble devant un émetteur de chaleur.
 Ventilation	Veiller à ouvrir les fenêtres de chaque pièce très régulièrement

Selon la configuration, certaines recommandations relèvent de la copropriété ou du gestionnaire de l'immeuble.

Recommandations d'amélioration de la performance



Des travaux peuvent vous permettre d'améliorer significativement l'efficacité énergétique de votre logement et ainsi de faire des économies d'énergie, d'améliorer son confort, de le valoriser et de le rendre plus écologique. Le pack ① de travaux vous permet de réaliser les travaux prioritaires, et le pack ② d'aller vers un logement très performant.





Si vous en avez la possibilité, il est plus efficace et rentable de procéder à une rénovation globale de votre logement (voir packs de travaux ① + ② ci-dessous). La rénovation performante par étapes est aussi une alternative possible (réalisation du pack ① avant le pack ②). Faites-vous accompagner par un professionnel compétent (bureau d'études, architecte, entreprise générale de travaux, groupement d'artisans...) pour préciser votre projet et coordonner vos travaux.

1

Les travaux essentiels




Montant estimé : 2500 à 3800€

Lot	Description	Performance recommandée
 Mur	Isolation des murs par l'intérieur. Avant d'isoler un mur, vérifier qu'il ne présente aucune trace d'humidité.	$R > 4,5 \text{ m}^2 \cdot \text{K/W}$
 Plancher	Isolation des planchers sous chape flottante. Avant d'isoler un plancher, vérifier qu'il ne présente aucune trace d'humidité. ▲ Travaux à réaliser en lien avec la copropriété	$R > 3,5 \text{ m}^2 \cdot \text{K/W}$

2

Les travaux à envisager

Montant estimé : 8200 à 12300€

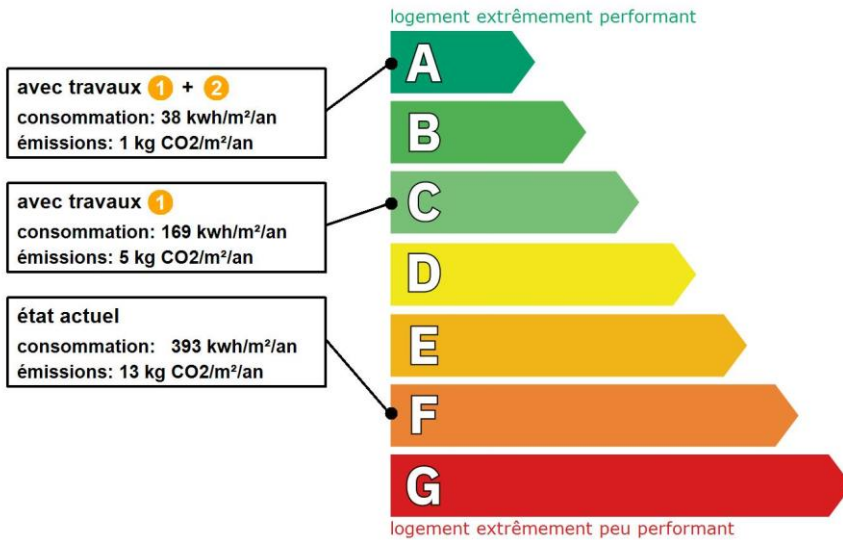
Lot	Description	Performance recommandée
 Portes et fenêtres	Remplacer les fenêtres par des fenêtres double vitrage à isolation renforcée. Remplacer les portes par des menuiseries plus performantes. ▲ Travaux à réaliser en lien avec la copropriété ▲ Travaux pouvant nécessiter une autorisation d'urbanisme ▲ Travaux à réaliser par la copropriété	$U_w = 1,3 \text{ W/m}^2 \cdot \text{K}$, $S_w = 0,42$ $U_w = 1,3 \text{ W/m}^2 \cdot \text{K}$
 Chauffage	Remplacer le système de chauffage par une pompe à chaleur air/air non réversible (la climatisation n'est pas considérée, en cas de mise en place votre étiquette énergie augmentera sensiblement).	SCOP = 4
 Eau chaude sanitaire	Remplacer le système actuel par un appareil de type pompe à chaleur.	COP = 3

Commentaires :

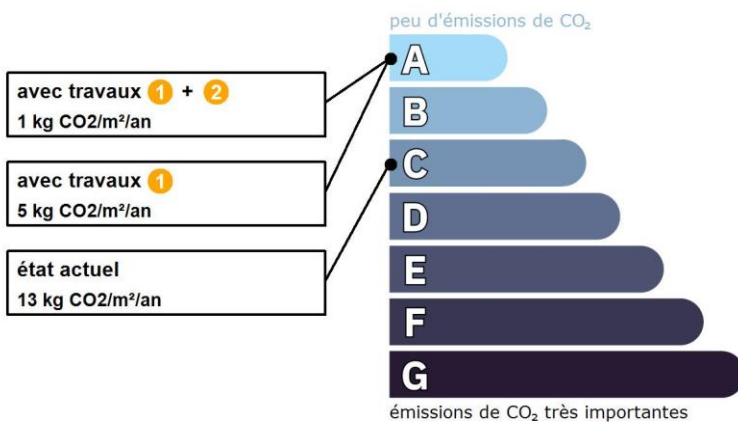
Néant

Recommandations d'amélioration de la performance (suite)

Évolution de la performance après travaux



Dont émissions de gaz à effet de serre



Préparez votre projet !

Contactez le conseiller France Rénov' le plus proche de chez vous, pour des conseils gratuits et indépendants sur vos choix de travaux et d'artisans :

<https://france-renov.gouv.fr/espaces-conseil-fr>

ou 0808 800 700 (prix d'un appel local)

Vous pouvez bénéficier d'aides, de primes et de subventions pour vos travaux :

<https://france-renov.gouv.fr/aides>



Pour répondre à l'urgence climatique et environnementale, la France s'est fixée pour objectif d'ici 2050 de rénover l'ensemble des logements à un haut niveau de performance énergétique.

À court terme, la priorité est donnée à la suppression des énergies fortement émettrices de gaz à effet de serre (fioul, charbon) et à l'éradication des «passoires énergétiques» d'ici 2028.

Fiche technique du logement

Cette fiche liste les caractéristiques techniques du bien diagnostiqué renseignées par le diagnostiqueur pour obtenir les résultats présentés dans ce document. En cas de problème, contactez la personne ayant réalisé ce document ou l'organisme certificateur qui l'a certifiée (diagnostiqueurs.din.developpement-durable.gouv.fr).

Le présent rapport est établi par une personne dont les compétences sont certifiées par :
LCC QUALIXPERT - 17 rue Borrel 81100 CASTRES (détail sur www.info-certif.fr)

Référence du logiciel validé : **LICIEL Diagnostics v4 [Moteur TribuEnergie: 1.4.25.1]**

Justificatifs fournis pour établir le DPE :

Référence du DPE : **JOUANOLOU T3 RDC /650103421**

Photographies des travaux

Date de visite du bien : **11/01/2023**

Invariant fiscal du logement : **N/A**

Référence de la parcelle cadastrale : **Section cadastrale AE, Parcelle(s) n° 662**

Méthode de calcul utilisée pour l'établissement du DPE : **3CL-DPE 2021**

Numéro d'immatriculation de la copropriété : **N/A**








Explications personnalisées sur les éléments pouvant amener à des différences entre les consommations estimées et les consommations réelles :

Les consommations de ce DPE sont calculées pour des conditions d'usage fixées (on considère que les occupants les utilisent suivant des conditions standard), et pour des conditions climatiques moyennes du lieu. Il peut donc apparaître des divergences importantes entre les factures d'énergie que vous payez et la consommation conventionnelle pour plusieurs raisons : suivant la rigueur de l'hiver ou le comportement réellement constaté des occupants, qui peuvent s'écarter fortement de celui choisi dans les conditions standard et également les frais d'énergie qui font intervenir des valeurs qui varient sensiblement dans le temps. Ce DPE utilise des valeurs qui reflètent les prix moyens des énergies que l'Observatoire de l'Énergie constate au niveau national et donc peut s'écarter du prix de votre abonnement. De plus, ce DPE a été réalisé selon une modélisation 3CL (définie par arrêté) qui est sujette à des modifications dans le temps qui peuvent également faire évoluer les résultats.




Liste des documents demandés et non remis :


















































- Plans du logement
- Plan de masse
- Taxe d'habitation
- Relevé de propriété
- Descriptifs des équipements individuels - Gestionnaire
- Contrat entretien des équipements
- Notices techniques des équipements
- Permis de construire
- Rapport mentionnant la composition des parois
- Factures de travaux
- Justificatifs Crédit d'impôt
- Déclaration préalable des travaux de rénovation
- Cahier des charges / Programme de travaux


















































Généralités

Donnée d'entrée	Origine de la donnée	Valeur renseignée
Département	 Observé / mesuré	65 Hautes Pyrénées
Altitude	 Donnée en ligne	309 m
Type de bien	 Observé / mesuré	Appartement
Année de construction	 Estimé	Avant 1948
Surface habitable du logement	 Observé / mesuré	48,56 m ²
Nombre de niveaux du logement	 Observé / mesuré	1
Hauteur moyenne sous plafond	 Observé / mesuré	2,45 m

Enveloppe

Donnée d'entrée	Origine de la donnée	Valeur renseignée
Mur 1 Sud	 Surface du mur	15,86 m ²
	 Type de local adjacent	l'extérieur
	 Matériau mur	Mur en pierre de taille et moellons constitué d'un seul matériaux ou inconnu

Mur 2 Est	Epaisseur mur	 Observé / mesuré	≤ 20 cm
	Isolation	 Observé / mesuré	non
	Surface du mur	 Observé / mesuré	12,4 m ²
	Type de local adjacent	 Observé / mesuré	des circulations avec ouverture directe sur l'extérieur
	Surface Aiu	 Observé / mesuré	12,4 m ²
	Etat isolation des parois Aiu	 Observé / mesuré	non isolé
	Surface Aue	 Observé / mesuré	4 m ²
	Etat isolation des parois Aue	 Observé / mesuré	non isolé
	Matériau mur	 Observé / mesuré	Mur en pierre de taille et moellons constitué d'un seul matériaux ou inconnu
	Epaisseur mur	 Observé / mesuré	≤ 20 cm
	Isolation	 Observé / mesuré	inconnue
	Année de construction/rénovation	 Document fourni	1989 - 2000
	Mur 3 Nord	Surface du mur	 Observé / mesuré
Type de local adjacent		 Observé / mesuré	l'extérieur
Matériau mur		 Observé / mesuré	Mur en pierre de taille et moellons constitué d'un seul matériaux ou inconnu
Epaisseur mur		 Observé / mesuré	≤ 20 cm
Isolation		 Observé / mesuré	non
Mur 4 Ouest	Surface du mur	 Observé / mesuré	50,18 m ²
	Type de local adjacent	 Observé / mesuré	un local chauffé
	Matériau mur	 Observé / mesuré	Mur en pierre de taille et moellons constitué d'un seul matériaux ou inconnu
	Epaisseur mur	 Observé / mesuré	≤ 20 cm
	Isolation	 Observé / mesuré	inconnue
	Année de construction/rénovation	 Document fourni	1989 - 2000
Plancher	Surface de plancher bas	 Observé / mesuré	48,56 m ²
	Type de local adjacent	 Observé / mesuré	un terre-plein
	Périmètre plancher bâtiment déperditif	 Observé / mesuré	19,67 m
	Surface plancher bâtiment déperditif	 Observé / mesuré	48,56 m ²
	Type de pb	 Observé / mesuré	Plancher bois sur solives bois
	Isolation: oui / non / inconnue	 Observé / mesuré	non
Plafond	Surface de plancher haut	 Observé / mesuré	48,56 m ²
	Type de local adjacent	 Observé / mesuré	un local chauffé
	Type de ph	 Observé / mesuré	Plafond sur solives bois
	Isolation	 Observé / mesuré	inconnue
	Année de construction/rénovation	 Document fourni	1989 - 2000
Fenêtre 1 Sud	Surface de baies	 Observé / mesuré	0,95 m ²
	Placement	 Observé / mesuré	Mur 1 Sud
	Orientation des baies	 Observé / mesuré	Sud
	Inclinaison vitrage	 Observé / mesuré	vertical
	Type ouverture	 Observé / mesuré	Fenêtres battantes
	Type menuiserie	 Observé / mesuré	PVC
	Présence de joints d'étanchéité	 Observé / mesuré	oui
	Type de vitrage	 Observé / mesuré	double vitrage
	Epaisseur lame air	 Observé / mesuré	16 mm
	Présence couche peu émissive	 Observé / mesuré	non
	Gaz de remplissage	 Observé / mesuré	Air
	Positionnement de la menuiserie	 Observé / mesuré	au nu intérieur
	Largeur du dormant menuiserie	 Observé / mesuré	Lp: 5 cm
	Type volets	 Observé / mesuré	Persiennes avec ajours fixes
Type de masques proches	 Observé / mesuré	Absence de masque proche	

Fenêtre 2 Nord	Type de masques lointains	 Observé / mesuré	Absence de masque lointain
	Surface de baies	 Observé / mesuré	1,05 m ²
	Placement	 Observé / mesuré	Mur 3 Nord
	Orientation des baies	 Observé / mesuré	Nord
	Inclinaison vitrage	 Observé / mesuré	vertical
	Type ouverture	 Observé / mesuré	Fenêtres battantes
	Type menuiserie	 Observé / mesuré	PVC
	Présence de joints d'étanchéité	 Observé / mesuré	oui
	Type de vitrage	 Observé / mesuré	double vitrage
	Epaisseur lame air	 Observé / mesuré	16 mm
	Présence couche peu émissive	 Observé / mesuré	non
	Gaz de remplissage	 Observé / mesuré	Air
	Positionnement de la menuiserie	 Observé / mesuré	au nu intérieur
	Largeur du dormant menuiserie	 Observé / mesuré	Lp: 5 cm
	Type volets	 Observé / mesuré	Persiennes avec ajours fixes
	Type de masques proches	 Observé / mesuré	Absence de masque proche
Type de masques lointains	 Observé / mesuré	Absence de masque lointain	
Fenêtre 3 Nord	Surface de baies	 Observé / mesuré	1,43 m ²
	Placement	 Observé / mesuré	Mur 3 Nord
	Orientation des baies	 Observé / mesuré	Nord
	Inclinaison vitrage	 Observé / mesuré	vertical
	Type ouverture	 Observé / mesuré	Fenêtres battantes
	Type menuiserie	 Observé / mesuré	Métal avec rupteur de ponts thermiques
	Présence de joints d'étanchéité	 Observé / mesuré	oui
	Type de vitrage	 Observé / mesuré	double vitrage
	Epaisseur lame air	 Observé / mesuré	10 mm
	Présence couche peu émissive	 Observé / mesuré	non
	Gaz de remplissage	 Observé / mesuré	Air
	Positionnement de la menuiserie	 Observé / mesuré	au nu intérieur
	Largeur du dormant menuiserie	 Observé / mesuré	Lp: 5 cm
	Type volets	 Observé / mesuré	Persiennes avec ajours fixes
	Type de masques proches	 Observé / mesuré	Absence de masque proche
	Type de masques lointains	 Observé / mesuré	Absence de masque lointain
Porte	Surface de porte	 Observé / mesuré	2,52 m ²
	Placement	 Observé / mesuré	Mur 1 Sud
	Type de local adjacent	 Observé / mesuré	l'extérieur
	Nature de la menuiserie	 Observé / mesuré	Porte simple en bois
	Type de porte	 Observé / mesuré	Porte opaque pleine
	Présence de joints d'étanchéité	 Observé / mesuré	non
	Positionnement de la menuiserie	 Observé / mesuré	au nu intérieur
	Largeur du dormant menuiserie	 Observé / mesuré	Lp: 5 cm
Pont Thermique 1	Type de pont thermique	 Observé / mesuré	Mur 1 Sud / Fenêtre 1 Sud
	Type isolation	 Observé / mesuré	non isolé
	Longueur du PT	 Observé / mesuré	3,9 m
	Largeur du dormant menuiserie Lp	 Observé / mesuré	Lp: 5 cm
	Position menuiseries	 Observé / mesuré	au nu intérieur
Pont Thermique 2	Type de pont thermique	 Observé / mesuré	Mur 1 Sud / Porte
	Type isolation	 Observé / mesuré	non isolé
	Longueur du PT	 Observé / mesuré	5,8 m

Pont Thermique 3	Largeur du dormant menuiserie Lp	🔍	Observé / mesuré	Lp: 5 cm
	Position menuiseries	🔍	Observé / mesuré	au nu intérieur
	Type de pont thermique	🔍	Observé / mesuré	Mur 3 Nord / Fenêtre 2 Nord
	Type isolation	🔍	Observé / mesuré	non isolé
	Longueur du PT	🔍	Observé / mesuré	4,1 m
	Largeur du dormant menuiserie Lp	🔍	Observé / mesuré	Lp: 5 cm
Pont Thermique 4	Position menuiseries	🔍	Observé / mesuré	au nu intérieur
	Type de pont thermique	🔍	Observé / mesuré	Mur 3 Nord / Fenêtre 3 Nord
	Type isolation	🔍	Observé / mesuré	non isolé
	Longueur du PT	🔍	Observé / mesuré	4,8 m
	Largeur du dormant menuiserie Lp	🔍	Observé / mesuré	Lp: 5 cm
	Position menuiseries	🔍	Observé / mesuré	au nu intérieur
Pont Thermique 5 (négligé)	Type PT	🔍	Observé / mesuré	Mur 1 Sud / Plafond
	Type isolation	🔍	Observé / mesuré	non isolé / inconnue
	Longueur du PT	🔍	Observé / mesuré	7,9 m
Pont Thermique 6 (négligé)	Type PT	🔍	Observé / mesuré	Mur 1 Sud / Plancher
	Type isolation	🔍	Observé / mesuré	non isolé / non isolé
	Longueur du PT	🔍	Observé / mesuré	7,9 m
Pont Thermique 7 (négligé)	Type PT	🔍	Observé / mesuré	Mur 2 Est / Plafond
	Type isolation	🔍	Observé / mesuré	inconnue / inconnue
	Longueur du PT	🔍	Observé / mesuré	5,1 m
Pont Thermique 8 (négligé)	Type PT	🔍	Observé / mesuré	Mur 2 Est / Plancher
	Type isolation	🔍	Observé / mesuré	inconnue / non isolé
	Longueur du PT	🔍	Observé / mesuré	5,1 m
Pont Thermique 9 (négligé)	Type PT	🔍	Observé / mesuré	Mur 3 Nord / Plafond
	Type isolation	🔍	Observé / mesuré	non isolé / inconnue
	Longueur du PT	🔍	Observé / mesuré	11,8 m
Pont Thermique 10 (négligé)	Type PT	🔍	Observé / mesuré	Mur 3 Nord / Plancher
	Type isolation	🔍	Observé / mesuré	non isolé / non isolé
	Longueur du PT	🔍	Observé / mesuré	11,8 m

Systemes

Donnée d'entrée	Origine de la donnée	Valeur renseignée	
Ventilation	Type de ventilation	🔍 Observé / mesuré	Ventilation par ouverture des fenêtres
	Façades exposées	🔍 Observé / mesuré	plusieurs
	Logement Traversant	🔍 Observé / mesuré	oui
Chauffage	Type d'installation de chauffage	🔍 Observé / mesuré	Installation de chauffage simple
	Surface chauffée	🔍 Observé / mesuré	48,56 m ²
	Type générateur	🔍 Observé / mesuré	Electrique - Convecteur électrique NFC, NF** et NF***
	Année installation générateur	🔍 Observé / mesuré	2010 (estimée en fonction de la marque et du modèle)
	Energie utilisée	🔍 Observé / mesuré	Electrique
	Type émetteur	🔍 Observé / mesuré	Convecteur électrique NFC, NF** et NF***
	Année installation émetteur	🔍 Observé / mesuré	2010 (estimée en fonction de la marque et du modèle)
	Type de chauffage	🔍 Observé / mesuré	divisé
	Équipement intermittence	🔍 Observé / mesuré	Avec intermittence pièce par pièce avec minimum de température
	Nombre de niveaux desservis	🔍 Observé / mesuré	1
Eau chaude sanitaire	Type générateur	🔍 Observé / mesuré	Electrique - Ballon électrique à accumulation vertical (catégorie B ou 2 étoiles)
	Année installation générateur	🔍 Observé / mesuré	2013 (estimée en fonction de la marque et du modèle)
	Energie utilisée	🔍 Observé / mesuré	Electrique
	Chaudière murale	🔍 Observé / mesuré	non

Type de distribution	🔍 Observé / mesuré	production en volume habitable alimentant des pièces contiguës
Type de production	🔍 Observé / mesuré	accumulation
Volume de stockage	🔍 Observé / mesuré	100 L

Références réglementaires utilisées :

Article L134-4-2 du CCH, décret n° 2011-807 du 5 juillet 2011, arrêtés du 31 mars 2021, 8 octobre 2021 et du 17 juin 2021 relatif à la transmission des diagnostics de performance énergétique à l'Agence de l'environnement et de la maîtrise de l'énergie et relatif à l'utilisation réglementaire des logiciels pour l'élaboration des diagnostics de performance énergétique, arrêtés du 21 octobre 2021 décret 2020-1610, 2020-1609, 2006-1114, 2008-1175 ; Ordonnance 2005-655 art L271-4 à 6 ; Loi 2004-1334 art L134-1 à 5 ; décret 2006-1147 art R.134-1 à 5 du CCH et loi grenelle 2 n°2010-786 du juillet 2010.

Informations société : DIAG AFFAIRE 6 Bis Avenue de la Marne 65000 TARBES

Tél. : 05.32.09.64.89 - N°SIREN : 830 253 688 - Compagnie d'assurance : AXA FRANCE IARD n° 10404029804

À l'attention du propriétaire du bien au moment de la réalisation du DPE :

Dans le cadre du Règlement général sur la protection des données (RGPD), l'Ademe vous informe que vos données personnelles (Nom-Prénom-Adresse) sont stockées dans la base de données de l'observatoire DPE à des fins de contrôles ou en cas de contestations ou de procédures judiciaires. Ces données sont stockées jusqu'à la date de fin de validité du DPE.

Vous disposez d'un droit d'accès, de rectification, de portabilité, d'effacement ou une limitation du traitement de ces données. Si vous souhaitez faire valoir votre droit, veuillez nous contacter à l'adresse mail indiquée à la page «Contacts» de l'Observatoire DPE (<https://observatoire-dpe.ademe.fr/>).

N°ADEME

[2365E0172340B](#)





DIAG AFFAIRE
EXPERTISE IMMOBILIÈRE

Constat de risque d'exposition au plomb CREP

Numéro de dossier : JOUANOLOU T3 RDC /650103421
Norme méthodologique employée : AFNOR NF X46-030
Arrêté d'application : Arrêté du 19 août 2011
Date du repérage : 11/01/2023

Adresse du bien immobilier

Localisation du ou des bâtiments :
Département :... **Hautes-Pyrénées**
Adresse : **38 AVENUE DU BOIS**
Commune : **65800 AUREILHAN**
Section cadastrale AE, Parcelle(s) n° 662
Désignation et situation du ou des lot(s) de copropriété :
, Lot numéro Non communiqué

Donneur d'ordre / Propriétaire :

Donneur d'ordre :
SCI JOUANOLOU JARDIN
38 AVENUE DU BOIS
65800 AUREILHAN

Propriétaire :
SCI JOUANOLOU JARDIN
38 AVENUE DU BOIS
65800 AUREILHAN

Le CREP suivant concerne :

X	Les parties privatives	X	Avant la vente
	Les parties occupées		Avant la mise en location
	Les parties communes d'un immeuble		Avant travaux <i>N.B. : Les travaux visés sont définis dans l'arrêté du 19 août 2011 relatif aux travaux en parties communes nécessitant l'établissement d'un CREP</i>
L'occupant est :		Locataire	
Nom de l'occupant, si différent du propriétaire			
Présence et nombre d'enfants mineurs, dont des enfants de moins de 6 ans		NON	Nombre total : 0 Nombre d'enfants de moins de 6 ans : 0

Société réalisant le constat

Nom et prénom de l'auteur du constat	frédéric HOLZER
N° de certificat de certification	C2654^{ie} 04/04/2022
Nom de l'organisme de qualification accrédité par le COFRAC	LCC QUALIXPERT
Organisme d'assurance professionnelle	AXA FRANCE IARD
N° de contrat d'assurance	10404029804
Date de validité :	01/01/2023


Appareil utilisé

Nom du fabricant de l'appareil	RITVERC
Modèle de l'appareil / N° de série de l'appareil	Pb 200i / 8308
Nature du radionucléide	185MBq
Date du dernier chargement de la source	27/05/2024
Activité à cette date et durée de vie de la source	443 27/05/2024

Conclusion des mesures de concentration en plomb

	Total	Non mesurées	Classe 0	Classe 1	Classe 2	Classe 3
Nombre d'unités de diagnostic	66	16	50	0	0	0
%	100	24 %	76 %	0 %	0 %	0 %

Ce Constat de Risque d'Exposition au Plomb a été rédigé par Frédéric HOLZER le 11/01/2023 conformément à la norme NF X46-030 «Diagnostic plomb — Protocole de réalisation du constat de risque d'exposition au plomb» et en application de l'arrêté du 19 août 2011 relatif au constat de risque d'exposition au plomb.



Lors de la présente mission il n'a pas été repéré de revêtements contenant du plomb au-delà des seuils en vigueur.

Sommaire

1. Rappel de la commande et des références réglementaires	3
2. Renseignements complémentaires concernant la mission	3
2.1 L'appareil à fluorescence X	3
2.2 Le laboratoire d'analyse éventuel	4
2.3 Le bien objet de la mission	4
3. Méthodologie employée	4
3.1 Valeur de référence utilisée pour la mesure du plomb par fluorescence X	4
3.2 Stratégie de mesurage	5
3.3 Recours à l'analyse chimique du plomb par un laboratoire	5
4. Présentation des résultats	5
5. Résultats des mesures	6
6. Conclusion	9
6.1 Classement des unités de diagnostic	9
6.2 Recommandations au propriétaire	9
6.3 Commentaires	10
6.4 Situations de risque de saturnisme infantile et de dégradation du bâti	10
6.5 Transmission du constat à l'agence régionale de santé	10
7. Obligations d'informations pour les propriétaires	11
8. Information sur les principales réglementations et recommandations en matière d'exposition au plomb	11
8.1 Textes de référence	11
8.2 Ressources documentaires	12
9. Annexes	12
9.1 Notice d'Information	12
9.2 Illustrations	13
9.3 Analyses chimiques du laboratoire	13

Nombre de pages de rapport : 13

Liste des documents annexes :

- Notice d'information (2 pages)
- Croquis
- Rapport d'analyses chimiques en laboratoire, le cas échéant.

Nombre de pages d'annexes : 2

1. Rappel de la commande et des références réglementaires

Rappel du cadre réglementaire et des objectifs du CREP

Le constat de risque d'exposition au plomb (CREP), défini par les articles L.1334-5 à 10 code de la santé publique et R 1334-10 à 12, consiste à mesurer la concentration en plomb des revêtements du bien immobilier, afin d'identifier ceux contenant du plomb, qu'ils soient dégradés ou non, à décrire leur état de conservation et à repérer, le cas échéant, les situations de risque de saturnisme infantile ou de dégradation du bâti.

Les résultats du CREP doivent permettre de connaître non seulement le risque immédiat lié à la présence de revêtements dégradés contenant du plomb (qui génèrent spontanément des poussières ou des écailles pouvant être ingérées par un enfant), mais aussi le risque potentiel lié à la présence de revêtements en bon état contenant du plomb (encore non accessible).

Quand le CREP est réalisé en application des Articles L.1334-6 et L.1334-7, il porte uniquement sur les revêtements privatifs d'un logement, y compris les revêtements extérieurs au logement (volet, portail, grille, ...)

Quand le CREP est réalisé en application de l'Article L.1334-8, seuls les revêtements des parties communes sont concernés (sans omettre, par exemple, la partie extérieure de la porte palière).

La recherche de canalisations en plomb ne fait pas partie du champ d'application du CREP.

Si le bien immobilier concerné est affecté en partie à des usages autres que l'habitation, le CREP ne porte que sur les parties affectées à l'habitation. Dans les locaux annexes de l'habitation, le CREP porte sur ceux qui sont destinés à un usage courant, tels que la buanderie.

Réalisation d'un constat de risque d'exposition au plomb (CREP) :

dans les parties privatives du bien décrit ci-après en prévision de sa vente (en application de l'Article L.1334-6 du code de la santé publique) ou de sa mise en location (en application de l'Article L.1334-7 du code de la santé publique)

2. Renseignements complémentaires concernant la mission

2.1 L'appareil à fluorescence X

Nom du fabricant de l'appareil	RITVERC		
Modèle de l'appareil	Pb 200i		
N° de série de l'appareil	8308		
Nature du radionucléide	185MBq		
Date du dernier chargement de la source	27/05/2024	Activité à cette date et durée de vie : 443 27/05/2024	
Autorisation ASN (DGSNR)	N° T650249	Date d'autorisation 20/08/2020	
	Date de fin de validité de l'autorisation 21/09/2025		
Nom du titulaire de l'autorisation ASN (DGSNR)	DIAG AFFAIRE		
Nom de la Personne Compétente en Radioprotection (PCR)	Monsieur HOLZER		

Étalon :

Vérification de la justesse de l'appareil	n° de mesure	Date de la vérification	Concentration (mg/cm ²)
Etalonnage entrée	1	11/01/2023	1 (+/- 0,1)
Etalonnage sortie	102	11/01/2023	1 (+/- 0,1)

La vérification de la justesse de l'appareil consiste à réaliser une mesure de la concentration en plomb sur un étalon à une valeur proche du seuil.

En début et en fin de chaque constat et à chaque nouvelle mise sous tension de l'appareil une nouvelle vérification de la justesse de l'appareil est réalisée.

2.2 Le laboratoire d'analyse éventuel

Nom du laboratoire d'analyse	Il n'a pas été fait appel à un laboratoire d'analyse
Nom du contact	-
Coordonnées	-
Référence du rapport d'essai	-
Date d'envoi des prélèvements	-
Date de réception des résultats	-

2.3 Le bien objet de la mission

Adresse du bien immobilier	38 AVENUE DU BOIS 65800 AUREILHAN
Description de l'ensemble immobilier	Habitation (partie privative d'immeuble) APPARTEMENT T3 RDC
Année de construction	< 1949
Localisation du bien objet de la mission	Lot numéro Non communiqué, Section cadastrale AE, Parcelle(s) n° 662
Nom et coordonnées du propriétaire ou du syndicat de copropriété (dans le cas du CREP sur parties communes)	SCI JOUANOLOU JARDIN 38 AVENUE DU BOIS 65800 AUREILHAN
L'occupant est :	Locataire
Date(s) de la visite faisant l'objet du CREP	11/01/2023
Croquis du bien immobilier objet de la mission	Voir partie « 5 Résultats des mesures »

Liste des locaux visités

**Rez de chaussée - Séjour,
Rez de chaussée - Placard,**

**Rez de chaussée - Bureau,
Rez de chaussée - Chambre,
Rez de chaussée - Salle de bain**

Liste des locaux non visités ou non mesurés (avec justification)

Néant

3. Méthodologie employée

La recherche et la mesure du plomb présent dans les peintures ou les revêtements ont été réalisées selon l'arrêté du 19 août 2011 et la norme NF X 46-030 «*Diagnostic Plomb — Protocole de réalisation du Constat de Risque d'Exposition au Plomb*». Les mesures de la concentration surfacique en plomb sont réalisées à l'aide d'un appareil portable à fluorescence X capable d'analyser au moins la raie K du spectre de fluorescence émis en réponse par le plomb, et sont exprimées en mg/cm².

Les éléments de construction de facture récente ou clairement identifiables comme postérieurs au 1er janvier 1949 ne sont pas mesurés, à l'exception des huisseries ou autres éléments métalliques tels que volets, grilles,... (*ceci afin d'identifier la présence éventuelle de minium de plomb*). Bien que pouvant être relativement épais, les enduits sont aussi à considérer comme des revêtements susceptibles de contenir du plomb. D'autres revêtements ne sont pas susceptibles de contenir du plomb : toile de verre, moquette, tissus, crépi, papier peint, ainsi que les peintures et enduits manifestement récents, mais ils peuvent masquer un autre revêtement contenant du plomb et sont donc à analyser.

Les revêtements de type carrelage contiennent souvent du plomb, mais ils ne sont pas visés par le présent arrêté car ce plomb n'est pas accessible.

3.1 Valeur de référence utilisée pour la mesure du plomb par fluorescence X

Les mesures par fluorescence X effectuées sur des revêtements sont interprétées en fonction de la valeur de référence fixée par l'arrêté du 19 août 2011 relatif au constat de risque d'exposition au plomb (article 5) : 1 mg/cm².

3.2 Stratégie de mesurage

Sur chaque unité de diagnostic recouverte d'un revêtement, l'auteur du constat effectue :

- 1 seule mesure si celle-ci montre la présence de plomb à une concentration supérieure ou égale au seuil de 1 milligramme par centimètre carré (1 mg/cm²) ;
- 2 mesures si la première ne montre pas la présence de plomb à une concentration supérieure ou égale au seuil de 1 milligramme par centimètre carré (1 mg/cm²) ;
- 3 mesures si les deux premières ne montrent pas la présence de plomb à une concentration supérieure ou égale au seuil de 1 milligramme par centimètre carré (1 mg/cm²), mais que des unités de diagnostic du même type ont été mesurées avec une concentration en plomb supérieure ou égale à ce seuil dans un même local.

Dans le cas où plusieurs mesures sont effectuées sur une unité de diagnostic, elles sont réalisées à des endroits différents pour minimiser le risque de faux négatifs.

3.3 Recours à l'analyse chimique du plomb par un laboratoire

L'auteur du constat tel que défini à l'Article 4 de l'Arrêté du 19 août 2011 peut recourir à des prélèvements de revêtements qui sont analysés en laboratoire pour la recherche du plomb acido-soluble selon la norme NF X 46-031 «*Diagnostic plomb – Analyse chimique des peintures pour la recherche de la fraction acido-soluble du plomb*», dans le cas suivant :

- lorsque l'auteur du constat repère des revêtements dégradés et qu'il estime ne pas pouvoir conclure quant à la présence de plomb dans ces revêtements.

Le prélèvement est réalisé conformément aux préconisations de la norme NF X 46-030 «*Diagnostic Plomb – Protocole de réalisation du Constat de Risque d'Exposition au Plomb*» précitée sur une surface suffisante pour que le laboratoire dispose d'un échantillon permettant l'analyse dans de bonnes conditions (prélèvement de 0,5 g à 1 g).

L'ensemble des couches de peintures est prélevé en veillant à inclure la couche la plus profonde. L'auteur du constat évite le prélèvement du substrat ou tous corps étrangers qui risquent d'avoir pour effet de diluer la concentration en plomb de l'échantillon. Le prélèvement est réalisé avec les précautions nécessaires pour éviter la dissémination de poussières.

Quel que soit le résultat de l'analyse par fluorescence X, une mesure sera déclarée négative si la fraction acido-soluble mesurée en laboratoire est strictement inférieure à 1,5 mg/g

4. Présentation des résultats

Afin de faciliter la localisation des mesures, l'auteur du constat divise chaque local en plusieurs zones, auxquelles il attribue une lettre (A, B, C ...) selon la convention décrite ci-dessous.

La convention d'écriture sur le croquis et dans le tableau des mesures est la suivante :

- la zone de l'accès au local est nommée «A» et est reportée sur le croquis. Les autres zones sont nommées «B», «C», «D», ... dans le sens des aiguilles d'une montre ;
- la zone «plafond» est indiquée en clair.

Les unités de diagnostic (UD) (par exemple : un mur d'un local, la plinthe du même mur, l'ouvrant d'un portant ou le dormant d'une fenêtre, ...) faisant l'objet d'une mesure sont classées dans le tableau des mesures selon le tableau suivant en fonction de la concentration en plomb et de la nature de la dégradation.

NOTE Une unité de diagnostic (UD) est un ou plusieurs éléments de construction ayant même substrat et même historique en matière de construction et de revêtement.

Concentration en plomb	Nature des dégradations	Classement
< seuils		0
≥ seuils	Non dégradé ou non visible	1

	Etat d'usage	2
	Dégradé	3

5. Résultats des mesures

	Total UD	Non mesurées	Classe 0	Classe 1	Classe 2	Classe 3
Rez de chaussée - Séjour	12	4 (33 %)	8 (67 %)	-	-	-
Rez de chaussée - Placard	7	-	7 (100 %)	-	-	-
Rez de chaussée - Bureau	16	4 (25 %)	12 (75 %)	-	-	-
Rez de chaussée - Chambre	16	4 (25 %)	12 (75 %)	-	-	-
Rez de chaussée - Salle de bain	15	4 (27 %)	11 (73 %)	-	-	-
TOTAL	66	16 (24 %)	50 (76 %)	-	-	-

Rez de chaussée - Séjour

Nombre d'unités de diagnostic : 12 - Nombre d'unités de diagnostic de classe 3 repéré : 0 soit 0 %

N°	Zone	Unité de diagnostic	Substrat	Revêtement apparent	Localisation mesure	Mesure (mg/cm ²)	Etat de conservation	Classement UD	Observation
2		Mur	Placoplâtre	Goutelettes	partie basse (< 1m)	0,24		0	
3	partie haute (> 1m)				0,37				
4		Plafond	Placoplâtre	Goutelettes	mesure 1	0,67		0	
5					mesure 2	0,61			
6		Plinthes	Bois	Vernis	mesure 1	0,2		0	
7					mesure 2	0,2			
-	C	Fenêtre intérieure	PVC		Non mesurée	-		NM	Absence de revêtement
-	C	Huisserie Fenêtre intérieure	PVC		Non mesurée	-		NM	Absence de revêtement
-	C	Fenêtre extérieure	PVC		Non mesurée	-		NM	Absence de revêtement
-	C	Huisserie Fenêtre extérieure	PVC		Non mesurée	-		NM	Absence de revêtement
8	C	Volet	Métal	Peinture	partie basse	0,44		0	
9					partie haute	0,56			
10	A	Porte d'entrée intérieure	Bois	Peinture	partie basse (< 1m)	0,23		0	
11					partie haute (> 1m)	0,65			
12	A	Huisserie Porte d'entrée intérieure	Bois	Peinture	partie basse (< 1m)	0,48		0	
13					partie haute (> 1m)	0,14			
14	A	Porte d'entrée extérieure	Bois	Peinture	partie basse (< 1m)	0,43		0	
15					partie haute (> 1m)	0,37			
16	A	Huisserie Porte d'entrée extérieure	Bois	Peinture	partie basse (< 1m)	0,42		0	
17					partie haute (> 1m)	0,3			

Rez de chaussée - Placard

Nombre d'unités de diagnostic : 7 - Nombre d'unités de diagnostic de classe 3 repéré : 0 soit 0 %

N°	Zone	Unité de diagnostic	Substrat	Revêtement apparent	Localisation mesure	Mesure (mg/cm ²)	Etat de conservation	Classement UD	Observation
18	A	Mur	Plâtre	Papier peint	partie basse (< 1m)	0,28		0	
19					partie haute (> 1m)	0,36			
20	B	Mur	Plâtre	Papier peint	partie basse (< 1m)	0,6		0	
21					partie haute (> 1m)	0,33			

22	C	Mur	Plâtre	Papier peint	partie basse (< 1m)	0,38	0	
23					partie haute (> 1m)	0,29		
24	D	Mur	Plâtre	Papier peint	partie basse (< 1m)	0,6	0	
25					partie haute (> 1m)	0,44		
26		Plafond	Plâtre	Tapisserie	mesure 1	0,46	0	
27					mesure 2	0,26		
28	A	Porte	Bois	Peinture	partie basse (< 1m)	0,58	0	
29					partie haute (> 1m)	0,66		
30	A	Huisserie Porte	Bois	Peinture	partie basse (< 1m)	0,18	0	
31					partie haute (> 1m)	0,29		

Rez de chaussée - Bureau

Nombre d'unités de diagnostic : 16 - Nombre d'unités de diagnostic de classe 3 repéré : 0 soit 0 %

N°	Zone	Unité de diagnostic	Substrat	Revêtement apparent	Localisation mesure	Mesure (mg/cm²)	Etat de conservation	Classement UD	Observation
32	A	Mur	Placoplâtre	Peinture	partie basse (< 1m)	0,14		0	
33					partie haute (> 1m)	0,58			
34	B	Mur	Placoplâtre	Peinture	partie basse (< 1m)	0,06		0	
35					partie haute (> 1m)	0,43			
36	C	Mur	Placoplâtre	Peinture	partie basse (< 1m)	0,63		0	
37					partie haute (> 1m)	0,5			
38	D	Mur	Placoplâtre	Peinture	partie basse (< 1m)	0,37		0	
39					partie haute (> 1m)	0,64			
40		Plafond	Placoplâtre	Peinture	mesure 1	0,31		0	
41					mesure 2	0,04			
42	A	Plinthes	Bois	Vernis	mesure 1	0,17		0	
43					mesure 2	0,23			
44	B	Plinthes	Bois	Vernis	mesure 1	0,14		0	
45					mesure 2	0,48			
46	C	Plinthes	Bois	Vernis	mesure 1	0,62		0	
47					mesure 2	0,56			
48	D	Plinthes	Bois	Vernis	mesure 1	0,66		0	
49					mesure 2	0,15			
-	D	Fenêtre intérieure	PVC		Non mesurée	-		NM	Absence de revêtement
-	D	Huisserie Fenêtre intérieure	PVC		Non mesurée	-		NM	Absence de revêtement
-	D	Fenêtre extérieure	PVC		Non mesurée	-		NM	Absence de revêtement
-	D	Huisserie Fenêtre extérieure	PVC		Non mesurée	-		NM	Absence de revêtement
50	D	Volet	Métal	Peinture	partie basse	0,2		0	
51					partie haute	0,51			
52	A	Porte	Bois	Peinture	partie basse (< 1m)	0,7		0	
53					partie haute (> 1m)	0,09			
54	A	Huisserie Porte	Bois	Peinture	partie basse (< 1m)	0,61		0	
55					partie haute (> 1m)	0,09			

Rez de chaussée - Chambre

Nombre d'unités de diagnostic : 16 - Nombre d'unités de diagnostic de classe 3 repéré : 0 soit 0 %

N°	Zone	Unité de diagnostic	Substrat	Revêtement apparent	Localisation mesure	Mesure (mg/cm ²)	Etat de conservation	Classement UD	Observation
56	A	Mur	Placoplâtre	Peinture	partie basse (< 1m)	0,51		0	
57					partie haute (> 1m)	0,55			
58	B	Mur	Placoplâtre	Peinture	partie basse (< 1m)	0,23		0	
59					partie haute (> 1m)	0,44			
60	C	Mur	Placoplâtre	Peinture	partie basse (< 1m)	0,25		0	
61					partie haute (> 1m)	0,65			
62	D	Mur	Placoplâtre	Peinture	partie basse (< 1m)	0,45		0	
63					partie haute (> 1m)	0,08			
64		Plafond	Placoplâtre	Peinture	mesure 1	0,56		0	
65					mesure 2	0,14			
66	A	Plinthes	Bois	Vernis	mesure 1	0,5		0	
67					mesure 2	0,37			
68	B	Plinthes	Bois	Vernis	mesure 1	0,52		0	
69					mesure 2	0,21			
70	C	Plinthes	Bois	Vernis	mesure 1	0,07		0	
71					mesure 2	0,3			
72	D	Plinthes	Bois	Vernis	mesure 1	0,63		0	
73					mesure 2	0,42			
-	B	Fenêtre intérieure	PVC		Non mesurée	-		NM	Absence de revêtement
-	B	Huisserie Fenêtre intérieure	PVC		Non mesurée	-		NM	Absence de revêtement
-	B	Fenêtre extérieure	PVC		Non mesurée	-		NM	Absence de revêtement
-	B	Huisserie Fenêtre extérieure	PVC		Non mesurée	-		NM	Absence de revêtement
74	B	Volet	Métal	Peinture	partie basse	0,13		0	
75					partie haute	0,25			
76	A	Porte	Bois	Peinture	partie basse (< 1m)	0,61		0	
77					partie haute (> 1m)	0,1			
78	A	Huisserie Porte	Bois	Peinture	partie basse (< 1m)	0,69		0	
79					partie haute (> 1m)	0,19			

Rez de chaussée - Salle de bain

Nombre d'unités de diagnostic : 15 - Nombre d'unités de diagnostic de classe 3 repéré : 0 soit 0 %

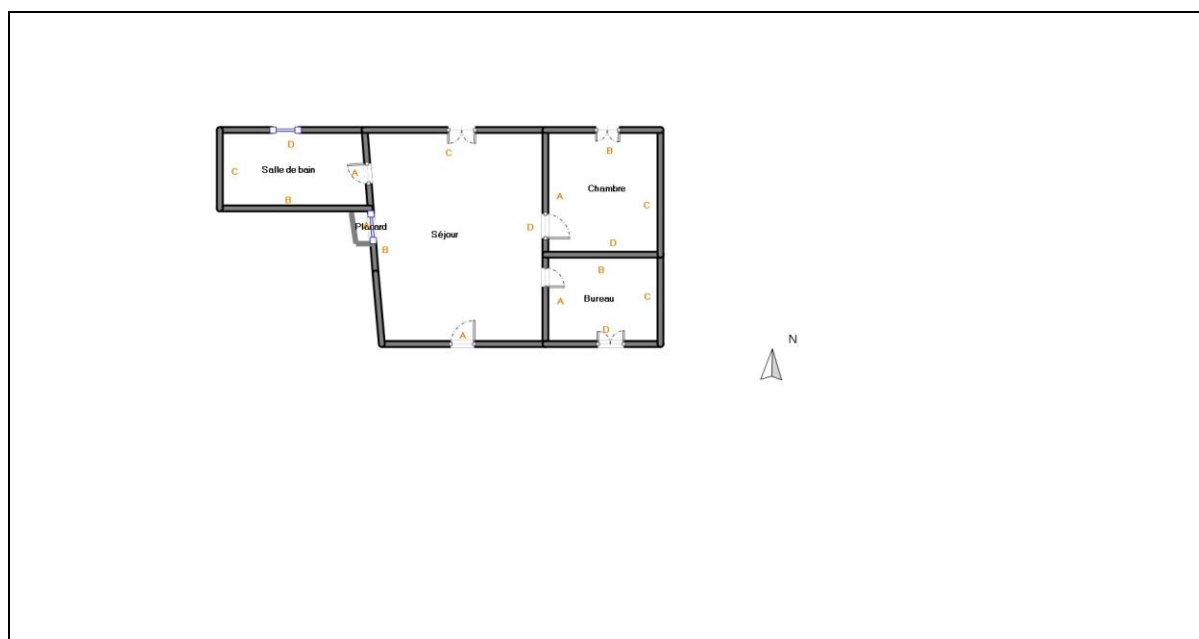
N°	Zone	Unité de diagnostic	Substrat	Revêtement apparent	Localisation mesure	Mesure (mg/cm ²)	Etat de conservation	Classement UD	Observation
-	A	Mur	Placoplâtre	peinture et faïence	Non mesurée	-		NM	Partie non visée par la réglementation
-	B	Mur	Placoplâtre	peinture et faïence	Non mesurée	-		NM	Partie non visée par la réglementation
-	C	Mur	Placoplâtre	peinture et faïence	Non mesurée	-		NM	Partie non visée par la réglementation
-	D	Mur	Placoplâtre	peinture et faïence	Non mesurée	-		NM	Partie non visée par la réglementation
80		Plafond	Placoplâtre	Peinture	mesure 1	0,48		0	
81					mesure 2	0,12			
82	A	Plinthes	Bois	Vernis	mesure 1	0,07		0	
83					mesure 2	0,02			
84	B	Plinthes	Bois	Vernis	mesure 1	0,44		0	
85					mesure 2	0,45			
86	C	Plinthes	Bois	Vernis	mesure 1	0,07		0	
87					mesure 2	0,14			
88	D	Plinthes	Bois	Vernis	mesure 1	0,15		0	
89					mesure 2	0,25			
90	D	Fenêtre intérieure	Bois	Peinture	partie basse	0,09		0	

91					partie haute	0,23			
92	D	Huisserie Fenêtre intérieure	Bois	Peinture	partie basse	0,48		0	
93					partie haute	0,2			
94	D	Fenêtre extérieure	Bois	Peinture	partie basse	0,02		0	
95					partie haute	0,39			
96	D	Huisserie Fenêtre extérieure	Bois	Peinture	partie basse	0,67		0	
97					partie haute	0,62			
98	A	Porte	Bois	Peinture	partie basse (< 1m)	0,46		0	
99					partie haute (> 1m)	0,65			
100	A	Huisserie Porte	Bois	Peinture	partie basse (< 1m)	0,53		0	
101					partie haute (> 1m)	0,04			

NM : Non mesuré car l'unité de diagnostic n'est pas visée par la réglementation.

* L'état de conservation sera, le cas échéant, complété par la nature de la dégradation.

Localisation des mesures sur croquis de repérage



6. Conclusion

6.1 Classement des unités de diagnostic

Les mesures de concentration en plomb sont regroupées dans le tableau de synthèse suivant :

	Total	Non mesurées	Classe 0	Classe 1	Classe 2	Classe 3
Nombre d'unités de diagnostic	66	16	50	0	0	0
%	100	24 %	76 %	0 %	0 %	0 %

6.2 Recommandations au propriétaire

Le plomb (principalement la céruse) contenu dans les revêtements peut provoquer une intoxication des personnes, en particulier des jeunes enfants, dès lors qu'il est inhalé ou ingéré. Les travaux qui seraient conduits sur les surfaces identifiées comme recouvertes de peinture d'une concentration surfacique en plomb égale ou supérieure à 1 mg/cm² devront s'accompagner de mesures de protection collectives et individuelles visant à contrôler la dissémination de

poussières toxiques et à éviter toute exposition au plomb tant pour les intervenants que pour les occupants de l'immeuble et la population environnante.

Lors de la présente mission il n'a pas été repéré de revêtements contenant du plomb au-delà des seuils en vigueur.

6.3 Commentaires

Constatations diverses :

Le diagnostic se limite aux zones habitables rendues visibles et accessibles par le propriétaire

Les zones situées derrière les doublages des murs et plafonds n'ont pas été visitées par défaut d'accès

Validité du constat :

Du fait de l'absence de revêtement contenant du plomb ou la présence de revêtements contenant du plomb à des concentrations inférieures aux seuils définis par arrêté des ministres chargés de la santé et de la construction, il n'y a pas lieu de faire établir un nouveau constat à chaque mutation. Le présent constat sera joint à chaque mutation

Documents remis par le donneur d'ordre à l'opérateur de repérage :

Néant

Représentant du propriétaire (accompagnateur) :

JOUANOLOU

6.4 Situations de risque de saturnisme infantile et de dégradation du bâti

(Au sens des articles 1 et 8 du texte 40 de l'arrêté du 19 août 2011 relatif au Constat de Risque d'Exposition au Plomb)

Situations de risque de saturnisme infantile

NON	Au moins un local parmi les locaux objets du constat présente au moins 50% d'unités de diagnostic de classe 3
NON	L'ensemble des locaux objets du constat présente au moins 20% d'unités de diagnostic de classe 3

Situations de dégradation de bâti

NON	Les locaux objets du constat présentent au moins un plancher ou plafond menaçant de s'effondrer ou en tout ou partie effondré
NON	Les locaux objets du constat présentent des traces importantes de coulures, de ruissellements ou d'écoulements d'eau sur plusieurs unités de diagnostic d'une même pièce
NON	Les locaux objets du constat présentent plusieurs unités de diagnostic d'une même pièce recouvertes de moisissures ou de nombreuses taches d'humidité.

6.5 Transmission du constat à l'agence régionale de santé

NON	Si le constat identifie au moins l'une de ces cinq situations, son auteur transmet, dans un délai de cinq jours ouvrables, une copie du rapport au directeur général de l'agence régionale de santé d'implantation du bien expertisé en application de l'article L.1334-10 du code de la santé publique.
-----	--

En application de l'Article R.1334-10 du code de la santé publique, l'auteur du présent constat informe de cette transmission le propriétaire, le syndicat des copropriétaires ou l'exploitant du local d'hébergement

Remarque : Néant

*Nota : Le présent rapport est établi par une personne dont les compétences sont certifiées par **LCC QUALIXPERT - 17 rue Borrel 81100 CASTRES (détail sur www.info-certif.fr)***

Fait à **AUREILHAN**, le **11/01/2023**

Par : **frédéric HOLZER**



7. Obligations d'informations pour les propriétaires

Décret n° 2006-474 du 25 avril 2006 relatif à la lutte contre le saturnisme, Article R.1334-12 du code de la santé publique :

« L'information des occupants et des personnes amenées à exécuter des travaux, prévue par l'article L.1334-9 est réalisée par la remise du constat de risque d'exposition au plomb (CREP) par le propriétaire ou l'exploitant du local d'hébergement. »

« Le CREP est tenu par le propriétaire ou l'exploitant du local d'hébergement à disposition des agents ou services mentionnés à l'Article L.1421-1 du code de la santé publique ainsi, le cas échéant, des agents chargés du contrôle de la réglementation du travail et des agents des services de prévention des organismes de Sécurité Sociale. »

Article L1334-9 :

Si le constat, établi dans les conditions mentionnées aux articles L. 1334-6 à L. 1334-8, met en évidence la présence de revêtements dégradés contenant du plomb à des concentrations supérieures aux seuils définis par l'arrêté mentionné à l'article L. 1334-2, le propriétaire ou l'exploitant du local d'hébergement doit en informer les occupants et les personnes amenées à faire des travaux dans l'immeuble ou la partie d'immeuble concerné. Il procède aux travaux appropriés pour supprimer le risque d'exposition au plomb, tout en garantissant la sécurité des occupants. En cas de location, lesdits travaux incombent au propriétaire bailleur. La non-réalisation desdits travaux par le propriétaire bailleur, avant la mise en location du logement, constitue un manquement aux obligations particulières de sécurité et de prudence susceptible d'engager sa responsabilité pénale.

8. Information sur les principales réglementations et recommandations en matière d'exposition au plomb

8.1 Textes de référence

Code de la santé publique :

- Code de la santé publique : Articles L.1334-1 à L.1334-12 et Articles R.1334-1 à R.1334-13 (lutte contre la présence de plomb) ;
- Loi n° 2004-806 du 9 août 2004 relative à la politique de santé publique Articles 72 à 78 modifiant le code de la santé publique ;
- Décret n° 2006-474 du 25 avril 2006 relatif à la lutte contre le saturnisme ;
- Arrêté du 07 décembre 2011 modifiant l'arrêté du 21 novembre 2006 définissant les critères de certification des compétences des personnes physiques opérateurs des constats de risque d'exposition au plomb ou agréées pour réaliser des diagnostics plomb dans les immeubles d'habitation et les critères d'accréditation des organismes de certification ;
- Arrêté du 19 août 2011 relatif au constat de risque d'exposition au plomb.

Code de la construction et de l'habitat :

- Code de la construction et de l'habitation : Articles L.271-4 à L.271-6 (Dossier de diagnostic technique) et Articles R.271-1 à R.271-4 (Conditions d'établissement du dossier de diagnostic technique) ;
- Ordonnance n° 2005-655 du 8 juin 2005 relative au logement et à la construction ;
- Décret n° 2006-1114 du 5 septembre 2006 relatif aux diagnostics techniques immobiliers et modifiant le code de la construction et de l'habitation et le code de la santé publique.

Code du travail pour la prévention des risques professionnels liés à l'exposition au plomb :

- Code du travail : Articles L.233-5-1, R.231-51 à R.231-54, R.231-56 et suivants, R.231-58 et suivants, R.233-1, R.233-42 et suivants ;

- Décret n° 2001-97 du 1er février 2001 établissant les règles particulières de prévention des risques cancérigènes, mutagènes ou toxiques pour la reproduction et modifiant le code du travail ;
- Décret n° 93-41 du 11 janvier 1993 relatif aux mesures d'organisation, aux conditions de mise en œuvre et d'utilisation applicables aux équipements de travail et moyens de protection soumis à l'Article L.233-5-1 du code du travail et modifiant ce code (équipements de protection individuelle et vêtements de travail) ;
- Décret n° 2003-1254 du 23 décembre 2003 relatif à la prévention du risque chimique et modifiant le code du travail ;
- Loi n° 91-1414 du 31 décembre 1991 modifiant le code du travail et le code de la santé publique en vue de favoriser la prévention des risques professionnels et portant transposition de directives européennes relatives à la santé et à la sécurité du travail (Équipements de travail) ;
- Décret n° 92-1261 du 3 décembre 1992 relatif à la prévention des risques chimiques (Articles R.231-51 à R.231-54 du code du travail) ;
- Arrêté du 19 mars 1993 fixant, en application de l'Article R.237-8 du code du travail, la liste des travaux dangereux pour lesquels il est établi un plan de prévention.

8.2 Ressources documentaires

Documents techniques :

- Fiche de sécurité H2 F 13 99 Maladies Professionnelles, Plomb, OPPBTP, janvier 1999 ;
- Guide à l'usage des professionnels du bâtiment, Peintures au plomb, *Aide au choix d'une technique de traitement*, OPPBTP, FFB, CEBTP, Éditions OPPBTP 4e trimestre 2001 ;
- Document ED 909 Interventions sur les peintures contenant du plomb, prévention des risques professionnels, INRS, avril 2003 ;
- Norme AFNOR NF X 46-030 «*Diagnostic plomb — Protocole de réalisation du constat de risque d'exposition au plomb*».

Sites Internet :

- **Ministère chargé de la santé** (textes officiels, précautions à prendre en cas de travaux portant sur des peintures au plomb, obligations des différents acteurs, ...) :
<http://www.sante.gouv.fr> (dossiers thématiques «Plomb» ou «Saturnisme»)
- **Ministère chargé du logement** :
<http://www.logement.gouv.fr>
- **Agence nationale de l'habitat (ANAH)** :
<http://www.anah.fr/> (fiche *Peintures au plomb* disponible, notamment)
- **Institut national de recherche et de sécurité (INRS)** :
<http://www.inrs.fr/> (règles de prévention du risque chimique, fiche toxicologique plomb et composés minéraux, ...)

9. Annexes

9.1 Notice d'Information

Si le logement que vous vendez, achetez ou louez, comporte des revêtements contenant du plomb : sachez que le plomb est dangereux pour la santé.

Deux documents vous informent :

- Le constat de risque d'exposition au plomb vous permet de localiser précisément ces revêtements : **lisez-le attentivement !**
- La présente notice d'information résume ce que vous devez savoir pour éviter l'exposition au plomb dans ce logement.

Les effets du plomb sur la santé

L'ingestion ou l'inhalation de plomb est toxique. Elle provoque des effets réversibles (anémie, troubles digestifs) ou irréversibles (atteinte du système nerveux, baisse du quotient intellectuel, etc...). Une fois dans l'organisme, le plomb est stocké, notamment dans les os, d'où il peut être libéré dans le sang, des années ou même des dizaines d'années plus tard. **L'intoxication chronique par le plomb, appelée saturnisme, est particulièrement grave chez le jeune enfant. Les femmes en âge de procréer doivent également se protéger car, pendant la grossesse, le plomb peut traverser le placenta et contaminer le fœtus.**

Les mesures de prévention en présence de revêtements contenant du plomb

Des peintures fortement chargées en plomb (céruse) ont été couramment utilisées jusque vers 1950. Ces peintures souvent recouvertes par d'autres revêtements depuis, peuvent être dégradés à cause de l'humidité, à la suite d'un choc, par grattage ou à l'occasion de travaux : les écailles et la poussière ainsi libérées constituent alors une source d'intoxication. Ces peintures représentent le principal risque d'exposition au plomb dans l'habitation.

Le plomb contenu dans les peintures ne présente pas de risque tant qu'elles sont en bon état ou inaccessibles. En revanche, le risque apparaît dès qu'elles s'écaillent ou se dégradent. Dans ce cas, votre enfant peut s'intoxiquer :

- S'il porte à la bouche des écailles de peinture contenant du plomb ;
- S'il se trouve dans une pièce contaminée par des poussières contenant du plomb ;
- S'il reste à proximité de travaux dégageant des poussières contenant du plomb.

Le plomb en feuille contenu dans certains papiers peints (posés parfois sur les parties humides des murs) n'est dangereux qu'en cas d'ingestion de fragments de papier. Le plomb laminé des balcons et rebords extérieurs de fenêtre n'est dangereux que si l'enfant a accès à ces surfaces, y porte la bouche ou suce ses doigts après les avoir touchées.

Pour éviter que votre enfant ne s'intoxique :

- Surveillez l'état des peintures et effectuez les menues réparations qui s'imposent sans attendre qu'elles s'aggravent.
- Lutte contre l'humidité, qui favorise la dégradation des peintures ;
- Évitez le risque d'accumulation des poussières : ne posez pas de moquette dans les pièces où l'enfant joue, nettoyez souvent le sol, les rebords des fenêtres avec une serpillière humide ;
- Veillez à ce que votre enfant n'ait pas accès à des peintures dégradées, à des papiers peints contenant une feuille de plomb, ou à du plomb laminé (balcons, rebords extérieurs de fenêtres) ; lavez ses mains, ses jouets.

En cas de travaux portant sur des revêtements contenant du plomb : prenez des précautions

- Si vous confiez les travaux à une entreprise, remettez-lui une copie du constat du risque d'exposition au plomb, afin qu'elle mette en œuvre les mesures de prévention adéquates ;
- Tenez les jeunes enfants éloignés du logement pendant toute la durée des travaux. Avant tout retour d'un enfant après travaux, les locaux doivent être parfaitement nettoyés ;
- Si vous réalisez les travaux vous-même, prenez soin d'éviter la dissémination de poussières contaminées dans tout le logement et éventuellement le voisinage.

Si vous êtes enceinte :

- **Ne réalisez jamais vous-même des travaux portant sur des revêtements contenant du plomb ;**
- **Éloignez-vous de tous travaux portant sur des revêtements contenant du plomb**

Si vous craignez qu'il existe un risque pour votre santé ou celle de votre enfant, parlez-en à votre médecin (généraliste, pédiatre, médecin de protection maternelle et infantile, médecin scolaire) qui prescrira, s'il le juge utile, un dosage de plomb dans le sang (plombémie). Des informations sur la prévention du saturnisme peuvent être obtenues auprès des directions départementales de l'équipement ou des directions départementales des affaires sanitaires et sociales, ou sur les sites Internet des ministères chargés de la santé et du logement.

9.2 Illustrations

Aucune photo/illustration n'a été jointe à ce rapport.

9.3 Analyses chimiques du laboratoire

Aucune analyse chimique n'a été réalisée en laboratoire.



DIAG AFFAIRE

EXPERTISE IMMOBILIÈRE

Rapport de mission de repérage des matériaux et produits contenant de l'amiante pour l'établissement du constat établi à l'occasion de la vente d'un immeuble bâti (listes A et B de l'annexe 13-9 du Code de la Santé publique)

Numéro de dossier : JOUANOLOU T3 RDC /650103421
Date du repérage : 11/01/2023

Références réglementaires

Textes réglementaires	Articles L 271-4 à L 271-6 du code de la construction et de l'habitation, Art. L. 1334-13, R. 1334-20 et 21 , R. 1334-23 et 24, Annexe 13.9 du Code de la Santé Publique; Arrêtés du 12 décembre 2012 et 26 juin 2013, décret 2011-629 du 3 juin 2011, arrêté du 1 ^{er} juin 2015.
-----------------------	---

Immeuble bâti visité

Adresse	Rue : 38 AVENUE DU BOIS Bât., escalier, niveau, appartement n°, lot n°: , Lot numéro Non communiqué Code postal, ville : . 65800 AUREILHAN Section cadastrale AE, Parcelle(s) n° 662
Périmètre de repérage : APPARTEMENT T3 RDC
Type de logement : Appartement
Fonction principale du bâtiment : Habitation (partie privative d'immeuble)
Date de construction : < 1949

Le propriétaire et le commanditaire

Le(s) propriétaire(s) :	Nom et prénom : ... SCI JOUANOLOU JARDIN Adresse : 38 AVENUE DU BOIS 65800 AUREILHAN
Le commanditaire	Nom et prénom : ... SCI JOUANOLOU JARDIN Adresse : 38 AVENUE DU BOIS 65800 AUREILHAN

Le(s) signataire(s)

	NOM Prénom	Fonction	Organisme certification	Détail de la certification
Opérateur(s) de repérage ayant participé au repérage ----- Personne(s) signataire(s) autorisant la diffusion du rapport	frédéric HOLZER	Opérateur de repérage	LCC QUALIXPERT 17 rue Borrel 81100 CASTRES	Obtention : 21/02/2022 Échéance : 20/02/2029 N° de certification : C2654

Raison sociale de l'entreprise : **DIAG AFFAIRE** (Numéro SIRET : **830 253 688 00014**)
Adresse : **6 Bis Avenue de la Marne, 65000 TARBES**
Désignation de la compagnie d'assurance : **AXA FRANCE IARD**
Numéro de police et date de validité : **10404029804 / 01/01/2023**

Le rapport de repérage

Date d'émission du rapport de repérage : 20/01/2023, remis au propriétaire le 20/01/2023
Diffusion : le présent rapport de repérage ne peut être reproduit que dans sa totalité, annexes incluses
Pagination : le présent rapport avec les annexes comprises, est constitué de 12 pages, la conclusion est située en page 2.

Sommaire

- 1 Les conclusions**
- 2 Le(s) laboratoire(s) d'analyses**
- 3 La mission de repérage**
 - 3.1 L'objet de la mission
 - 3.2 Le cadre de la mission
 - 3.2.1 L'intitulé de la mission
 - 3.2.2 Le cadre réglementaire de la mission
 - 3.2.3 L'objectif de la mission
 - 3.2.4 Le programme de repérage de la mission réglementaire.
 - 3.2.5 Programme de repérage complémentaire (le cas échéant)
 - 3.2.6 Le périmètre de repérage effectif
- 4 Conditions de réalisation du repérage**
 - 4.1 Bilan de l'analyse documentaire
 - 4.2 Date d'exécution des visites du repérage in situ
 - 4.3 Écarts, adjonctions, suppressions par rapport aux arrêtés en vigueur
 - 4.4 Plan et procédures de prélèvements
- 5 Résultats détaillés du repérage**
 - 5.0 Identification des matériaux repérés de la liste A et B
 - 5.1 Liste des matériaux ou produits contenant de l'amiante, états de conservation, conséquences réglementaires (fiche de cotation)
 - 5.2 Liste des matériaux ou produits susceptibles de contenir de l'amiante, mais n'en contenant pas après analyse
- 6 Signatures**
- 7 Annexes**

1. – Les conclusions

Avertissement : les textes ont prévu plusieurs cadres réglementaires pour le repérage des matériaux ou produits contenant de l'amiante, notamment pour les cas de démolition d'immeuble. **La présente mission de repérage ne répond pas aux exigences prévues pour les missions de repérage des matériaux et produits contenant de l'amiante avant démolition d'immeuble ou avant réalisation de travaux dans l'immeuble concerné et son rapport ne peut donc pas être utilisé à ces fins.**

1.1 Liste A : Dans le cadre de mission décrit à l'article 3.2, il n'a pas été repéré

- de matériaux ou produits de la liste A susceptibles de contenir de l'amiante.

1.1 Liste B : Dans le cadre de mission décrit à l'article 3.2, il n'a pas été repéré

- de matériaux ou produits de la liste B susceptibles de contenir de l'amiante.

1.2. Dans le cadre de mission décrit à l'article 3.2 les locaux ou parties de locaux, composants ou parties de composants qui n'ont pu être visités et pour lesquels des investigations complémentaires sont nécessaires afin de statuer sur la présence ou l'absence d'amiante :

Localisation	Parties du local	Raison
Néant	-	

2. – Le(s) laboratoire(s) d’analyses

Raison sociale et nom de l’entreprise : ... Il n'a pas été fait appel à un laboratoire d'analyse
Adresse : -
Numéro de l'accréditation Cofrac : -

3. – La mission de repérage

3.1 L’objet de la mission

Dans le cadre de la vente de l’immeuble bâti, ou de la partie d’immeuble bâti, décrit en page de couverture du présent rapport, la mission consiste à repérer dans cet immeuble, ou partie d’immeuble, certains matériaux ou produits contenant de l’amiante conformément à la législation en vigueur.
 Pour s’exonérer de tout ou partie de sa garantie des vices cachés, le propriétaire vendeur annexe à la promesse de vente ou au contrat de vente le présent rapport.

3.2 Le cadre de la mission

3.2.1 L’intitulé de la mission

«Repérage en vue de l’établissement du constat établi à l’occasion de la vente de tout ou partie d’un immeuble bâti».

3.2.2 Le cadre réglementaire de la mission

L’article L 271-4 du code de la construction et de l’habitation prévoit qu’ «en cas de vente de tout ou partie d’un immeuble bâti, un dossier de diagnostic technique, fourni par le vendeur, est annexé à la promesse de vente ou, à défaut de promesse, à l’acte authentique de vente. En cas de vente publique, le dossier de diagnostic technique est annexé au cahier des charges.»

Le dossier de diagnostic technique comprend, entre autres, «l’état mentionnant la présence ou l’absence de matériaux ou produits contenant de l’amiante prévu à l’article L. 1334-13 du même code».

La mission, s’inscrivant dans ce cadre, se veut conforme aux textes réglementaires de référence mentionnés en page de couverture du présent rapport.

3.2.3 L’objectif de la mission

«Le repérage a pour objectif d’identifier et de localiser les matériaux et produits contenant de l’amiante mentionnés en annexe du Code la santé publique.»
 L’Annexe du Code de la santé publique est l’annexe 13.9 (liste A et B).

3.2.4 Le programme de repérage de la mission réglementaire

Le programme de repérage est défini à minima par l’Annexe 13.9 (liste A et B) du Code de la santé publique et se limite pour une mission normale à la recherche de matériaux et produits contenant de l’amiante dans les composants et parties de composants de la construction y figurant.

En partie droite l’extrait du texte de l’Annexe 13.9

Important : Le programme de repérage de la mission de base est limitatif. Il est plus restreint que celui élaboré pour les missions de repérage de matériaux ou produits contenant de l’amiante avant démolition d’immeuble ou celui à élaborer avant réalisation de travaux.

Liste A	
Composant de la construction	Partie du composant à vérifier ou à sonder
Flocages, Calorifugeages, Faux plafonds	Flocages
	Calorifugeages
	Faux plafonds

Liste B	
Composant de la construction	Partie du composant à vérifier ou à sonder
1. Parois verticales intérieures	
Murs, Cloisons "en dur" et Poteaux (périphériques et intérieurs)	Enduits projetés
	Revêtement dur (plaques de menuiseries)
	Revêtement dur (amiante-ciment)
	Entourages de poteaux (carton)
	Entourages de poteaux (amiante-ciment)
	Entourages de poteaux (matériau sandwich)
Cloisons (légères et préfabriquées), Gains et Coffres verticaux	Entourages de poteaux (carton+plâtre)
	Coffrage perdu
Cloisons (légères et préfabriquées), Gains et Coffres verticaux	Enduits projetés
	Panneaux de cloisons
2. Planchers et plafonds	
Plafonds, Poutres et Charpentes, Gains et Coffres Horizontaux	Enduits projetés
	Panneaux collés ou vissés
Planchers	Dalles de sol
3. Conduits, canalisations et équipements intérieurs	
Conduits de fluides (air, eau, autres fluides)	Conduits
	Enveloppes de calorifuges
Clapets / volets coupe-feu	Clapets coupe-feu
	Volets coupe-feu
	Rebouchage
Portes coupe-feu	Joints (tresses)
	Joints (bandes)
Vide-ordures	Conduits
4. Eléments extérieurs	
Toitures	Plaques (composites)
	Plaques (fibres-ciment)
	Ardoises (composites)
	Ardoises (fibres-ciment)
	Accessoires de couvertures (composites)
	Accessoires de couvertures (fibres-ciment)
Bardages et façades légères	Bardeaux bitumineux
	Plaques (composites)
	Plaques (fibres-ciment)
	Ardoises (composites)
	Ardoises (fibres-ciment)
	Panneaux (composites)
Conduits en toiture et façade	Panneaux (fibres-ciment)
	Conduites d’eaux pluviales en amiante-ciment
	Conduites d’eaux usées en amiante-ciment
	Conduits de fumée en amiante-ciment

3.2.5 Programme de repérage complémentaire (le cas échéant)

En plus du programme de repérage réglementaire, le présent rapport porte sur les parties de composants suivantes :

Composant de la construction	Partie du composant ayant été inspecté (Description)	Sur demande ou sur information
Néant	-	

3.2.6 Le périmètre de repérage effectif

Il s'agit de l'ensemble des locaux ou parties de l'immeuble concerné par la mission de repérage figurant sur le schéma de repérage joint en annexe à l'exclusion des locaux ou parties d'immeuble n'ayant pu être visités.

Descriptif des pièces visitées

**Rez de chaussée - Séjour,
Rez de chaussée - Placard,**

**Rez de chaussée - Bureau,
Rez de chaussée - Chambre,
Rez de chaussée - Salle de bain**

Localisation	Description
Rez de chaussée - Séjour	Sol : Parquet bois Mur : Placoplâtre et Goutelettes Plafond : Placoplâtre et Goutelettes Plinthes : Bois et Vernis Fenêtre C : PVC Volet C : Métal et Peinture Porte d'entrée A : Bois et Peinture
Rez de chaussée - Bureau	Sol : Parquet bois Mur A, B, C, D : Placoplâtre et Peinture Plafond : Placoplâtre et Peinture Plinthes A, B, C, D : Bois et Vernis Fenêtre D : PVC Volet D : Métal et Peinture Porte A : Bois et Peinture
Rez de chaussée - Chambre	Sol : Parquet bois Mur A, B, C, D : Placoplâtre et Peinture Plafond : Placoplâtre et Peinture Plinthes A, B, C, D : Bois et Vernis Fenêtre B : PVC Volet B : Métal et Peinture Porte A : Bois et Peinture
Rez de chaussée - Salle de bain	Sol : Chape béton et Dalles plastiques Mur A, B, C, D : Placoplâtre et peinture et faïence Plafond : Placoplâtre et Peinture Plinthes A, B, C, D : Bois et Vernis Fenêtre D : Bois et Peinture Porte A : Bois et Peinture
Rez de chaussée - Placard	Sol : Chape béton et Papier peint Mur A, B, C, D : Plâtre et Papier peint Plafond : Plâtre et Tapisserie Porte A : Bois et Peinture

4. – Conditions de réalisation du repérage

4.1 Bilan de l'analyse documentaire

Documents demandés	Documents remis
Rapports concernant la recherche d'amiante déjà réalisés	Non
Documents décrivant les ouvrages, produits, matériaux et protections physiques mises en place	Non
Éléments d'information nécessaires à l'accès aux parties de l'immeuble bâti en toute sécurité	Oui

Observations :

Néant

4.2 Date d'exécution des visites du repérage in situ

Date de la commande : 04/01/2023

Date(s) de visite de l'ensemble des locaux : 11/01/2023

Heure d'arrivée : 13 h 45

Durée du repérage : 01 h 25

Personne en charge d'accompagner l'opérateur de repérage : JOUANOLOU

4.3 Écarts, adjonctions, suppressions par rapport aux arrêtés en vigueur

La mission de repérage s'est déroulée conformément aux prescriptions des arrêtés.

Observations	Oui	Non	Sans Objet
Plan de prévention réalisé avant intervention sur site	-	X	-
Vide sanitaire accessible			X
Combles ou toiture accessibles et visitables			X

4.4 Plan et procédures de prélèvements

Néant

5. – Résultats détaillés du repérage

5.0.1 Liste des matériaux repérés de la liste A

Localisation	Identifiant + Description	Conclusion (justification)	Etat de conservation	Commentaires
Néant	-			

Aucun autre matériau de la liste A n'a été repéré dans périmètre de repérage mentionné au paragraphe 3.2.6

5.0.1 Liste des matériaux repérés de la liste B

Localisation	Identifiant + Description	Conclusion (justification)	Etat de conservation	Commentaires
Néant	-			

Aucun autre matériau de la liste B n'a été repéré dans périmètre de repérage mentionné au paragraphe 3.2.6

5.1 Liste des matériaux ou produits contenant de l'amiante, états de conservation, conséquences réglementaires (fiche de cotation)

Matériaux ou produits contenant de l'amiante

Localisation	Identifiant + Description	Conclusion (justification)	Etat de conservation** et préconisations*
Néant	-		

* Un détail des conséquences réglementaires et recommandations est fournis en annexe 7.4 de ce présent rapport

** détails fournis en annexe 7.3 de ce présent rapport

5.2 Listes des matériaux et produits ne contenant pas d'amiante après analyse

Localisation	Identifiant + Description
Néant	-

6. – Signatures

Nota : Le présent rapport est établi par une personne dont les compétences sont certifiées par **LCC QUALIXPERT 17 rue Borrel 81100 CASTRES (détail sur www.info-certif.fr)**

Fait à **AUREILHAN**, le **11/01/2023**

Par : **frédéric HOLZER**



Cachet de l'entreprise
EURL DIAG AFFAIRE 19 RUE PYRENE 65500 MARSAC Tel : 06.46.09.37.38 / Mail : contact@diagaffaire.fr SIRET : 830 253 688 00014 / APE : 7120 B TVA INTRACOMMUNAUTAIRE : FR23830253688

Constat de repérage Amiante n° JOUANOLOU T3



ANNEXES**Au rapport de mission de repérage n° JOUANOLOU T3 RDC /650103421****Informations conformes à l'annexe III de l'arrêté du 12 décembre 2012**

Les maladies liées à l'amiante sont provoquées par l'inhalation des fibres. Toutes les variétés d'amiante sont classées comme substances cancérogènes avérées pour l'homme. L'inhalation de fibres d'amiante est à l'origine de cancers (mésothéliomes, cancers broncho-pulmonaires) et d'autres pathologies non cancéreuses (épanchements pleuraux, plaques pleurales).

L'identification des matériaux et produits contenant de l'amiante est un préalable à l'évaluation et à la prévention des risques liés à l'amiante. Elle doit être complétée par la définition et la mise en œuvre de mesures de gestion adaptées et proportionnées pour limiter l'exposition des occupants présents temporairement ou de façon permanente dans l'immeuble. L'information des occupants présents temporairement ou de façon permanente est un préalable essentiel à la prévention du risque d'exposition à l'amiante.

Il convient donc de veiller au maintien du bon état de conservation des matériaux et produits contenant de l'amiante afin de remédier au plus tôt aux situations d'usure anormale ou de dégradation.

Il conviendra de limiter autant que possible les interventions sur les matériaux et produits contenant de l'amiante qui ont été repérés et de faire appel aux professionnels qualifiés, notamment dans le cas de retrait ou de confinement de ce type de matériau ou produit.

Enfin, les déchets contenant de l'amiante doivent être éliminés dans des conditions strictes.

Renseignez-vous auprès de votre mairie ou de votre préfecture. Pour connaître les centres d'élimination près de chez vous, consultez la base de données « déchets » gérée par l'ADEME, directement accessible sur le site internet www.sinoe.org.

Sommaire des annexes

7 Annexes

7.1 Schéma de repérage

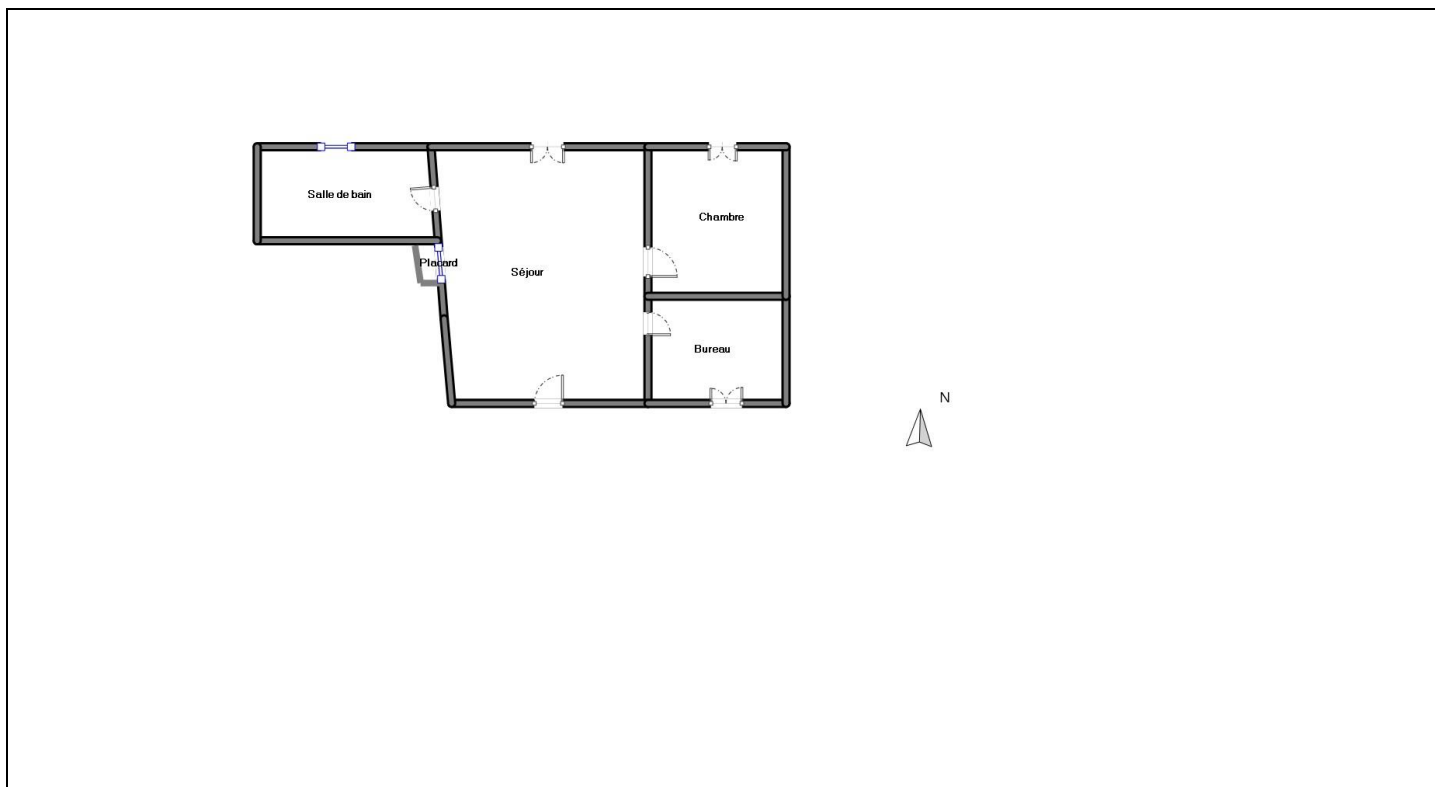
7.2 Rapports d'essais

7.3 Grilles réglementaires d'évaluation de l'état de conservation des matériaux et produits contenant de l'amiante













7.4 Conséquences réglementaires et recommandations

7.5 Documents annexés au présent rapport

7.1 - Annexe - Schéma de repérage



Légende

	Conduit en fibro-ciment		Dalles de sol	<p>Nom du propriétaire : SCI JOUANOLOU JARDIN Adresse du bien : 38 AVENUE DU BOIS 65800 AUREILHAN</p>
	Conduit autre que fibro-ciment		ARDOISES	
	Brides		Colle de revêtement	
	Dépôt de Matériaux contenant de l'amiante		Dalles de faux-plafond	
	Matériau ou produit sur lequel un doute persiste		Toiture en fibro-ciment	
	Présence amiante		Toiture en matériaux composites	

Aucune photo/illustration n'a été jointe à ce rapport.

7.2 - Annexe - Rapports d'essais

Identification des prélèvements :

Identifiant et prélèvement	Localisation	Composant de la construction	Parties du composant	Description
-	-	-	-	-

Copie des rapports d'essais :

Aucun rapport d'essai n'a été fourni ou n'est disponible

7.3 - Annexe - Evaluation de l'état de conservation des matériaux et produits contenant de l'amiante

Grilles d'évaluation de l'état de conservation des matériaux ou produit de la liste A

Aucune évaluation n'a été réalisée

Critères d'évaluation de l'état de conservation des matériaux ou produit de la liste A

1. Classification des différents degrés d'exposition du produit aux circulations d'air

Fort	Moyen	Faible
<p>1° Il n'existe pas de système spécifique de ventilation, la pièce ou la zone homogène évaluée est ventilée par ouverture des fenêtres. ou</p> <p>2° Le faux plafond se trouve dans un local qui présente une (ou plusieurs) façade(s) ouverte(s) sur l'extérieur susceptible(s) de créer des situations à forts courants d'air, ou</p> <p>3° Il existe un système de ventilation par insufflation d'air dans le local et l'orientation du jet d'air est telle que celui-ci affecte directement le faux plafond contenant de l'amiante.</p>	<p>1° Il existe un système de ventilation par insufflation d'air dans le local et l'orientation du jet est telle que celui-ci n'affecte pas directement le faux plafond contenant de l'amiante, ou</p> <p>2° Il existe un système de ventilation avec reprise(s) d'air au niveau du faux plafond (système de ventilation à double flux).</p>	<p>1° Il n'existe ni ouvrant ni système de ventilation spécifique dans la pièce ou la zone évaluée, ou</p> <p>2° Il existe dans la pièce ou la zone évaluée, un système de ventilation par extraction dont la reprise d'air est éloignée du faux plafond contenant de l'amiante.</p>

2. Classification des différents degrés d'exposition du produit aux chocs et vibrations

Fort	Moyen	Faible
<p>L'exposition du produit aux chocs et vibrations sera considérée comme forte dans les situations où l'activité dans le local ou à l'extérieur engendre des vibrations, ou rend possible les chocs directs avec le faux plafond contenant de l'amiante (ex : hall industriel, gymnase, discothèque...).</p>	<p>L'exposition du produit aux chocs et vibrations sera considérée comme moyenne dans les situations où le faux plafond contenant de l'amiante n'est pas exposé aux dommages mécaniques mais se trouve dans un lieu très fréquenté (ex : supermarché, piscine, théâtre,...).</p>	<p>L'exposition du produit aux chocs et vibrations sera considérée comme faible dans les situations où le faux plafond contenant de l'amiante n'est pas exposé aux dommages mécaniques, n'est pas susceptible d'être dégradé par les occupants ou se trouve dans un local utilisé à des activités tertiaires passives.</p>

Grilles d'évaluation de l'état de conservation des matériaux ou produit de la liste B

Aucune évaluation n'a été réalisée

Critères d'évaluation de l'état de conservation des matériaux ou produit de la liste B

1. Classification des niveaux de risque de dégradation ou d'extension de la dégradation du matériau.

Risque faible de dégradation ou d'extension de dégradation	Risque de dégradation ou d'extension à terme de la dégradation	Risque de dégradation ou d'extension rapide de la dégradation
<p>L'environnement du matériau contenant de l'amiante ne présente pas ou très peu de risque pouvant entraîner à terme, une dégradation ou une extension de la dégradation du matériau.</p>	<p>L'environnement du matériau contenant de l'amiante présente un risque pouvant entraîner à terme, une dégradation ou une extension de la dégradation du matériau.</p>	<p>L'environnement du matériau contenant de l'amiante présente un risque important pouvant entraîner rapidement, une dégradation ou une extension de la dégradation du matériau.</p>

Légende : EP = évaluation périodique ; AC1 = action corrective de premier niveau ; AC2 = action corrective de second niveau.

L'évaluation du risque de dégradation lié à l'environnement du matériau ou produit prend en compte :

- Les agressions physiques intrinsèques au local (ventilation, humidité, etc...) selon que le risque est probable ou avéré ;
- La sollicitation des matériaux ou produits liée à l'activité des locaux, selon qu'elle est exceptionnelle/faible ou quotidienne/forte.

Elle ne prend pas en compte certains facteurs fluctuants d'aggravation de la dégradation des produits et matériaux, comme la fréquence d'occupation du local, la présence d'animaux nuisibles, l'usage réel des locaux, un défaut d'entretien des équipements, etc...

7.4 - Annexe - Conséquences réglementaires et recommandations

Conséquences réglementaires suivant l'état de conservation des matériaux ou produit de la liste A

Article R1334-27 : En fonction du résultat du diagnostic obtenu à partir de la grille d'évaluation de l'arrêté du 12 décembre 2012, le propriétaire met en œuvre les préconisations mentionnées à l'article R1334-20 selon les modalités suivantes :

Score 1 – L'évaluation périodique de l'état de conservation de ces matériaux et produits de la liste A contenant de l'amiante est effectuée dans un délai maximal de trois ans à compter de la date de remise au propriétaire du rapport de repérage ou des résultats de la dernière évaluation de l'état de conservation, ou à l'occasion de toute modification substantielle de l'ouvrage et de son usage. La personne ayant réalisé cette évaluation en remet les résultats au propriétaire contre accusé de réception.

Score 2 – La mesure d'empoussièrement dans l'air est effectuée dans les conditions définies à l'article R1334-25, dans un délai de trois mois à compter de la date de remise au propriétaire du rapport de repérage ou des résultats de la dernière évaluation de l'état de conservation. L'organisme qui réalise les prélèvements d'air remet les résultats des mesures d'empoussièrement au propriétaire contre accusé de réception.

Score 3 – Les travaux de confinement ou de retrait de l'amiante sont mis en œuvre selon les modalités prévues à l'article R. 1334-29.

Article R1334-28 : Si le niveau d'empoussièrement mesuré dans l'air en application de l'article R1334-27 est inférieur ou égal à la valeur de cinq fibres par litre, le propriétaire fait procéder à l'évaluation périodique de l'état de conservation des matériaux et produits de la liste A contenant de l'amiante prévue à l'article R1334-20, dans un délai maximal de trois ans à compter de la date de remise des résultats des mesures d'empoussièrement ou à l'occasion de toute modification substantielle de l'ouvrage ou de son usage.

Si le niveau d'empoussièrement mesuré dans l'air en application de l'article R1334-27 est supérieur à cinq fibres par litre, le propriétaire fait procéder à des travaux de confinement ou de retrait de l'amiante, selon les modalités prévues à l'article R1334-29.

Article R1334-29 : Les travaux précités doivent être achevés dans un délai de trente-six mois à compter de la date à laquelle sont remis au propriétaire le rapport de repérage ou les résultats des mesures d'empoussièrement ou de la dernière évaluation de l'état de conservation.

Pendant la période précédant les travaux, des mesures conservatoires appropriées doivent être mises en œuvre afin de réduire l'exposition des occupants et de la maintenir au niveau le plus bas possible, et dans tous les cas à un niveau d'empoussièrement inférieur à cinq fibres par litre. Les mesures conservatoires ne doivent conduire à aucune sollicitation des matériaux et produits concernés par les travaux.

Le propriétaire informe le préfet du département du lieu d'implantation de l'immeuble concerné, dans un délai de deux mois à compter de la date à laquelle sont remis le rapport de repérage ou les résultats des mesures d'empoussièrement ou de la dernière évaluation de l'état de conservation, des mesures conservatoires mises en œuvres, et, dans un délai de douze mois, des travaux à réaliser et de l'échéancier proposé.

Article R.1334-29-3 :

I) A l'issue des travaux de retrait ou de confinement de matériaux et produits de la liste A mentionnés à l'article R.1334-29, le propriétaire fait procéder par une personne mentionnée au premier alinéa de l'article R.1334-23, avant toute restitution des locaux traités, à un examen visuel de l'état des surfaces traitées. Il fait également procéder, dans les conditions définies à l'article R.1334-25, à une mesure du niveau d'empoussièrement dans l'air après démantèlement du dispositif de confinement. Ce niveau doit être inférieur ou égal à cinq fibres par litre.

II) Si les travaux ne conduisent pas au retrait total des matériaux et produits de la liste A contenant de l'amiante, il est procédé à une évaluation périodique de l'état de conservation de ces matériaux et produits résiduels dans les conditions prévues par l'arrêté mentionné à l'article R.1334-20, dans un délai maximal de trois ans à compter de la date à laquelle sont remis les résultats du contrôle ou à l'occasion de toute modification substantielle de l'ouvrage ou de son usage.

III) Lorsque des travaux de retrait ou de confinement de matériaux et produits de la liste B contenant de l'amiante sont effectués à l'intérieur de bâtiment occupés ou fréquentés, le propriétaire fait procéder, avant toute restitution des locaux traités, à l'examen visuel et à la mesure d'empoussièrement dans l'air mentionnée au premier alinéa du présent article.

Détail des préconisations suivant l'état de conservation des matériaux ou produit de la liste B

1. **Réalisation d'une « évaluation périodique »**, lorsque le type de matériau ou produit concerné contenant de l'amiante, la nature et l'étendue des dégradations qu'il présente et l'évaluation du risque de dégradation ne conduisent pas à conclure à la nécessité d'une action de protection immédiate sur le matériau ou produit, consistant à :
 - a) Contrôler périodiquement que l'état de dégradation des matériaux et produits concernés ne s'aggrave pas et, le cas échéant, que leur protection demeure en bon état de conservation ;
 - b) Rechercher, le cas échéant, les causes de dégradation et prendre les mesures appropriées pour les supprimer.
2. **Réalisation d'une « action corrective de premier niveau »**, lorsque le type de matériau ou produit concerné contenant de l'amiante, la nature et l'étendue des dégradations et l'évaluation du risque de dégradation conduisent à conclure à la nécessité d'une action de remise en état limitée au remplacement, au recouvrement ou à la protection des seuls éléments dégradés, consistant à :
 - a) Rechercher les causes de la dégradation et définir les mesures correctives appropriées pour les supprimer ; b) Procéder à la mise en œuvre de ces mesures correctives afin d'éviter toute nouvelle dégradation et, dans l'attente, prendre les mesures de protection appropriées afin de limiter le risque de dispersion des fibres d'amiante ;
 - c) Veiller à ce que les modifications apportées ne soient pas de nature à aggraver l'état des autres matériaux et produits contenant de l'amiante restant accessibles dans la même zone ;
 - d) Contrôler périodiquement que les autres matériaux et produits restant accessibles ainsi que, le cas échéant, leur protection demeurent en bon état de conservation.Il est rappelé l'obligation de faire appel à une entreprise certifiée pour le retrait ou le confinement.

3. Réalisation d'une « action corrective de second niveau », qui concerne l'ensemble d'une zone, de telle sorte que le matériau ou produit ne soit plus soumis à aucune agression ni dégradation, consistant à :
- a) Prendre, tant que les mesures mentionnées au c (paragraphe suivant) n'ont pas été mises en place, les mesures conservatoires appropriées pour limiter le risque de dégradation et la dispersion des fibres d'amiante. Cela peut consister à adapter, voire condamner l'usage des locaux concernés afin d'éviter toute exposition et toute dégradation du matériau ou produit contenant de l'amiante. Durant les mesures conservatoires, et afin de vérifier que celles-ci sont adaptées, une mesure d'empoussièrement est réalisée, conformément aux dispositions du code de la santé publique ;
 - b) Procéder à une analyse de risque complémentaire, afin de définir les mesures de protection ou de retrait les plus adaptées, prenant en compte l'intégralité des matériaux et produits contenant de l'amiante dans la zone concernée ;
 - c) Mettre en œuvre les mesures de protection ou de retrait définies par l'analyse de risque ;
 - d) Contrôler périodiquement que les autres matériaux et produits restant accessibles, ainsi que leur protection, demeurent en bon état de conservation.
- En fonction des situations particulières rencontrées lors de l'évaluation de l'état de conservation, des compléments et précisions à ces recommandations sont susceptibles d'être apportées.

7.5 - Annexe - Autres documents



Certificat N° C2654

Monsieur Frédéric HOLZER


Certifié dans le cadre du processus de certification PR04 et / ou PR16 consultable sur www.qualixpert.com conformément à l'ordonnance 2005-655 titre III du 8 juin 2005 et au décret 2006-1114 du 05 septembre 2006.



dans le(s) domaine(s) suivant(s) :

Etat des installations Intérieures de gaz	Certificat valable Du 19/01/2018 au 18/01/2023	Arrêté du 06 avril 2007 modifié définissant les critères de certification des compétences des personnes physiques réalisant l'état de l'installation intérieure de gaz et les critères d'accréditation des organismes de certification.
Diagnostic de performance énergétique individuel	Certificat valable Du 10/07/2022 au 09/07/2029	Arrêté du 24 décembre 2021 définissant les critères de certification des opérateurs de diagnostic technique et des organismes de formation et d'accréditation des organismes de certification.
Constat de risque d'exposition au plomb	Certificat valable Du 04/04/2022 au 03/04/2029	Arrêté du 24 décembre 2021 définissant les critères de certification des opérateurs de diagnostic technique et des organismes de formation et d'accréditation des organismes de certification.
Etat des installations Intérieures d'électricité	Certificat valable Du 04/04/2022 au 03/04/2029	Arrêté du 24 décembre 2021 définissant les critères de certification des opérateurs de diagnostic technique et des organismes de formation et d'accréditation des organismes de certification.
Amiante avec mention	Certificat valable Du 21/02/2022 au 20/02/2029	Arrêté du 24 décembre 2021 définissant les critères de certification des opérateurs de diagnostic technique et des organismes de formation et d'accréditation des organismes de certification.
Etat relatif à la présence de termites dans le bâtiment mention France Métropolitaine	Certificat valable Du 21/02/2022 au 20/02/2029	Arrêté du 24 décembre 2021 définissant les critères de certification des opérateurs de diagnostic technique et des organismes de formation et d'accréditation des organismes de certification.

Date d'établissement le mardi 24 mai 2022

Marjorie ALBERT
Directrice Administrative

Une certification peut être suspendue, modifiée ou retirée à tout moment.
Pour une utilisation appropriée de ce certificat, la portée des certifications et leurs validités doivent être vérifiées sur le site internet de LCC QUALIXPERT www.qualixpert.com.

F09 Certification de compétence version N 010120
LCC 17, rue Borel - 81100 CASTRES
Tél. 05 63 73 06 13 - Fax 05 63 73 32 87 - www.qualixpert.com
sarl au capital de 8000 euros - APE 7120B - RCS Castres SIRET 493 037 832 00018

Aucun autre document n'a été fourni ou n'est disponible



Rapport de l'état relatif à la présence de termites dans le bâtiment

Numéro de dossier : JOUANOLOU T3 RDC /650103421
Norme méthodologique employée : AFNOR NF P 03-201 – Février 2016
Date du repérage : 11/01/2023
Heure d'arrivée : 13 h 45
Temps passé sur site : 01 h 03

A. - Désignation du ou des bâtiments

Localisation du ou des bâtiments :

Département : **Hautes-Pyrénées**
Adresse : **38 AVENUE DU BOIS**
Commune : **65800 AUREILHAN**
Désignation et situation du ou des lot(s) de copropriété :
..... , **Lot numéro Non communiqué**
Section cadastrale AE, Parcelle(s) n° 662

Informations collectées auprès du donneur d'ordre :

- Présence de traitements antérieurs contre les termites**
 Présence de termites dans le bâtiment
 Fourniture de la notice technique relatif à l'article R 112-4 du CCH si date du dépôt de la demande de permis de construire ou date d'engagement des travaux postérieure au 1/11/2006

Documents fournis:

..... **Néant**
Désignation du (ou des) bâtiment(s) et périmètre de repérage :
..... **Habitation (partie privative d'immeuble)**
..... **APPARTEMENT T3 RDC**
Situation du bien en regard d'un arrêté préfectoral pris en application de l'article L 133-5 du CCH :
..... **Le bien est situé dans une zone soumise à un arrêté préfectoral:**
65800 AUREILHAN (Information au 02/09/2022) Niveau d'infestation inconnu
Arrêté préfectoral
Liste des arrêtés
26/05/2009 - Arrêté préfectoral - n?20091346.08

B. - Désignation du client

Désignation du client :

Nom et prénom : **SCI JOUANOLOU JARDIN**
Adresse : **38 AVENUE DU BOIS 65800 AUREILHAN**
Si le client n'est pas le donneur d'ordre :
Qualité du donneur d'ordre (sur déclaration de l'intéressé) : **Propriétaire**
Nom et prénom : **SCI JOUANOLOU JARDIN**
Adresse : **38 AVENUE DU BOIS**
65800 AUREILHAN

C. - Désignation de l'opérateur de diagnostic

Identité de l'opérateur de diagnostic :

Nom et prénom : **frédéric HOLZER**
Raison sociale et nom de l'entreprise : **DIAG AFFAIRE**
Adresse : **6 Bis Avenue de la Marne**
65000 TARBES
Numéro SIRET : **830 253 688 00014**
Désignation de la compagnie d'assurance : ... **AXA FRANCE IARD**
Numéro de police et date de validité : **10404029804 / 01/01/2023**
Certification de compétence **C2654** délivrée par : **LCC QUALIXPERT, le 21/02/2022**

D. - Identification des bâtiments et des parties de bâtiments visités et des éléments infestés ou ayant été infestés par les termites et ceux qui ne le sont pas :

Liste des pièces visitées :

Rez de chaussée - Séjour,
Rez de chaussée - Placard,

Rez de chaussée - Bureau,
Rez de chaussée - Chambre,
Rez de chaussée - Salle de bain

Bâtiments et parties de bâtiments visités (1)	Ouvrages, parties d'ouvrages et éléments examinés (2)	Résultats du diagnostic d'infestation (3)
Rez de chaussée		
Séjour	Sol - Parquet bois Mur - Placoplâtre et Goutelettes Plafond - Placoplâtre et Goutelettes Plinthes - Bois et Vernis Fenêtre - C - PVC Volet - C - Métal et Peinture Porte d'entrée - A - Bois et Peinture	Absence d'indices d'infestation de termites
Placard	Sol - Chape béton et Papier peint Mur - A, B, C, D - Plâtre et Papier peint Plafond - Plâtre et Tapisserie Porte - A - Bois et Peinture	Absence d'indices d'infestation de termites
Bureau	Sol - Parquet bois Mur - A, B, C, D - Placoplâtre et Peinture Plafond - Placoplâtre et Peinture Plinthes - A, B, C, D - Bois et Vernis Fenêtre - D - PVC Volet - D - Métal et Peinture Porte - A - Bois et Peinture	Absence d'indices d'infestation de termites
Chambre	Sol - Parquet bois Mur - A, B, C, D - Placoplâtre et Peinture Plafond - Placoplâtre et Peinture Plinthes - A, B, C, D - Bois et Vernis Fenêtre - B - PVC Volet - B - Métal et Peinture Porte - A - Bois et Peinture	Absence d'indices d'infestation de termites
Salle de bain	Sol - Chape béton et Dalles plastiques Mur - A, B, C, D - Placoplâtre et peinture et faïence Plafond - Placoplâtre et Peinture Plinthes - A, B, C, D - Bois et Vernis Fenêtre - D - Bois et Peinture Porte - A - Bois et Peinture	Absence d'indices d'infestation de termites

(1) Identifier notamment chaque bâtiment et chacune des pièces du bâtiment.

(2) Identifier notamment : ossature, murs, planchers, escaliers, boiseries, plinthes, charpentes...

(3) Mentionner les indices ou l'absence d'indices d'infestation de termites et en préciser la nature et la localisation.

E. - Catégories de termites en cause :

La mission et son rapport sont exécutés conformément à la norme AFNOR NF P 03-201 (Février 2016) et à l'arrêté du 07 mars 2012 modifiant l'arrêté du 29 mars 2007.

La recherche de termites porte sur différentes catégories de termites :

- **Les termites souterrains**, regroupant cinq espèces identifiées en France métropolitaine (Reticulitermes flavipes, reticulitermes lucifugus, reticulitermes banyulensis, reticulitermes grassei et reticulitermes urbis) et deux espèces supplémentaires dans les DOM (Coptotermes et heterotermes),

- **Les termites de bois sec**, regroupant les kalotermes flavicolis présent surtout dans le sud de la France métropolitaine et les Cryptotermes présent principalement dans les DOM et de façon ponctuelle en métropole.

- **Les termites arboricoles**, appartient au genre Nasutitermes présent presque exclusivement dans les DOM.

Les principaux indices d'une infestation sont :

- Altérations dans le bois,
- Présence de termites vivants,
- Présence de galeries-tunnels (cordonnets) ou concrétions,
- Cadavres ou restes d'individus reproducteurs,
- Présence d'orifices obturés ou non.

Rappels réglementaires :

L 133-5 du CCH : Lorsque, dans une ou plusieurs communes, des foyers de termites sont identifiés, un arrêté préfectoral, pris sur proposition ou après consultation des conseils municipaux intéressés, délimite les zones contaminées ou susceptibles de l'être à court terme. En cas de démolition totale ou partielle d'un bâtiment situé dans ces zones, les bois et matériaux contaminés sont incinérés sur place ou traités avant tout transport si leur destruction par incinération sur place est impossible. La personne qui a procédé à ces opérations en fait la déclaration en mairie.

Article L 112-17 du CCH : Les règles de construction et d'aménagement applicables aux ouvrages et locaux de toute nature quant à leur résistance aux termites et aux autres insectes xylophages sont fixées par décret en Conseil d'Etat. Ces règles peuvent être adaptées à la situation particulière de la Guadeloupe, de la Guyane, de la Martinique, de La Réunion, de Mayotte et de Saint-Martin.

F. - Identification des bâtiments et parties du bâtiment (pièces et volumes) n'ayant pu être visités et justification :

Néant

G. - Identification des ouvrages, parties d'ouvrages et éléments qui n'ont pas été examinés et justification :

Localisation	Liste des ouvrages, parties d'ouvrages	Motif
Rez de chaussée - Séjour, Rez de chaussée - Placard, Rez de chaussée - Bureau, Rez de chaussée - Chambre	Sous faces des plinthes bois	Impossibilité d'investigation approfondie non destructive
Rez de chaussée - Séjour, Rez de chaussée - Placard, Rez de chaussée - Bureau, Rez de chaussée - Chambre, Rez de chaussée - Salle de bain	Sous faces des plancher	Impossibilité d'investigation approfondie non destructive
	Parties des boiserie encastées	Impossibilité d'investigation approfondie non destructive

Nota : notre cabinet s'engage à retourner sur les lieux afin de compléter le constat aux parties d'immeubles non visités, dès lors que les dispositions permettant un contrôle des zones concernées auront été prises par le propriétaire ou son mandataire.

H. - Constatations diverses :

Localisation	Liste des ouvrages, parties d'ouvrages	Observations et constatations diverses
Général	-	Le diagnostic se limite aux zones rendues visibles et accessibles par le propriétaire Les zones situées derrière les doublages des murs et plafonds n'ont pas été visitées par défaut d'accès

Liste détaillée des composants hors termites :

Localisation	Liste des ouvrages, parties d'ouvrages	Résultats du diagnostic d'infestation d'agents de dégradation biologique
Néant	-	-

Note 1 : Les indices d'infestation des autres agents de dégradation biologique du bois sont notés de manière générale pour information du donneur d'ordre, il n'est donc pas nécessaire d'en indiquer la nature, le nombre et la localisation précise. Si le donneur d'ordre le souhaite, il fait réaliser une recherche de ces agents dont la méthodologie et les éléments sont décrits dans la norme NF-P 03-200.

I. - Moyens d'investigation utilisés :

La mission et son rapport sont exécutés conformément à la norme AFNOR NF P 03-201 (Février 2016), à l'article L.133-5, L.133-6, L 271-4 à 6, R133-7 et à l'arrêté du 07 mars 2012 modifiant l'arrêté du 29 mars 2007. La recherche de termites porte sur les termites souterrain, termites de bois sec ou termites arboricole et est effectuée jusqu'à 10 mètres des extérieurs de l'habitation, dans la limite de la propriété.

Moyens d'investigation :

- Examen visuel des parties visibles et accessibles.
- Sondage manuel systématique des boiseries à l'aide d'un poinçon.
- Utilisation d'un ciseau à bois en cas de constatation de dégradations.
- Utilisation d'une échelle en cas de nécessité.
- À l'extérieur une hachette est utilisée pour sonder le bois mort.

Représentant du propriétaire (accompagnateur) :

JOUANOLOU

Commentaires (Ecart par rapport à la norme, ...) :

**Le diagnostic se limite aux zones rendues visibles et accessibles par le propriétaire
Les zones situées derrière les doublages des murs et plafonds n'ont pas été visitées par défaut d'accès**

J. - VISA et mentions :

Mention 1 : Le présent rapport n'a de valeur que pour la date de la visite et est exclusivement limité à l'état relatif à la présence de termites dans le bâtiment objet de la mission.

Mention 2 : L'intervention n'a pas eu pour but de donner un diagnostic de la résistance mécanique des bois et matériaux.

Nota 2 : Dans le cas de la présence de termites, il est rappelé l'obligation de déclaration en mairie de l'infestation prévue aux articles L.133-4 et R. 133-3 du code de la construction et de l'habitation.

Nota 3 : Conformément à l'article L-271-6 du CCH, l'opérateur ayant réalisé cet état relatif à la présence de termites n'a aucun lien de nature à porter atteinte à son impartialité et à son indépendance ni avec le propriétaire ou son mandataire qui fait appel à lui, ni avec une entreprise pouvant réaliser des travaux sur des ouvrages pour lesquels il lui est demandé d'établir cet état.

*Nota 4 : Le présent rapport est établi par une personne dont les compétences sont certifiées par **LCC QUALIXPERT 17 rue Borrel 81100 CASTRES (détail sur www.info-certif.fr)***

Visite effectuée le **11/01/2023**.

Fait à **AUREILHAN**, le **11/01/2023**

Par : **frédéric HOLZER**



Cachet de l'entreprise

EURL DIAG AFFAIRE
19 RUE PYRENE 65500 MARSAC
Tel : 06.46.09.37.38 / Mail : contact@diagaffaire.fr
SIRET : 830 253 688 00014 / APE : 7120 B
TVA INTRACOMMUNAUTAIRE : FR2339259688

Annexe – Ordre de mission / Assurance / Attestation sur l'honneur

Aucun document n'a été mis en annexe



Certificat N° C2654

Monsieur Frédéric HOLZER

Certifié dans le cadre du processus de certification PR04 et / ou PR16 consultable sur www.qualixpert.com conformément à l'ordonnance 2005-655 titre III du 8 juin 2005 et au décret 2006-1114 du 05 septembre 2006.



dans le(s) domaine(s) suivant(s) :


Etat des installations Intérieures de gaz	Certificat valable Du 19/01/2018 au 18/01/2023	Arrêté du 06 avril 2007 modifié définissant les critères de certification des compétences des personnes physiques réalisant l'état de l'installation intérieure de gaz et les critères d'accréditation des organismes de certification.
Diagnostic de performance énergétique individuel	Certificat valable Du 10/07/2022 au 09/07/2029	Arrêté du 24 décembre 2021 définissant les critères de certification des opérateurs de diagnostic technique et des organismes de formation et d'accréditation des organismes de certification.
Constat de risque d'exposition au plomb	Certificat valable Du 04/04/2022 au 03/04/2029	Arrêté du 24 décembre 2021 définissant les critères de certification des opérateurs de diagnostic technique et des organismes de formation et d'accréditation des organismes de certification.
Etat des installations Intérieures d'électricité	Certificat valable Du 04/04/2022 au 03/04/2029	Arrêté du 24 décembre 2021 définissant les critères de certification des opérateurs de diagnostic technique et des organismes de formation et d'accréditation des organismes de certification.
Amlante avec mention	Certificat valable Du 21/02/2022 au 20/02/2029	Arrêté du 24 décembre 2021 définissant les critères de certification des opérateurs de diagnostic technique et des organismes de formation et d'accréditation des organismes de certification.
Etat relatif à la présence de termites dans le bâtiment mention France Métropolitaine	Certificat valable Du 21/02/2022 au 20/02/2029	Arrêté du 24 décembre 2021 définissant les critères de certification des opérateurs de diagnostic technique et des organismes de formation et d'accréditation des organismes de certification.

Date d'établissement le mardi 24 mai 2022

Marjorie ALBERT
Directrice Administrative

*Une certification peut être suspendue, modifiée ou retirée à tout moment.
Pour une utilisation appropriée de ce certificat, la portée des certifications et leurs validités doivent être vérifiées sur le site internet de LCC QUALIXPERT www.qualixpert.com.*

LCC Certification de compétence version N 010120
LCC 17, rue Borel - 81100 CASTRES
Tél. 05 63 73 06 13 - Fax 05 63 73 32 87 - www.qualixpert.com
sarl au capital de 8000 euros - APE 7120B - RCS Castres SIRET 493 037 832 00018



DIAG AFFAIRE
EXPERTISE IMMOBILIÈRE

Etat de l'Installation Intérieure d'Electricité

Numéro de dossier : JOUANOLOU T3 RDC /650103421
Date du repérage : 11/01/2023
Heure d'arrivée : 13 h 45
Durée du repérage : 01 h 25

La présente mission consiste, suivant l'arrêté du 28 septembre 2017 et du 4 avril 2011, à établir un état de l'installation électrique, en vue d'évaluer les risques pouvant porter atteinte à la sécurité des personnes. (Application des articles L. 134-7, R134-10 et R134-11 du code de la construction et de l'habitation). En aucun cas, il ne s'agit d'un contrôle de conformité de l'installation vis-à-vis de la réglementation en vigueur.

1. - Désignation et description du local d'habitation et de ses dépendances

Localisation du local d'habitation et de ses dépendances :

Type d'immeuble : **Appartement**
Adresse : **38 AVENUE DU BOIS**
Commune : **65800 AUREILHAN**
Département : **Hauts-Pyrénées**
Référence cadastrale : **Section cadastrale AE, Parcelle(s) n° 662, identifiant fiscal : NC**

Désignation et situation du ou des lot(s) de copropriété :

, **Lot numéro Non communiqué**
Périmètre de repérage : **APPARTEMENT T3 RDC**
Année de construction : **< 1949**
Année de l'installation : **> 15 ans**
Distributeur d'électricité : **EDF**
Parties du bien non visitées : **Néant**

2. - Identification du donneur d'ordre

Identité du donneur d'ordre :

Nom et prénom : **SCI JOUANOLOU JARDIN**
Adresse : **38 AVENUE DU BOIS**
65800 AUREILHAN
Téléphone et adresse internet : . **Non communiquées**
Qualité du donneur d'ordre (sur déclaration de l'intéressé) : **Propriétaire**

Propriétaire du local d'habitation et de ses dépendances:

Nom et prénom : **SCI JOUANOLOU JARDIN**
Adresse : **38 AVENUE DU BOIS**
65800 AUREILHAN

3. - Identification de l'opérateur ayant réalisé l'intervention et signé le rapport

Identité de l'opérateur de diagnostic :

Nom et prénom : **frédéric HOLZER**
Raison sociale et nom de l'entreprise : **DIAG AFFAIRE**
Adresse : **6 Bis Avenue de la Marne**
65000 TARBES
Numéro SIRET : **830 253 688 00014**
Désignation de la compagnie d'assurance : **AXA FRANCE IARD**
Numéro de police et date de validité : **10404029804 / 01/01/2023**

Le présent rapport est établi par une personne dont les compétences sont certifiées par **LCC QUALIXPERT** le **04/04/2022** jusqu'au **03/04/2029**. (Certification de compétence **C2654**)

4. – Rappel des limites du champ de réalisation de l'état de l'installation intérieure d'électricité

L'état de l'installation intérieure d'électricité porte sur l'ensemble de l'installation intérieure d'électricité à basse tension des locaux à usage d'habitation située en aval de l'appareil général de commande et de protection de cette installation. Il ne concerne pas les matériels d'utilisation amovibles, ni les circuits internes des matériels d'utilisation fixes, destinés à être reliés à l'installation électrique fixe, ni les installations de production ou de stockage par batteries d'énergie électrique du générateur jusqu'au point d'injection au réseau public de distribution d'énergie ou au point de raccordement à l'installation intérieure. Il ne concerne pas non plus les circuits de téléphonie, de télévision, de réseau informatique, de vidéophonie, de centrale d'alarme, etc., lorsqu'ils sont alimentés en régime permanent sous une tension inférieure ou égale à 50 V en courant alternatif et 120 V en courant continu.

L'intervention de l'opérateur réalisant l'état de l'installation intérieure d'électricité ne porte que sur les constituants visibles, visitables, de l'installation au moment du diagnostic. Elle s'effectue sans démontage de l'installation électrique (hormis le démontage des capots des tableaux électriques lorsque cela est possible) ni destruction des isolants des câbles.

Des éléments dangereux de l'installation intérieure d'électricité peuvent ne pas être repérés, notamment :

- les parties de l'installation électrique non visibles (incorporées dans le gros œuvre ou le second œuvre ou masquées par du mobilier) ou nécessitant un démontage ou une détérioration pour pouvoir y accéder (boîtes de connexion, conduits, plinthes, goulottes, huisseries, éléments chauffants incorporés dans la maçonnerie, luminaires des piscines plus particulièrement) ;
- les parties non visibles ou non accessibles des tableaux électriques après démontage de leur capot ;
- inadéquation entre le courant assigné (calibre) des dispositifs de protection contre les surintensités et la section des conducteurs sur toute la longueur des circuits;

5. – Conclusion relative à l'évaluation des risques pouvant porter atteinte à la sécurité des personnes

- L'installation intérieure d'électricité ne comporte aucune anomalie.
- L'installation intérieure d'électricité comporte une ou des anomalies.

Anomalies avérées selon les domaines suivants :

- L'appareil général de commande et de protection et de son accessibilité.
- Dispositif de protection différentiel à l'origine de l'installation / Prise de terre et installation de mise à la terre.
- Dispositif de protection contre les surintensités adapté à la section des conducteurs, sur chaque circuit.
- La liaison équipotentielle et installation électrique adaptées aux conditions particulières des locaux contenant une douche ou une baignoire.
- Matériels électriques présentant des risques de contacts directs avec des éléments sous tension - Protection mécanique des conducteurs.
- Matériels électriques vétustes, inadaptés à l'usage.

Domaines	Anomalies
2. Dispositif de protection différentiel à l'origine de l'installation - Prise de terre	La valeur de la résistance de la prise de terre n'est pas adaptée au courant différentiel résiduel (sensibilité) du ou des dispositifs différentiels protégeant l'ensemble de l'installation électrique.
2. Dispositif de protection différentiel à l'origine de l'installation - Installation de mise à la terre	La valeur mesurée de la résistance de continuité du conducteur principal de protection, entre la borne ou barrette principale de terre et son point de connexion au niveau de la barrette de terre du tableau de répartition est supérieure à 2 ohms.
4. La liaison équipotentielle et installation électrique adaptées aux conditions particulières des locaux contenant une douche ou une baignoire	Locaux contenant une baignoire ou une douche : la continuité électrique de la liaison équipotentielle supplémentaire, reliant les éléments conducteurs et les masses des matériels électriques, n'est pas satisfaisante (résistance supérieure à 2 ohms).
5. Matériels électriques	L'Enveloppe d'au moins un matériel est manquante ou détériorée.

Domaines	Anomalies
présentant des risques de contacts directs avec des éléments sous tension - Protection mécanique des conducteurs	Au moins un conducteur isolé n'est pas placé sur toute sa longueur dans un conduit, une goulotte ou une plinthe ou une huisserie, en matière isolante ou métallique, jusqu'à sa pénétration dans le matériel électrique qu'il alimente.

Anomalies relatives aux installations particulières :

- Appareils d'utilisation situés dans des parties communes et alimentés depuis la partie privative ou inversement.
- Piscine privée, ou bassin de fontaine

Domaines	Anomalies relatives aux installations particulières
Néant	-

Informations complémentaires :

- Socles de prise de courant, dispositif à courant différentiel résiduel à haute sensibilité

Domaines	Informations complémentaires
IC. Socles de prise de courant, dispositif à courant différentiel résiduel à haute sensibilité	Conformité du point de contrôle: Dispositif à courant différentiel-résiduel à haute sensibilité $\leq 30\text{mA}$ protégeant l'ensemble de l'installation électrique
	Conformité du point de contrôle: Socles de prise de courant : type à obturateur
	Conformité du point de contrôle: Socles de prise de courant : type à puits

6. – Avertissement particulier

Points de contrôle n'ayant pu être vérifiés

Domaines	Points de contrôle
2. Dispositif de protection différentiel à l'origine de l'installation - Installation de mise à la terre	Constitution et mise en œuvre
	Caractéristiques techniques
4. La liaison équipotentielle et installation électrique adaptées aux conditions particulières des locaux contenant une douche ou une baignoire	Mise en œuvre
	Caractéristiques techniques

Parties du bien (pièces et emplacements) n'ayant pu être visitées et justification :

Néant

7. – Conclusion relative à l'évaluation des risques relevant du devoir de conseil de professionnel

Il est conseillé de faire réaliser, dans les meilleurs délais et par un installateur électricien qualifié, les travaux permettant de lever au moins les anomalies relevées.

Néant

*Nota : Le présent rapport est établi par une personne dont les compétences sont certifiées par **LCC QUALIXPERT - 17 rue Borrel 81100 CASTRES (détail sur www.info-certif.fr)***

Dates de visite et d'établissement de l'état :
Visite effectuée le : **11/01/2023**
Etat rédigé à **AUREILHAN**, le **11/01/2023**

Par : Frédéric HOLZER



Cachet de l'entreprise

EURL DIAG AFFAIRE
19 RUE PYRENE 65500 MARSAC
Tel : 05.46.09.37.25 / Mail : contact@diagaffaire.fr
SIRET : 830 253 688 00014 / APE : 3120 8
TVA INTRACOMMUNAUTAIRE : FR23830253688

8. – Explications détaillées relatives aux risques encourus

Objectif des dispositions et description des risques encourus

Appareil général de commande et de protection : Cet appareil, accessible à l'intérieur du logement, permet d'interrompre, en cas d'urgence, en un lieu unique, connu et accessible, la totalité de la fourniture de l'alimentation électrique.
Son absence, son inaccessibilité ou un appareil inadapté ne permet pas d'assurer cette fonction de coupure en cas de danger (risque d'électrisation, voire d'électrocution), d'incendie ou d'intervention sur l'installation électrique.

Protection différentielle à l'origine de l'installation : Ce dispositif permet de protéger les personnes contre les risques de choc électrique lors d'un défaut d'isolement sur un matériel électrique.
Son absence ou son mauvais fonctionnement peut être la cause d'une électrisation, voire d'une électrocution.

Prise de terre et installation de mise à la terre : Ces éléments permettent, lors d'un défaut d'isolement sur un matériel électrique, de dévier à la terre le courant de défaut dangereux qui en résulte.
L'absence de ces éléments ou leur inexistence partielle peut être la cause d'une électrisation, voire d'une électrocution.

Protection contre les surintensités : Les disjoncteurs divisionnaires ou coupe-circuits à cartouche fusible, à l'origine de chaque circuit, permettent de protéger les conducteurs et câbles électriques contre les échauffements anormaux dus aux surcharges ou courts-circuits.
L'absence de ces dispositifs de protection ou leur calibre trop élevé peut être à l'origine d'incendies.

Liaison équipotentielle dans les locaux contenant une baignoire ou une douche : Elle permet d'éviter, lors d'un défaut, que le corps humain ne soit traversé par un courant électrique dangereux.
Son absence privilégiée, en cas de défaut, l'écoulement du courant électrique par le corps humain, ce qui peut être la cause d'une électrisation, voire d'une électrocution.

Règles liées aux zones dans les locaux contenant une baignoire ou une douche : Les règles de mise en œuvre de l'installation électrique à l'intérieur de tels locaux permettent de limiter le risque de chocs électriques, du fait de la réduction de la résistance électrique du corps humain lorsque celui-ci est mouillé ou immergé.
Le non-respect de celles-ci peut être la cause d'une électrisation, voire d'une électrocution.

Matériels électriques présentant des risques de contact direct : Les matériels électriques dont des parties nues sous tension sont accessibles (matériels électriques anciens, fils électriques dénudés, bornes de connexion non placées dans une boîte équipée d'un couvercle, matériels électriques cassés...) présentent d'importants risques d'électrisation, voire d'électrocution.

Matériels électriques vétustes ou inadaptés à l'usage : Ces matériels électriques, lorsqu'ils sont trop anciens, n'assurent pas une protection satisfaisante contre l'accès aux parties nues sous tension ou ne possèdent plus un niveau d'isolement suffisant. Lorsqu'ils ne sont pas adaptés à l'usage que l'on veut en faire, ils deviennent très dangereux lors de leur utilisation. Dans les deux cas, ces matériels présentent d'importants risques d'électrisation, voire d'électrocution.

Appareils d'utilisation situés dans des parties communes et alimentés depuis les parties privatives : Lorsque l'installation électrique issue de la partie privative n'est pas mise en œuvre correctement, le contact d'une personne avec la masse d'un matériel électrique en défaut ou une partie active sous tension peut être la cause d'électrisation, voire d'électrocution.

Piscine privée ou bassin de fontaine : Les règles de mise en œuvre de l'installation électrique et des équipements associés à la piscine ou au bassin de fontaine permettent de limiter le risque de chocs électriques, du fait de la réduction de la résistance électrique du corps humain lorsque celui-ci est mouillé ou immergé. Le non-respect de celles-ci peut être la cause d'une électrisation, voire d'une électrocution.

Informations complémentaires





Objectif des dispositions et description des risques encourus

Dispositif(s) différentiel(s) à haute sensibilité protégeant l'ensemble de l'installation électrique : L'objectif est d'assurer rapidement la coupure du courant de l'installation électrique ou du circuit concerné, dès l'apparition d'un courant de défaut même de faible valeur. C'est le cas notamment lors de la défaillance occasionnelle (telle que l'usure normale ou anormale des matériels, l'imprudence ou le défaut d'entretien, la rupture du conducteur de mise à la terre d'un matériel électrique) des mesures classiques de protection contre les risques d'électrisation, voire d'électrocution.

Socles de prise de courant de type à obturateurs : Socles de prise de courant de type à obturateurs : l'objectif est d'éviter l'introduction, en particulier par un enfant, d'un objet dans une alvéole d'un socle de prise de courant sous tension pouvant entraîner des brûlures graves et/ ou l'électrisation, voire l'électrocution.

Socles de prise de courant de type à puits : La présence d'un puits au niveau d'un socle de prise de courant évite le risque d'électrisation, voire d'électrocution, au moment de l'introduction des fiches mâles non isolées d'un cordon d'alimentation.

Annexe - Photos

	<p>L'Enveloppe d'au moins un matériel est manquante ou détériorée.</p>
	<p>Au moins un conducteur isolé n'est pas placé sur toute sa longueur dans un conduit, une goulotte ou une plinthe ou une huisserie, en matière isolante ou métallique, jusqu'à sa pénétration dans le matériel électrique qu'il alimente.</p>
	<p>Locaux contenant une baignoire ou une douche : la continuité électrique de la liaison équipotentielle supplémentaire, reliant les éléments conducteurs et les masses des matériels électriques, n'est pas satisfaisante (résistance supérieure à 2 ohms).</p>
	<p>La valeur mesurée de la résistance de continuité du conducteur principal de protection, entre la borne ou barrette principale de terre et son point de connexion au niveau de la barrette de terre du tableau de répartition est supérieure à 2 ohms.</p>



La valeur de la résistance de la prise de terre n'est pas adaptée au courant différentiel résiduel (sensibilité) du ou des dispositifs différentiels protégeant l'ensemble de l'installation électrique.
> 100 OHM

Règles élémentaires de sécurité et d'usage à respecter (liste non exhaustive)

L'électricité constitue un danger invisible, inodore et silencieux et c'est pourquoi il faut être vigilant quant aux risques qu'elle occasionne (incendie, électrisation, électrocution). Restez toujours attentif à votre installation électrique, vérifiez qu'elle soit et reste en bon état.

Pour limiter les risques, il existe des moyens de prévention simples :

- Ne jamais manipuler une prise ou un fil électrique avec des mains humides
- Ne jamais tirer sur un fil électrique pour le débrancher
- Débrancher un appareil électrique avant de le nettoyer
- Ne jamais toucher les fiches métalliques d'une prise de courant
- Ne jamais manipuler un objet électrique sur un sol humide ou mouillé

Etat des Risques et Pollutions

En application des articles L125-5 à 7 et R125-26 du code de l'environnement.



Référence : JOUANOLOU T3 RDC /650103421
 Réalisé par FREDERIC HOLZER
 Pour le compte de DIAG AFFAIRE

Date de réalisation : 19 janvier 2023 (Valable 6 mois)
 Selon les informations mises à disposition par arrêté préfectoral :
 N° 65-2017-03-17-006 du 17 mars 2017.

REFERENCES DU BIEN

Adresse du bien
 38 Av. du Bois
 65800 Aureilhan

Référence(s) cadastrale(s):
AE0662

ERP établi selon les parcelles localisées au cadastre.

Vendeur
JOUANOLOU
 Acquéreur



SYNTHESES

A ce jour, la commune est soumise à l'obligation d'Information Acquéreur Locataire (IAL). Une déclaration de sinistre indemnisé est nécessaire.

Etat des Risques et Pollutions (ERP)						
Votre commune				Votre immeuble		
Type	Nature du risque	Etat de la procédure	Date	Concerné	Travaux	Réf.
PPRn	Inondation Débordement lent (de plaine)	révisé	18/04/2014	oui	oui ⁽¹⁾	p.3
PPRn	Séisme	révisé	18/04/2014	oui	non	p.3
PPRt	Effet thermique Nexter Munitions	approuvé	10/07/2012	non	non	p.4
PPRt	Effet de surpression Nexter Munitions	approuvé	10/07/2012	non	non	p.4
PPRt	Projection Nexter Munitions	approuvé	10/07/2012	non	non	p.4
Zonage de sismicité : 3 - Modérée ⁽²⁾				oui	-	-
Zonage du potentiel radon : 1 - Faible ⁽³⁾				non	-	-

Etat des risques approfondi (Attestation Argiles / ENSA / ERPS)	Concerné	Détails
Zonage du retrait-gonflement des argiles	Oui	Aléa Moyen
Plan d'Exposition au Bruit ⁽⁴⁾	Non	-
Basias, Basol, Icpe	Non	0 site* à - de 500 mètres

*ce chiffre ne comprend pas les sites non localisés de la commune.

(1) cf. section "Prescriptions de travaux".







(2) Zonage sismique de la France d'après l'annexe des articles R563-1 à 8 du Code de l'Environnement modifiés par les Décrets n°2010-1254 et n°2010-1255 du 22 octobre 2010 ainsi que par l'Arrêté du 22 octobre 2010 (nouvelles règles de construction parasismique - EUROCODE 8).

(3) Situation de l'immeuble au regard des zones à potentiel radon du territoire français définies à l'article R.1333-29 du code de la santé publique modifié par le Décret n°2018-434 du 4 juin 2018, délimitées par l'Arrêté interministériel du 27 juin 2018.

(4) Information cartographique consultable en mairie et en ligne à l'adresse suivante : <https://www.geoportail.gouv.fr/donnees/plan-dexposition-au-bruit-peb>

Attention, les informations contenues dans le second tableau de synthèse ci-dessus sont données à titre informatif. Pour plus de détails vous pouvez commander un Etat des risques approfondi.

Attention, les informations contenues dans ce tableau de synthèse sont données à titre informatif et ne sont pas détaillées dans ce document.

Etat des risques complémentaires (Géorisques)			
Risques		Concerné	Détails
 Inondation	TRI : Territoire à Risque important d'Inondation	Non	-
	AZI : Atlas des Zones Inondables	Oui	<i>Présence d'un AZI sur la commune sans plus d'informations sur l'exposition du bien.</i>
	PAPI : Programmes d'actions de Prévention des Inondations	Oui	<i>Présence d'un PAPI sur la commune sans plus d'informations sur l'exposition du bien.</i>
	Remontées de nappes	Oui	<i>Zones potentiellement sujettes aux inondations de cave, fiabilité FORTE (dans un rayon de 500 mètres).</i>
 Installation nucléaire		Non	-
 Mouvement de terrain		Non	-
 Pollution des sols, des eaux ou de l'air	BASOL : Sites pollués ou potentiellement pollués	Non	-
	BASIAS : Sites industriels et activités de service	Non	-
	ICPE : Installations industrielles	Non	-
 Cavités souterraines		Non	-
 Canalisation TMD		Non	-

SOMMAIRE

Synthèses.....	1
Imprimé officiel.....	5
Localisation sur cartographie des risques	6
Procédures ne concernant pas l'immeuble.....	7
Déclaration de sinistres indemnisés.....	8
Prescriptions de travaux, Documents de référence, Conclusions.....	9
Annexes.....	10

Etat des Risques et Pollutions

aléas naturels, miniers ou technologiques, sismicité, potentiel radon et pollution des sols

en application des articles L.125-5 à 7, R.125-26, R.563-4 et D.563-8-1 du Code de l'environnement et de l'article L.174-5 du nouveau Code minier

1. Cet état, relatif aux obligations, interdictions, servitudes et prescriptions définies vis-à-vis des risques naturels, miniers ou technologiques concernant l'immeuble, est établi sur la base des informations mises à disposition par arrêté préfectoral

n° **65-2017-03-17-006** du **17/03/2017**

Situation du bien immobilier (bâti ou non bâti)

Document réalisé le : **19/01/2023**

2. Adresse

Parcelle(s) : AE0662

38 Av. du Bois 65800 Aureilhan

3. Situation de l'immeuble au regard de plans de prévention des risques naturels [PPRn]

L'immeuble est situé dans le périmètre d'un PPRn

prescrit oui non

L'immeuble est situé dans le périmètre d'un PPRn

appliqué par anticipation oui non

L'immeuble est situé dans le périmètre d'un PPRn

approuvé oui non

Les risques naturels pris en compte sont liés à :

(les risques grisés ne font pas l'objet d'une procédure PPR sur la commune)

Inondation Crue torrentielle Remontée de nappe Submersion marine Avalanche
Mouvement de terrain Mvt terrain-Sécheresse **Séisme** Cyclone Eruption volcanique
Feu de forêt autre

L'immeuble est concerné par des prescriptions de travaux dans le règlement du ou des PPRn

oui¹ non

si oui, les travaux prescrits par le règlement du PPR naturel ont été réalisés¹

oui non

4. Situation de l'immeuble au regard de plans de prévention des risques miniers [PPRm]

L'immeuble est situé dans le périmètre d'un PPRm

prescrit oui non

L'immeuble est situé dans le périmètre d'un PPRm

appliqué par anticipation oui non

L'immeuble est situé dans le périmètre d'un PPRm

approuvé oui non

Les risques miniers pris en compte sont liés à :

(les risques grisés ne font pas l'objet d'une procédure PPR sur la commune)

Risque miniers Affaissement Effondrement Tassement Emission de gaz
Pollution des sols Pollution des eaux autre

L'immeuble est concerné par des prescriptions de travaux dans le règlement du ou des PPRm

oui non

si oui, les travaux prescrits par le règlement du PPR miniers ont été réalisés¹

oui non

5. Situation de l'immeuble au regard de plans de prévention des risques technologiques [PPRt]

L'immeuble est situé dans le périmètre d'un PPRt

approuvé oui non

L'immeuble est situé dans le périmètre d'un PPRt

prescrit oui non

Les risques technologiques pris en compte sont liés à :

(les risques grisés ne font pas l'objet d'une procédure PPR sur la commune)

Risque Industriel **Effet thermique** **Effet de surpression** Effet toxique **Projection**

L'immeuble est situé en secteur d'expropriation ou de délaissement

oui non

L'immeuble est situé en zone de prescription

oui non

Si la transaction concerne un logement, les travaux prescrits ont été réalisés

oui non

Si la transaction ne concerne pas un logement, l'information sur le type de risques auxquels l'immeuble

oui non

est exposé ainsi que leur gravité, probabilité et cinétique, est jointe à l'acte de vente ou au contrat de location

6. Situation de l'immeuble au regard du zonage réglementaire pour la prise en compte de la sismicité

en application des articles R.563-4 et D.563-8-1 du code de l'environnement modifiés par l'Arrêté et les Décrets n°2010-1254 / 2010-1255 du 22 octobre 2010.

L'immeuble est situé dans une commune de sismicité :

Forte Moyenne **Modérée** Faible Très faible
zone 5 zone 4 **zone 3** zone 2 zone 1

7. Situation de l'immeuble au regard du zonage réglementaire pour la prise en compte du potentiel radon

en application des articles R125-23 du code de l'environnement et R1333-29 du code de la santé publique, modifiés par le Décret n°2018-434 du 4 juin 2018

L'immeuble se situe dans une Zone à Potentiel Radon :

Significatif Faible avec facteur de transfert Faible
zone 3 zone 2 **zone 1**

8. Information relative aux sinistres indemnisés par l'assurance suite à une catastrophe naturelle

L'information est mentionnée dans l'acte authentique constatant la réalisation de la vente

oui non

9. Situation de l'immeuble au regard de la pollution des sols

L'immeuble est situé dans un Secteur d'Information sur les Sols (SIS)

oui non

Aucun SIS ne concerne cette commune à ce jour

Parties concernées

Vendeur

JOUANOLOU

à _____ le _____

Acquéreur

-

à _____ le _____

¹ cf. section 'Réglementation et prescriptions de travaux'.

1. Partie à compléter par le vendeur - bailleur - donateur - partie 1 et sur sa seule responsabilité

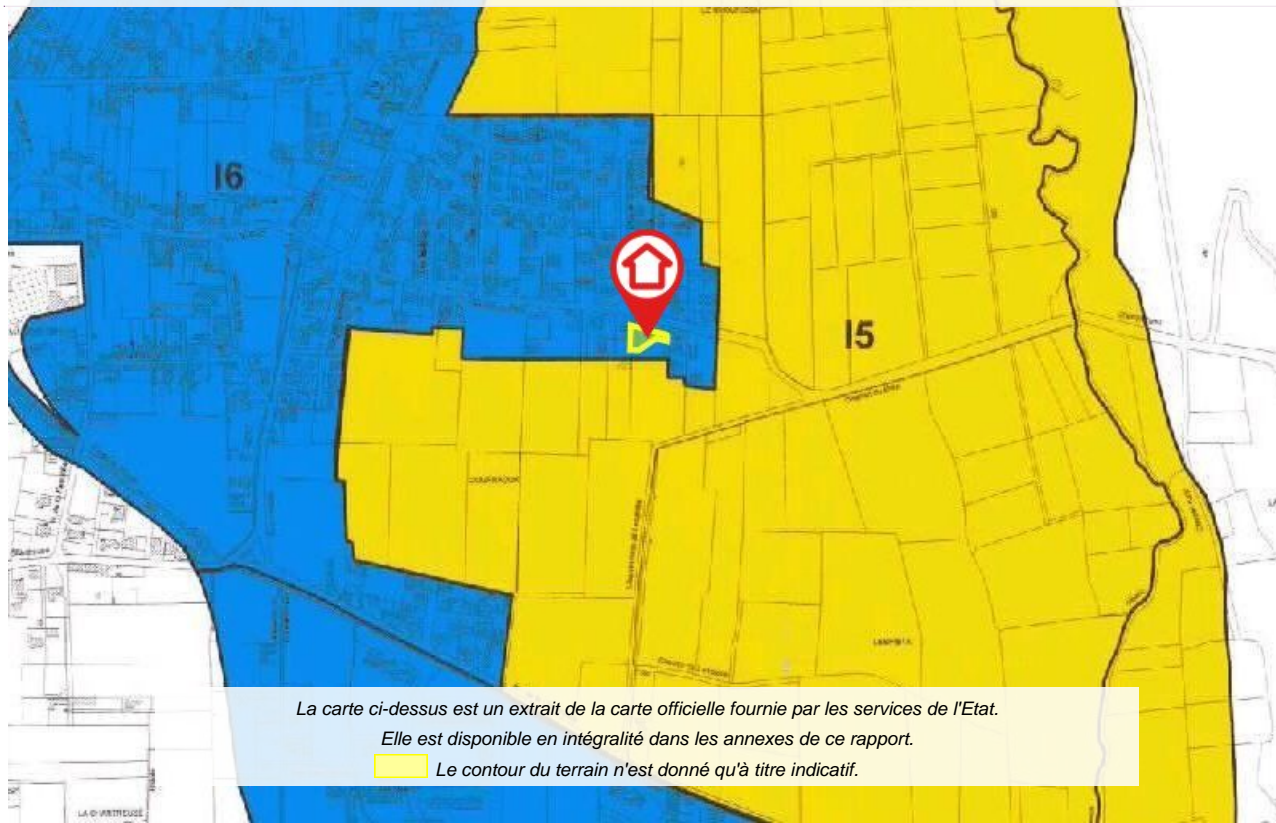
Attention ! S'ils n'impliquent pas d'obligation ou d'interdiction réglementaire particulière, les aléas connus ou prévisibles qui peuvent être signalés dans les divers documents d'information préventive et concerner le bien immobilier, ne sont pas mentionnés par cet état.

Inondation

PPRn Débordement lent (de plaine), révisé le 18/04/2014
(multirisque)

Concerné*

* AE 662



Séisme

PPRn Séisme, révisé le 18/04/2014 (multirisque)

Concerné*

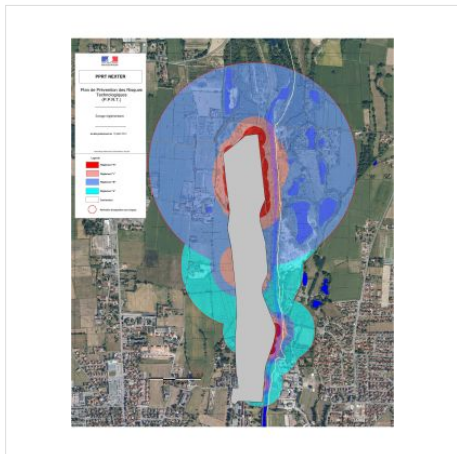
* Conformément à l'annexe des articles R563-1 à R563-8 du Code de l'Environnement modifiés par les Décrets n°2010-1254 et n°2010-1255 du 22 octobre 2010 ainsi que par l'Arrêté du 22 octobre 2010, l'intégralité de la commune est exposée au risque sismique.

Cartographies ne concernant pas l'immeuble

Au regard de sa position géographique, l'immeuble n'est pas concerné par :

Le PPRt multirisque, approuvé le 10/07/2012

Pris en considération : Effet thermique, Effet de surpression, Projection



Déclaration de sinistres indemnisés

en application des articles L 125-5 et R125-26 du Code de l'environnement

Si, à votre connaissance, l'immeuble a fait l'objet d'une indemnisation suite à des dommages consécutifs à des événements ayant eu pour conséquence la publication d'un arrêté de catastrophe naturelle, cochez ci-dessous la case correspondante dans la colonne "Indemnisé".

Arrêtés CATNAT sur la commune

Risque	Début	Fin	JO	Indemnisé
Par une crue (débordement de cours d'eau) - Par ruissellement et coulée de boue	24/01/2009	27/01/2009	29/01/2009	<input type="checkbox"/>
Par une crue (débordement de cours d'eau) - Par ruissellement et coulée de boue Mouvement de terrain	25/12/1999	29/12/1999	30/12/1999	<input type="checkbox"/>
Par une crue (débordement de cours d'eau) - Par ruissellement et coulée de boue	15/08/1997	16/08/1997	28/03/1998	<input type="checkbox"/>
Par une crue (débordement de cours d'eau) - Par ruissellement et coulée de boue	13/05/1993	14/05/1993	10/10/1993	<input type="checkbox"/>
Par une crue (débordement de cours d'eau) - Par ruissellement et coulée de boue	20/04/1989	20/04/1989	13/12/1989	<input type="checkbox"/>
Tempête (vent)	06/11/1982	10/11/1982	19/11/1982	<input type="checkbox"/>

Pour en savoir plus, chacun peut consulter en préfecture ou en mairie, le dossier départemental sur les risques majeurs, le document d'information communal sur les risques majeurs et, sur internet, le portail dédié à la prévention des risques majeurs : www.prim.net

Préfecture : Tarbes - Hautes-Pyrénées
Commune : Aureilhan

Adresse de l'immeuble :
38 Av. du Bois
Parcelle(s) : AE0662
65800 Aureilhan
France

Etabli le : _____

Vendeur : _____

JOUANOLOU

Acquéreur : _____

-

Prescriptions de travaux

Pour le PPR « Inondation » révisé le 18/04/2014, des prescriptions s'appliquent dans les cas suivants :

- En zone "I6" et sous la condition "Etablissement Recevant du Public." : référez-vous au règlement, page(s) 11
- Quelle que soit la zone et sous la condition "Etablissement Recevant du Public." : référez-vous au règlement, page(s) 5

Documents de référence

> Règlement du PPRn multirisque, révisé le 18/04/2014 (disponible en mairie ou en Préfecture)

Sauf mention contraire, ces documents font l'objet d'un fichier complémentaire distinct et disponible auprès du prestataire qui vous a fourni cet ERP.

Conclusions

L'Etat des Risques délivré par DIAG AFFAIRE en date du 19/01/2023 fait apparaître que la commune dans laquelle se trouve le bien fait l'objet d'un arrêté préfectoral n°65-2017-03-17-006 en date du 17/03/2017 en matière d'obligation d'Information Acqureur Locataire sur les Risques Naturels, Miniers et Technologiques.

Selon les informations mises à disposition dans le Dossier Communal d'Information, le BIEN est ainsi concerné par :

- Le risque Inondation Débordement lent (de plaine) et par la réglementation du PPRn multirisque révisé le 18/04/2014. AE 662
- Des prescriptions de travaux existent selon la nature de l'immeuble ou certaines conditions caractéristiques.
- Le risque Séisme et par la réglementation du PPRn multirisque révisé le 18/04/2014
Aucune prescription de travaux n'existe pour l'immeuble.
- Le risque sismique (niveau 3, sismicité Modérée) et par la réglementation de construction parasismique EUROCODE 8

Sommaire des annexes

> Arrêté Préfectoral départemental n° 65-2017-03-17-006 du 17 mars 2017

> Cartographies :

- Cartographie réglementaire du PPRn multirisque, révisé le 18/04/2014
- Fiche d'information des acquéreurs et des locataires sur la sismicité
- Cartographie réglementaire de la sismicité

A titre indicatif, ces pièces sont jointes au présent rapport.

Direction des services du Cabinet

ARRETE N° : 65-2017-03-17-006

Service interministériel
de défense et de protection civiles

Relatif à l'information des acquéreurs et des locataires de biens immobiliers sur les risques naturels ou technologiques majeurs dans le département des Hautes-Pyrénées.

Pôle protection civile

La Préfète des Hautes-Pyrénées,

Vu le code général collectivités territoriales ;

Vu le code de l'environnement, notamment les articles L.125-5 et R.125-23 à R.125-27 ;

Vu le décret n° 2010-1255 du 22 octobre 2010 portant délimitation des zones de sismicité du territoire français ;

Vu le code la construction et de l'habitation, notamment ses articles L.271-4 et L.271-5 ;

Vu le décret n° 2004-374 du 29 avril 2004 modifié relatif aux pouvoirs des préfets, à l'organisation et à l'action des services de l'État dans les régions et les départements ;

Vu l'arrêté préfectoral n° 2014349-0001 du 15 décembre 2014 fixant la liste des communes concernées par l'obligation d'information des acquéreurs et des locataires de biens immobiliers sur les risques naturels ou technologiques majeurs ;

Sur proposition de Madame la directrice des services du Cabinet.

ARRÊTE

ARTICLE 1 -

Le présent arrêté abroge et remplace l'arrêté préfectoral n° 2014349-0001 du 15 décembre 2014 fixant la liste des communes concernées par l'obligation d'information des acquéreurs et des locataires de biens immobiliers sur les risques naturels ou technologiques majeurs.

ARTICLE 2 -

Tous les éléments nécessaires à l'information des acquéreurs et des locataires de biens immobiliers sur les risques naturels et technologiques majeurs sont consignés dans un dossier communal d'informations.

Ce dossier et les documents de référence sont librement consultables en préfecture, sous-préfecture et mairie concernée

Le dossier comprend :

- la liste des risques naturels prévisibles et des risques technologiques dans un PPR approuvé ou prescrit, auxquels la commune est exposée sur tout ou partie de son territoire
- la liste des documents auxquels le vendeur ou le bailleur peut se référer,

.../...

- la cartographie des zones exposées ou réglementée,
- le niveau de sismicité réglementaire attaché à la commune.

Ce dossier et les documents de référence mentionnés ci-dessus sont librement consultables en mairie, préfecture et sous-préfecture.

Le dossier d'informations est accessible à partir du site internet de la préfecture à la rubrique « Information Acquéreurs Locataires » (IAL) :

<http://www.hautes-pyrenees.gouv.fr/>

Article 3 -

Ces éléments d'informations sont mis à jour au regard des situations mentionnées à l'article R.125-25 du code de l'environnement.

Article 4 -

Une copie du présent arrêté et les annexes sont adressés aux maires, pour être tenus à la disposition des acquéreurs et des locataires, et à la chambre départementale des notaires.

Le présent arrêté sera affiché en mairie et publié au recueil des actes administratifs de la préfecture.

Article 5 -

Mme la Directrice des services du cabinet, M. le Secrétaire Général de la préfecture, Mme la sous-préfète d'Argelès-Gazost, M. le sous-préfet de Bagnères-de-Bigorre, Mmes et MM les chefs de service régionaux ou départementaux et Mmes et MM les maires des communes concernées sont chargés, chacun en ce qui le concerne, de l'application du présent arrêté.

Tarbes, le

17 MARS 2017

Béatrice LAGARDE



COMMUNE D'AUREILHAN

Plan de Prévention des Risques naturels prévisibles (P.P.R.)

APPROUVE PAR ARRETE PREFECTORAL DU 22 Mars 2004



- Rapport de Présentation
- Document Graphique
- Règlement - Annexes

N° 100 000 000 000

Date : Juin 2003

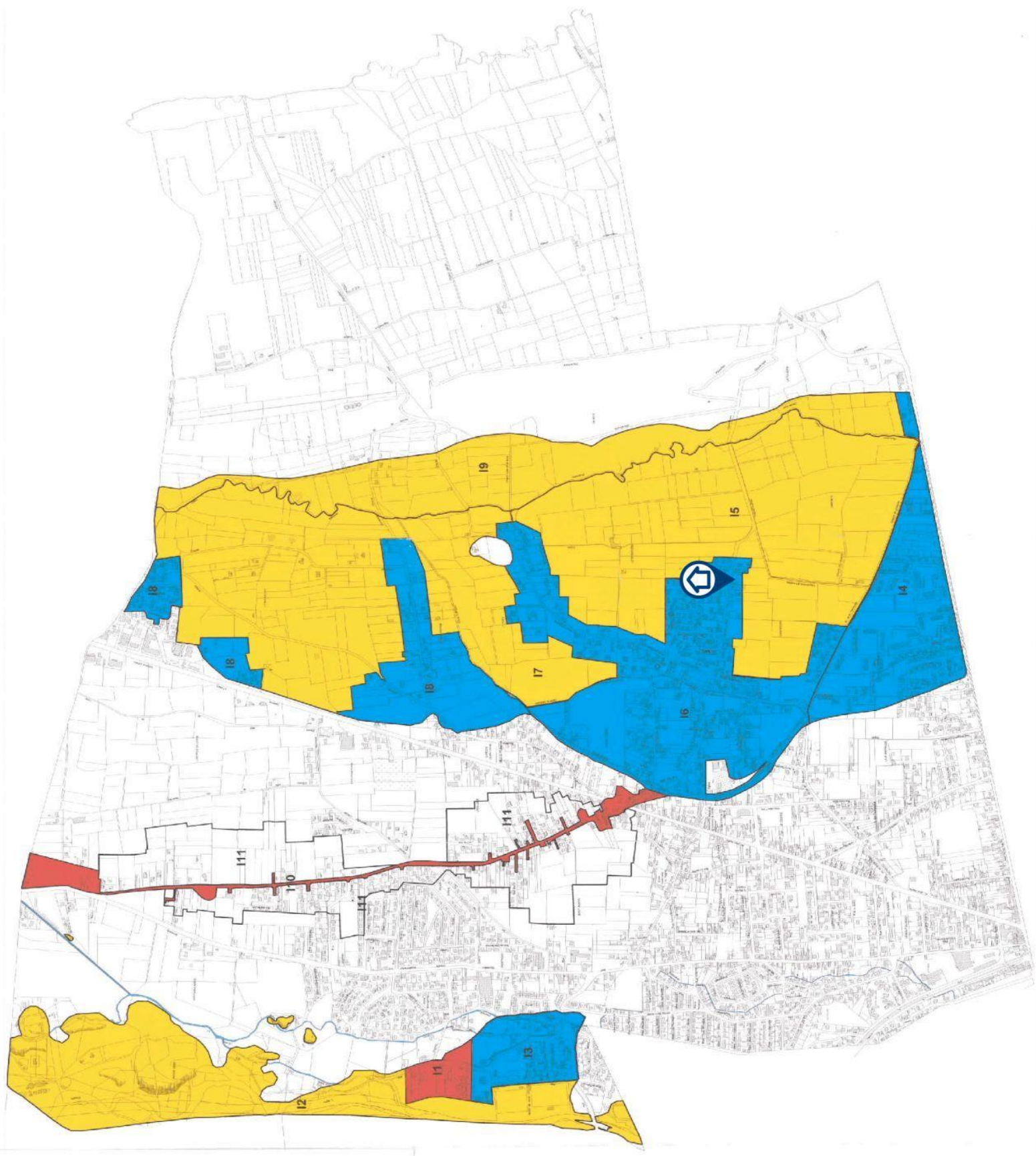
RESEAU HYDROGRAPHIQUE

- Cours d'eau
- Périodes

ZONES INONDATION

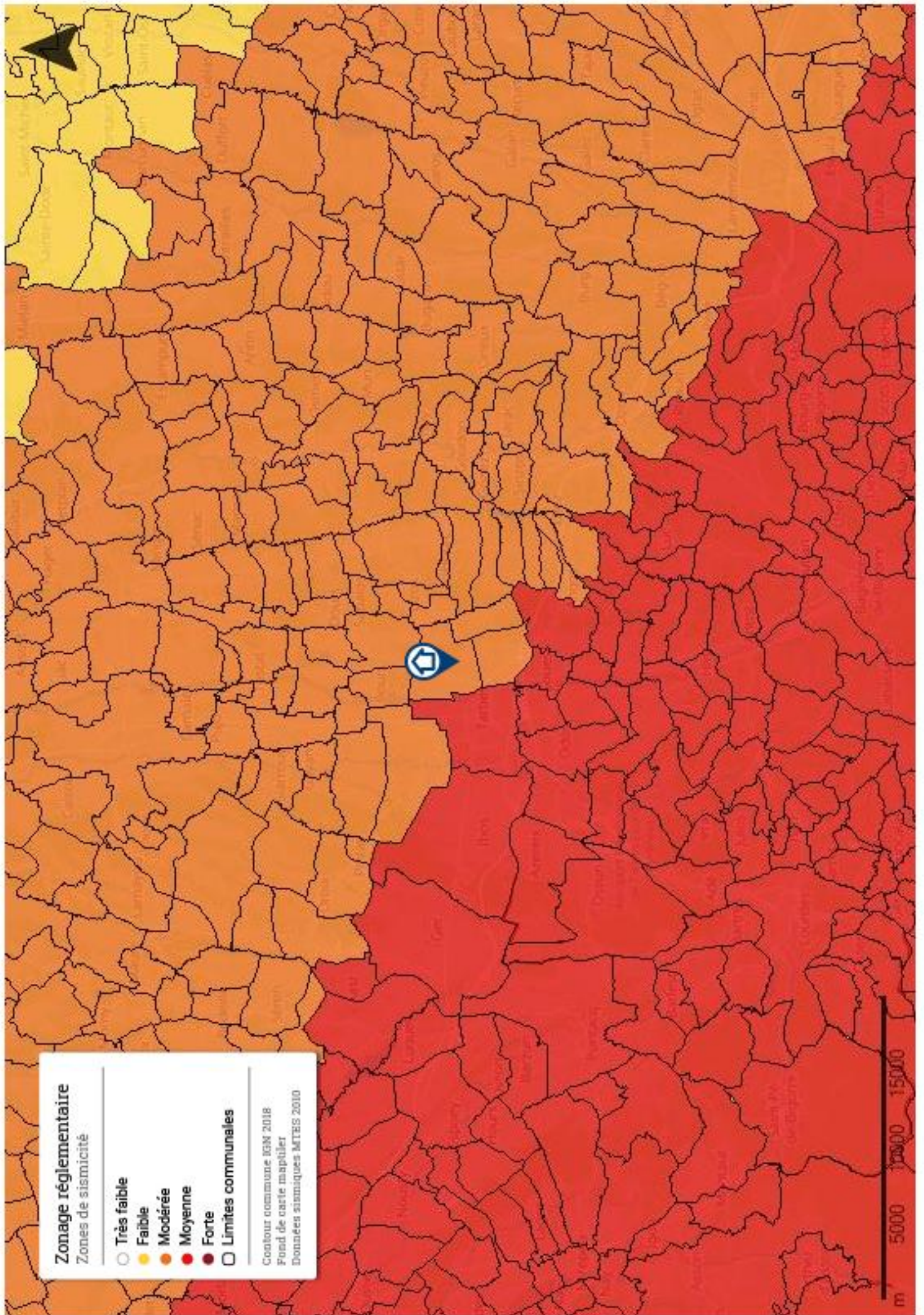
- Champs inondés sans voie d'eau
- Inondable
- Champs inondés à faible débit
- Limite de crue

Echelle 1 / 5 000



Information des acquéreurs et des locataires sur la sismicité

Aureilhan (65800) : En attente de la fiche d'information sismicité fournie par le Ministère de la Transition Écologique et de la Cohésion des Territoires (Direction Générale de la Prévention des Risques).





COMMUNE D'AUREILHAN

Plan de Prévention des Risques naturels prévisibles (P.P.R.)

MODIFICATION APPROUVEE PAR ARRETE PREFECTORAL DU .

- Rapport de présentation
- Document graphique
- Règlement - Annexes

SOMMAIRE

1. PREAMBULE	3
1.1. CONSIDÉRATIONS SUR LA RÉGLEMENTATION APPLICABLE AUX PROJETS NOUVEAUX	4
HAUTEUR PAR RAPPORT AU TERRAIN NATUREL	4
1.2. DÉFINITION DE LA COTE DE RÉFÉRENCE POUR LA ZONE INONDABLE	4
1.3. DISPOSITIONS SPÉCIFIQUES AUX ZONES INTERDITES À LA CONSTRUCTION (ZONES ROUGES ET ZONES JAUNES)	5
1.4. DISPOSITIONS SPÉCIFIQUES AUX ZONES CONSTRUCTIBLES SOUS CONDITION (ZONE BLEUE)	5
1.5. DISPOSITIONS SPÉCIFIQUES À LA ZONE BLANCHE DONT L'ACCÈS UNIQUE EST UNE ZONE ROUGE	5
1.6. DISPOSITIONS SPÉCIFIQUES RELATIVES AUX ÉTABLISSEMENTS RECEVANT DU PUBLIC (E.R.P.)	5
1.7. DISPOSITIONS CONCERNANT LES CLÔTURES AYANT PEU D'INFLUENCE SUR LES ÉCOULEMENTS	5
2. REGLEMENTATION APPLICABLE	7
2.1. REPÉRAGE DE LA PARCELLE CADASTRALE DANS UNE ZONE DE RISQUE	7
2.2. UTILISATION DU RÈGLEMENT	7
3. REGLEMENTS	7
3.1. DISPOSITIONS APPLICABLES AU RISQUE SISMIQUE : SUR LA TOTALITÉ DU PÉRIMÈTRE D'ÉTUDE	7
3.1.1. MODE D'OCCUPATION DU SOL ET TRAVAUX INTERDITS	7
3.1.2. PRESCRIPTIONS APPLICABLES AU TITRE DU RISQUE SISMIQUE	7
3.2. DISPOSITIONS APPLICABLES DANS LES CHAMPS D'EXPANSION DE CRUES – ZONE JAUNE	8
3.3. DISPOSITIONS APPLICABLES EN ZONE ROUGE - RISQUE FORT - INONDATION AVEC $V > 0,50$ M/S ET/OU $H \geq 1$ M	10
3.4. DISPOSITIONS APPLICABLES EN ZONE BLEUE - RISQUE MODÉRÉ – INONDATION $V < 0,50$ M/S ET/OU $H < 1$ M	11
3.5. DISPOSITIONS APPLICABLES EN ZONE BLANCHE	13
3.6. DISPOSITIONS RÉGLEMENTAIRES APPLICABLES AU COURS D'EAU	13
4. MESURES DE PREVENTION, DE PROTECTION ET DE SAUVEGARDE	14
4.1. INFORMATIONS	14
4.2. MESURES DE PROTECTION ET DE SAUVEGARDE	14
4.2.1. MESURES OBLIGATOIRES	14
4.2.2. MESURES RECOMMANDÉES	14
5. TEXTES REGLEMENTAIRES DE REFERENCE	16

1. PREAMBULE

Le Plan de Prévention des Risques naturels prévisibles (P.P.R.) approuvé vaut servitude d'utilité publique au titre de l'article 40-4 de la loi du 22 juillet 1987 modifiée. Il doit donc être annexé au POS dans un délai de trois mois en application des articles L 126-1 et R 123-24 4° du Code de l'Urbanisme par l'autorité responsable de la réalisation de celui-ci.

Le PPR définit notamment :

- des règles particulières d'urbanisme (les services chargés de l'urbanisme et de l'application du droit des sols interviennent surtout dans la gestion de ces règles et des autres mesures relevant du Code de l'Urbanisme) ;
- des règles particulières de construction (les maîtres d'ouvrage ainsi que les professionnels chargés de réaliser les projets, parce qu'ils s'engagent à respecter les règles de construction lors du dépôt d'un permis de construire, sont responsables de la mise en oeuvre de ces règles et des autres mesures relevant du Code de la Construction).

Un guide général sur les PPR (1997) et un guide inondation (1999) ont été publiés à la Documentation Française. Ils ont été élaborés conjointement par le Ministère de l'Aménagement du Territoire et de l'Environnement et par le Ministère de l'Équipement, des Transports et du Logement. Leur lecture est à même de répondre aux nombreuses autres questions susceptibles de se poser sur cet outil qui vise à limiter, dans une perspective de développement durable, les conséquences humaines et économiques des catastrophes naturelles.

Le présent PPR dont le périmètre est défini dans l'arrêté préfectoral du **2 juillet 2001** ne prend en compte que le phénomène naturel inondation de l'Adour et de l'Alaric

Il rappelle par ailleurs, la réglementation nationale en matière de phénomène sismique, qui s'applique aux constructions dans la mesure où aucune étude spécifique n'a été conduite sur le territoire de la commune. Modalités d'utilisation des documents cartographiques et réglementaires :

Les prescriptions et recommandations sont définies par ensembles homogènes, tels que représentés sur les cartes de zonage réglementaire du risque (établies sur fond cadastral au 1/ 5000).

Sont ainsi définies :

▪ **zone jaune, champ d'expansion des crues : zone inconstructible**¹. Certains aménagements et travaux peuvent être autorisés dans les zones les moins vulnérables et dans la mesure où ils ne nuisent ni à l'écoulement ni au stockage des eaux (nécessité d'une approche hydraulique préalable et mesures compensatoires à définir) ;

▪ **zone rouge : zone inconstructible**¹ à aléa fort pour l'inondation dans laquelle toutes occupations et utilisations du sol sont interdites sauf les autorisations dérogeant à la règle commune et spécifique à son règlement, notamment la reconstruction sous conditions d'un bien détruit par un phénomène non réglementé par le présent PPR.

Certains aménagements tels que les ouvrages de protection ou les infrastructures publiques qui n'aggravent pas l'aléa peuvent cependant être autorisés (voir règlement). Par ailleurs, un aménagement existant peut se voir refuser une extension mais peut continuer à fonctionner sous certaines réserves ;

▪ **zone bleue à aléa modéré constructible sous conditions**. Les règlements spécifiques à chaque zone bleue définissent des mesures, d'ordre urbanistique, de construction ou relevant d'autres règles, à mettre en oeuvre pour toute réalisation de projets.

▪ **zone blanche : zone constructible sans conditions particulières au titre du PPR**, mais où toutes les autres règles (d'urbanisme, de construction, de sécurité, ...) demeurent applicables.

Une zone particulière pour la prise en compte du risque inondation de l'accès à cette zone.

¹ Les termes inconstructible et constructible sont largement réducteurs par rapport au contenu de l'article 40-1 de la loi du 22 juillet 1987 visée au § 1 du rapport de présentation. Toutefois il est apparu judicieux de porter l'accent sur ce qui est essentiel pour l'urbanisation : la constructibilité.

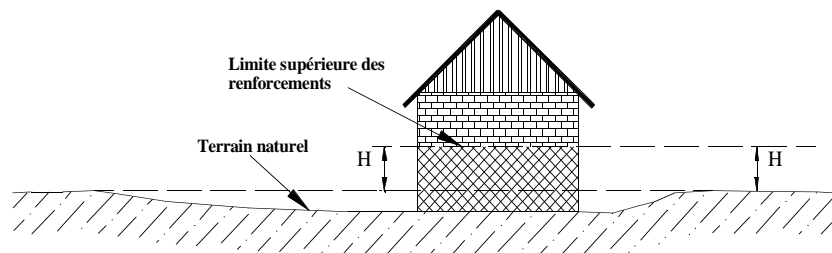
1.1. Considérations sur la réglementation applicable aux projets nouveaux

Ces règles sont définies en application de l'article 40-1, 1° et 2°, de la loi du 22 juillet 1987 modifiée.

Hauteur par rapport au terrain naturel

Le règlement utilise la notion de "hauteur par rapport au terrain naturel" et cette notion mérite d'être explicitée pour les cas complexes. Elle est utilisée pour les écoulements (avalanches, débordements torrentiels, inondations, coulées de boue) ou pour les chutes de blocs.

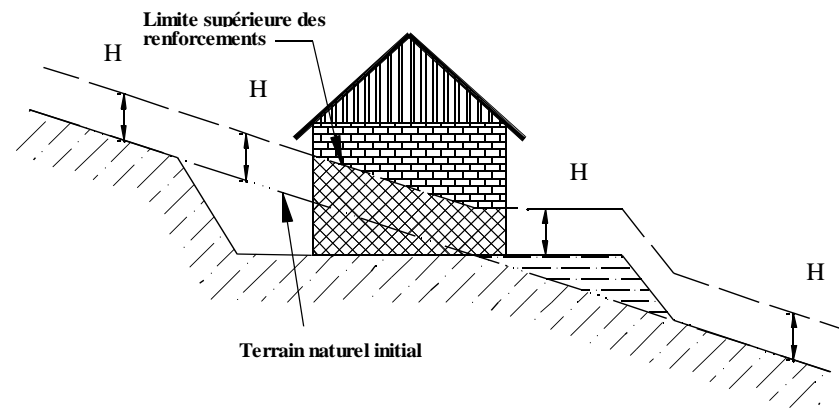
Les irrégularités locales de la topographie ne sont pas forcément prises en compte si elles sont de surface faible par rapport à la surface totale de la zone considérée (bleue ou rouge). Aussi, dans le cas de petits talwegs ou de petites cuvettes, il faut considérer que la cote du terrain naturel est la cote des terrains environnants (les creux étant vite remplis par les écoulements), conformément au schéma ci dessous :



En cas de terrassements en déblais, la hauteur doit être mesurée par rapport au terrain naturel initial.

En cas de terrassements en remblais:

- ~ dans le cas général, la hauteur à renforcer sera mesurée depuis le sommet des remblais.
- ~ lorsqu'ils sont attenants à la construction, ils peuvent remplacer le renforcement des façades exposées que s'ils ont été spécifiquement conçus pour cela (parement exposé aux écoulements subverticaux sauf pour les inondations en plaine, dimensionnement pour résister aux efforts prévisibles, ...).



Toute disposition architecturale particulière ne s'inscrivant pas dans ce schéma de principe, devra être traitée dans le sens de la plus grande sécurité.

1.2. Définition de la cote de référence pour la zone inondable

La cote de référence retenue dans le présent règlement est:

- ~ pour l'Alaric, la cote du terrain naturel + 0,50 cm
- ~ pour l'Adour, la hauteur (H^*) de crue déterminée par les études hydrauliques du CETE et de la CACG (profil en

travers le plus proche à l'amont de la zone considérée) majorée d'une hauteur de sécurité de 30 cm en application du "principe de précaution" (article L200-1 du livre II du Code Rural)

1.3. Dispositions spécifiques aux zones interdites à la construction (zones rouges et zones jaunes)

Dans les zones rouges et les zones jaunes, le principe est l'interdiction de construire ou d'aménager. Par dérogation à ce principe, un certain nombre d'occupations ou d'utilisations du sol peuvent être autorisées, sauf si elles augmentent les risques ou en créent de nouveaux ou si elles conduisent à une augmentation de la population exposée. Ces dispositions sont détaillées dans les règlements des zones rouges et les zones jaunes.

La reconstruction d'un bien détruit par un phénomène non réglementé par le PPR est autorisée sous conditions.

1.4. Dispositions spécifiques aux zones constructibles sous condition (zone bleue)

Il est distingué :

- ~ les constructions nouvelles, comprenant les extensions des bâtiments existants,
- ~ l'aménagement de bâtiments existants sans augmentation de la population exposée ou de la valeur des biens.

1.5. Dispositions spécifiques à la zone blanche dont l'accès unique est une zone rouge

Dans cette zone, le principe est l'autorisation de construire ou d'aménager uniquement pour de l'individuel privatif. Par dérogation à ce principe générale, un certain nombre d'occupations ou d'utilisations du sol peuvent être autorisées, s'ils assurent un accès (définitif ou en cas d'inondation) autre que la rue de la Moisson.

1.6. Dispositions spécifiques relatives aux établissements recevant du public (E.R.P.)

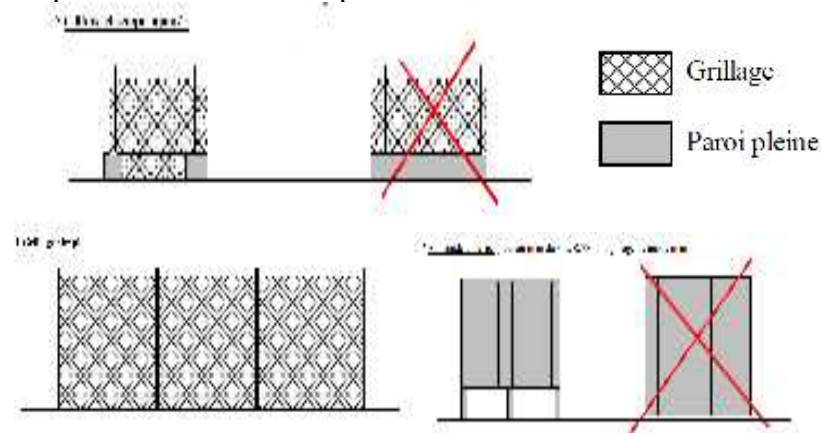
Tout ERP (Établissement Recevant du Public), au cas où des règles spécifiques ne lui seraient pas imposées dans le règlement propre à la zone qui le concerne, est soumis aux prescriptions suivantes, s'ajoutant à celles s'appliquant déjà aux constructions, ouvrages, aménagements ou exploitations situées dans la zone bleue correspondante :

- réalisation préalable d'une étude de risque définissant les conditions de mise en sécurité des occupants et usagers tant dans les bâtiments qu'à leurs abords ou annexes et, s'il s'agit d'un service public lié à la sécurité, les modalités de continuité de celui-ci ;
- réalisation des protections ainsi définies par l'étude ;
- installation et exploitation des dispositifs ainsi définis par l'étude.

Il est rappelé que, lorsqu'il s'agit de règles de construction, l'application de ces mesures est à la charge entière du maître d'ouvrage, le propriétaire et l'exploitant étant responsables vis-à-vis des occupants et des usagers.

1.7. Dispositions concernant les clôtures ayant peu d'influence sur les écoulements

Les clôtures ayant peu d'influence sur les écoulements seront compatibles avec les exemples ci dessous :



2. REGLEMENTATION APPLICABLE

2.1. Repérage de la parcelle cadastrale dans une zone de risque

- La carte du P.P.R. permet de repérer toute parcelle cadastrale par rapport à une zone de risque (zones jaune, rouge ou bleue) ou de non-risque (zone blanche),
- Les indices des zones de la cartographie réglementaire correspondent au type de règlement à appliquer. (Ex : zone I2 champs d'expansion des crues à préserver, règlement de la zone jaune à appliquer).

2.2. Utilisation du règlement

- Si le numéro de la zone de risque correspond à une **zone jaune, champ d'expansion des crues**, (zones I2, I5, I7 et I9) prendre connaissance

des mesures applicables aux champs d'expansion des crues (paragraphe 3.2 : règlement de la zone jaune : champs d'expansion des crues à préserver).

- Si le numéro de la zone de risque correspond à une **zone rouge - inondation - risque fort** (zones I1 et I10), prendre connaissance des mesures applicables aux zones rouges (paragraphe 3.3 : règlement de la zone rouge : Inondation avec $V > 0,50$ m/s et/ou $H \geq 1,00$ m).

- Si le numéro de la zone de risque correspond à une **zone bleue - inondation - risque modéré** (zones I3, I4, I6 et I8), prendre connaissance des mesures applicables aux zones bleues (paragraphe 3.4 : règlement de la zone bleue : inondation avec $V < 0,50$ m/s et/ou $H < 1,00$ m).

- La zone non directement exposée aux risques correspond à une **zone blanche** (zone I11 ou non indiquée), prendre connaissance des mesures applicables aux zones blanches (paragraphe 3.5 du règlement).

- Pour les travaux en rivière, il sera fait application des dispositions du paragraphe 3.6.

3. REGLEMENTS

3.1. Dispositions applicables au risque sismique : sur la totalité du périmètre d'étude

(rappel de la réglementation)

L'ensemble du territoire communal est classé en zone de sismicité 3 modérée (cf. décret 2010-1055 du 22 octobre 2010)

3.1.1. Mode d'occupation du sol et travaux interdits

Aucuns travaux ou utilisations du sol ne sont interdits au titre du risque sismique.

3.1.2. Prescriptions applicables au titre du risque sismique

Les règles de construction parasismique s'appliquent aux bâtiments, relevant de la catégorie dite à «risque normal (cf. arrêté du 22 octobre 2010 modifié «relatif à la classification et aux règles de construction parasismique applicables aux bâtiments de la classe dite « à risque normal ».

3.2. Dispositions applicables dans les champs d'expansion de crues – zone jaune

Articles	Zone I2,I5, I7 et I9 du plan de zonage réglementaire
1	Mode d'occupations du sol et travaux interdits
1.1	Toutes constructions, tous travaux, remblais, dépôts de matériaux ou matériels non ou difficilement déplaçables, tous aménagements ou installations de quelque nature qu'ils soient sont interdits,
1.2	à l'exception des autorisations visées à l'article 3. 2.2 ci-dessous.
2	Mode d'occupations et utilisations du sol autorisées, par dérogation à la règle commune
2.1	Tout mode d'occupations du sol ou projet de travaux, régis ou non par le Code de l'Urbanisme, devra faire l'objet d'une demande accompagnée d'un plan coté (N.G.F.) ou d'un croquis. Pour les articles 2.1 et 2.5, la demande sera accompagnée d'une note indiquant les mesures proposées pour compenser, le cas échéant, les conséquences du projet sur l'écoulement des eaux et le champ d'inondation.
2.2	L'aménagement d'espaces naturels tels les parcs urbains, jardins, squares (dans lesquels le mobilier urbain sera scellé) ou de stationnement collectif au niveau du sol ou d'équipements de loisirs complétant les activités et bâtiments existants sans occupation permanente (terrain de sports ...) dans la mesure où ces aménagements ne nuisent ni à l'écoulement, ni au stockage des eaux.
2.3	Les travaux d'entretien et de gestion courants des constructions et installations existantes, notamment les aménagements internes, les traitements de façades, la réfection des toitures, sauf s'ils augmentent les risques en créant de nouveaux ou conduisent à une augmentation de la population exposée.
2.4	La construction et l'aménagement d'accès de sécurité extérieur en limitant l'encombrement par rapport à l'écoulement des eaux.
2.5	les extensions limitées qui seraient nécessaires à des mises aux normes d'habitabilité, de sécurité ou de fonctionnalité ainsi que les abris de véhicules transparents aux écoulements et les piscines (y compris les locaux techniques à condition de prendre en compte le risque inondation).
2.6	Des aménagements spécifiques visant à faciliter l'écoulement des eaux ou à réduire leur impact.
2.7	Les travaux d'entretien des infrastructures et réseaux nécessaires au fonctionnement des services publics.
2.8	Les travaux de création et de mise en place des infrastructures et réseaux nécessaires au fonctionnement des services publics.
2.9	Les plantations nouvelles d'arbres de haute tige élagués au-dessus de la cote de référence (définie en préambule) espacés de plus de 7 mètres et implantés à plus de 6 mètres des berges des cours d'eau; l'alignement de ces plantations doit être parallèle aux berges des cours d'eau,
2.10	Les clôtures ayant peu d'influence sur les écoulements (cf. articles 1.7)

Articles	Zone I2,I5, I7 et I9 du plan de zonage réglementaire
2.11	Les cultures annuelles et les pacages.
2.12	Les installations nécessaires à l'exploitation agricole.
2.13	La réalisation de voirie de désenclavement ou d'interconnexion de zones déjà urbanisées pourra être autorisée sous réserve de comptabilité avec l'expansion de la crue et l'écoulement des eaux.
2.14	La reconstruction sous réserve d'assurer la sécurité des personnes et de réduire la vulnérabilité des biens. Toutefois, la reconstruction est interdite dans cette zone en cas de destruction totale par un phénomène réglementé par le présent PPR. La cote de référence de reconstruction sera définie au cas par cas.
3	Prescriptions applicables aux travaux sur les biens et activités existantes
3.1	Les appareils de comptage doivent être placés au-dessus de la cote de référence (définie en préambule) ou être implantés dans un boîtier étanche. Les réseaux intérieurs (téléphone, électricité...) situés en aval des appareils de comptage, doivent être dotés d'un dispositif de mise hors service automatique ou établis entièrement au-dessus de la cote de référence.
3.2	Toutes les structures ou matériaux putrescibles ou sensibles à la corrosion situés en dessous de la cote de référence doivent être traités avec des produits hydrofuges ou anti-corrosifs et régulièrement entretenus.
3.3	Le stockage des produits sensibles à l'humidité sera réalisé : <ul style="list-style-type: none"> - soit dans une enceinte étanche et fermée, lestée ou arrimée, résistant aux effets de la crue centennale, - soit dans une enceinte dont le niveau est situé au-dessus de la cote de référence (définie en préambule).
3.4	Les coffrets d'alimentation électrique et les chaudières individuelles et collectives devront être positionnés au dessus de la cote de référence (définie en préambule). Il en est de même pour les appareils électroménagers, électroniques et micromécaniques vulnérables à l'eau et difficilement déplaçables (ex : congélateurs).
3.5	Le tableau de distribution électrique doit être conçu de façon à pouvoir couper facilement l'électricité dans tout le niveau inondable, sans couper dans les niveaux supérieurs.
3.6	Les constructeurs devront prendre toutes les mesures nécessaires pour que, lors de modifications liées à la solidité et à la stabilité, les bâtiments et constructions résistent aux pressions de la crue de référence, ainsi qu'à des tassements ou érosions localisées.
3.7	En cas de réfection ou remplacement, les menuiseries, portes, fenêtres, revêtements de sols et de murs, protections phoniques et thermiques, situés en dessous de la cote de référence (définie en préambule) doivent être réalisés avec des matériaux soit insensibles à l'eau, soit convenablement traités.

3.3. Dispositions applicables en zone rouge - risque fort - Inondation avec $V > 0,50$ m/s et/ou $H \geq 1$ m

Articles	Zone I1 et I10 du plan de zonage réglementaire
1	Occupations et utilisations du sol interdites
1.1	Sont interdits toutes constructions, tous travaux, remblais, dépôts de matériaux ou matériels non ou difficilement déplaçables, tous aménagements ou installations de quelque nature qu'ils soient,
1.2	à l'exception des autorisations visées à l'article 3.3.2 ci dessous
2	Occupations et utilisations du sol autorisées, par dérogation à la règle commune
	les occupations ou utilisations du sol ci-dessous peuvent être autorisées, sauf si elles augmentent les risques ou en créent de nouveaux ou si elles conduisent à une augmentation de la population exposée
2.1	les utilisations agricoles et forestières traditionnelles : cultures, prairies, parcs, exploitations forestières...
2.2	les travaux d'entretien et de gestion courants des constructions et installations implantées antérieurement à la publication du PPR, notamment les aménagements internes, les traitements de façades, la réfection des toitures
2.3	les aménagements, les accès et les équipements nécessaires aux fonctionnements des services collectifs sous réserve que le maître d'ouvrage prenne les dispositions appropriées aux risques, y compris ceux créés par les travaux
2.4	les travaux et aménagements destinés à réduire les risques
2.5	les extensions limitées qui seraient nécessaires à des mises aux normes d'habitabilité, de sécurité ou de fonctionnalité ainsi que les abris de véhicules transparents aux écoulements et les piscines (y compris les locaux techniques à condition de prendre en compte le risque inondation).
2.6	La reconstruction, sous réserve d'assurer la sécurité des personnes et de réduire la vulnérabilité des biens. Toutefois, la reconstruction est interdite dans cette zone en cas de destruction totale par un phénomène réglementé par le présent PPR. La cote de référence de reconstruction sera définie au cas par cas.
2.7	Les clôtures ayant peu d'influence sur les écoulements (cf. articles 1.7)

3.4. Dispositions applicables en zone bleue - risque modéré – Inondation $V < 0,50 \text{ m/s}$ et/ou $H < 1 \text{ m}$

Articles	<p style="text-align: center;">Zones I4, I6 et I8 du plan de zonage réglementaire avec $H(*) = \text{terrain naturel} + 0,50 \text{ m}$</p> <p style="text-align: center;">Zone I3 du plan de zonage réglementaire avec $H(*)$ (voir article 1.3)</p>
1	Occupations et utilisations du sol
1.1	Dans chaque zone bleue, le coefficient d'emprise au sol (C.E.S.) des constructions, remblais ou autres dépôts sera identique à celui du PLU.
1.2	Les clôtures devront n'avoir que peu d'influence sur les écoulements (cf article 1.7). En secteur d'habitat dense, les clôtures sur mur bahut de 30 cm de hauteur pourront être acceptées
1.3	Le stockage de produits polluants ou dangereux n'est autorisé qu'à l'abri d'enceintes résistant aux efforts mentionnés dans ce règlement.
1.4	Les accès, aménagements et réseaux seront conçus pour ne pas subir de dommages lors de crues ni en aggraver les effets.
1.5	Les constructions sont interdites sur une bande de 10 mètres de large mesurée depuis le sommet de la berge du cours d'eau. Chaque riverain pourra ériger un merlon de protection contre les inondations liées au canal du Moulin, dans la continuité du merlon existant.
1.6	<p>Pour les implantations nouvelles et permettre d'assurer la mise en sécurité des personnes, les accès extérieurs au site seront des accès par voie terrestre et si possible hors inondation. Ils devront être :</p> <p>aisément praticables : itinéraires si possible hors d'eau au maximum de la crue, ou à défaut aisément franchissables à pied compte tenu des caractéristiques hydrauliques locales (hauteur $< 0,50 \text{ m}$. et vitesse d'écoulement $< 0,50 \text{ m/s}$) ;</p> <p>permanents : accès pérennes (passerelles, cote de plate-forme suffisante ...) et non vulnérables (structure porteuse adaptée à l'ennoisement et apte à résister aux effets du courant, sous couches drainantes facilitant le ressuyage de la structure...) ;</p> <p>suffisants : leur nombre ou leur gabarit doivent permettre une évacuation d'urgence de l'ensemble des personnes concernées sur le site, voire des biens stockés (évacuation de produits dangereux si une telle procédure est prévue) ainsi que l'intervention des services de secours.</p>

Articles	<p style="text-align: center;">Zones I4, I6 et I8 du plan de zonage réglementaire avec H(*) = terrain naturel + 0,50 m</p> <p style="text-align: center;">Zone I3 du plan de zonage réglementaire avec H(*) (voir article 1.3)</p>
2	Constructions
2.1	Les constructions ne seront pas vulnérables vis à vis d'une lame d'eau de hauteur H(*) : adaptation des structures, des fondations, des ouvertures, des réseaux internes, des matériaux ; prise en compte des risques d'affouillements, de saturation des sols,...
2.2	Les ouvertures sont interdites sous la cote H(*)
2.3	Sous la cote H(*), le bâtiment ne sera pas aménagé (sauf protection par cuvelage étanche)
2.4	Sur la hauteur H(*), toutes les façades devront résister à des surpressions égales à 2 fois la pression hydrostatique.
2.5	Le premier niveau habitable sera situé au-dessus de la cote H(*). Les annexes désolidarisées du bâtiment principal pourront être réalisées au niveau du terrain naturel.
2.6	Les sous-sols et les caves sont interdits.
3	Établissements recevant du public
3.1	Pour les bâtiments et leurs annexes ou abords, une étude de risque définira les conditions de mise en sécurité des occupants et usagers, et, s'il s'agit d'un service public lié à la sécurité, les modalités de continuité de celle-ci.
3.2	Réalisation des protections définies par l'étude.
3.3	Application des mesures définies par l'étude
3.4	Les établissements devront comporter un accès établi au-dessus de la cote H(*).
4	Camping / Caravanage
4.1	Interdit

3.5. Dispositions applicables en zone blanche

Dans la zone I11, le principe est l'autorisation de construire ou d'aménager uniquement pour de l'individuel privatif. Par dérogation à ce principe générale, un certain nombre d'occupations ou d'utilisations du sol peuvent être autorisées, s'ils assurent un accès (définitif ou en cas d'inondation) autre que la rue de la Moisson

Hormis la zone I11, les zones blanches ne sont pas directement exposées aux risques naturels prévisibles hormis le risque sismique. Aucune occupation ou utilisation du sol n'y est interdite au titre du P.P.R.

3.6. Dispositions réglementaires applicables au cours d'eau

Les installations, travaux, ouvrages ou activités à réaliser ou prévus dans le lit d'un cours d'eau sont soumis :

- aux dispositions des décrets n°93-742 et 93-743 du 29 mars 1993 relatifs aux opérations soumises à autorisation ou déclaration au titre de l'article 10 de la loi sur l'eau du 3 janvier 1992.
- aux dispositions du Code Rural

4. MESURES DE PREVENTION, DE PROTECTION ET DE SAUVEGARDE

4.1. Informations

Conformément aux dispositions du décret du 11 octobre 1990, relatif à l'exercice du droit à l'information sur les risques majeurs, une campagne d'information sera effectuée par voie d'affichage dans les lieux ci-après :

- Établissements recevant du public dès lors que l'effectif du public et du personnel est supérieur à 50 personnes,
 - Immeubles à vocation industrielle, commerciale, agricole ou de service et dont l'effectif est supérieur à 50 personnes,
 - Terrains de campings, de stationnement de caravanes soumis à autorisation (article R 443.7 Code de l'Urbanisme) d'une capacité de 50 personnes sous tente ou de 15 tentes ou caravanes à la fois.
- Locaux à usage d'habitation de plus de 15 logements.

Cet affichage sera complété par la distribution de plaquettes personnalisées auprès des foyers d'habitation non prévus ci-dessus et auprès de chaque nouveau résident des campings.

Cette information doit faire, d'une part, l'objet d'un dépliant remis à toute personne entrant pour la première fois dans les lieux, d'autre part, d'une affiche disposée de manière évidente dans le bureau d'accueil et les principaux bâtiments à usage collectif.

Ce dépliant et cette affiche doivent comporter les points suivants :

- déclaration d'existence du risque d'inondation et indication de ses caractéristiques principales (fréquence, hauteur d'eau maximale, etc...),
- la modalité de l'alerte,
- la conduite à tenir en cas d'alerte (existence et accès de zones refuges, évacuation par des itinéraires balisés, etc...).

4.2. Mesures de protection et de sauvegarde

4.2.1. Mesures obligatoires

Surveillance et entretien périodique ou particulier, après chaque phénomène pluviométrique important de l'Alaric et de son canal de décharge.

4.2.2. Mesures recommandées

Entretien et curage

Des mesures diverses de prévention, de protection et de sauvegarde pourront être prises, en tant que de besoin, par les collectivités publiques ou les particuliers. Ces mesures sont les suivantes :

- entretien des ouvrages de protection et des ouvrages hydrauliques par les riverains ou par les collectivités publiques s'y substituant,
- curage régulier des fossés et canaux par les propriétaires ou collectivités publiques s'y substituant.
- curage régulier du système Alaric par les propriétaires riverains ou les collectivités publiques pour rétablir le cours d'eau dans sa largeur et sa profondeur naturelle, entretien de la rive par élagage et recépage de la végétation arborée et enlèvement des embâcles et débris, flottants ou non, afin de maintenir l'écoulement naturel des eaux, d'assurer la bonne tenue des berges et de préserver la faune et la flore dans le respect du bon fonctionnement des écosystèmes aquatiques (article 114 du Code Rural).

▪ entretien régulier de la végétation rivulaire par les riverains ou par les collectivités publiques s'y substituant, entretien concernant notamment :

- le débroussaillage (coupe des ronces, lianes, arbustes, arbrisseaux...) dans les secteurs fréquentés par le public et en bas de berge pour rétablir, si nécessaire, la section d'écoulement. Le débroussaillage systématique doit être évité (appauvrissement du milieu, élimination des jeunes arbres qui pourraient remplacer à terme les vieux sujets, rôle important d'abri pour la faune...)
- la coupe sélective des arbres en berge (arbres penchés, sou-cavés, etc...) risquant de générer des embâcles ou obstacles à l'écoulement des eaux.
- l'élagage des branches basses ou d'allègement (conservation des arbres penchés, etc...).

Amélioration des écoulements

▪ Des travaux sur le bassin versant de l'Alaric, tels que l'amélioration de la capacité des canaux du système Alaric (augmentation de la débitance de l'Alaric, du Hournet, du Cassoulet-Lapoutge et du canal de décharge), seraient susceptibles d'abaisser le risque inondation sur le territoire de la commune d'Aureilhan.

▪ Organisation de la régulation d'ouverture et/ou de fermeture de la prise d'eau de l'Alaric à ORDIZAN en cas d'annonce de crues.

▪ Programmes d'assainissement pluvial :

Prise en compte des effets induits par la maîtrise insuffisante des eaux pluviales dans les zones densément urbanisées (notamment AGNERES et GARENNES).

▪ Plan communal de prévention et de secours :

Établi à l'avance, et s'articulant autour d'un Centre Opérationnel Communal (COC), le plan de secours :

- ~ fixe les modalités de déclenchement d'alerte,
- ~ répartit les missions entre les différentes cellules composant le COC,
- ~ désigne les services qui doivent intervenir et prévoit les moyens matériels,
- ~ règle l'articulation du dispositif avec les secours extérieurs.

5.

6. TEXTES REGLEMENTAIRES DE REFERENCE

- Arrêté Préfectoral prescrivant la modification du Plan de Prévention des Risques sur le territoire de la Commune d'Aureilhan.
- Loi n° 87-565 du 22 juillet 1987 relative à l'organisation de la sécurité civile, à la protection de la forêt contre l'incendie et à la prévention des risques majeurs modifiée par la Loi n° 95-101 du 2 février 1995 relative au renforcement de la protection de l'environnement (titre II - dispositions relatives à la prévention des risques naturels).
- Décret n° 95-1089 du 5 octobre 1995 relatif aux plans de prévention des risques naturels prévisibles.
- Circulaire du 24 janvier 1994 relative à la prévention des inondations et à la gestion des zones inondables.
- Circulaire du 24 avril 1996 relative aux dispositions applicables au bâti et ouvrages existants en zones inondables.
- Décret n° 2000-892 du 13 septembre 2000 portant modification du code de la construction et de l'habitation et du décret n° 91-461 du 14 mai 1991 relatif à la prévention du risque sismique.
- Décret n° 2010-1254 du 22 octobre 2010 relatif à la prévention du risque sismique.
- Décret n° 2010-1255 du 22 octobre 2010 portant délimitation des zones de sismicité du territoire français
- Arrêté du 22 octobre 2010 relatif à la classification et aux règles de construction parasismique applicables aux bâtiments de la classe dite « à risque normal » telle que définie par le décret n° 2010-1254 du 22 octobre 2010 relatif à la prévention du risque sismique.
- Arrêté préfectoral du 2 octobre 2001 réglementant l'incinération des végétaux dans les Hautes-Pyrénées.
- Circulaire interministérielle du 28 septembre 1998 relative aux Plans de Prévention des Risques d'Incendie de Forêt.
- Loi du 30 juillet 2003 relative à la prévention des risques technologiques et naturels et à la réparation des dommages.
- Décret n°2005-3 du 4 janvier 2005 relatif aux plans de prévention des risques naturels prévisibles
- Loi du 13 août 2004 relative à la modernisation de la sécurité civile.
- Décret n° 2011-765 du 28 juin 2011 relatif à la procédure d'élaboration, de révision et de modification des plans de prévention des risques naturels prévisibles.



ATTESTATION SUR L'HONNEUR

Réalisée pour le dossier n° **JOUANOLOU T3 RDC /650103421** relatif à l'immeuble bâti visité situé au : 38 AVENUE DU BOIS 65800 AUREILHAN.

Je soussigné, **frédéric HOLZER**, technicien diagnostiqueur pour la société **DIAG AFFAIRE** atteste sur l'honneur être en situation régulière au regard de l'article L.271-6 du Code de la Construction, à savoir :

- Disposer des compétences requises pour effectuer les états, constats et diagnostics composant le dossier, ainsi qu'en atteste mes certifications de compétences :

Prestations	Nom du diagnostiqueur	Entreprise de certification	N° Certification	Echéance certif
DPE	frédéric HOLZER	LCC QUALIXPERT	C2654	09/07/2029 (Date d'obtention : 10/07/2022)
Amiante	frédéric HOLZER	LCC QUALIXPERT	C2654	20/02/2029 (Date d'obtention : 21/02/2022)
Plomb	frédéric HOLZER	LCC QUALIXPERT	C2654	03/04/2029 (Date d'obtention : 04/04/2022)
Gaz	frédéric HOLZER	LCC QUALIXPERT	C2654	18/01/2023 (Date d'obtention : 19/01/2018)
Termites	frédéric HOLZER	LCC QUALIXPERT	C2654	20/02/2029 (Date d'obtention : 21/02/2022)
Electricité	frédéric HOLZER	LCC QUALIXPERT	C2654	03/04/2029 (Date d'obtention : 04/04/2022)

- Avoir souscrit à une assurance (AXA FRANCE IARD n° 10404029804 valable jusqu'au 01/01/2023) permettant de couvrir les conséquences d'un engagement de ma responsabilité en raison de mes interventions.
- N'avoir aucun lien de nature à porter atteinte à mon impartialité et à mon indépendance ni avec le propriétaire ou son mandataire, ni avec une entreprise pouvant réaliser des travaux sur les ouvrages, installations ou équipements pour lesquels il m'est demandé d'établir les états, constats et diagnostics composant le dossier.
- Disposer d'une organisation et des moyens (en matériel et en personnel) appropriés pour effectuer les états, constats et diagnostics composant le dossier.

Fait à **AUREILHAN**, le **11/01/2023**

Signature de l'opérateur de diagnostics :

Article L271-6 du Code de la Construction et de l'habitation

« Les documents prévus aux 1° à 4° et au 6° de l'article L. 271-4 sont établis par une personne présentant des garanties de compétence et disposant d'une organisation et de moyens appropriés. Cette personne est tenue de souscrire une assurance permettant de couvrir les conséquences d'un engagement de sa responsabilité en raison de ses interventions. Elle ne doit avoir aucun lien de nature à porter atteinte à son

impartialité et à son indépendance ni avec le propriétaire ou son mandataire qui fait appel à elle, ni avec une entreprise pouvant réaliser des travaux sur les ouvrages, installations ou équipements pour lesquels il lui est demandé d'établir l'un des documents mentionnés au premier alinéa. Un décret en Conseil d'Etat définit les conditions et modalités d'application du présent article. »

Article L271-3 du Code de la Construction et de l'Habitation

« Lorsque le propriétaire charge une personne d'établir un dossier de diagnostic technique, celle-ci lui remet un document par lequel elle atteste sur l'honneur qu'elle est en situation régulière au regard des articles L.271-6 et qu'elle dispose des moyens en matériel et en personnel nécessaires à l'établissement des états, constats et diagnostics composant le dossier. »

Votre Agent Général
MM LALANNE ET BAGET
1 AV DE LA MARNE
65000 TARBES
 **0562346249**



Assurance et Banque

N°ORIAS **07 013 631 (PIERRE LALANNE)**
17 006 424 (MARC BAGET RABAROU)
Site ORIAS www.orias.fr

SARL ,DIAG AFFAIRE
19 RUE PYRENE
65500 MARSAC

Votre contrat

Responsabilité Civile Prestataire
Souscrit le **18/02/2021**

Vos références

Contrat
10404029804
Client
2938023404

Date du courrier
10 janvier 2022

Votre attestation Responsabilité Civile Prestataire

AXA France IARD atteste que :
DIAG AFFAIRE

Est titulaire du contrat d'assurance n° **10404029804** ayant pris effet le **18/02/2021**.

Ce contrat garantit les conséquences pécuniaires de la Responsabilité civile pouvant lui incomber du fait de l'exercice des activités suivantes :

DIAGNOSTICS TECHNIQUES IMMOBILIERS VISES PAR L'ARTICLE R271-2 du Code de la Construction et de l'Habitation

AUTRES PRESTATIONS, DIAGNOSTICS ET ETATS HORS CONSTITUTION DU DOSSIER TECHNIQUE IMMOBILIER VISES PAR L'ARTICLE R271-2 du Code de la Construction et de l'Habitation :

CERTIFICAT DE SURFACE LOI CARREZ

Certificats de surface (Loi Carrez) prévu par la Loi n°96-1107 du 18 décembre 1996 et son décret d'application n° 97-532 du 23 mai 1997.

AUDITS, CONSEIL, ASSISTANCE A MAITRISE D'OUVRAGE EN MATIERE ENERGETIQUE ET NOTAMMENT EN MATIERE DE RENOVATION ENERGETIQUE DANS LE CADRE DE CREDIT D'IMPOT OU DOSSIERS DE SUBVENTION.

Vos références

Contrat

10404029804

Client

2938023404

A L'EXCLUSION DE TOUTES MISSIONS DE BET THERMIQUE, GENIE CLIMATIQUE , ETUDE DE DIMENSIONNEMENT D'INSTALLATIONS DE CHAUFFAGE OU D'ISOLATION ET PLUS GENERALEMENT TOUTE PRESTATION RELEVANT DE L'OBLIGATION D'ASSURANCE DECENNALE TELLES QUE VISEES PAR LES DISPOSITIONS DES ARTICLES 1792 A 1792-6 DU CODE CIVIL.

La garantie s'exerce à concurrence des montants de garanties figurant dans le tableau ci-après.

La présente attestation est valable du **10/01/2022** au **01/01/2023** et ne peut engager l'assureur au-delà des limites et conditions du contrat auquel elle se réfère.

Guillaume Borie

Directeur Général Délégué



Vos références

Contrat

10404029804

Client

2938023404

Nature des garanties

Nature des garanties	Limites de garanties en €
Tous dommages corporels, matériels et immatériels consécutifs confondus (autres que ceux visés au paragraphe "autres garanties" ci-après)	9 000 000 € par année d'assurance
<u>Dont :</u> Dommages corporels	9 000 000 € par année d'assurance
Dommages matériels et immatériels consécutifs confondus	1 200 000 € par année d'assurance

Autres garanties

Nature des garanties	Limites de garanties en €
Atteinte accidentelle à l'environnement (tous dommages confondus)(article 3.1 des conditions générales)	750 000 € par année d'assurance
Responsabilité civile professionnelle (tous dommages confondus)	500 000 € par année d'assurance dont 300 000 € par sinistre
Dommages immatériels non consécutifs autres que ceux visés par l'obligation d'assurance (article 3.2 des conditions générales)	150 000 € par année d'assurance
Dommages aux biens confiés (selon extension aux conditions particulières)	150 000 € par sinistre
Reconstitution de documents/ médias confiés (selon extension aux conditions particulières)	30 000 € par sinistre

C.G. : Conditions Générales du contrat.

Certificat N° C2654

Monsieur Frédéric HOLZER

Certifié dans le cadre du processus de certification PR04 et /
ou PR16 consultable sur www.qualixpert.com conformément
à l'ordonnance 2005-655 titre III du 8 juin 2005 et au décret
2006-1114 du 05 septembre 2006.

dans le(s) domaine(s) suivant(s) :

Etat des installations intérieures de gaz	Certificat valable Du 19/01/2018 au 18/01/2023	Arrêté du 06 avril 2007 modifié définissant les critères de certification des compétences des personnes physiques réalisant l'état de l'installation intérieure de gaz et les critères d'accréditation des organismes de certification.
Diagnostic de performance énergétique individuel	Certificat valable Du 10/07/2022 au 09/07/2029	Arrêté du 24 décembre 2021 définissant les critères de certification des opérateurs de diagnostic technique et des organismes de formation et d'accréditation des organismes de certification.
Constat de risque d'exposition au plomb	Certificat valable Du 04/04/2022 au 03/04/2029	Arrêté du 24 décembre 2021 définissant les critères de certification des opérateurs de diagnostic technique et des organismes de formation et d'accréditation des organismes de certification.
Etat des installations intérieures d'électricité	Certificat valable Du 04/04/2022 au 03/04/2029	Arrêté du 24 décembre 2021 définissant les critères de certification des opérateurs de diagnostic technique et des organismes de formation et d'accréditation des organismes de certification.
Amlante avec mention	Certificat valable Du 21/02/2022 au 20/02/2029	Arrêté du 24 décembre 2021 définissant les critères de certification des opérateurs de diagnostic technique et des organismes de formation et d'accréditation des organismes de certification.
Etat relatif à la présence de termites dans le bâtiment mention France Métropolitaine	Certificat valable Du 21/02/2022 au 20/02/2029	Arrêté du 24 décembre 2021 définissant les critères de certification des opérateurs de diagnostic technique et des organismes de formation et d'accréditation des organismes de certification.

Date d'établissement le mardi 24 mai 2022

Marjorie ALBERT
Directrice Administrative



*Une certification peut être suspendue, modifiée ou retirée à tout moment.
Pour une utilisation appropriée de ce certificat, la portée des certifications et leurs validités doivent être vérifiées sur le site internet de LCC QUALIXPERT www.qualixpert.com.*