

# SUD DIAGNOSTIC BATIMENT

Gaz, DPE, Amiante, DTA, Plomb, Sécurité électrique, Termite, Mesurage Loi Carrez, Prêt à Taux Zéro

## Rapport de l'état relatif à la présence de termites dans le bâtiment

Numéro de dossier : 2022/10/10-04172D  
Norme méthodologique employée : AFNOR NF P 03-201 – Février 2016  
Date du repérage : 25/04/2023  
Heure d'arrivée :  
Temps passé sur site : 01 h 00

### A. - Désignation du ou des bâtiments

Localisation du ou des bâtiments :

Département : ..... **Hautes-Pyrénées**  
Adresse : ..... **7 RUE CHARLES DE FOUCAULD**  
Commune : ..... **65000 TARBES**  
Désignation et situation du ou des lot(s) de copropriété :

.....

**Section cadastrale AX, Parcelle(s) n° 78**

Informations collectées auprès du donneur d'ordre :

- Présence de traitements antérieurs contre les termites**  
 **Présence de termites dans le bâtiment**  
 **Fourniture de la notice technique relatif à l'article R 112-4 du CCH si date du dépôt de la demande de permis de construire ou date d'engagement des travaux postérieure au 1/11/2006**

Documents fournis:

..... **Néant**  
Désignation du (ou des) bâtiment(s) et périmètre de repérage :  
..... **Habitation (partie privative d'immeuble)**  
.....

Situation du bien en regard d'un arrêté préfectoral pris en application de l'article L 131-5 du CCH :  
..... **Néant**

### B. - Désignation du client

Désignation du client :

Nom et prénom : ..... **M. DUCOMBS MICHEL**  
Adresse : ..... **32 ROUTE DES PYRENEES 65190 MASCARAS**

Si le client n'est pas le donneur d'ordre :

Qualité du donneur d'ordre (sur déclaration de l'intéressé) : **Autre**  
Nom et prénom : ..... **M. DUCOMBS MICHEL**  
Adresse : ..... **32 ROUTE DES PYRENEES**  
..... **65190 MASCARAS**

### C. - Désignation de l'opérateur de diagnostic

Identité de l'opérateur de diagnostic :

Nom et prénom : ..... **DULIN christian**  
Raison sociale et nom de l'entreprise : ..... **CECA Diagnostics Immobiliers**  
Adresse : ..... **24 route de Tarbes - 65360 VIELLE-ADOUR / 28 Cours Gambetta**  
..... **65000 TARBES**

Numéro SIRET : ..... **82292780200014**  
Désignation de la compagnie d'assurance : ... **PACIFICA**  
Numéro de police et date de validité : ..... **11951666908 - 01/01/2024**

Certification de compétence **C2371** délivrée par : **LCC QUALIXPERT**, le **29/01/2016**

**D. - Identification des bâtiments et des parties de bâtiments visités et des éléments infestés ou ayant été infestés par les termites et ceux qui ne le sont pas :**

Liste des pièces visitées :

**Rez de chaussée - Cours,**  
**Rez de chaussée - Hall,**  
**Rez de chaussée - Palier 1,**  
**1er étage - Palier 2,**  
**2ème étage - Palier 3,**  
**3ème étage - Palier 4,**  
**Porche,**  
**RDC APT1 - Entrée,**  
**RDC APT1 - Placard,**  
**RDC APT1 - Wc,**  
**RDC APT1 - Chambre 1,**  
**RDC APT1 - SDB,**  
**RDC APT1 - Cellier,**  
**RDC APT1 - Séjour,**  
**RDC APT1 - Cuisine,**  
**RDC APT 2 - Cuisine,**  
**RDC APT 2 - Placard,**  
**RDC APT 2 - SDE + WC,**  
**RDC APT 2 - Pièce de vie,**  
**R+2 APT6 - Entrée,**  
**R+2 APT6 - Placard,**  
**R+2 APT6 - Wc,**  
**R+2 APT6 - Chambre 1,**  
**R+2 APT6 - SDB,**  
**R+2 APT6 - Cellier,**  
**R+2 APT6 - Séjour,**  
**R+2 APT6 - Cuisine,**

**R+2 APT6 - Balcon,**  
**R+2 APT 7 - Cuisine,**  
**R+2 APT 7 - Placard,**  
**R+2 APT 7 - SDE + WC,**  
**R+2 APT 7 - Pièce de vie,**  
**R+2 APT 7 - Balcon,**  
**R+3 APT 9 - Entrée,**  
**R+3 APT 9 - Chambre 1,**  
**R+3 APT 9 - Wc,**  
**R+3 APT 9 - SDB,**  
**R+3 APT 9 - Séjour,**  
**R+3 APT 9 - Placard,**  
**R+3 APT 9 - Cuisine,**  
**R+3 APT 9 - Palier,**  
**R+3 APT 9 - Placard 1,**  
**R+3 APT 9 - Placard 2,**  
**R+3 APT 9 - Bureau,**  
**R+3 APT 10 - Entrée,**  
**R+3 APT 10 - Séjour,**  
**R+3 APT 10 - SDB,**  
**R+3 APT 10 - Wc,**  
**R+3 APT 10 - Cuisine,**  
**R+3 APT 10 - Dégagement,**  
**R+3 APT 10 - Placard,**  
**R+3 APT 10 - Chambre 1,**  
**R+3 APT 10 - Placard 1,**  
**R+3 APT 10 - Bureau étage**

Bâtiments et parties de bâtiments visités (1)	Ouvrages, parties d'ouvrages et éléments examinés (2)	Résultats du diagnostic d'infestation (3)
<b>Rez de chaussée</b>		
Cours	Sol - Bitume	Absence d'indices d'infestation de termites
	Mur - Crépi	Absence d'indices d'infestation de termites
Hall	Sol - Carrelage	Absence d'indices d'infestation de termites
	Mur - Plâtre peint	Absence d'indices d'infestation de termites
	Plafond - Plâtre peint	Absence d'indices d'infestation de termites
	Fenêtre(s) en bois	Absence d'indices d'infestation de termites
	Porte(s) en bois	Absence d'indices d'infestation de termites
	Plinthes en carrelage	Absence d'indices d'infestation de termites
Palier 1	Sol - Revêtement plastique (lino)	Absence d'indices d'infestation de termites
	Mur - Crépi	Absence d'indices d'infestation de termites
	Plafond - Plâtre peint	Absence d'indices d'infestation de termites
	Porte(s) en bois peinte(s)	Absence d'indices d'infestation de termites
	Plinthes en bois	Absence d'indices d'infestation de termites
<b>1er étage</b>		
Palier 2	Sol - Revêtement plastique (lino)	Absence d'indices d'infestation de termites
	Mur - Crépi	Absence d'indices d'infestation de termites
	Plafond - Plâtre peint	Absence d'indices d'infestation de termites
	Porte(s) en bois peinte(s)	Absence d'indices d'infestation de termites
	Plinthes en bois	Absence d'indices d'infestation de termites
<b>2ème étage</b>		
Palier 3	Sol - Revêtement plastique (lino)	Absence d'indices d'infestation de termites
	Mur - Crépi	Absence d'indices d'infestation de termites
	Plafond - Plâtre peint	Absence d'indices d'infestation de termites

Bâtiments et parties de bâtiments visités (1)	Ouvrages, parties d'ouvrages et éléments examinés (2)	Résultats du diagnostic d'infestation (3)
	Porte(s) en bois peinte(s)	Absence d'indices d'infestation de termites
	Plinthes en bois	Absence d'indices d'infestation de termites
<b>3ème étage</b>		
Palier 4	Sol - Revêtement plastique (lino)	Absence d'indices d'infestation de termites
	Mur - Crépi	Absence d'indices d'infestation de termites
	Plafond - Plâtre peint	Absence d'indices d'infestation de termites
	Porte(s) en bois peinte(s)	Absence d'indices d'infestation de termites
	Plinthes en bois	Absence d'indices d'infestation de termites
Porche	Sol - Béton	Absence d'indices d'infestation de termites
	Mur - Ciment	Absence d'indices d'infestation de termites
	Plafond - Isolant nu	Absence d'indices d'infestation de termites
<b>RDC APT1</b>		
Entrée	Sol - Sol plastique	Absence d'indices d'infestation de termites
	Mur - enduit et Peinture	Absence d'indices d'infestation de termites
	Plafond - enduit et Peinture	Absence d'indices d'infestation de termites
	Plinthes - Bois et Peinture	Absence d'indices d'infestation de termites
	Porte - Bois et Peinture	Absence d'indices d'infestation de termites
Placard	Sol - Sol plastique	Absence d'indices d'infestation de termites
	Mur - enduit et Peinture	Absence d'indices d'infestation de termites
	Plafond - enduit et Peinture	Absence d'indices d'infestation de termites
	Porte - Bois et Peinture	Absence d'indices d'infestation de termites
Wc	Sol - Sol plastique	Absence d'indices d'infestation de termites
	Mur - enduit et Peinture	Absence d'indices d'infestation de termites
	Plafond - enduit et Peinture	Absence d'indices d'infestation de termites
	Porte - Bois et Peinture	Absence d'indices d'infestation de termites
Chambre 1	Sol - Sol plastique	Absence d'indices d'infestation de termites
	Mur - enduit et Peinture	Absence d'indices d'infestation de termites
	Plafond - enduit et Peinture	Absence d'indices d'infestation de termites
	Plinthes - Bois et Peinture	Absence d'indices d'infestation de termites
	Fenêtre - pvc	Absence d'indices d'infestation de termites
	Porte - Bois et Peinture	Absence d'indices d'infestation de termites
SDB	Sol - Sol plastique	Absence d'indices d'infestation de termites
	Mur - enduit et peinture et faïence	Absence d'indices d'infestation de termites
	Plafond - enduit et Peinture	Absence d'indices d'infestation de termites
	Porte - Bois et Peinture	Absence d'indices d'infestation de termites
Cellier	Sol - Sol plastique	Absence d'indices d'infestation de termites
	Mur - enduit et Peinture	Absence d'indices d'infestation de termites
	Plafond - enduit et Peinture	Absence d'indices d'infestation de termites
	Plinthes - Bois et Peinture	Absence d'indices d'infestation de termites
	Porte - Bois et Peinture	Absence d'indices d'infestation de termites
Séjour	Sol - Sol plastique	Absence d'indices d'infestation de termites
	Mur - enduit et Peinture	Absence d'indices d'infestation de termites
	Plafond - enduit et Peinture	Absence d'indices d'infestation de termites
	Plinthes - Bois et Peinture	Absence d'indices d'infestation de termites
	Fenêtre - pvc	Absence d'indices d'infestation de termites
	Porte - Bois et Peinture	Absence d'indices d'infestation de termites
Cuisine	Sol - Sol plastique	Absence d'indices d'infestation de termites
	Mur - enduit et peinture et faïence	Absence d'indices d'infestation de termites
	Plafond - enduit et Peinture	Absence d'indices d'infestation de termites
	Plinthes - Bois et Peinture	Absence d'indices d'infestation de termites
	Fenêtre - pvc	Absence d'indices d'infestation de termites
	Porte - Bois et Peinture	Absence d'indices d'infestation de termites
<b>RDC APT 2</b>		

Bâtiments et parties de bâtiments visités (1)	Ouvrages, parties d'ouvrages et éléments examinés (2)	Résultats du diagnostic d'infestation (3)
Cuisine	Sol - Sol plastique	Absence d'indices d'infestation de termites
	Mur - enduit et Peinture	Absence d'indices d'infestation de termites
	Plafond - enduit et Peinture	Absence d'indices d'infestation de termites
	Plinthes - Bois et Peinture	Absence d'indices d'infestation de termites
	Porte - Bois et Peinture	Absence d'indices d'infestation de termites
Placard	Sol - Sol plastique	Absence d'indices d'infestation de termites
	Mur - enduit et Peinture	Absence d'indices d'infestation de termites
	Plafond - enduit et Peinture	Absence d'indices d'infestation de termites
	Porte - Bois et Peinture	Absence d'indices d'infestation de termites
SDE + WC	Sol - Sol plastique	Absence d'indices d'infestation de termites
	Mur - enduit et peinture et faïence	Absence d'indices d'infestation de termites
	Plafond - enduit et Peinture	Absence d'indices d'infestation de termites
	Porte - Bois et Peinture	Absence d'indices d'infestation de termites
Pièce de vie	Sol - Sol plastique	Absence d'indices d'infestation de termites
	Mur - enduit et Peinture	Absence d'indices d'infestation de termites
	Plafond - enduit et Peinture	Absence d'indices d'infestation de termites
	Plinthes - Bois et Peinture	Absence d'indices d'infestation de termites
	Fenêtre - pvc	Absence d'indices d'infestation de termites
	Porte - Bois et Peinture	Absence d'indices d'infestation de termites
R+2 APT6		
Entrée	Sol - Sol plastique	Absence d'indices d'infestation de termites
	Mur - enduit et Peinture	Absence d'indices d'infestation de termites
	Plafond - enduit et Peinture	Absence d'indices d'infestation de termites
	Plinthes - Bois et Peinture	Absence d'indices d'infestation de termites
	Porte - Bois et Peinture	Absence d'indices d'infestation de termites
Placard	Sol - Sol plastique	Absence d'indices d'infestation de termites
	Mur - enduit et Peinture	Absence d'indices d'infestation de termites
	Plafond - enduit et Peinture	Absence d'indices d'infestation de termites
	Porte - Bois et Peinture	Absence d'indices d'infestation de termites
Wc	Sol - Sol plastique	Absence d'indices d'infestation de termites
	Mur - enduit et Peinture	Absence d'indices d'infestation de termites
	Plafond - enduit et Peinture	Absence d'indices d'infestation de termites
	Porte - Bois et Peinture	Absence d'indices d'infestation de termites
Chambre 1	Sol - Sol plastique	Absence d'indices d'infestation de termites
	Mur - enduit et Peinture	Absence d'indices d'infestation de termites
	Plafond - enduit et Peinture	Absence d'indices d'infestation de termites
	Plinthes - Bois et Peinture	Absence d'indices d'infestation de termites
	Fenêtre - pvc	Absence d'indices d'infestation de termites
	Porte - Bois et Peinture	Absence d'indices d'infestation de termites
SDB	Sol - Sol plastique	Absence d'indices d'infestation de termites
	Mur - enduit et peinture et faïence	Absence d'indices d'infestation de termites
	Plafond - enduit et Peinture	Absence d'indices d'infestation de termites
	Porte - Bois et Peinture	Absence d'indices d'infestation de termites
Cellier	Sol - Sol plastique	Absence d'indices d'infestation de termites
	Mur - enduit et Peinture	Absence d'indices d'infestation de termites
	Plafond - enduit et Peinture	Absence d'indices d'infestation de termites
	Plinthes - Bois et Peinture	Absence d'indices d'infestation de termites
	Porte - Bois et Peinture	Absence d'indices d'infestation de termites
Séjour	Sol - Sol plastique	Absence d'indices d'infestation de termites
	Mur - enduit et Peinture	Absence d'indices d'infestation de termites
	Plafond - enduit et Peinture	Absence d'indices d'infestation de termites
	Plinthes - Bois et Peinture	Absence d'indices d'infestation de termites
	Fenêtre - pvc	Absence d'indices d'infestation de termites

Bâtiments et parties de bâtiments visités (1)	Ouvrages, parties d'ouvrages et éléments examinés (2)	Résultats du diagnostic d'infestation (3)
	Porte - Bois et Peinture	Absence d'indices d'infestation de termites
Cuisine	Sol - Sol plastique	Absence d'indices d'infestation de termites
	Mur - enduit et peinture et faïence	Absence d'indices d'infestation de termites
	Plafond - enduit et Peinture	Absence d'indices d'infestation de termites
	Plinthes - Bois et Peinture	Absence d'indices d'infestation de termites
	Fenêtre - pvc	Absence d'indices d'infestation de termites
	Porte - Bois et Peinture	Absence d'indices d'infestation de termites
Balcon	Sol - Carrelage	Absence d'indices d'infestation de termites
	Mur - enduit et Peinture	Absence d'indices d'infestation de termites
	Garde-corps - Métal et Peinture	Absence d'indices d'infestation de termites
<b>R+2 APT 7</b>		
Cuisine	Sol - Sol plastique	Absence d'indices d'infestation de termites
	Mur - enduit et Peinture	Absence d'indices d'infestation de termites
	Plafond - enduit et Peinture	Absence d'indices d'infestation de termites
	Plinthes - Bois et Peinture	Absence d'indices d'infestation de termites
	Porte - Bois et Peinture	Absence d'indices d'infestation de termites
Placard	Sol - Sol plastique	Absence d'indices d'infestation de termites
	Mur - enduit et Peinture	Absence d'indices d'infestation de termites
	Plafond - enduit et Peinture	Absence d'indices d'infestation de termites
	Porte - Bois et Peinture	Absence d'indices d'infestation de termites
SDE + WC	Sol - Sol plastique	Absence d'indices d'infestation de termites
	Mur - enduit et peinture et faïence	Absence d'indices d'infestation de termites
	Plafond - enduit et Peinture	Absence d'indices d'infestation de termites
	Porte - Bois et Peinture	Absence d'indices d'infestation de termites
Pièce de vie	Sol - Sol plastique	Absence d'indices d'infestation de termites
	Mur - enduit et Peinture	Absence d'indices d'infestation de termites
	Plafond - enduit et Peinture	Absence d'indices d'infestation de termites
	Plinthes - Bois et Peinture	Absence d'indices d'infestation de termites
	Fenêtre - pvc	Absence d'indices d'infestation de termites
Balcon	Porte - Bois et Peinture	Absence d'indices d'infestation de termites
	Sol - Carrelage	Absence d'indices d'infestation de termites
	Mur - enduit et Peinture	Absence d'indices d'infestation de termites
	Garde-corps - Métal et Peinture	Absence d'indices d'infestation de termites
<b>R+3 APT 9</b>		
Entrée	Sol - Sol plastique	Absence d'indices d'infestation de termites
	Mur - enduit et peinture	Absence d'indices d'infestation de termites
	Plafond - enduit et peinture	Absence d'indices d'infestation de termites
	Plinthes - bois et Vernis	Absence d'indices d'infestation de termites
	Porte - Bois et Peinture	Absence d'indices d'infestation de termites
	Garde-corps - Bois et Vernis	Absence d'indices d'infestation de termites
Chambre 1	Sol - Sol plastique	Absence d'indices d'infestation de termites
	Mur - enduit et peinture	Absence d'indices d'infestation de termites
	Plafond - enduit et peinture	Absence d'indices d'infestation de termites
	Plinthes - bois et Vernis	Absence d'indices d'infestation de termites
	Fenêtre - pvc	Absence d'indices d'infestation de termites
	Porte - Bois et Peinture	Absence d'indices d'infestation de termites
Wc	Garde-corps - Bois et Vernis	Absence d'indices d'infestation de termites
	Sol - Sol plastique	Absence d'indices d'infestation de termites
	Mur - enduit et peinture	Absence d'indices d'infestation de termites
	Plafond - enduit et peinture	Absence d'indices d'infestation de termites
	Porte - Bois et Peinture	Absence d'indices d'infestation de termites
SDB	Garde-corps - Bois et Vernis	Absence d'indices d'infestation de termites
	Sol - Sol plastique	Absence d'indices d'infestation de termites

Bâtiments et parties de bâtiments visités (1)	Ouvrages, parties d'ouvrages et éléments examinés (2)	Résultats du diagnostic d'infestation (3)
	Mur - enduit et peinture	Absence d'indices d'infestation de termites
	Plafond - enduit et peinture	Absence d'indices d'infestation de termites
	Plinthes - bois et Vernis	Absence d'indices d'infestation de termites
	Porte - Bois et Peinture	Absence d'indices d'infestation de termites
	Garde-corps - Bois et Vernis	Absence d'indices d'infestation de termites
Séjour	Sol - Sol plastique	Absence d'indices d'infestation de termites
	Mur - enduit et peinture	Absence d'indices d'infestation de termites
	Plafond - enduit et peinture	Absence d'indices d'infestation de termites
	Plinthes - bois et Vernis	Absence d'indices d'infestation de termites
	Fenêtre - pvc	Absence d'indices d'infestation de termites
	Porte - Bois et Peinture	Absence d'indices d'infestation de termites
	Garde-corps - Bois et Vernis	Absence d'indices d'infestation de termites
Placard	Sol - Sol plastique	Absence d'indices d'infestation de termites
	Mur - enduit et peinture	Absence d'indices d'infestation de termites
	Plafond - enduit et peinture	Absence d'indices d'infestation de termites
	Porte - Bois et Peinture	Absence d'indices d'infestation de termites
	Garde-corps - Bois et Vernis	Absence d'indices d'infestation de termites
Cuisine	Sol - Sol plastique	Absence d'indices d'infestation de termites
	Mur - enduit et peinture et faïence	Absence d'indices d'infestation de termites
	Plafond - enduit et peinture	Absence d'indices d'infestation de termites
	Plinthes - bois et Vernis	Absence d'indices d'infestation de termites
	Fenêtre - pvc	Absence d'indices d'infestation de termites
	Porte - Bois et Peinture	Absence d'indices d'infestation de termites
	Garde-corps - Bois et Vernis	Absence d'indices d'infestation de termites
Palier	Sol - Sol plastique	Absence d'indices d'infestation de termites
	Mur - enduit et Peinture	Absence d'indices d'infestation de termites
	Plafond - Plâtre et Peinture	Absence d'indices d'infestation de termites
	Plinthes - Bois et Peinture	Absence d'indices d'infestation de termites
	Fenêtre de toit - Bois et Peinture	Absence d'indices d'infestation de termites
Placard 1	Sol - Sol plastique	Absence d'indices d'infestation de termites
	Mur - enduit et Peinture	Absence d'indices d'infestation de termites
	Plafond - Plâtre et Peinture	Absence d'indices d'infestation de termites
	Plinthes - Bois et Peinture	Absence d'indices d'infestation de termites
	Porte -	Absence d'indices d'infestation de termites
Placard 2	Sol - Sol plastique	Absence d'indices d'infestation de termites
	Mur - enduit et Peinture	Absence d'indices d'infestation de termites
	Plafond - Plâtre et Peinture	Absence d'indices d'infestation de termites
	Plinthes - Bois et Peinture	Absence d'indices d'infestation de termites
	Porte -	Absence d'indices d'infestation de termites
Bureau	Sol - Sol plastique	Absence d'indices d'infestation de termites
	Mur - enduit et peinture	Absence d'indices d'infestation de termites
	Plafond - plâtre et peinture	Absence d'indices d'infestation de termites
	Plinthes - bois et peinture	Absence d'indices d'infestation de termites
	Fenêtre de toit - bois et peinture	Absence d'indices d'infestation de termites
	Garde-corps - Bois et Vernis	Absence d'indices d'infestation de termites
<b>R+3 APT 10</b>		
Entrée	Sol - Sol plastique	Absence d'indices d'infestation de termites
	Mur - enduit et peinture	Absence d'indices d'infestation de termites
	Plafond - enduit et peinture	Absence d'indices d'infestation de termites
	Plinthes - bois et peinture	Absence d'indices d'infestation de termites
	Porte - Bois et Peinture	Absence d'indices d'infestation de termites
Séjour	Sol - Sol plastique	Absence d'indices d'infestation de termites
	Mur - enduit et peinture	Absence d'indices d'infestation de termites

Bâtiments et parties de bâtiments visités (1)	Ouvrages, parties d'ouvrages et éléments examinés (2)	Résultats du diagnostic d'infestation (3)
	Plafond - enduit et peinture	Absence d'indices d'infestation de termites
	Plinthes - bois et peinture	Absence d'indices d'infestation de termites
	Fenêtre - pvc	Absence d'indices d'infestation de termites
	Fenêtre de toit - Bois et Peinture	Absence d'indices d'infestation de termites
	Porte - Bois et Peinture	Absence d'indices d'infestation de termites
SDB	Sol - Sol plastique	Absence d'indices d'infestation de termites
	Mur - enduit et peinture et faïence	Absence d'indices d'infestation de termites
	Plafond - enduit et peinture	Absence d'indices d'infestation de termites
	Porte - Bois et Vernis	Absence d'indices d'infestation de termites
Wc	Sol - Sol plastique	Absence d'indices d'infestation de termites
	Mur - enduit et Peinture	Absence d'indices d'infestation de termites
	Plafond - enduit et peinture	Absence d'indices d'infestation de termites
	Porte - Bois et Vernis	Absence d'indices d'infestation de termites
Cuisine	Sol - Sol plastique	Absence d'indices d'infestation de termites
	Mur - enduit et Peinture	Absence d'indices d'infestation de termites
	Plafond - enduit et peinture	Absence d'indices d'infestation de termites
	Plinthes - Bois et peinture	Absence d'indices d'infestation de termites
	Fenêtre - pvc	Absence d'indices d'infestation de termites
	Porte - Bois et Vernis	Absence d'indices d'infestation de termites
Dégagement	Sol - Sol plastique	Absence d'indices d'infestation de termites
	Mur - enduit et Peinture	Absence d'indices d'infestation de termites
	Plafond - enduit et peinture	Absence d'indices d'infestation de termites
	Plinthes - Bois et peinture	Absence d'indices d'infestation de termites
	Porte - Bois et Vernis	Absence d'indices d'infestation de termites
Placard	Sol - Sol plastique	Absence d'indices d'infestation de termites
	Mur - enduit et Peinture	Absence d'indices d'infestation de termites
	Plafond - enduit et peinture	Absence d'indices d'infestation de termites
	Plinthes - Bois et peinture	Absence d'indices d'infestation de termites
	Porte - Bois et Vernis	Absence d'indices d'infestation de termites
Chambre 1	Sol - Sol plastique	Absence d'indices d'infestation de termites
	Mur - enduit et Peinture	Absence d'indices d'infestation de termites
	Plafond - enduit et peinture	Absence d'indices d'infestation de termites
	Plinthes - Bois et peinture	Absence d'indices d'infestation de termites
	Fenêtre - pvc	Absence d'indices d'infestation de termites
	Porte - Bois et Vernis	Absence d'indices d'infestation de termites
Placard 1	Sol - Sol plastique	Absence d'indices d'infestation de termites
	Mur - enduit et Peinture	Absence d'indices d'infestation de termites
	Plafond - enduit et peinture	Absence d'indices d'infestation de termites
	Plinthes - Bois et peinture	Absence d'indices d'infestation de termites
Bureau étage	Sol - Sol plastique	Absence d'indices d'infestation de termites
	Mur - enduit et Peinture	Absence d'indices d'infestation de termites
	Plafond - Plâtre et Peinture	Absence d'indices d'infestation de termites
	Plinthes - Bois et Peinture	Absence d'indices d'infestation de termites
	Fenêtre de toit - Bois et Peinture	Absence d'indices d'infestation de termites

(1) Identifier notamment chaque bâtiment et chacune des pièces du bâtiment.

(2) Identifier notamment : ossature, murs, planchers, escaliers, boiseries, plinthes, charpentes...

(3) Mentionner les indices ou l'absence d'indices d'infestation de termites et en préciser la nature et la localisation.

## E. – Catégories de termites en cause :

La mission et son rapport sont exécutés conformément à la norme AFNOR NF P 03-201 (Février 2016) et à l'arrêté du 07 mars 2012 modifiant l'arrêté du 29 mars 2007.

La recherche de termites porte sur différentes catégories de termites :

- **Les termites souterrains**, regroupant cinq espèces identifiées en France métropolitaine (Reticulitermes flavipes, reticulitermes lucifugus, reticulitermes banyulensis, reticulitermes grassei et reticulitermes urbis) et deux espèces supplémentaires dans les DOM (Coptotermes et heterotermes),

- **Les termites de bois sec**, regroupant les kalotermes flavicolis présent surtout dans le sud de la France métropolitaine et les Cryptotermes présent principalement dans les DOM et de façon ponctuelle en métropole.

- **Les termites arboricoles**, appartiennent au genre Nasutitermes présent presque exclusivement dans les DOM.

Les principaux indices d'une infestation sont :

- Altérations dans le bois,
- Présence de termites vivants,
- Présence de galeries-tunnels (cordonnets) ou concrétions,
- Cadavres ou restes d'individus reproducteurs,
- Présence d'orifices obturés ou non.

**Rappels réglementaires :**

L 131-3 du CCH : Lorsque, dans une ou plusieurs communes, des foyers de termites sont identifiés, un arrêté préfectoral, pris sur proposition ou après consultation des conseils municipaux intéressés, délimite les zones contaminées ou susceptibles de l'être à court terme. Lorsque, dans une ou plusieurs communes, des foyers de mэрule sont identifiés, un arrêté préfectoral, consultable en préfecture, pris sur proposition ou après consultation des conseils municipaux intéressés, délimite les zones de présence d'un risque de mэрule.

Article L126-24 du CCH : En cas de vente de tout ou partie d'un immeuble bâti situé dans une zone délimitée en application du premier alinéa de l'article L. 131-3, un état relatif à la présence de termites est produit dans les conditions et selon les modalités prévues aux articles L. 271-4 à L. 271-6.

Article L 112-17 du CCH : Les règles de construction et d'aménagement applicables aux ouvrages et locaux de toute nature quant à leur résistance aux termites et aux autres insectes xylophages sont fixées par décret en Conseil d'Etat. Ces règles peuvent être adaptées à la situation particulière de la Guadeloupe, de la Guyane, de la Martinique, de La Réunion, de Mayotte et de Saint-Martin.

**F. – Identification des bâtiments et parties du bâtiment (pièces et volumes) n'ayant pu être visités et justification :**

**Rez de chaussée - Local poubelles (Absence de clef),  
Combles (Absence de clef)**

**G. - Identification des ouvrages, parties d'ouvrages et éléments qui n'ont pas été examinés et justification :**

Localisation	Liste des ouvrages, parties d'ouvrages	Motif
Rez de chaussée - Local poubelles	Toutes	Absence de clef
Combles	Toutes	Absence de clef

Nota : notre cabinet s'engage à retourner sur les lieux afin de compléter le constat aux parties d'immeubles non visités, dès lors que les dispositions permettant un contrôle des zones concernées auront été prises par le propriétaire ou son mandataire.

**H. - Constatations diverses :**

Localisation	Liste des ouvrages, parties d'ouvrages	Observations et constatations diverses
Néant	-	-

*Note 1: Les indices d'infestation des autres agents de dégradation biologique du bois sont notés de manière générale pour information du donneur d'ordre, il n'est donc pas nécessaire d'en indiquer la nature,*



le nombre et la localisation précise. Si le donneur d'ordre le souhaite, il fait réaliser une recherche de ces agents dont la méthodologie et les éléments sont décrits dans la norme NF-P 03-200.

## I. - Moyens d'investigation utilisés :

La mission et son rapport sont exécutés conformément à la norme AFNOR NF P 03-201 (Février 2016), à l'article L131-3, L126-6, L126-24 et R. 126-42, D126-43, L 271-4 à 6 et à l'arrêté du 07 mars 2012 modifiant l'arrêté du 29 mars 2007. La recherche de termites porte sur les termites souterrain, termites de bois sec ou termites arboricole et est effectuée jusqu'à 10 mètres des extérieurs de l'habitation, dans la limite de la propriété.

Moyens d'investigation :

- Examen visuel des parties visibles et accessibles.
- Sondage manuel systématique des boiseries à l'aide d'un poinçon.
- Utilisation d'un ciseau à bois en cas de constatation de dégradations.
- Utilisation d'une échelle en cas de nécessité.
- À l'extérieur une hachette est utilisée pour sonder le bois mort.

Représentant du propriétaire (accompagnateur) :

**Sans accompagnateur**

Commentaires (Ecart par rapport à la norme, ...) :

**Néant**

## J. - VISA et mentions :

*Mention 1 : Le présent rapport n'a de valeur que pour la date de la visite et est exclusivement limité à l'état relatif à la présence de termites dans le bâtiment objet de la mission.*

*Mention 2 : L'intervention n'a pas eu pour but de donner un diagnostic de la résistance mécanique des bois et matériaux.*

*Nota 2 : Dans le cas de la présence de termites, il est rappelé l'obligation de déclaration en mairie de l'infestation prévue aux articles L.126-4 et L.126-5 du code de la construction et de l'habitation.*


*Nota 3 : Conformément à l'article L-271-6 du CCH, l'opérateur ayant réalisé cet état relatif à la présence de termites n'a aucun lien de nature à porter atteinte à son impartialité et à son indépendance ni avec le propriétaire ou son mandataire qui fait appel à lui, ni avec une entreprise pouvant réaliser des travaux sur des ouvrages pour lesquels il lui est demandé d'établir cet état.*

*Nota 4 : Le présent rapport est établi par une personne dont les compétences sont certifiées par **LCC QUALIXPERT 17 rue Borrel 81100 CASTRES (détail sur [www.info-certif.fr](http://www.info-certif.fr))***

Visite effectuée le **25/04/2023**.

Fait à **TARBES**, le **25/04/2023**

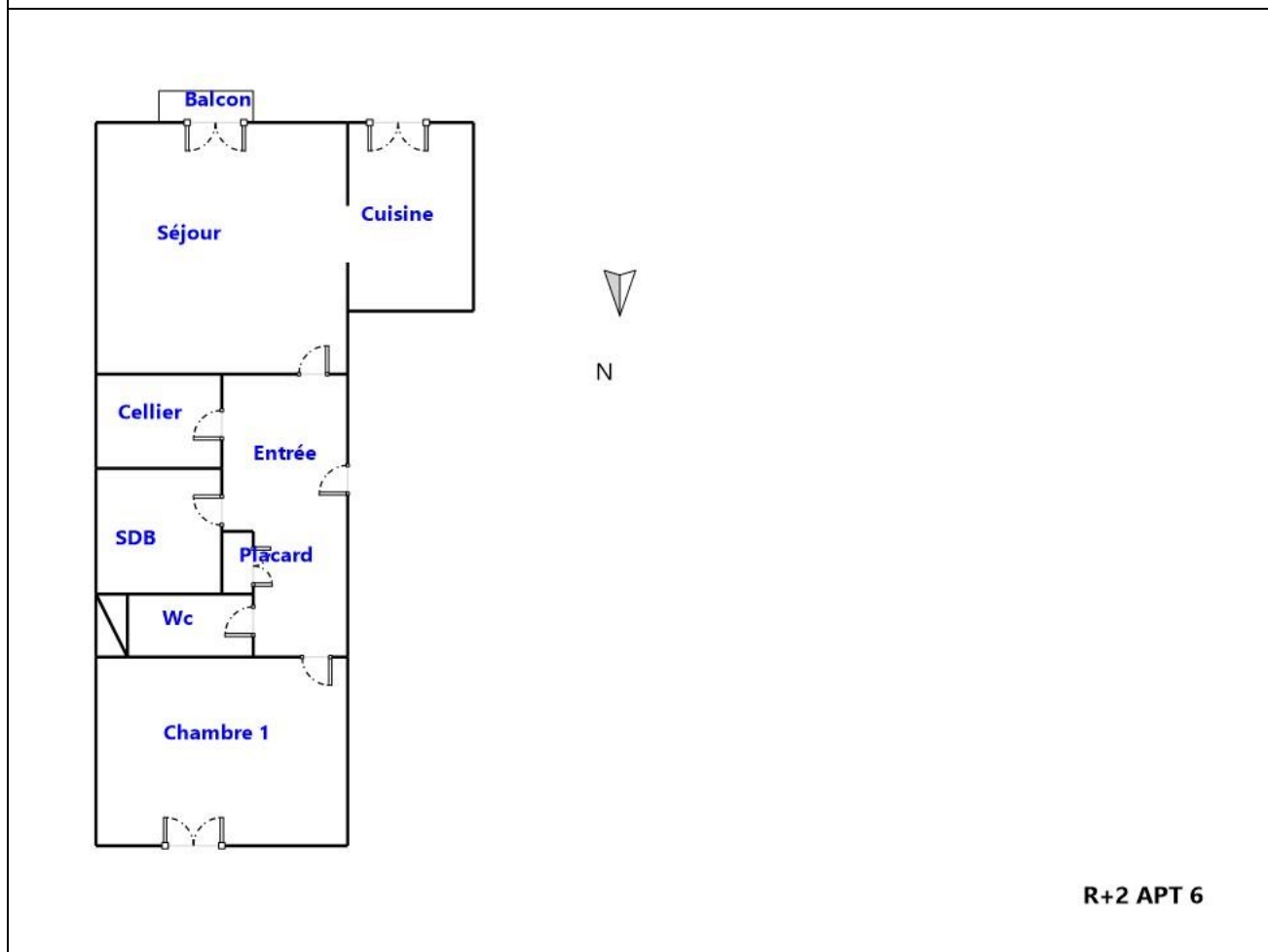
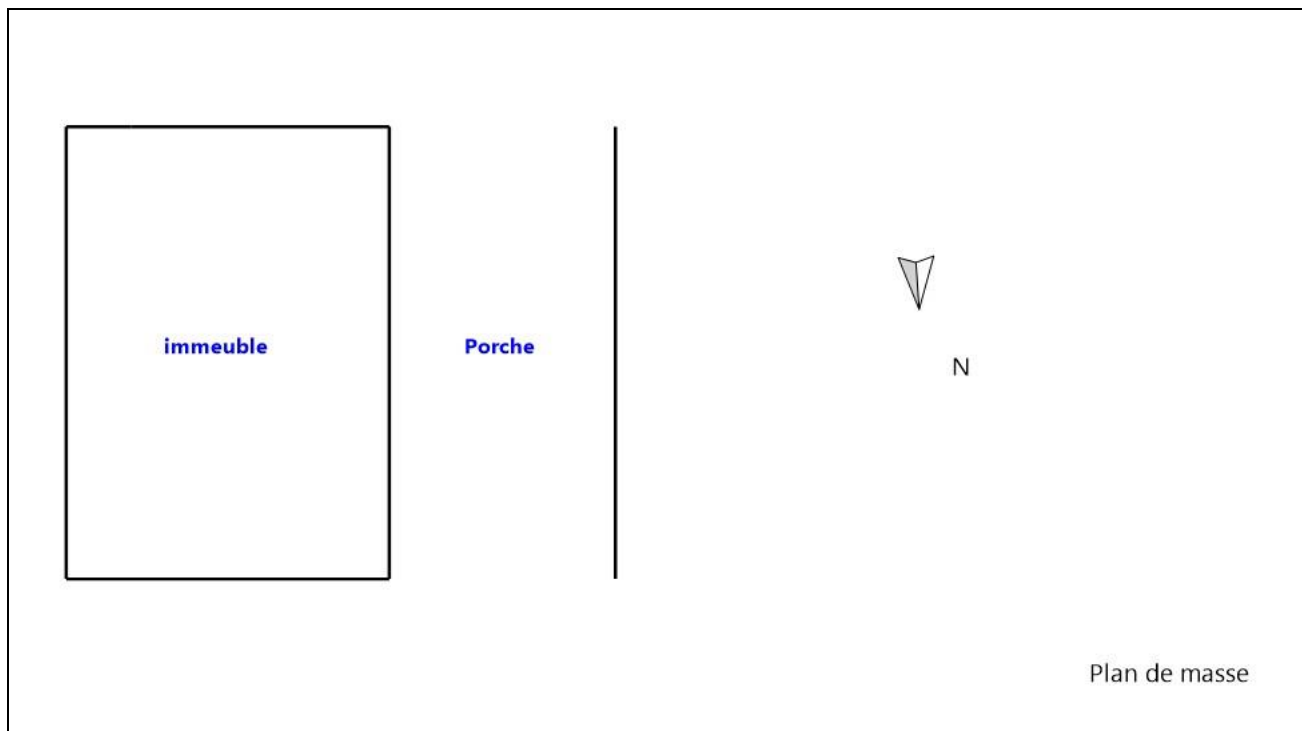
Par : **DULIN christian**

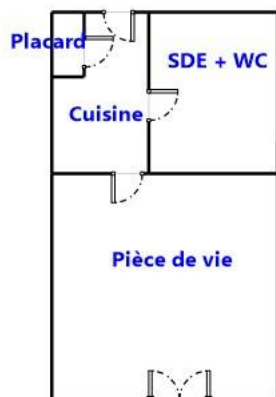


**Signature du représentant :**

--

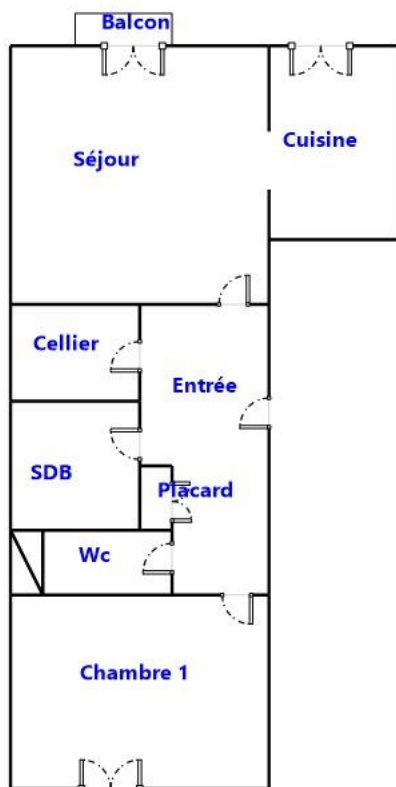
## Annexe – Croquis de repérage





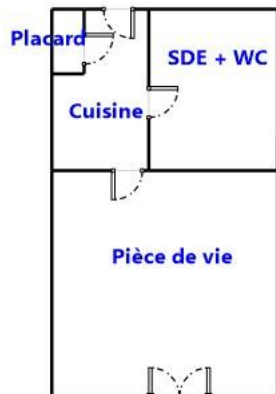
N

RDC APT 2

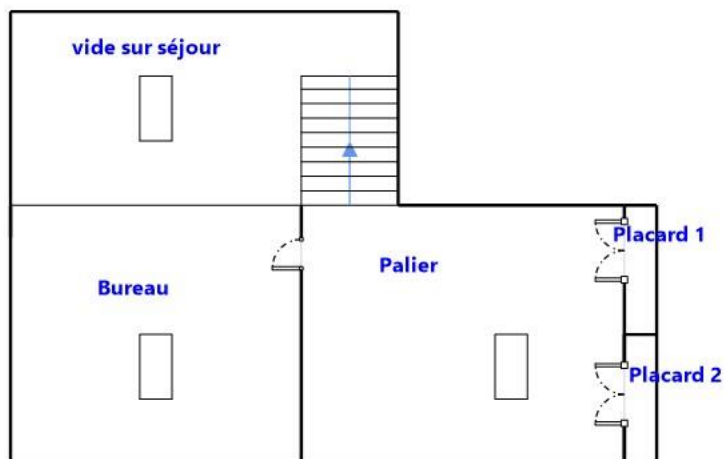


N

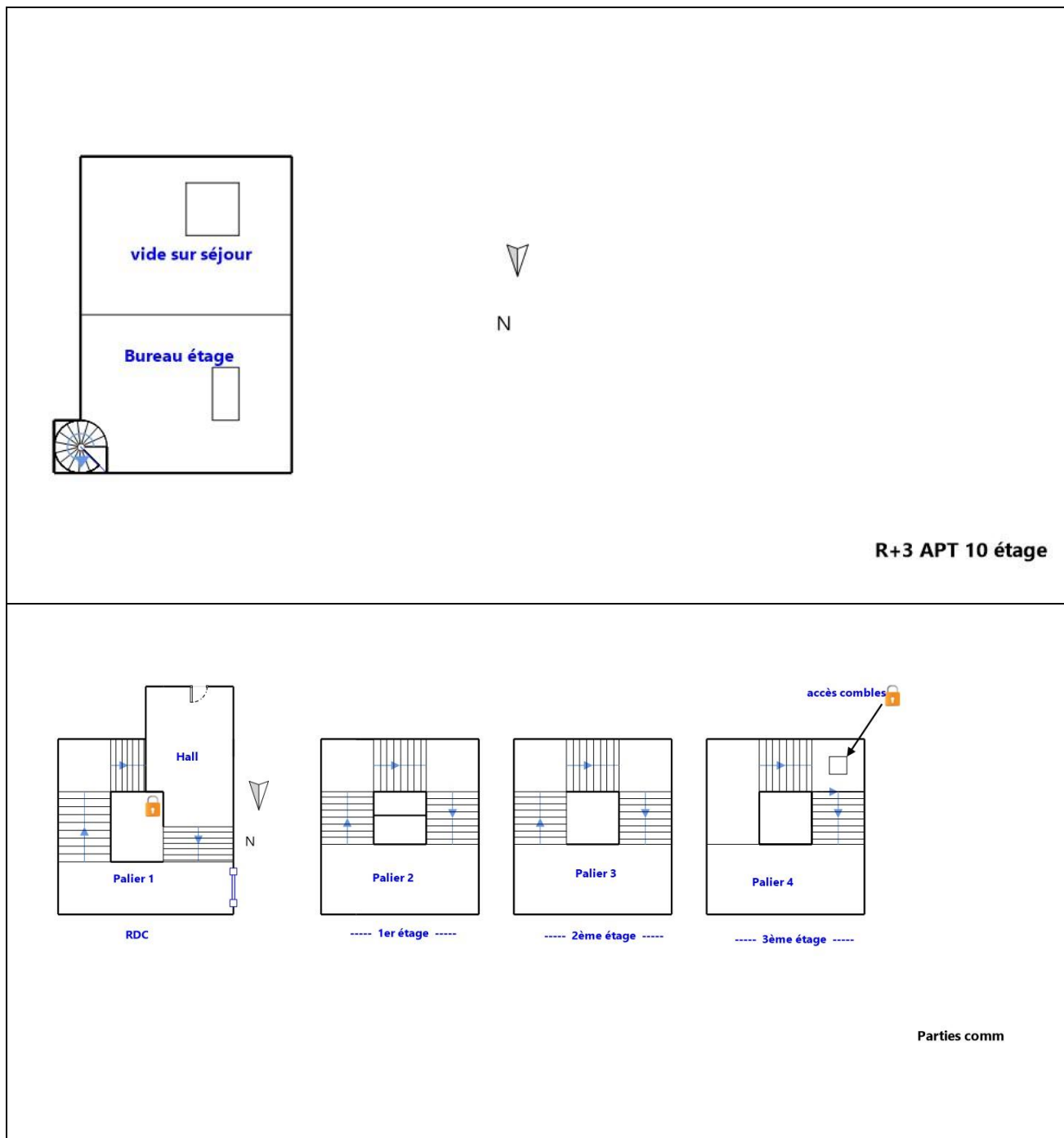
R+2 APT 6

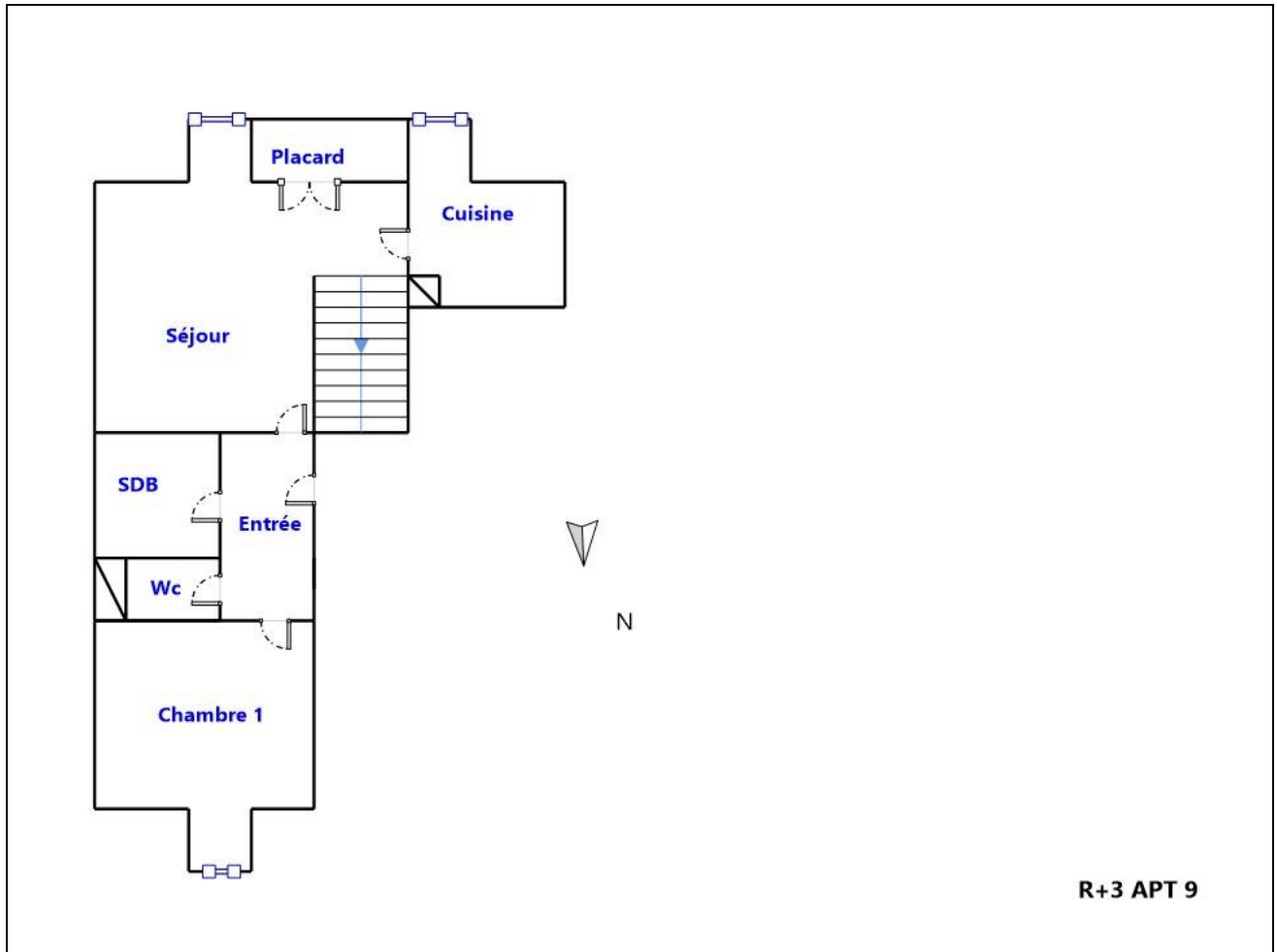


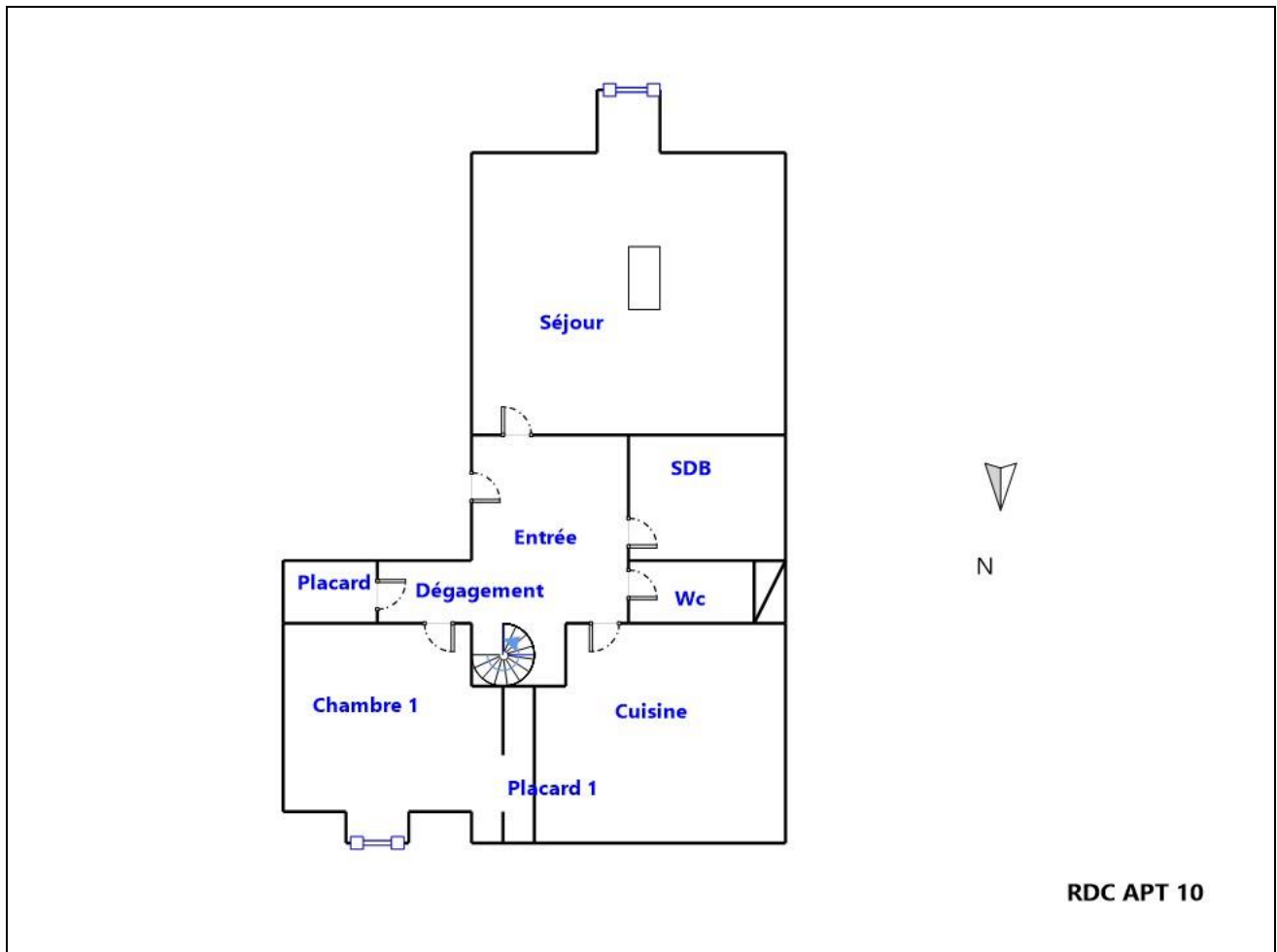
RDC APT 2



R+3 APT 9 étage





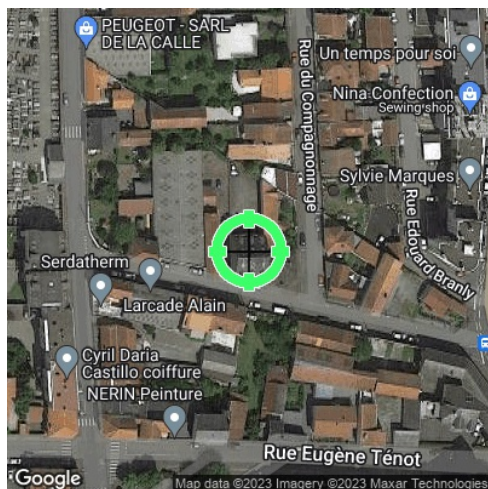


Annexe – Ordre de mission / Assurance / Attestation sur l’honneur

Aucun document n'a été mis en annexe

## Etat des risques et pollutions

aléas naturels, miniers ou technologiques, sismicité, potentiel radon et sols pollués  
En application des articles L 125-5, L 125-6, L 125-7 et L 556-2 du Code de l'Environnement  
et de l'article L 121-22-5 du Code de l'Urbanisme



<b>Réalisé en ligne* par</b>	CECA Diagnostics Immobiliers
<b>Numéro de dossier</b>	2022/10/10-04172D
<b>Date de réalisation</b>	25/04/2023
<b>Localisation du bien</b>	7 RUE CHARLES DE FOUCAULD 65000 TARBES
<b>Section cadastrale</b>	000 AX 78
<b>Altitude</b>	309.13m
<b>Données GPS</b>	Latitude 43.235397 - Longitude 0.082681
<b>Désignation du vendeur</b>	DUCOMBS MICHEL
<b>Désignation de l'acquéreur</b>	

\* Document réalisé en ligne par **CECA Diagnostics Immobiliers** qui assume la responsabilité de la localisation et de la détermination de l'exposition aux risques, sauf pour les réponses générées automatiquement par le système.

EXPOSITION DE L'IMMEUBLE AU REGARD D'UN OU PLUSIEURS PLANS DE PRÉVENTION DE RISQUES				
Zonage réglementaire sur la sismicité : <b>Zone 4 - Moyenne</b>			<b>EXPOSÉ **</b>	-
Commune à potentiel radon de niveau 3			NON EXPOSÉ **	-
Immeuble situé dans un Secteur d'Information sur les sols			NON EXPOSÉ **	-
PPRn	Inondation	Approuvé le 03/02/2006	NON EXPOSÉ **	-
PPRt	Effet de Surpression	Approuvé le 10/07/2012	NON EXPOSÉ **	-
PPRt	Effet Thermique	Approuvé le 10/07/2012	NON EXPOSÉ **	-
PPRt	Projection	Approuvé le 10/07/2012	NON EXPOSÉ **	-
INFORMATIONS PORTÉES À CONNAISSANCE				
-	Inondation par remontées de nappes naturelles	Informatif <sup>(1)</sup>	EXPOSÉ **	-
-	Mouvement de terrain Affaissements et effondrements	Informatif <sup>(1)</sup>	NON EXPOSÉ **	-
-	Mouvement de terrain Argile (Loi ELAN)	Informatif <sup>(1)</sup>	EXPOSÉ **	-

\*\* Réponses automatiques générées par le système.

<sup>(1)</sup> À ce jour, ce risque n'est donné qu'à titre **INFORMATIF** et n'est pas retranscrit dans l'Imprimé Officiel.

### SOMMAIRE

Synthèse de votre **Etat des Risques et Pollutions**  
Imprimé Officiel (feuille rose/violette)  
Arrêtés de Catastrophes Naturelles / Déclaration de sinistres indemnisés  
Extrait Cadastral  
Zonage réglementaire sur la Sismicité  
Cartographies des risques auxquelles l'immeuble est exposé  
Annexes : Cartographies des risques auxquelles l'immeuble n'est pas exposé  
Annexes : Arrêtés



## Etat des risques et pollutions

aléas naturels, miniers ou technologiques, sismicité, potentiel radon et sols pollués  
En application des articles L 125-5, L 125-6, L125-7 et L 556-2 du Code de l'Environnement  
et de l'article L 121-22-5 du Code de l'Urbanisme

Attention ! S'ils n'impliquent pas d'obligation ou d'interdiction réglementaire particulière, les aléas connus ou prévisibles qui peuvent être signalés dans les divers documents d'information préventive et concerner le bien immobilier, ne sont pas mentionnés par cet état.

Cet état est établi sur la base des informations mises à disposition par arrêté préfectoral  
n° 65-2017-03-17-006 du 17/03/2017 mis à jour le \_\_\_\_\_

Adresse de l'immeuble : 7 RUE CHARLES DE FOUCAULD  
65000 TARBES

Cadastre : 000 AX 78

### Situation de l'immeuble au regard d'un plan de prévention de risques naturels (PPRN)

> L'immeuble est situé dans le périmètre d'un PPR N  
prescrit  anticipé  approuvé  date \_\_\_\_\_  
1 oui  non

1 si oui, les risques naturels pris en compte sont liés à :  
autres \_\_\_\_\_  
inondation  crue torrentielle  mouvements de terrain  avalanches  sécheresse / argile   
cyclone  remontée de nappe  feux de forêt  séisme  volcan

> L'immeuble est concerné par des prescriptions de travaux dans le règlement du PPRN  
2 oui  non   
2 si oui, les travaux prescrits ont été réalisés  
oui  non

### Situation de l'immeuble au regard d'un plan de prévention de risques miniers (PPRM)

> L'immeuble est situé dans le périmètre d'un PPR M  
prescrit  anticipé  approuvé  date \_\_\_\_\_  
3 oui  non

3 si oui, les risques miniers pris en compte sont liés à :  
mouvements de terrain  autres \_\_\_\_\_

> L'immeuble est concerné par des prescriptions de travaux dans le règlement du PPRM  
4 oui  non   
4 si oui, les travaux prescrits ont été réalisés  
oui  non

### Situation de l'immeuble au regard d'un plan de prévention de risques technologiques (PPRT)

> L'immeuble est situé dans le périmètre d'étude d'un PPRT prescrit et non encore approuvé  
5 oui  non

5 si oui, les risques technologiques pris en considération dans l'arrêté de prescription sont liés à :  
effet toxique  effet thermique  effet de surpression  projection  risque industriel

> L'immeuble est situé dans le périmètre d'exposition aux risques d'un PPR T approuvé  
oui  non

> L'immeuble est situé dans un secteur d'expropriation ou de délaissement  
oui  non

> L'immeuble est situé en zone de prescription  
6 oui  non

6 Si la transaction concerne un logement, les travaux prescrits ont été réalisés  
oui  non

6 Si la transaction ne concerne pas un logement, l'information sur le type de risques auxquels l'immeuble est exposé ainsi que leur gravité, probabilité et cinétique, est jointe à l'acte de vente  
oui  non

### Situation de l'immeuble au regard du zonage sismique réglementaire

> L'immeuble est situé dans une commune de sismicité classée en  
zone 1 très faible  zone 2 faible  zone 3 modérée  zone 4 moyenne  zone 5 forte

### Situation de l'immeuble au regard du zonage réglementaire à potentiel radon

> L'immeuble se situe dans une commune à potentiel radon classée en niveau 3  
oui  non

### Information relative à la pollution de sols

> Le terrain se situe en secteurs d'information sur les sols (SIS)  
NC\*  oui  non   
\* Non Communiqué (en cours d'élaboration par le représentant de l'Etat dans le département)

### Situation de l'immeuble au regard d'une zone exposée au recul du trait de côte

> L'immeuble est situé dans une zone exposée au recul du trait de côte  
NC\*  à l'horizon de 30 ans  à un horizon entre 30 et 100 ans  non   
\* Non Communiqué (en cours d'élaboration par le représentant de la commune)

### Information relative aux sinistres indemnisés par l'assurance suite à une catastrophe N/M/T\*\*

\*\* catastrophe naturelle, minière ou technologique  
> L'information est mentionnée dans l'acte de vente  
oui  non

### Extraits des documents de référence joints au présent état et permettant la localisation de l'immeuble au regard des risques pris en compte

Carte Sismicité, Carte Inondation, Carte Effet de Surpression, Carte Effet Thermique, Carte Projection

### Vendeur - Acquéreur

Vendeur : DUCOMBS MICHEL

Acquéreur : \_\_\_\_\_

Date : 25/04/2023 Fin de validité : 25/10/2023

Cet état, à remplir par le vendeur ou le bailleur, est destiné à être en annexe d'un contrat de vente ou de location d'un immeuble.

## Arrêtés de Catastrophes Naturelles / Déclaration de sinistres indemnisés en application du chapitre IV de l'article L125-5 du Code de l'environnement

Préfecture : Hautes-Pyrénées  
Adresse de l'immeuble : 7 RUE CHARLES DE FOUCAULD 65000 TARBES  
En date du : 25/04/2023

### Sinistres indemnisés dans le cadre d'une reconnaissance de l'état de catastrophe naturelle

Type de catastrophe	Date de début	Date de Fin	Publication	JO	Indemnisé
Tempête	06/11/1982	10/11/1982	18/11/1982	19/11/1982	
Mouvements de terrain différentiels consécutifs à la sécheresse et à la réhydratation des sols	01/05/1989	31/03/1990	27/12/2000	29/12/2000	
Inondations et coulées de boue	19/08/1989	19/08/1989	14/02/1990	28/02/1990	
Inondations et coulées de boue	15/08/1997	16/08/1997	12/03/1998	28/03/1998	
Inondations, coulées de boue et mouvements de terrain	25/12/1999	29/12/1999	29/12/1999	30/12/1999	
Mouvements de terrain différentiels consécutifs à la sécheresse et à la réhydratation des sols	01/01/2002	30/06/2002	03/12/2003	20/12/2003	
Mouvements de terrain différentiels consécutifs à la sécheresse et à la réhydratation des sols	01/07/2003	30/09/2003	09/01/2006	22/01/2006	
Inondations et coulées de boue	16/05/2005	16/05/2005	16/12/2005	30/12/2005	
Inondations et coulées de boue	24/01/2009	27/01/2009	28/01/2009	29/01/2009	
Inondations et coulées de boue	12/02/2009	12/02/2009	25/06/2009	01/07/2009	
Inondations et coulées de boue	08/10/2009	08/10/2009	11/02/2010	14/02/2010	
Inondations et coulées de boue	24/01/2014	26/01/2014	13/05/2014	18/05/2014	
Inondations et coulées de boue	12/12/2019	14/12/2019	02/03/2020	13/03/2020	
Inondations et coulées de boue	09/12/2021	12/12/2021	16/12/2021	17/12/2021	

Cochez les cases **Indemnisé** si, à votre connaissance, l'immeuble a fait l'objet d'une indemnisation suite à des dommages consécutifs à chacun des événements.

Etabli le :

Signature / Cachet en cas de prestataire ou mandataire

Vendeur : DUCOMBS MICHEL

Acquéreur :

**Pour en savoir plus**, chacun peut consulter en préfecture ou en mairie, le dossier départemental sur les risques majeurs, le document d'information communal sur les risques majeurs.

#### Définition juridique d'une catastrophe naturelle :

Phénomène ou conjonction de phénomènes dont les effets sont particulièrement dommageables.

Cette définition est différente de celle de l'article 1er de la loi n°82-600 du 13 juillet 1982 relative à l'indemnisation des victimes de catastrophes naturelles, qui indique: "sont considérés comme effets des catastrophes naturelles [...] les dommages matériels directs ayant eu pour cause déterminante l'intensité anormale d'un agent naturel, lorsque les mesures habituelles à prendre pour prévenir ces dommages n'ont pu empêcher leur survenance ou n'ont pu être prises". La catastrophe est ainsi indépendante du niveau des dommages causés. La notion "d'intensité anormale" et le caractère "naturel" d'un phénomène relèvent d'une décision interministérielle qui déclare "l'état de catastrophe naturelle".

Source : Guide Général PPR

## Extrait Cadastral

Département : Hautes-Pyrénées

Commune : TARBES

Parcelles : 000 AX 78

Bases de données : IGN, Cadastre.gouv.fr

IMG REPERE

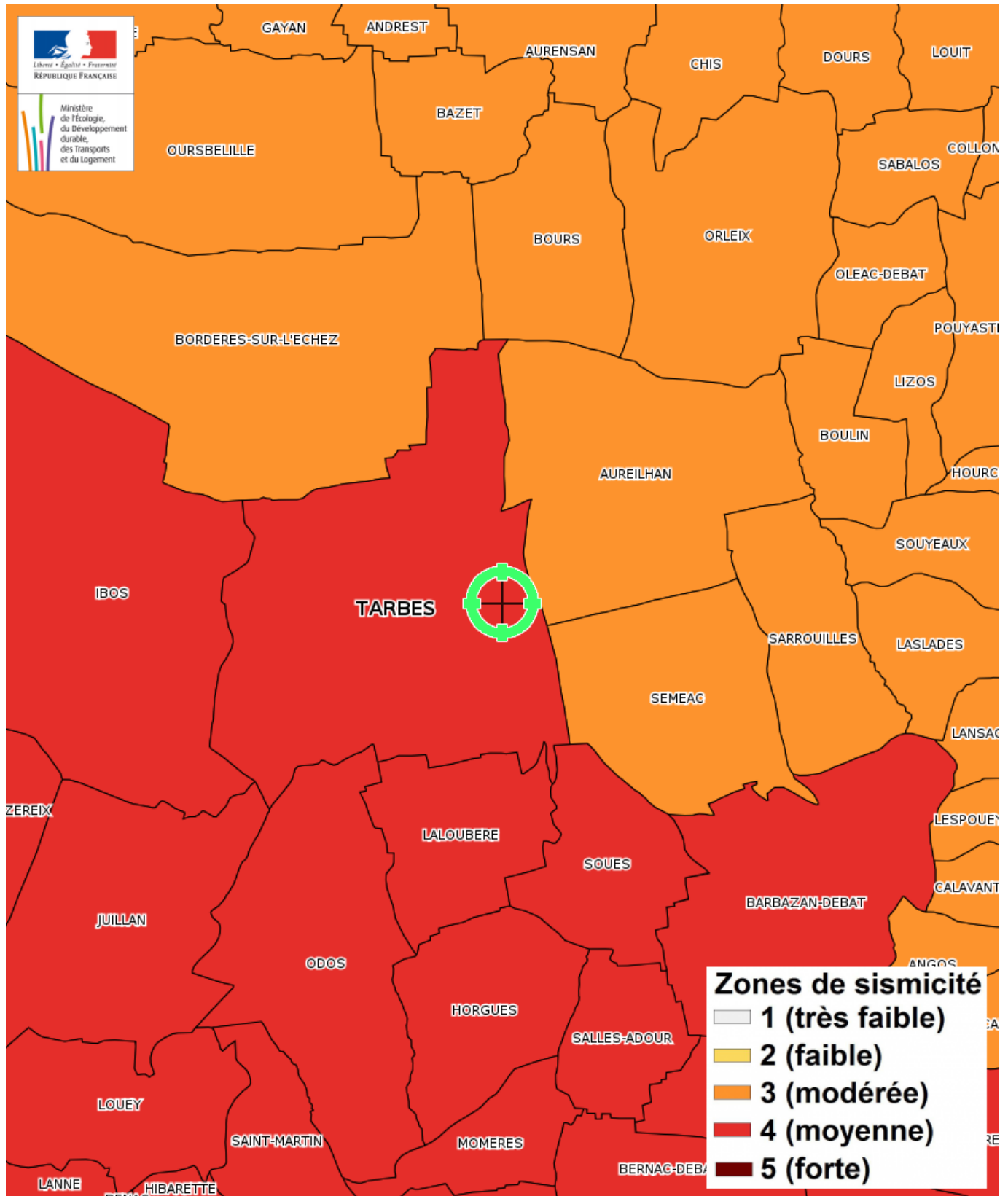


## Zonage réglementaire sur la Sismicité

Département : Hautes-Pyrénées

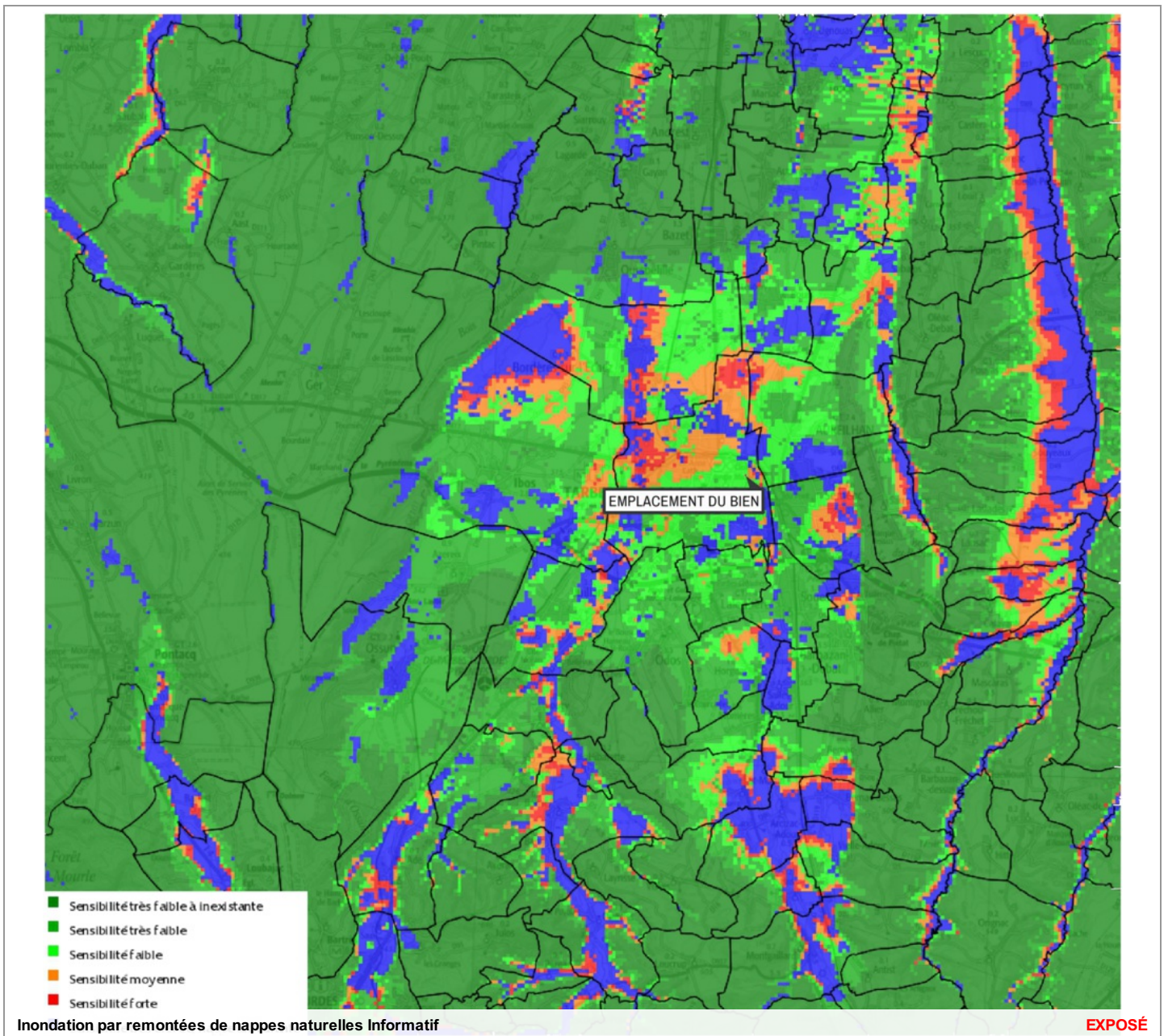
Commune : TARBES

Zonage réglementaire sur la Sismicité : Zone 4 - Moyenne

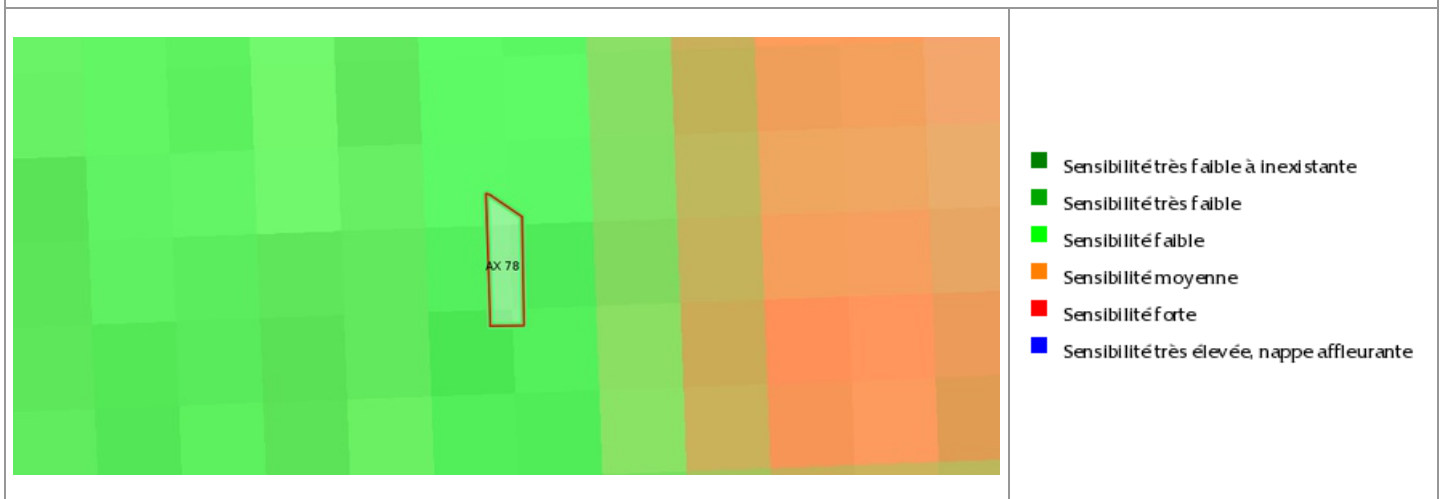


## Carte

### Inondation par remontées de nappes naturelles

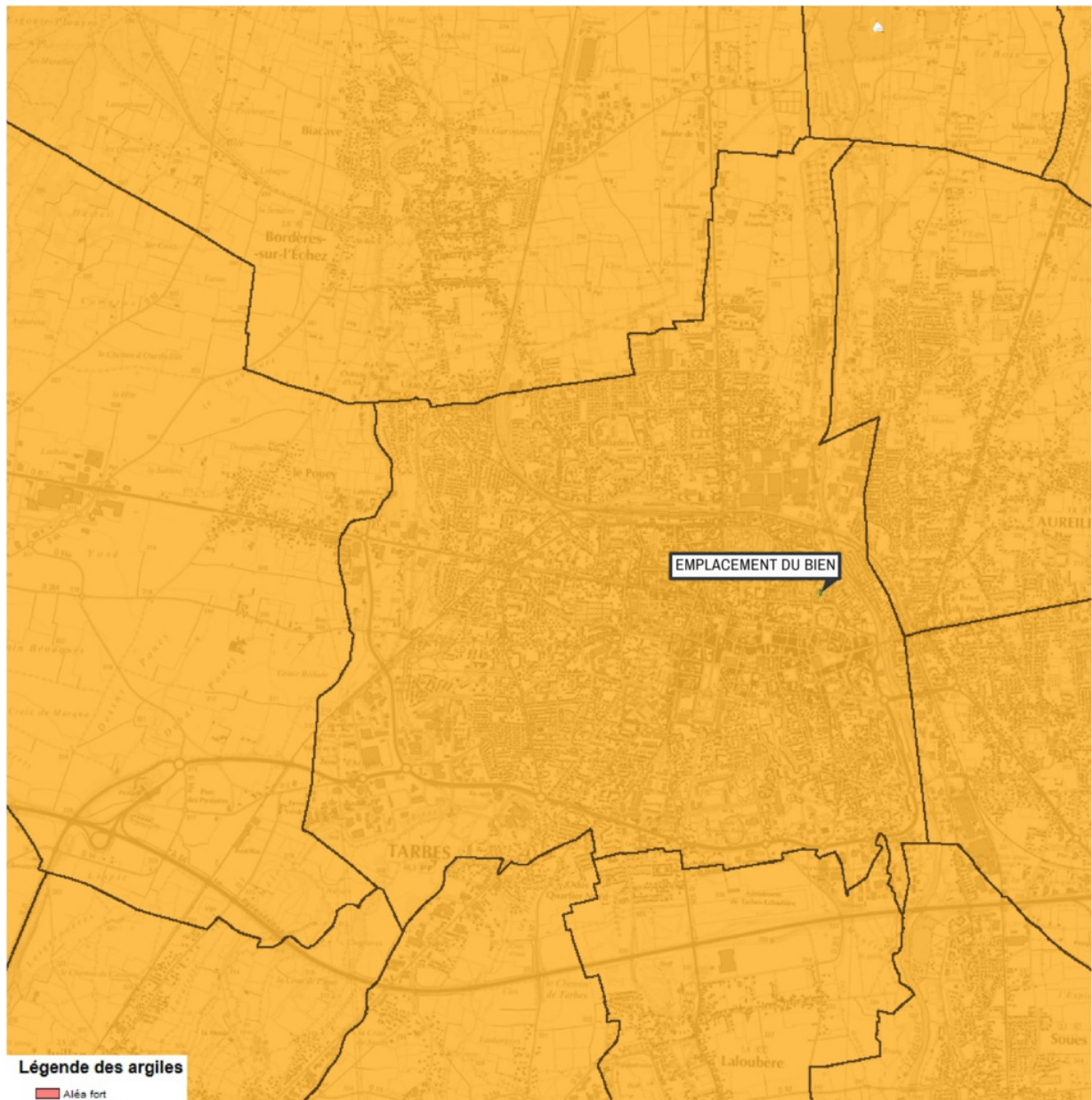


### Zoom et Légende extraits de la carte originale ci-dessus



## Carte

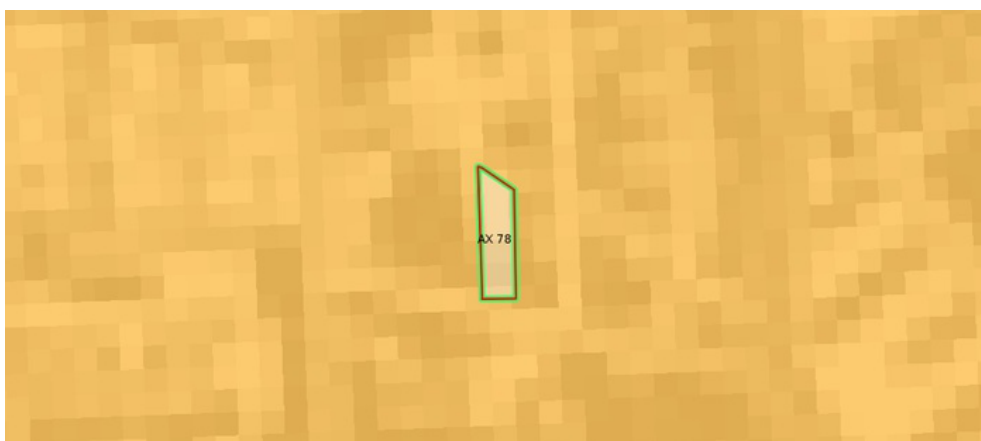
### Mouvement de terrain Argile (Loi ELAN)




Mouvement de terrain Argile (Loi ELAN) Informatif

EXPOSÉ

Zoom et Légende extraits de la carte originale ci-dessus



**Légende Mouvement de terrain Argile (Loi ELAN)**  
**Carte réglementaire**  
**Source BRGM**

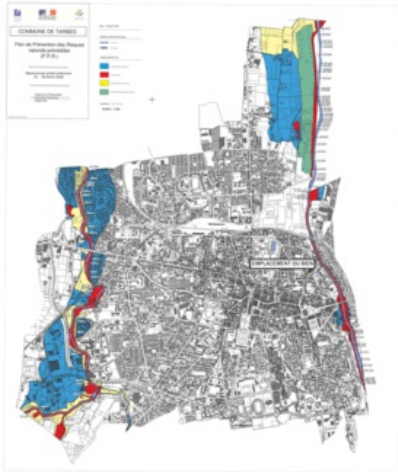
-  **Aléa fort**  
Concerné par la loi ELAN\*
-  **Aléa moyen**  
Concerné par la loi ELAN\*
-  **Aléa faible**  
Non concerné par la loi ELAN

\*Obligation pour le vendeur de fournir une étude géotechnique préalable en cas de vente d'un terrain non bâti constructible.

## Annexes

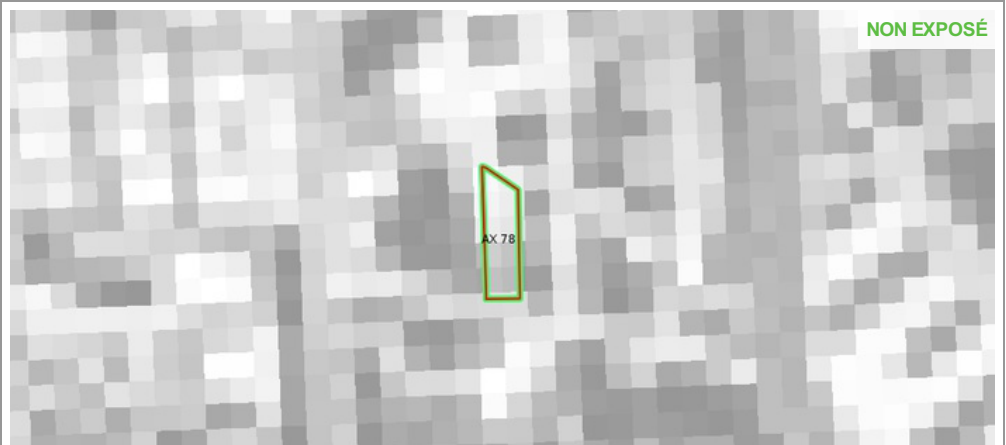
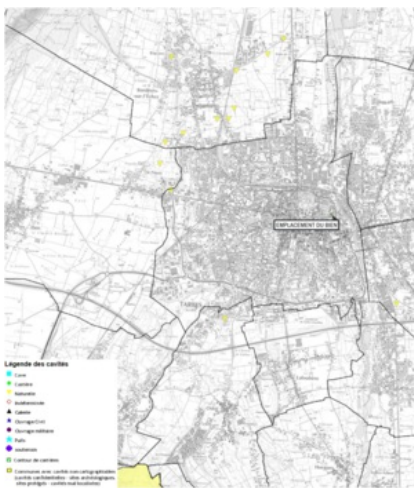
Cartographies des risques auxquelles l'immeuble n'est pas exposé

### Zoom extrait de la carte originale ci-contre



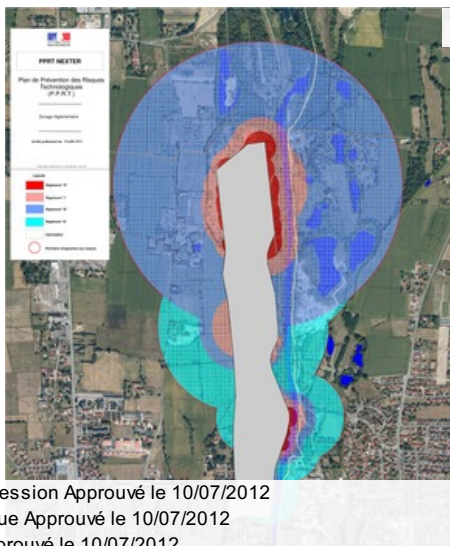
Inondation Approuvé le 03/02/2006

### Zoom extrait de la carte originale ci-contre



Mouvement de terrain Affaissements et effondrements Informatif

NON EXPOSÉ



Effet de Surpression Approuvé le 10/07/2012  
Effet Thermique Approuvé le 10/07/2012  
Projection Approuvé le 10/07/2012

## Annexes

### Fiche d'information Sismicité



### M'informer sur les séismes



Des séismes se produisent régulièrement en France, tant sur le territoire métropolitain que dans les départements d'outre-mer.

Si la majorité des séismes qui sont recensés en France sont relativement faibles, plusieurs tremblements de terre provoquant des dégâts aux constructions se sont produits ces dernières années, dont les plus marquants sont les séismes d'Annecy et Saint-Paul de Fenouillet en 1996, le séisme du Teuil en 2019. Ce dernier a rappelé que le risque de voir des bâtiments endommagés, voire s'effondrer, à cause des tremblements de terre est bien réel.

En 1909 à Lambesc, et en 1967 à Arette, les séismes ont fait des victimes à cause de l'effondrement des maisons.

Des traces de séismes encore plus forts mais beaucoup plus anciens ont aussi été relevées par les géologues et par l'examen de documents historiques.

### Aléa Sismique

L'aléa sismique est la possibilité, pour un site donné, d'être exposé à des secousses telluriques de caractéristiques données (exprimées en général par des paramètres tels que l'accélération, l'intensité, le spectre de réponse...).

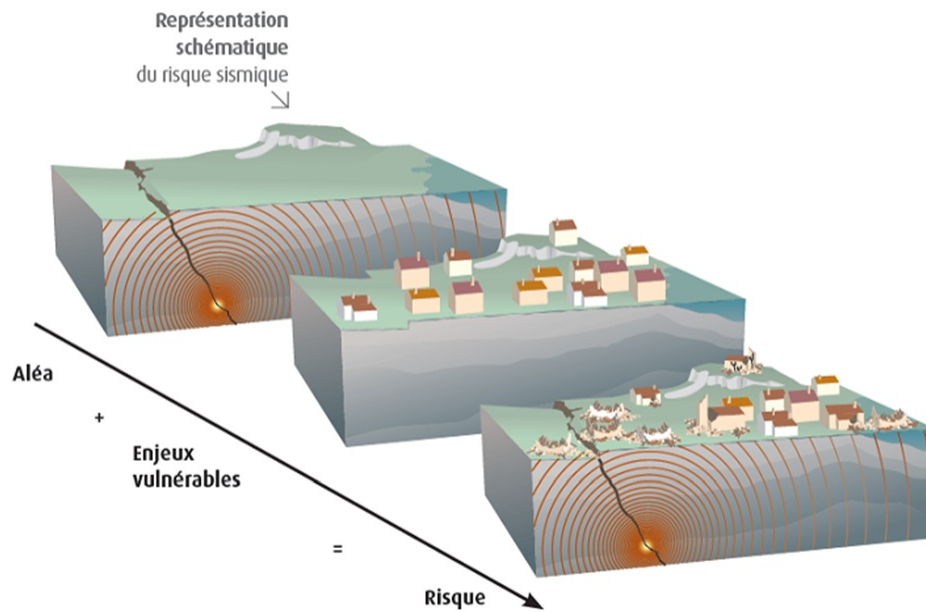
L'aléa sismique peut être évalué par une méthode déterministe ou probabiliste ; dans le premier cas, les caractéristiques sont celles d'un événement réel, éventuellement assorties d'une marge de sécurité (séisme le fort connu historiquement par exemple).

Dans l'approche probabiliste, l'ensemble des données permettant l'estimation de l'aléa sont examinées dans un cadre statistique, et l'aléa est alors exprimé comme une probabilité de dépasser un niveau fixé.



## Annexes

### Fiche d'information Sismicité



### Evaluation de l'aléa

L'évaluation de l'aléa sismique doit prendre en compte l'ensemble des connaissances disponibles sur le phénomène et ses causes, sur la plus longue période de temps possible, car les séismes sont des événements peu fréquents en France.

L'occurrence d'un séisme à un endroit dépend à la fois de mécanismes régionaux (tectonique, géologie) à grande échelle, et de spécificités locales (relief configuration et nature du sol, sensibilité aux phénomènes induits).

L'aléa est donc usuellement découpé en une composante régionale et une spécificité locale.

## Annexes

### Fiche d'information Sismicité

#### Aléa régional

L'aléa régional recouvre la caractérisation de l'agression sismique au rocher affleurant en surface, résultant de l'activation de sources sismique et de la propagation des ondes de la source à la cible.

L'analyse de l'aléa régional nécessite deux étapes :

- L'identification des sources sismiques
- Le calcul du mouvement vibratoire en surface

L'identification des sources sismiques consiste à localiser les failles actives et à évaluer leur potentiel sismogénique en termes de magnitude ou d'intensité des séismes susceptibles d'être générés par ces failles, leur profondeur focale et leur récurrence. En se basant sur des données géologiques et sismiques, ce travail aboutit à la définition d'un zonage sismotectonique découpant la région considérée en zones homogènes dans lesquelles la probabilité d'occurrence d'un séisme de caractéristiques données est estimée équivalente en tout point ;

Concernant le calcul du mouvement vibratoire en surface par l'application d'une loi d'atténuation aux sources potentielles identifiées dans le zonage sismotectonique, on distingue principalement deux approches d'évaluation d'aléa régional :

- L'approche déterministe dans laquelle le mouvement du sol est estimé à partir d'un séisme de référence, de caractéristiques connues. Ce séisme de référence correspond à un séisme dont l'occurrence est avérée par les données historiques (témoignages) ou instrumentales (enregistrement des stations);
- L'approche probabiliste consiste à calculer en tout point du territoire le niveau d'accélération du sol susceptible d'être atteint ou dépassé pour une période de temps donnée, en tenant compte de l'ensemble des données disponibles, historiques ou instrumentales, en y associant des lois de récurrence.

#### Aléa local

L'évaluation de l'aléa local permet de prendre en compte les modifications de la vibration sismique par les conditions géologiques et topographiques locales, les effets de site.

Elle permet également de définir des zones dans lesquelles des effets induits (mouvements de terrain, liquéfaction des sols) sont susceptibles d'être provoqués par un séisme.

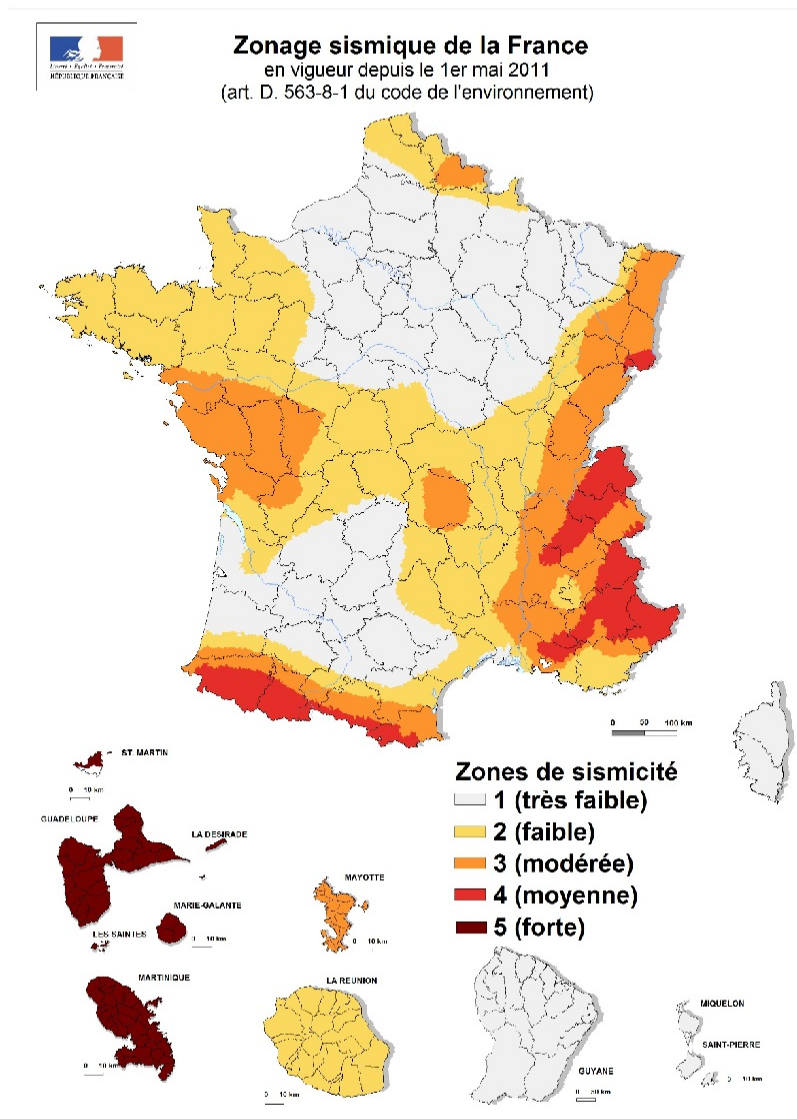
À l'échelle d'une commune, ce travail permet d'aboutir à un micro-zonage sismique, délimitant les zones dans lesquelles les amplifications du mouvement du sol sont identiques.

## Annexes

### Fiche d'information Sismicité

#### Carte du zonage réglementaire

La sismicité ne se répartit pas de manière uniforme sur le territoire, en conséquence, les dispositions à prendre en compte pour construire peuvent varier en fonction des régions. La réglementation s'appuie en France sur une **carte de l'aléa sismique réalisée à l'échelle nationale**. Elle est traduite au niveau réglementaire par un **zonage sismique**, qui donne pour chaque commune son niveau d'exposition.



## Annexes

### Fiche d'information Sismicité

Ce zonage, et les niveaux d'accélération du sol qui en découlent pour la conception des ouvrages, concernent les bâtiments et ouvrages construits pour accueillir des occupants, pour remplir des fonctions socio-économiques ou qui sont utilisés en cas de crise. Les bâtiments à « risque normal » sont classés par catégories d'importance dont le croisement avec la zone de sismicité dans laquelle ils se trouvent déterminent les dispositions parasismiques à respecter.

Les progrès scientifiques en matière d'évaluation de l'aléa sismique, ainsi que l'évolution des normes de construction parasismique à l'échelle européenne (Eurocode 8), ont conduit à une révision de ce zonage et à l'harmonisation des normes à l'échelle européenne. Le zonage repose sur une évaluation dite probabiliste de l'aléa sismique. Elle consiste à estimer le mouvement sismique susceptible d'être atteint ou dépassé en fonction d'une probabilité fixée pendant une période de temps donnée.

Le nouveau zonage sismique de la France pour le bâti dit à « risque normal » est entré en vigueur avec l'arrêté du 22 octobre 2010 « relatif à la classification et aux règles de construction parasismique applicables aux bâtiments de la classe dite à risque normal » et aux décrets n°2010-1254 relatif à la prévention du risque sismique et n°2010-1255 portant sur la délimitation des zones de sismicité du territoire français. Ce zonage découpe le territoire français en 5 zones de sismicité (très faible, faible, modérée, moyenne, forte). Dans les zones 2 à 5, les règles de construction parasismique sont applicables aux bâtiments et ponts « à risque normal ». Cela concerne environ 21 000 communes.

En complément, les arrêtés du 24 janvier 2011 et du 15 février 2018 fixent les règles parasismiques applicables à certaines installations classées en se fondant sur ce nouveau zonage sismique de la France. Les installations nucléaires relèvent une réglementation spécifique appelée RFS 2001-01.

### Cartes du microzonage des Antilles

Cette partie s'adresse aux professionnels du dimensionnement des constructions et ouvrages (bureaux d'étude, ingénieur structure, etc ...)

Un microzonage sismique constitue un outil d'aide à la prise en compte du risque sismique dans l'aménagement du territoire et la construction. Cette étude locale vient en complément de la réglementation parasismique nationale. L'objet de l'étude est de cartographier les zones de réponses sismiques homogène, permettant de dimensionner au mieux les ouvrages en tenant compte de l'aléa sismique local.

L'arrêté du 22 octobre 2010 a été modifié pour permettre l'utilisation des résultats des microzonages sismiques pour dimensionner les constructions sur les communes et collectivités suivantes :

- Pour la Guadeloupe : Lamentin, Petit-Bourg, Goyave, Capesterre Belle-Eau, Trois-Rivières, Abymes, Morne à l'Eau, Gosier, Sainte-Anne, Saint-François, Le Moule ;
- Pour la Martinique : Rivière-salée, Trois-Ilets, Le François, Trinité, Vauclin, Robert ;
- La collectivité d'outre-mer de Saint-Martin.

Les cartographies du microzonage sismique ainsi que les paramètres du spectre de réponse élastique par zone lithologique sont disponibles via le lien ci-dessous :

<https://www.georisques.gouv.fr/articles-risques/seismes/alea-et-risque-sismique>

## Annexes

### Arrêtés



PRÉFET DES HAUTES-PYRÉNÉES

Direction des services du cabinet  
Service interministériel  
de défense et de protection civiles  
Pôle protection civile

Arrêté n° 2012192-0005  
portant approbation du  
Plan de Prévention des  
Risques Technologiques du  
site Nexter Munitions

**Le Préfet des Hautes-Pyrénées,  
Chevalier de la Légion d'Honneur  
Chevalier de l'Ordre National du Mérite**

**Vu** le code de l'environnement, notamment ses articles L. 515-15 à L. 515-25 et R. 515-39 à R. 515-50 ;

**Vu** le code de l'urbanisme, notamment ses articles L. 211-1, L. 230-1 et L. 300-2 ;

**Vu** le code de la construction et de l'habitation ;

**Vu** le décret n° 2004-374 du 29 avril 2004 relatif aux pouvoirs des préfets, à l'organisation et à l'action des services de l'Etat dans les régions et départements ;

**Vu** l'arrêté ministériel du 10 mai 2000 modifié relatif à la prévention des accidents majeurs impliquant des substances ou des préparations dangereuses présentes dans certaines catégories d'installations classées soumises à autorisation ;

**Vu** l'arrêté ministériel du 29 septembre 2005 relatif à l'évaluation et à la prise en compte de la probabilité d'occurrence, de la cinétique, de l'intensité des effets et de la gravité des conséquences des accidents potentiels dans les études de dangers des installations classées soumises à autorisation ;

**Vu** l'arrêté préfectoral du 17 juillet 2001, complété et modifié en dernier lieu par l'arrêté du 24 mai 2011, autorisant la société GIAT Industrie SA à exploiter un établissement pyrotechnique sur le territoire de la commune de TARBES ;

.../...

---

Horaires : Délivrance des titres (du lundi au jeudi 8h30-12h/13h30-16h00, le vendredi 8h30-12h) - Autres bureaux (du lundi au vendredi 9h-12h/14h-16h30)  
Préfecture - Place Charles de Gaulle - B.P. 1350 - 65013 TARBES Cedex 9 - Tél : 05 62 56 65 65 - Télécopie : 05 62 51 20 10  
courriel : [prefecture@hautes-pyrenees.gouv.fr](mailto:prefecture@hautes-pyrenees.gouv.fr) - Site Internet : [www.hautes-pyrenees.gouv.fr](http://www.hautes-pyrenees.gouv.fr)

## Annexes

### Arrêtés

**Vu** le courrier en date du 11 avril 2007 prenant acte de la déclaration de changement d'exploitant de GIAT Industries SA au profit de la société Nexter Munitions SA ;

**Vu** l'arrêté préfectoral du 14 avril 2007 portant création du Comité Local d'Information et de Concertation « **Nexter Munitions SA** », modifié par l'arrêté préfectoral du 31 décembre 2010 ayant renouvelé le mandat des membres du CLIC pour une période de trois ans ;

**Vu** l'arrêté préfectoral du 12 août 2008 prescrivant l'élaboration d'un Plan de Prévention des Risques Technologiques autour de la société **Nexter Munitions SA** sur le territoire des communes de **TARBES, AUREILHAN, BOURS** et **BORDERES-sur-ECHEZ**, prorogé par les arrêtés des 16 février 2010, 23 mars 2011 et 23 mars 2012 ;

**Vu** l'arrêté préfectoral du 17 janvier 2012 prescrivant une enquête publique du 8 février 2012 au 16 mars 2012 sur le projet de Plan de Prévention des Risques Technologiques du site Nexter Munitions sur le territoire des communes de **TARBES, AUREILHAN, BOURS** et **BORDERES-sur-ECHEZ** ;

**Vu** la circulaire interministérielle du 27 juillet 2005 relative au rôle des services de l'équipement dans les domaines de la prévention des risques technologiques et naturels ;

**Vu** la circulaire ministérielle du 03 octobre 2005 relative à la mise en œuvre des plans de prévention des risques technologiques ;

**Vu** la circulaire ministérielle du 26 avril 2005 relative aux comités locaux d'information et de concertation ;

**Vu** les avis émis par les personnes et organismes associés consultés du 16 mai 2011 au 16 juillet 2011 sur le projet de Plan de Prévention des Risques Technologiques du site Nexter Munitions ;

**Vu** l'avis favorable du CLIC Nexter Munitions en date du 31 mai 2011 sur le projet de PPRT ;

**Vu** le rapport établi par le Commissaire Enquêteur et ses conclusions favorables au projet sous une réserve, reçu en préfecture des Hautes-Pyrénées le 16 avril 2012 ;

**Vu** les réponses apportées par les services instructeurs à la réserve formulée par le commissaire-enquêteur, figurant au point 7.5 de la note de présentation jointe au présent arrêté ;

**Vu** le rapport de la Direction Régionale de l'Environnement de l'Aménagement et du Logement et de la Direction Départementale des Territoires des Hautes-Pyrénées en date du 1er juin 2012 ;

**Vu** les pièces du dossier ;

**CONSIDERANT** que l'établissement pyrotechnique exploité par la société **Nexter Munitions SA** à **TARBES** est visé dans la liste prévue au IV de l'article L. 515-8 du Code de l'environnement ;

**CONSIDERANT** la liste des phénomènes dangereux issus des études de dangers de la société **Nexter Munitions SA** à **TARBES** et la nécessité de limiter l'exposition des populations aux effets de ces phénomènes dangereux ;

## Annexes

### Arrêtés

**CONSIDERANT** que les mesures définies dans le Plan de Prévention des Risques Technologiques résultent d'un processus d'analyse, d'échange et de concertation ;

**CONSIDERANT** que les mesures définies dans le Plan de Prévention des Risques Technologiques permettent de limiter l'exposition des populations aux effets des phénomènes dangereux identifiés dans les études de dangers susvisées ;

**CONSIDERANT** que les documents du Plan de Prévention des Risques Technologiques du site Nexter Munitions (note de présentation, règlement, recommandations et document graphique) ont été complétés lorsque nécessaire afin de tenir compte notamment des remarques émises par les personnes et organismes associés ;

**SUR** proposition de madame la Secrétaire Générale ;

### ARRETE

**ARTICLE 1** - Le Plan de Prévention des Risques Technologiques (PPRT) autour de l'établissement **Nexter Munitions SA** à **TARBES** est approuvé.

**ARTICLE 2** - Ce plan vaut servitude d'utilité publique au sens de l'article L. 126-1 du Code de l'urbanisme et devra être annexé aux plans locaux d'urbanisme des communes de **TARBES**, **AUREILHAN**, **BOURS** et **BORDERES-sur-ECHEZ**, dans un délai de trois mois à compter de la notification du présent arrêté, par les soins des communes de **TARBES**, **AUREILHAN**, **BOURS** et **BORDERES-sur-ECHEZ** et par le biais d'un arrêté de mise à jour de ses documents d'urbanisme.

**ARTICLE 3** - Les mesures de protection des populations face aux risques encourus, prescrites par le plan de prévention des risques technologiques, devront être mises en œuvre dans un délai de 5 ans à compter de la date d'effet du présent arrêté.

**ARTICLE 4** - Le Plan de Prévention des Risques Technologiques comprend :

- une note de présentation décrivant les installations ou stockages à l'origine des risques, la nature et l'intensité de ceux-ci et exposant les raisons qui ont conduit à délimiter le périmètre d'exposition aux risques ;
- un document graphique faisant apparaître le périmètre d'exposition aux risques et les zones et secteurs mentionnés respectivement aux articles L. 515-15 et L. 515-16 du code de l'environnement ;
- un règlement comportant, en tant que de besoin, pour chaque zone ou secteur :
  - les mesures d'interdiction et les prescriptions mentionnés au I de l'article L. 515-16 du code de l'environnement ;
  - l'instauration du droit de délaissement ou du droit de préemption ;
  - les mesures de protection des populations prévues au IV de l'article L. 515-16 du code de l'environnement ;
- un cahier de recommandations tendant à renforcer la protection des populations, formulées en application du V de l'article L. 515-16 du code de l'environnement.

## Annexes

### Arrêtés

Le dossier sera tenu à la disposition du public à la Préfecture des Hautes-Pyrénées ainsi qu'en mairies de TARBES, AUREILHAN, BOURS et BORDERES-sur-ECHEZ, aux jours et heures d'ouverture habituels des bureaux au public.

**ARTICLE 5** - Le présent arrêté sera adressé aux personnes et organismes associés définis dans l'article 5 de l'arrêté préfectoral du 12 août 2008 prescrivant l'établissement d'un Plan de Prévention des Risques Technologiques autour de la société Nexter Munitions SA sur le territoire des communes de TARBES, AUREILHAN, BOURS et BORDERES-sur-ECHEZ.

Le présent arrêté sera en outre publié au recueil des actes administratifs de la Préfecture des Hautes-Pyrénées et affiché pendant un mois :

- à la Préfecture des Hautes-Pyrénées,
- en mairies de TARBES, AUREILHAN, BOURS et BORDERES-sur-ECHEZ.

Un avis concernant l'approbation de ce plan de prévention des risques technologiques sera inséré, par les soins du Préfet, en caractères apparents dans deux journaux locaux habilités à insérer des annonces légales dans le département des Hautes-Pyrénées.

**ARTICLE 6** - Le présent arrêté pourra faire l'objet dans le délai de 2 mois à compter de sa publication :

- soit d'un recours gracieux auprès du préfet des Hautes-Pyrénées,
- soit d'un recours hiérarchiques adressé au ministre de l'Ecologie, du Développement Durable et de l'Energie.

Il peut également faire l'objet d'un recours contentieux auprès du tribunal administratif de Pau :

- soit directement, en l'absence de recours gracieux ou hiérarchique dans le délai de 2 mois à compter de la plus tardive des mesures de publicité prévues à l'article 5 du présent arrêté,
- soit, à l'issue d'un recours gracieux ou hiérarchique dans les 2 mois à compter de la date de notification de la réponse obtenue de l'administration, ou au terme d'un silence gardé par celle-ci pendant 2 mois à compter de la réception de la demande.

**ARTICLE 7** - Madame la Secrétaire Générale de la Préfecture des Hautes-Pyrénées, M. le Directeur Régional de l'Environnement, de l'Aménagement et du Logement de la région de Midi-Pyrénées et M. le Directeur Départemental des Territoires des Hautes-Pyrénées sont chargés, chacun en ce qui le concerne de l'exécution du présent arrêté.

Tarbes, le 10 juillet 2012



Jean-Régis BORIUS



## Annexes

### Arrêtés



PRÉFÈTE DES HAUTES-PYRÉNÉES

Direction des services du Cabinet

ARRETE N° :

Service interministériel  
de défense et de protection civiles

Relatif à l'information des acquéreurs et des locataires de biens immobiliers sur les risques naturels ou technologiques majeurs dans le département des Hautes-Pyrénées.

Pôle protection civile

La Préfète des Hautes-Pyrénées,

**Vu** le code général collectivités territoriales ;

**Vu** le code de l'environnement, notamment les articles L.125-5 et R.125-23 à R.125-27 ;

**Vu** le décret n° 2010-1255 du 22 octobre 2010 portant délimitation des zones de sismicité du territoire français ;

**Vu** le code la construction et de l'habitation, notamment ses articles L.271-4 et L.271-5 ;

**Vu** le décret n° 2004-374 du 29 avril 2004 modifié relatif aux pouvoirs des préfets, à l'organisation et à l'action des services de l'État dans les régions et les départements ;

**Vu** l'arrêté préfectoral n° 2014349-0001 du 15 décembre 2014 fixant la liste des communes concernées par l'obligation d'information des acquéreurs et des locataires de biens immobiliers sur les risques naturels ou technologiques majeurs ;

**Sur** proposition de Madame la directrice des services du Cabinet.

#### ARRÊTE

##### ARTICLE 1 -

Le présent arrêté abroge et remplace l'arrêté préfectoral n° 2014349-0001 du 15 décembre 2014 fixant la liste des communes concernées par l'obligation d'information des acquéreurs et des locataires de biens immobiliers sur les risques naturels ou technologiques majeurs.

##### ARTICLE 2 -

Tous les éléments nécessaires à l'information des acquéreurs et des locataires de biens immobiliers sur les risques naturels et technologiques majeurs sont consignés dans un dossier communal d'informations.

Ce dossier et les documents de référence sont librement consultables en préfecture, sous-préfecture et mairie concernée

Le dossier comprend :

- la liste des risques naturels prévisibles et des risques technologiques dans un PPR approuvé ou prescrit, auxquels la commune est exposée sur tout ou partie de son territoire
- la liste des documents auxquels le vendeur ou le bailleur peut se référer,

.../...

Horaires : Différence des titres (du lundi au jeudi 8h30-12h/13h30-16h00, le vendredi 8h30-12h) - Autres bureaux (du lundi au vendredi 9h-12h/14h-16h30)  
Préfecture - Place Charles de Gaulle - CS 61350 - 65013 TARBES Cedex 9 - Tél : 05 62 56 65 65 - Télécopie : 05 62 51 20 10  
courriel : [prefecture@hautes-pyrenees.gouv.fr](mailto:prefecture@hautes-pyrenees.gouv.fr) - Site Internet : [www.hautes-pyrenees.gouv.fr](http://www.hautes-pyrenees.gouv.fr)

## Annexes

### Arrêtés

- la cartographie des zones exposées ou réglementée,
- le niveau de sismicité réglementaire attaché à la commune.

Ces dossier et les documents de référence mentionnés ci-dessus sont librement consultables en mairie, préfecture et sous-préfecture.

Le dossier d'informations est accessible à partir du site internet de la préfecture à la rubrique « Information Acquéreurs Locataires » (IAL) :

<http://www.hautes-pyrenees.gouv.fr/>

#### Article 3 -

Ces éléments d'informations sont mis à jour au regard des situations mentionnées à l'article R.125-25 du code de l'environnement.

#### Article 4 -

Une copie du présent arrêté et les annexes sont adressés aux maires, pour être tenus à la disposition des acquéreurs et des locataires, et à la chambre départementale des notaires.

Le présent arrêté sera affiché en mairie et publié au recueil des actes administratifs de la préfecture.

#### Article 5 -

Mme la Directrice des services du cabinet, M. le Secrétaire Général de la préfecture, Mme la sous-préfète d'Argelès-Gazost, M. le sous-préfet de Bagnères-de-Bigorre, Mmes et MM les chefs de service régionaux ou départementaux et Mmes et MM les maires des communes concernées sont chargés, chacun en ce qui le concerne, de l'application du présent arrêté.

Tarbes, le 17 MARS 2017

Béatrice LAGARDE



## Annexes

### Arrêtés

Communes	PPR	Approuvé	Prescrit	Risque						Sismicité				
				I	C	M	A	F	RGA	1	2	3	4	
SERS	1	X			X	X	X							X
SIARROUY	2	X	X	X									X	
SINZOS													X	
SIRADAN	1	X		X		X								X
SIREIX	1	X			X	X	X							X
SOMBRUN	1	X		X									X	
SOREAC	1	X							X				X	
SOST														X
SOUBLECAUSE	1	X		X									X	
SOUES	1	X		X										X
SOULOM	1	X		X	X	X	X							X
SOUYEAUX	1	x							X				X	
TAJAN													X	
TALAZAC	1	X		X									X	
TARASTEIX													X	
TARBES	1	X		X										X
THEBE														X
THERMES MAGNOAC	1	X							X		X			
THUY	1	X							X				X	
TIBIRAN JAUNAC													X	
TILHOUSE														X
TOSTAT													X	
TOURNAY	1	X		X									X	
TOURNOUS DARRE	1	X							X				X	
TOURNOUS DEVANT	1	X							X				X	
TRAMEZAIGUES														X
TREBONS														X
TRIE SUR BAISE	1	X							X				X	
TROUBAT														X
TROULEY LABARTHE													X	
TUZAGUET													X	
UGLAS													X	
UGNOUAS													X	
UZ														X
UZER														X
VIC EN BIGORRE	1	X		X									X	
VIDOU	1	X							X				X	
VIDOUZE														
VIELLA	2	X	X		X	X	X							X

## Annexes

### Arrêtés

ARRETE n° 65-2019-03-06-001



PRÉFET DES HAUTES-PYRÉNÉES

Service de la coordination des politiques  
publiques et de l'appui territorial  
Pôle environnement et procédures publiques

**Arrêté préfectoral portant création  
des secteurs d'information des sols (SIS)  
dans le département des Hautes-Pyrénées**

**Le Préfet des Hautes-Pyrénées**

- Vu le code de l'environnement, notamment les articles L.556-2, L.125-6 et L.125-7, R.125-23 à R.125-27, R.125-41 à R.125-47 ;
- Vu le code de l'urbanisme, notamment les articles R.151-53 10°, R.410-15-1, R.442-8-1 et R.431-16 n ;
- Vu l'article 173 de la loi n° 2014-366 du 24 mars 2014 pour l'accès au logement et un urbanisme rénové, dite loi ALUR, qui prévoit l'élaboration de Secteurs d'Information sur les Sols (SIS) ;
- Vu le décret n° 2015-1353 du 26 octobre 2015 relatif aux articles L.125-6 et L.125-7 du code de l'environnement précisant les modalités de mise en œuvre des SIS ;
- Vu le rapport de l'inspection des installations classées du 8 février 2019 proposant la création de SIS sur les 6 communes du département des Hautes-Pyrénées ci-après désignées : BAGNERES DE BIGORRE, BEAUCENS, IBOS, LANNEMEZAN, PIERREFITTE-NESTALAS, TARBES ;
- Vu l'absence de réponse, dans le délai de 6 mois, valant avis favorable, des mairies des communes consultées par courrier en date du 7 août 2018 ;
- Vu l'information des propriétaires concernés par les projets de création des SIS par courriers en date du 17 août 2018 ;
- Vu l'absence d'observations du public consulté du 3 septembre 2018 au 3 novembre 2018 ;

CONSIDÉRANT qu'il convient de formaliser les informations détenues par l'État sur la pollution des sols afin de garantir, en cas de changement d'usage, la réalisation d'études de sols et de mesures de gestion de la pollution pour préserver la sécurité, la santé ou la salubrité publique et l'environnement ;

CONSIDÉRANT que chacune des 6 communes concernées du département des Hautes-Pyrénées a été consultée sur le ou les projet(s) de création de SIS situé(s) sur leurs territoires ;

CONSIDÉRANT que les propriétaires des terrains concernés par un projet de création d'un SIS ont été informés du projet et des modalités de consultation du public ;

CONSIDÉRANT que la consultation du public a été réalisée du 3 septembre 2018 au 3 novembre 2018 ;

CONSIDÉRANT qu'aucune remarque des communes, des propriétaires et du public concernés ne remettent en cause les projets de création de Secteurs d'Information sur les Sols ;

---

Pour les horaires d'accueil des services de la préfecture consultez le site internet <http://www.hautes-pyrenees.gouv.fr>  
Préfecture - Place Charles de Gaulle - CS 1350 - 65013 TARBES Cedex 9 - Tél : 05 62 56 65 65 - Télécopie : 05 62 51 20 10  
courriel : [prefecture@hautes-pyrenees.gouv.fr](mailto:prefecture@hautes-pyrenees.gouv.fr) - Site Internet : [www.hautes-pyrenees.gouv.fr](http://www.hautes-pyrenees.gouv.fr)

## Annexes

### Arrêtés

2/3

SUR Proposition du Secrétaire Général de la Préfecture des Hautes-Pyrénées,

#### **ARRÊTE**

##### **ARTICLE 1 DÉSIGNATION DES SIS**

Conformément à l'article R.125-45 du Code de l'Environnement, les Secteurs d'Information sur les Sols suivants sont créés, par ordre alphabétique des communes concernées :

BAGNERES DE BIGORRE	SIS n° 65SIS04168	INSTALLATION TECHNIQUE d'EDF-GDF
BAGNERES DE BIGORRE	SIS n° 65SIS04172	SOULE « Site Egalité »
BAGNERES DE BIGORRE	SIS n° 65SIS04164	SOULE « Site Principal »
IBOS	SIS n° 65SIS04471	BOSTIK
LANNEMEZAN	SIS n° 65SIS04928	ALCAN (ex Aluminium Pechiney)
PIERREFITTE-NESTALAS	SIS n° 65SIS06367	ARKEMA FRANCE
PIERREFITTE-NESTALAS	SIS n° 65SIS04939	YARA
TARBES	SIS n° 65SIS04173	Ecole primaire privée Sainte-Thérèse
TARBES	SIS n° 65SIS04170	CENTRE EDF GDF SERVICES
TARBES	SIS n° 65SIS04165	GIAT INDUSTRIES

##### **ARTICLE 2 URBANISME**

Les Secteurs d'Information sur les Sols mentionnés à l'article 1 sont publiés sur le site Internet <http://www.georisques.gouv.fr>.

Conformément aux articles L.125-6 du code de l'environnement et R.151-53 10° du code de l'urbanisme, les Secteurs d'Information sur les Sols définis par le présent arrêté sont annexés au Plan Local d'Urbanisme ou au document d'urbanisme en vigueur des communes concernées.

Conformément à l'article L.556-2 du Code de l'environnement, les projets de construction ou de lotissement prévus dans un secteur d'information sur les sols tel que prévu à l'article L.125-6 du même code, font l'objet d'une étude des sols afin d'établir les mesures de gestion de la pollution à mettre en œuvre pour assurer la compatibilité entre l'usage futur et l'état des sols.

Conformément aux articles R.431-16 n et R.442-8-1 du code de l'urbanisme, pour les projets soumis à permis de construire ou d'aménager, le maître d'ouvrage fournit dans le dossier de demande de permis une attestation garantissant la réalisation d'une étude des sols et de sa prise en compte dans la conception du projet de construction ou de lotissement.

##### **ARTICLE 3 OBLIGATION D'INFORMATION DES ACQUÉREURS ET LOCATAIRES**

Conformément à l'article L.125-7 du Code de l'environnement, sans préjudice de l'article L.514-20 et de l'article L.125-5, lorsqu'un terrain situé en secteur d'information sur les sols mentionné à l'article L.125-6 fait l'objet d'un contrat de vente ou de location, le vendeur ou le bailleur du terrain est tenu d'en informer par écrit l'acquéreur ou le locataire. Il communique les informations rendues publiques par l'État, en application de l'article L.125-6. L'acte de vente ou de location atteste de l'accomplissement de cette formalité.

À défaut et si une pollution constatée rend le terrain impropre à la destination précisée dans le contrat, dans un délai de deux ans à compter de la découverte de la pollution, l'acquéreur ou le locataire a le choix de demander la résolution du contrat ou, selon le cas, de se faire restituer une partie du prix de vente ou d'obtenir une réduction du loyer. L'acquéreur peut aussi demander la réhabilitation du terrain aux frais du vendeur lorsque le coût de cette réhabilitation ne paraît pas disproportionné par rapport au prix de vente.

## Annexes

### Arrêtés

3/3

#### **ARTICLE 4 NOTIFICATIONS ET PUBLICITÉ**

Conformément à l'article R.125-46 du code de l'environnement, le présent arrêté est notifié aux maires des communes et aux présidents des EPCI compétents en matière de plan local d'urbanisme, de documents d'urbanisme en tenant lieu ou de carte communale dont le territoire comprend un ou plusieurs Secteurs d'Informations des Sols mentionnés à l'Article 1.

Il est affiché pendant un mois au siège des mairies et des EPCI compétents concernés.

Le présent arrêté est publié au recueil des actes administratifs du département des Hautes-Pyrénées.

#### **ARTICLE 5 DÉLAIS ET VOIES DE RECOURS**

Le présent arrêté peut faire l'objet d'un recours devant le tribunal administratif dans un délai de deux mois à compter de sa notification ou de l'affichage du présent arrêté.

#### **ARTICLE 6 EXÉCUTION**

Le Secrétaire Général de la Préfecture des Hautes-Pyrénées,  
Les Maires des communes désignées à l'Article 1,  
Les Présidents d'EPCI dont certaines communes désignées à l'Article 1 dépendent,  
Le Directeur Régional de l'Environnement, de l'Aménagement et du Logement de la région Occitanie,  
et tout agent de la force publique,  
sont chargés, chacun en ce qui le concerne, de l'exécution du présent arrêté.

Tarbes, le - 6 MARS 2019

Pour le Préfet et par délégation  
Le Secrétaire Général,



Samuel BOUJU

## Annexes

### Arrêtés



#### CABINET

—  
Service Interministériel de  
Défense et de  
Protection Civile  
---

Affaire suivie par : M. Bernard GABRIEL

☎ 05.62.56.65.43

☎ 05.62.56.65.49

Mail : [bernard.gabriel@hautes-pyrenees.pref.gouv.fr](mailto:bernard.gabriel@hautes-pyrenees.pref.gouv.fr)  
---

PREFECTURE DES HAUTES-PYRENEES

Tarbes, le 03 février 2006

### ARRETE PORTANT APPROBATION DU PLAN DE PREVENTION DES RISQUES NATURELS PREVISIBLES SUR LE TERRITOIRE DE LA COMMUNE DE TARBES

\*\*\*\*\*

VU le Code de l'environnement

VU le Code de l'expropriation pour cause d'utilité publique et  
notamment ses articles R 11-4 à R 11-14,

VU la loi n° 2003-699 au 30 juillet 2003 relative à la prévention des  
risques naturels et technologiques et à la réparation des dommages, notamment son  
article 38 et son décret d'application n° 2005-3 du 4 janvier 2005 modifiant le décret  
n° 95-1089 du 5 octobre 1995 relatif aux plans de prévention des risques naturels  
prévisibles,

VU la loi n° 2004-811 du 13 août 2004 relative à la modernisation de la  
sécurité civile abrogeant la loi n° 87-565 du 22 juillet 1987 relative à l'organisation de  
la sécurité civile, à la protection de la forêt contre l'incendie et à la prévention des  
risques majeurs,

VU la loi n° 95-101 du 2 février 1995 relative au renforcement de la  
protection de l'environnement ( Titre II ),

VU le décret n° 95-1089 du 5 octobre 1995 relatif aux plans de  
prévention des risques naturels prévisibles,

VU le décret n° 85-453 du 23 avril 1985 pris en application de la loi n°  
83-630 du 12 juillet 1983 relative à la démocratisation des enquêtes publiques et à la  
protection de l'environnement, et notamment les articles 6 à 21,

VU le décret n° 2005-935 du 2 août 2005 relatif à la partie  
réglementaire du Code de l'Environnement, et notamment les articles R 123-1 et  
suivants,

.../...

PLACE CHARLES DE GAULLE - B.P. 1350 - 65013 TARBES CEDEX 9 - TEL : 05 62 56 65 65 - TELECOPIE : 05 62 51 20 10  
Site Internet : [www.hautes-pyrenees.pref.gouv.fr](http://www.hautes-pyrenees.pref.gouv.fr)

## Annexes

### Arrêtés

- 3 -

- II - Le plan de prévention des risques comprend :

.../...

- un rapport de présentation,
- un règlement,
- un document graphique.

- III - Il est tenu à la disposition du public tous les jours ouvrables et aux heures habituelles d'ouverture des bureaux :

- à la Mairie de Tarbes,
- à la Préfecture des Hautes-Pyrénées.

#### **ARTICLE 2 :**

Le présent arrêté sera publié au recueil des actes administratifs de la Préfecture des Hautes-Pyrénées et mention en sera faite en caractères apparents dans les deux journaux désignés ci-après :

- La Semaine des Pyrénées,
- La Dépêche du Midi.

copie du présent arrêté sera affichée à la Mairie de Tarbes et portée à la connaissance du public par tout autre procédé en usage dans la commune, pendant un mois au minimum. Ces mesures de publicité seront justifiées par un certificat du Maire et un exemplaire de chaque journal sera annexé au dossier principal Plan de Prévention des Risques.

Le Plan de Prévention des Risques approuvé vaut servitude d'utilité publique et sera à ce titre annexé au Plan d'Occupation des Sols conformément à l'article L.126.1. du Code de l'Urbanisme.

#### **ARTICLE 3 :**

Le Secrétaire Général de la Préfecture des Hautes-Pyrénées, M. le directeur départemental de l'Équipement sont chargés, chacun en ce qui le concerne, de l'exécution du présent arrêté qui sera publié au recueil des actes administratifs de la Préfecture.

LE PREFET

Emmanuel BERTHIER

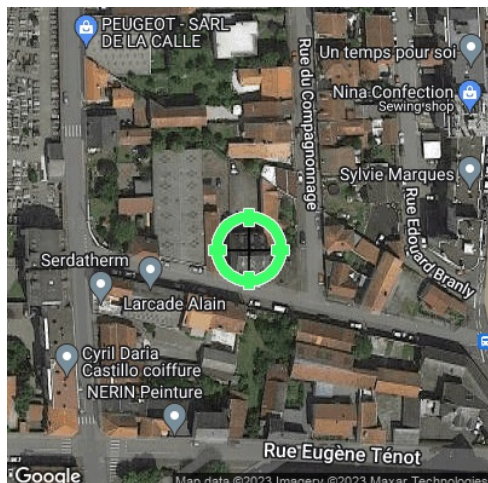


Pour ampliation,  
Le Chef du SIDPC, délégué

Luc MONTROYA



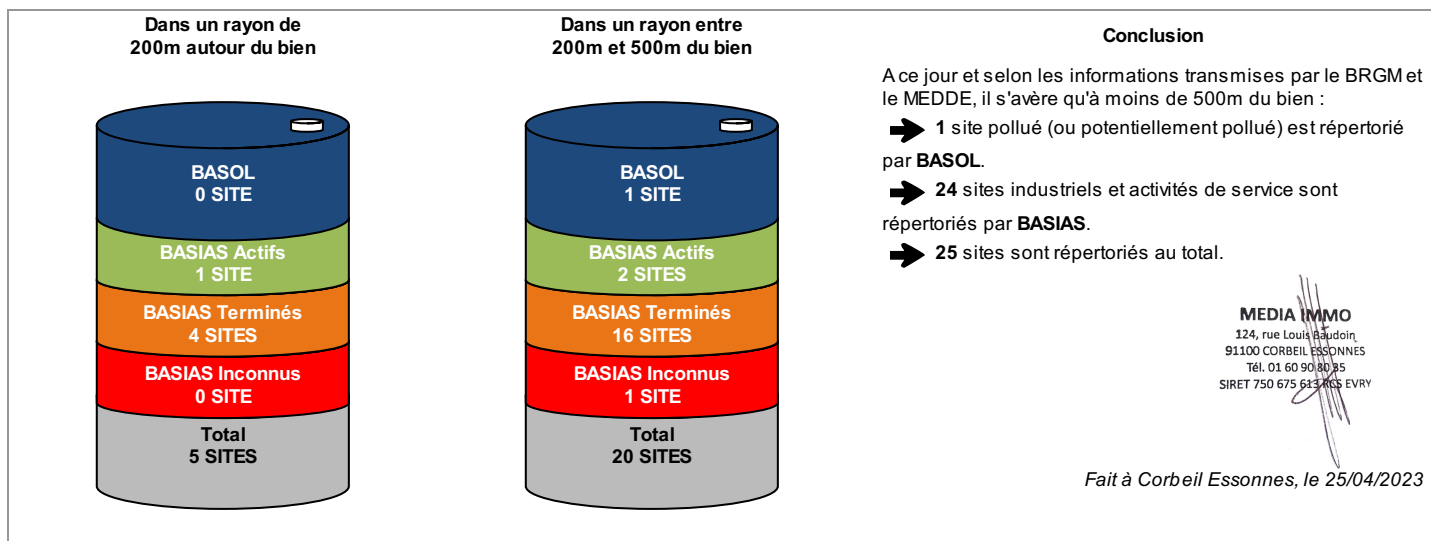
## Etat des Risques de Pollution des Sols (ERPS)\*



<b>Réalisé en ligne** par</b>	Media Immo
<b>Pour le compte de</b>	CECA Diagnostics Immobiliers
<b>Numéro de dossier</b>	2022/10/10-04172D
<b>Date de réalisation</b>	25/04/2023

<b>Localisation du bien</b>	7 RUE CHARLES DE FOUCAULD 65000 TARBES
<b>Section cadastrale</b>	AX 78
<b>Altitude</b>	309.13m
<b>Données GPS</b>	Latitude 43.235397 - Longitude 0.082681

<b>Désignation du vendeur</b>	DUCOMBS MICHEL
<b>Désignation de l'acquéreur</b>	



\* Ce présent document n'a pour but que de communiquer, A TITRE INFORMATIF, à l'acquéreur ou au locataire, les informations rendues publiques par l'Etat concernant les risques de pollution des sols.

\*\* Media Immo réalise, sous sa seule responsabilité, l'ERPS du client. Ceci sous couvert que les informations de localisation du bien transmises par le client soient exactes et que les informations obtenues sur les bases de données BASOL, BASIAS, CASIAS et des futurs SIS soient à jour.

Document réalisé à partir des bases de données **BASIAS, BASOL** et **CASIAS**  
(gérées par le **BRGM** - Bureau de Recherches Géologiques et Minières et le **MEDDE** - Ministère de l'Ecologie, du Développement Durable et de l'Energie)

### SOMMAIRE

Synthèse de votre Etat des Risques de Pollution des Sols  
Qu'est-ce que l'ERPS ?  
Cartographie des sites situés à moins de 200m du bien et à moins de 500m du bien  
Inventaire des sites BASOL / BASIAS situés à moins de 200m du bien, 500m du bien et non localisés

## Qu'est-ce que l'ERPS ?

**Ce document n'a pour but que de communiquer, A TITRE INFORMATIF, à l'acquéreur ou au locataire, les informations rendues publiques par l'Etat concernant les risques de pollution des sols.**

### Qu'est-ce qu'un site pollué ?

Un site pollué est un site qui, du fait d'anciens dépôts de déchets ou d'infiltration de substances polluantes, présente une pollution susceptible de provoquer une nuisance ou un risque pérenne pour les personnes ou l'environnement. Ces situations sont souvent dues à d'anciennes pratiques sommaires d'élimination des déchets, mais aussi à des fuites ou à des épandages de produits chimiques, accidentels ou pas. Il existe également autour de certains sites des contaminations dues à des retombées de rejets atmosphériques accumulés au cours des années voire des décennies.

### Comment sont établis les périmètres et attributs des futurs SIS ?

Le préfet élabore la liste des projets de SIS et la porte à connaissance des maires de chaque commune. L'avis des maires est recueilli, puis les informations de pollution des sols sont mises à jour grâce à la contribution des organismes participants. Ces secteurs seront représentés dans un ou plusieurs documents graphiques, à l'échelle cadastrale.

### Quels sont les derniers changements ?

Le décret n° 2022-1289 du 1er octobre 2022 relatif à l'information des acquéreurs et des locataires sur les risques vient renforcer le formalisme de l'état de pollution des sols. Depuis le 1er janvier 2023, l'ERP doit mentionner le dernier arrêté pris par le préfet sur l'existence d'un SIS, la date d'élaboration, le numéro des parcelles concernées, ainsi que des dispositions réglementaires, tout en reprenant les informations à disposition dans le système d'information géographique (art R125-26 du Code de l'environnement).

### Que signifient BASOL, BASIAS et CASIAS ?

➔ **BASOL** : BAse de données des sites et SOLs pollués (ou potentiellement pollués) par les activités industrielles appelant une action des pouvoirs publics, à titre préventif ou curatif.

➔ **BASIAS** : Base de données d'Anciens Sites Industriels et Activités de Service, réalisée essentiellement à partir des archives et gérée par le BRGM (Bureau de Recherches Géologiques et Minières). **Il faut souligner qu'une inscription dans BASIAS ne préjuge pas d'une éventuelle pollution à son endroit.**

➔ **CASIAS** : Carte des Anciens Sites Industriels et Activités de Service, présentant l'historique des activités industrielles ou de services que se sont succédé au cours du temps. **CASIAS ne préjuge pas d'une pollution effective des sols des établissements recensés.**

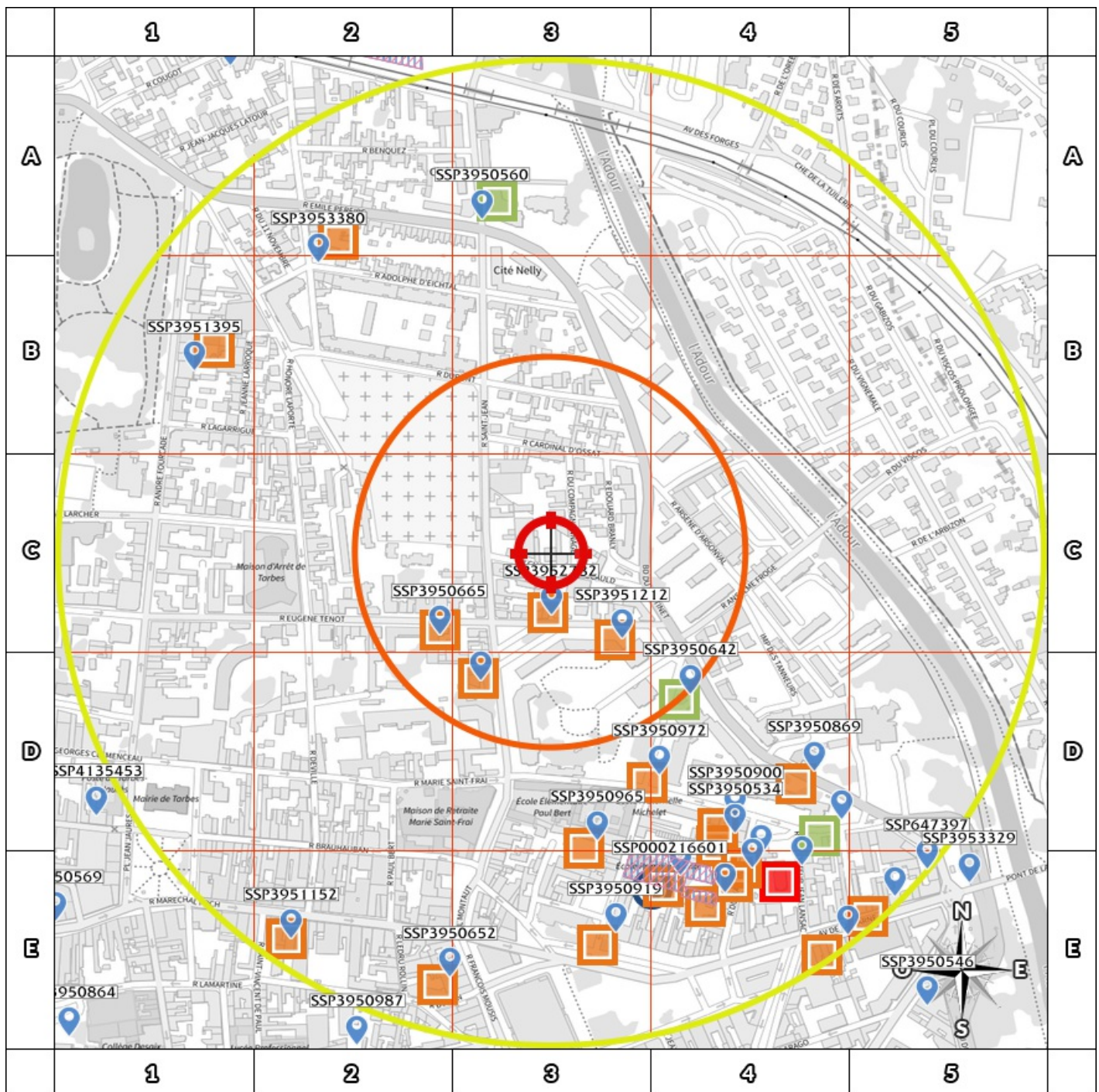
### Que propose Media Immo ?

Media Immo vous transmet, à titre informatif, les informations actuellement disponibles et rendues publiques par l'Etat à travers les bases de données **BASOL** et **BASIAS**, et sur **CASIAS**.

### Quels sont les risques si le vendeur ou le bailleur n'informe pas l'acquéreur ou le locataire ?

« À défaut et si une pollution constatée rend le terrain impropre à la destination précisée dans le contrat, **dans un délai de deux ans à compter de la découverte de la pollution**, l'acquéreur ou le locataire a le choix de demander la **résolution du contrat** ou, selon le cas, de **se faire restituer une partie du prix de vente ou d'obtenir une réduction du loyer**. L'acquéreur peut aussi demander la **réhabilitation du terrain aux frais du vendeur** lorsque le coût de cette réhabilitation ne paraît pas disproportionné par rapport au prix de vente ». (Extrait du Décret n°2015-1353 du 26 octobre 2015)

## Cartographie des sites situés à moins de 200m du bien et à moins de 500m du bien



- BASOL : BAse de données des sites et SOLs pollués (ou potentiellement pollués)
- BASIAS en activité : Base de données d'Anciens Sites Industriels et Activités de Service
- BASIAS dont l'activité est terminée : Base de données d'Anciens Sites Industriels et Activités de Service
- BASIAS dont l'activité est inconnue : Base de données d'Anciens Sites Industriels et Activités de Service
- Sites CASIAS : Carte des Anciens Sites Industriels et Activités de Service
- ⊕ Emplacement du bien
- Zone de 200m autour du bien
- Zone de 500m autour du bien

Retrouvez sur cette cartographie un inventaire des sites pollués (ou potentiellement polluée) situés à moins de 500m du bien représentés par les pictos ●, ■, ■ et ■.  
 Chacun de ces pictos est détaillé sur la page suivante grâce à sa lettre et son numéro (A2, B4, ...) qui vous aideront à vous repérer sur la carte.  
 Le descriptif complet des sites CASIAS est consultable sur le site <https://georisques.gouv.fr/>.

## Inventaire des sites BASOL / BASIAS

*situés à moins de 200m du bien et à moins de 500m du bien*

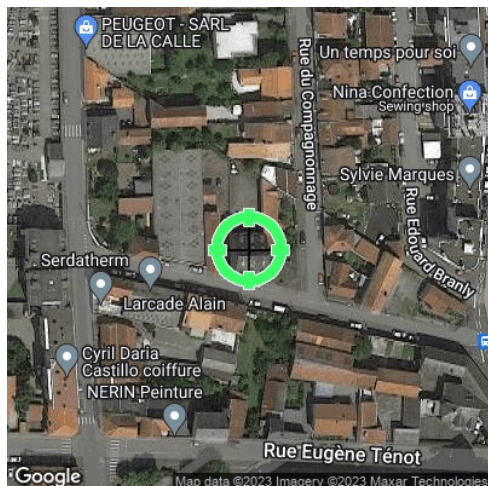
Repère	Nom	Activité des sites situés à moins de 200m	Distance (Environ)
C3	FOURCADE / fonderie spéciale de cloches	Fonderie	62 m
C3	PRUNET Jean (ENTREPRISE) / DLI	Dépôt de liquides inflammables (D.L.I.)	111 m
C2	IMPRIMERIE	IMPRIMERIE ST JOSEPH Imprimerie et services annexes (y compris reliure, photogravure,...)	136 m
D3	DENCAUSSE / FONDERIE DE CLOCHES	Fonderie	147 m
D4	TOTAL (2003) , DASSY Didier (1995), FRANCAISE DE RAFFINAGE CIE (ELF, 1969), TOTAL (1965) / STATION SERVICE	RELAIS DU MARTINET Commerce de gros, de détail, de desserte de carburants en magasin spécialisé (station service de toute capacité de stockage)	197 m

Repère	Nom	Activité des sites situés de 200m à 500m	Distance (Environ)
D3	SABATE LAYRISSE Eugene / TANNERIE	Apprêt et tannage des cuirs ; préparation et teinture des fourrures et cuirs (tannerie, mégisserie, corroierie, peaux vertes ou bleues);Fabrication et/ou stockage (sans application) de peintures, vernis, encres et mastics ou solvants;Ennoblement textile (teinture, impression,...)	252 m
D3	BETBEZE Veuve (ENTREPRISE) / TANNERIE	Apprêt et tannage des cuirs ; préparation et teinture des fourrures et cuirs (tannerie, mégisserie, corroierie, peaux vertes ou bleues)	300 m
D4	FERRE Hyppolyte (1896), FERRE Bernard (1880) / DEPOT DE CUIRS VERTS ET PEAUX FRAICHES	Apprêt et tannage des cuirs ; préparation et teinture des fourrures et cuirs (tannerie, mégisserie, corroierie, peaux vertes ou bleues)	326 m
D4	USINES DE L'ADOUR (1916) / FQUE DE CARTON ; DULAC (1913) / TANNERIE-CORROIERIE	USINES DE L'ADOUR (1916) Apprêt et tannage des cuirs ; préparation et teinture des fourrures et cuirs (tannerie, mégisserie, corroierie, peaux vertes ou bleues);Fabrication de pâte à papier, de papier et de carton	339 m
D4	LASSERE Jean (ENTREPRISE) / TANNERIE	Apprêt et tannage des cuirs ; préparation et teinture des fourrures et cuirs (tannerie, mégisserie, corroierie, peaux vertes ou bleues)	340 m
E4	Ecole primaire privée Sainte-Thérèse (N° 0650670A)		354 m
E4	ETIENNE Ferdinand (ENTREPRISE) / FONDERIE DE BONZE, Cu, Ni, Al	Fonderie	356 m
A3	? / STATION DE LAVAGE AUTOMATIQUE, ELF France (2, STE), DISTRIBUTION DE GAZ DES PYRENEES (STE, 1) / STATION SERVICE	STATION ELF NELLY Activités et entreprises de nettoyage et/ou de vidange;Commerce de gros, de détail, de desserte de carburants en magasin spécialisé (station service de toute capacité de stockage)	358 m
E4	FORCADE ET FILS(2, 1948) / DROGUERIE EN GROS, SACAREU Noël (1, 1878) / TANNERIE	Apprêt et tannage des cuirs ; préparation et teinture des fourrures et cuirs (tannerie, mégisserie, corroierie, peaux vertes ou bleues);Stockage de produits chimiques (minéraux, organiques, notamment ceux qui ne sont pas associés à leur fabrication, ...)	372 m
A2	LABAT / DEPOT DE FERRAILLES	Démantèlement d'épaves, récupération de matières métalliques recyclables (ferrailleur, casse auto...)	380 m
E4	LAYRISSE (ENTREPRISE) / CORROIERIE TANNERIE	Apprêt et tannage des cuirs ; préparation et teinture des fourrures et cuirs (tannerie, mégisserie, corroierie, peaux vertes ou bleues)	380 m
E4	LACOUR (1913) , TOUNOU Jean (1879) / TANNERIE-CORROIERIE	Apprêt et tannage des cuirs ; préparation et teinture des fourrures et cuirs (tannerie, mégisserie, corroierie, peaux vertes ou bleues)	390 m
D4	SIERRA F. / GARAGE	GARAGE DU MARTINET Garages, ateliers, mécanique et soudure	393 m
B1	DALMAU Marcel / ATELIER CYCLES ET MOTO	Garages, ateliers, mécanique et soudure;Traitement et revêtement des métaux (traitement de surface, sablage et métallisation, traitement électrolytique, application de vernis et peintures)	395 m
E3	PORTILLO Philippe / GARAGE	GARAGE MARCADIEU Garages, ateliers, mécanique et soudure	398 m
E4	BERNARD JOSEPH/TANNERIE	Apprêt et tannage des cuirs ; préparation et teinture des fourrures et cuirs (tannerie, mégisserie, corroierie, peaux vertes ou bleues)	404 m
E2	DAZET Guy / ATELIER REPARATION + STATION SERVICE	GARAGE MARCADIEU Commerce de gros, de détail, de desserte de carburants en magasin spécialisé (station service de toute capacité de stockage);Garages, ateliers, mécanique et soudure	451 m
E2	TCHORBADJIAN / TEINTURERIE-PRESSING	SOYLENE Blanchisserie-teinturerie (gros, ou détail lorsque les pressings de quartier sont retenus par le Comité de pilotage de l'IHR) ; blanchissement et traitement des pailles, fibres textiles, chiffons	472 m

Repère	Nom	Activité des sites situés de 200m à 500m	Distance (Environ)
E5	COULY (ENTREPRISE) 1939, COULY ET CIE STE (1930) / GARAGE	GRANDS GARAGES BIGOURDANS ( AD65; 405Wart13 :1956) Garages, ateliers, mécanique et soudure	486 m
E4	BARILLON Jacques (ENTREPRISE) / MECANICIEN	Garages, ateliers, mécanique et soudure	489 m

Nom	Activité des sites non localisés
	Aucun site non localisé

## Installations Classées pour la Protection de l'Environnement (ICPE)\*



<b>Réalisé en ligne** par</b>	Media Immo
<b>Pour le compte de</b>	CECA Diagnostics Immobiliers
<b>Numéro de dossier</b>	2022/10/10-04172D
<b>Date de réalisation</b>	25/04/2023
<b>Localisation du bien</b>	7 RUE CHARLES DE FOUCAULD 65000 TARBES
<b>Section cadastrale</b>	AX 78
<b>Altitude</b>	309.13m
<b>Données GPS</b>	Latitude 43.235397 - Longitude 0.082681
<b>Désignation du vendeur</b>	DUCOMBS MICHEL
<b>Désignation de l'acquéreur</b>	

### RÉFÉRENCES

Seules sont concernées les ICPE suivies par les DREAL (Directions régionales de l'environnement, de l'aménagement et du logement) pour la majorité des établissements industriels et les DD(CS)PP (Directions départementales (de la cohésion sociale et) de la protection des populations) pour les établissements agricoles, les abattoirs et les équarrissages et certaines autres activités agroalimentaires, avec distinction en attribut du type d'ICPE (SEVESO, IPPC, Silo, Carrière, Autres), de l'activité principale et des rubriques de la nomenclature des installations classées pour lesquelles l'établissement industriel est autorisé.

### GÉNÉALOGIE

Cette base contient les installations soumises à autorisation ou à enregistrement (en construction, en fonctionnement ou en cessation d'activité). Les données proviennent d'une extraction de la base de données fournie par le Ministère de l'écologie, du développement durable et de l'énergie (MEDDE) et la géolocalisation est effectuée sur la base des coordonnées Lambert indiquées dans l'extraction.

### QUALITÉ DES DONNÉES

Le niveau de précision de la localisation indiqué en attribut pour chaque ICPE est variable ; Elles peuvent être localisées au Centre de la commune concernée, à l'adresse postale, à leurs coordonnées précises ou leur valeur initiale.

**\* Ce présent document n'a pour but que de communiquer, A TITRE INFORMATIF, à les informations rendues publiques par l'Etat.**

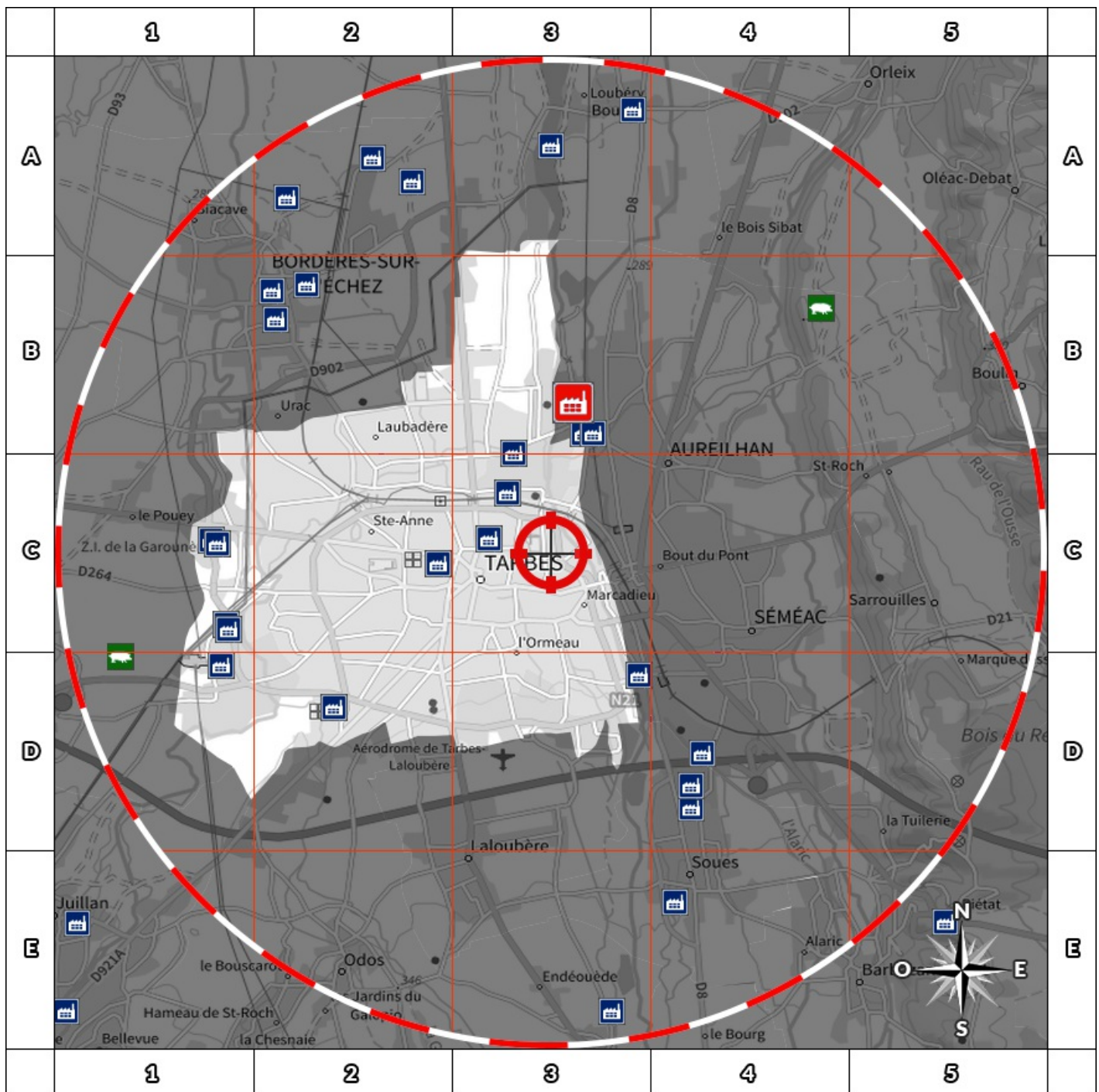
**\*\* Media Immo réalise, sous sa seule responsabilité, l'ICPE du client. Ceci sous couvert que les informations de localisation du bien transmises par le client soient exactes et que les informations obtenues sur les bases de données soient à jour.**

### SOMMAIRE


Synthèse des Installations Classées pour la Protection de l'Environnement  
Cartographie des ICPE  
Inventaire des ICPE

## Cartographie des ICPE

Commune de **TARBES**



2000m













- |   |  |
|---|--|
|  Usine Seveso        |  Elevage de porc              |
|  Usine non Seveso    |  Elevage de bovin             |
|  Carrière            |  Elevage de volaille          |
|  Emplacement du bien |  Zone de 5000m autour du bien |

Retrouvez sur cette cartographie un inventaire des Installations Classées pour le Protection de l'Environnement situées à moins de 5000m du bien représentées par les pictos      et .

Chacun de ces pictos est détaillé sur la page suivante grâce à sa lettre et son numéro (A2, B4, ...) qui vous aideront à vous repérer sur la carte.

## Inventaire des ICPE

### Commune de **TARBES**

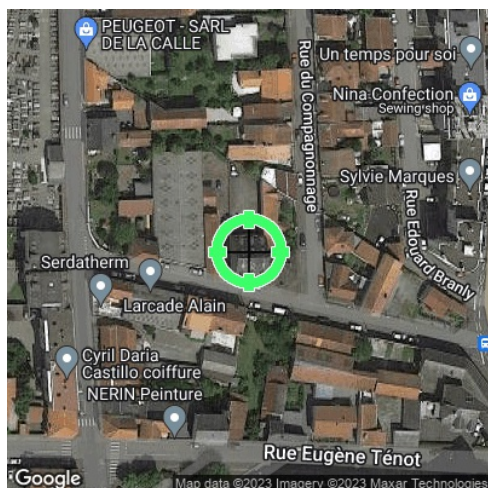
Repère	Situation	Nom	Adresse	Etat d'activité Régime	Seveso Priorité Nationale
<b>ICPE situées à moins de 5000m du bien</b>					
	Coordonnées Précises	Centre Hospitalier de Bigorre	Boulevard de Lattre de Tassigny BP 1130 65000 TARBES	En fonctionnement	Non Seveso
				Enregistrement	NON
	Centre de la commune	SA DECOUPE DE L'ADOUR	ZA Bastillac Nord 65000 TARBES	En fonctionnement	Non Seveso
				Autorisation	NON
	Valeur Initiale	GRISENTI Christian	ZI de la Garouillère Route de Pau 65000 TARBES	En cessation d'activité	Non Seveso
				Autorisation	NON
	Valeur Initiale	BARRERE Garage SARL	ZI de Bastillac Sud 65000 TARBES	En fonctionnement	Non Seveso
				Autorisation	NON
	Valeur Initiale	EMULSIONS DES PYRENEES	Zone Artisanale de Bastillac-Sud 65000 TARBES	En fonctionnement	Non Seveso
				Autorisation	NON
	Valeur Initiale	SOGEAT (Sté Gestion Abattoir de Tarbes)	ZA de Bastillac 65000 TARBES	En fonctionnement	Non Seveso
				Autorisation	NON
	Coordonnées Précises	VALLOUREC DRILLING France	Avenue des tilleuls 65000 TARBES	En fonctionnement	Non Seveso
				Autorisation	NON
	Valeur Initiale	ARCADIE SUD OUEST	ZA BASTILLAC 65000 TARBES	En fonctionnement	Non Seveso
				Enregistrement	NON
	Valeur Initiale	SICA PYRENEENNE DE BETAAIL ET VIANDE	ZA BASTILLAC 65000 TARBES	En fonctionnement	Non Seveso
				Enregistrement	NON
	Valeur Initiale	HUGUES TOOL SAF	Allée des forges 65000 TARBES	En cessation d'activité	Non Seveso
				INCONNU	NON
	Valeur Initiale	VEOLIA PRORETE MIDI-PYRENEES	ZI la Garouillère 46 rue de la garouillère 65000 TARBES	En fonctionnement	Non Seveso
				Autorisation	NON
	Coordonnées Précises	NEXTER MUNITIONS SA	13 bis, Chemin des Poudrières BP 1446 65000 TARBES	En fonctionnement	Seveso Seuil Haut
				Autorisation avec servitudes	OUI

Nom	Adresse	Etat d'activité Régime	Seveso Priorité Nationale
<b>ICPE situées à plus de 5000m du bien</b>			
Aucun ICPE à plus de 5000m du bien sur la commune TARBES			



## Etat des nuisances sonores aériennes

En application des articles L 112-3 et L 112-9 du Code de l'Urbanisme



<b>Réalisé en ligne* par</b>	CECA Diagnostics Immobiliers
<b>Numéro de dossier</b>	2022/10/10-04172D
<b>Date de réalisation</b>	25/04/2023
<b>Localisation du bien</b>	7 RUE CHARLES DE FOUCAULD 65000 TARBES
<b>Section cadastrale</b>	AX 78
<b>Altitude</b>	309.13m
<b>Données GPS</b>	Latitude 43.235397 - Longitude 0.082681
<b>Désignation du vendeur</b>	DUCOMBS MICHEL
<b>Désignation de l'acquéreur</b>	

\* Media Immo réalise, sous sa seule responsabilité, l'ENSA du client. Ceci sous couvert que les informations de localisation du bien transmises par le client soient exactes et que les informations obtenues sur les bases de données soient à jour.

### EXPOSITION DE L'IMMEUBLE AU REGARD D'UN OU PLUSIEURS PLANS D'EXPOSITION AU BRUIT

Non exposé	000 AX 78
------------	-----------

### SOMMAIRE

Synthèse de votre Etat des Nuisances Sonores Aériennes  
Imprimé Officiel (feuille rose/violette)  
Cartographie  
Prescriptions d'Urbanisme applicables dans les zones de bruit des Aérodrômes

## Etat des nuisances sonores aériennes

En application des articles L 112-3 et L 112-9 du Code de l'Urbanisme

Les zones de bruit des plans d'exposition au bruit constituent des servitudes d'urbanisme (art. L. 112-3 du code de l'urbanisme) et doivent à ce titre être notifiées à l'occasion de toute cession, location ou construction immobilière.

Cet état est établi sur la base des informations mises à disposition par arrêté préfectoral

n°

du

mis à jour le

### Adresse de l'immeuble

7 RUE CHARLES DE FOUCAULD  
65000 TARBES

### Cadastre

AX 78

### Situation de l'immeuble au regard d'un ou plusieurs plans d'exposition au bruit (PEB)

■ L'immeuble est situé dans le périmètre d'un PEB

<sup>1</sup> oui  non

révisé

approuvé

date

<sup>1</sup> si oui, nom de l'aérodrome :

> L'immeuble est concerné par des prescriptions de travaux d'insonorisation

<sup>2</sup> oui  non

<sup>2</sup> si oui, les travaux prescrits ont été réalisés

oui  non

■ L'immeuble est situé dans le périmètre d'un autre PEB

<sup>1</sup> oui  non

révisé

approuvé

date

<sup>1</sup> si oui, nom de l'aérodrome :

### Situation de l'immeuble au regard du zonage d'un plan d'exposition au bruit

> L'immeuble se situe dans une zone de bruit d'un plan d'exposition au bruit définie comme :

zone A <sup>1</sup>  
forte

zone B <sup>2</sup>  
forte

zone C <sup>3</sup>  
modérée

zone D <sup>4</sup>

<sup>1</sup> (intérieur de la courbe d'indice Lden 70)

<sup>2</sup> (entre la courbe d'indice Lden 70 et une courbe choisie entre Lden 65 et 62)

<sup>3</sup> (entre la limite extérieure de la zone B et la courbe d'indice Lden choisie entre 57 et 55)

<sup>4</sup> (entre la limite extérieure de la zone C et la courbe d'indice Lden 50). Cette zone n'est obligatoire que pour les aérodromes mentionnés au I de l'article 1609 quater viciés A du code général des impôts (et sous réserve des dispositions de l'article L. 112-9 du code de l'urbanisme pour les aérodromes dont le nombre de créneaux horaires attribuables fait l'objet d'une limitation réglementaire sur l'ensemble des plages horaires d'ouverture).

Nota bene : Lorsque le bien se situe sur 2 zones, il convient de retenir la zone de bruit la plus importante.

### Documents de référence permettant la localisation de l'immeuble au regard des nuisances prises en compte

Consultation en ligne sur <https://www.geoportail.gouv.fr/donnees/plan-dexposition-au-bruit-peb>  
Plan disponible en Prefecture et/ou en Mairie de TARBES

### Vendeur - Acquéreur

Vendeur

DUCOMBS MICHEL

Acquéreur

Date

25/04/2023

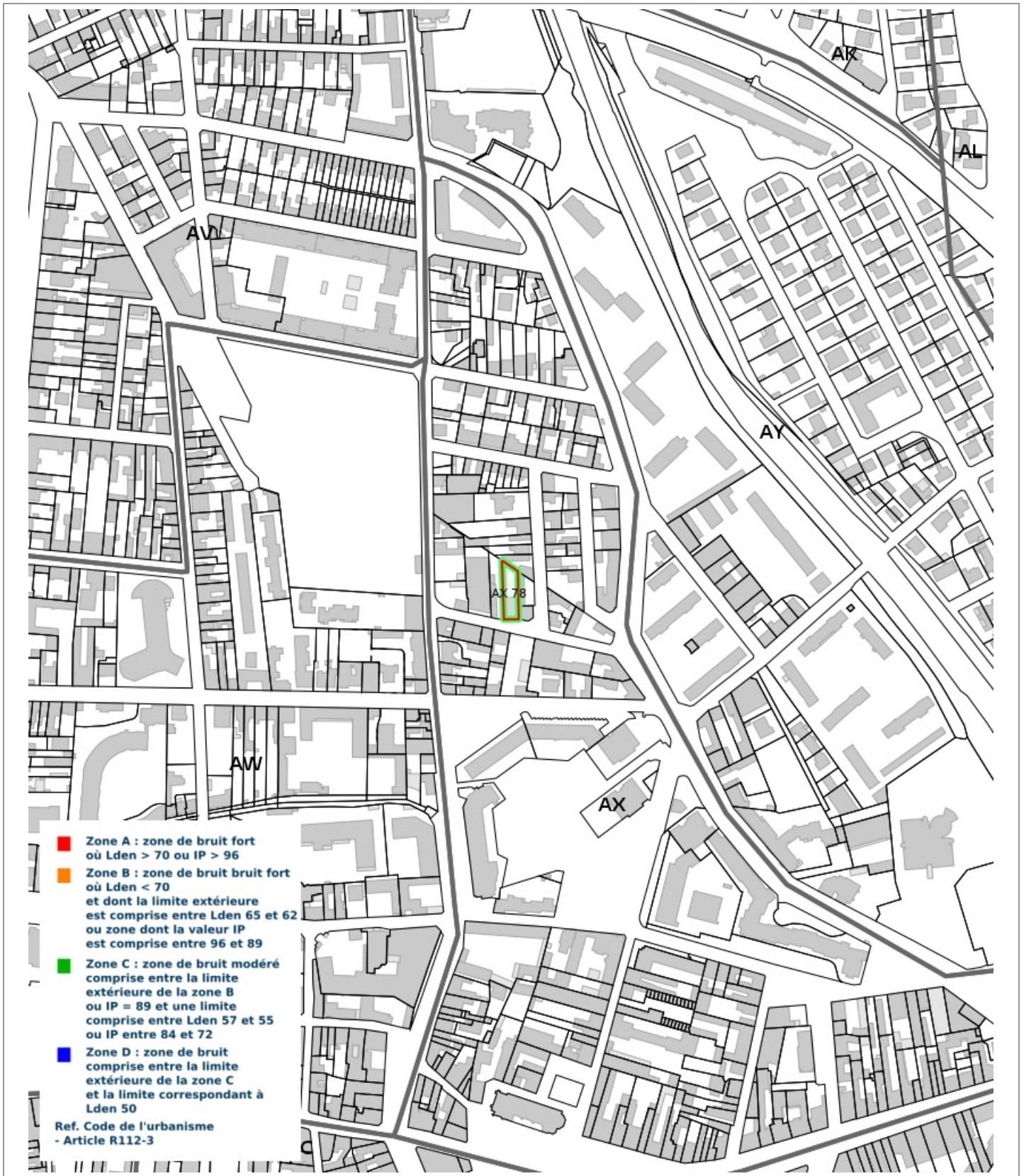
Fin de validité

25/10/2023

Cet état, à remplir par le vendeur ou le bailleur, est destiné à être intégré au dossier de diagnostics technique - DDT (annexé, selon le cas, à la promesse de vente ou, à défaut de promesse, à l'acte authentique de vente et au contrat de location ou annexé à ces actes si la vente porte sur un immeuble non bâti) et à être annexé à l'acte authentique de vente et, le cas échéant, au contrat préliminaire en cas de vente en l'état futur d'achèvement.

Information sur les nuisances sonores aériennes. Pour en savoir plus, consultez le site Internet du ministère de la transition écologiques et solidaire <https://www.ecologie-solidaire.gouv.fr/>

## Cartographie du Plan d'Exposition au Bruit



## Prescriptions d'Urbanisme applicables dans les zones de bruit des Aérodrômes



### PRESCRIPTIONS D'URBANISME APPLICABLES DANS LES ZONES DE BRUIT DES AERODROMES

CONSTRUCTIONS NOUVELLES	ZONE A	ZONE B	ZONE C	ZONE D
Logements nécessaires à l'activité de l'aérodrome, hôtels de voyageurs en transit				
Logements de fonction nécessaires aux activités industrielles ou commerciales admises dans la zone	dans les secteurs déjà urbanisés			
Immeubles d'habitation directement liés ou nécessaires à l'activité agricole	dans les secteurs déjà urbanisés			
Immeubles d'habitation directement liés ou nécessaires à l'activité aéronautique	s'ils ne peuvent être localisés ailleurs			
Constructions à usage industriel, commercial et agricole	s'ils ne risquent pas d'entraîner l'implantation de population permanente			
Equipements publics ou collectifs	s'ils sont nécessaires à l'activité aéronautique ou indispensables aux populations existantes			
Maisons d'habitation individuelles non groupées			si secteur d'accueil déjà urbanisé et desservi par équipements publics sous réserve d'un faible accroissement de la capacité d'accueil	
Immeubles collectifs à usage d'habitation				
Habitat groupé (lotissement, ...) parcs résidentiels de loisirs				

HABITAT EXISTANT	ZONE A	ZONE B	ZONE C	ZONE D
Opérations de rénovation, de réhabilitation, d'amélioration, d'extension mesurée ou de reconstruction des constructions existantes	sous réserve de ne pas accroître la capacité d'accueil d'habitants exposés aux nuisances			
Opérations de réhabilitation et de réaménagement urbain pour permettre le renouvellement urbain des quartiers ou villages existants			si elles n'entraînent pas d'augmentation de la population soumise aux nuisances sonores	

CONSTRUCTIONS NOUVELLES ET HABITAT EXISTANT		
autorisé sous réserve de mesures d'isolation acoustique	autorisé sous conditions	Non autorisé

© DGAC 2004

CRCAM PYRENEES GASCOGNE

Société de Courtage d'Assurance

Assurances Agricoles et Professionnelles

252 Impasse du Rond-Point des Justes

32016 AUCH Cedex

Tél. 09 69 32 64 40

[pg.gap@ca-pyrenees-gascogne.fr](mailto:pg.gap@ca-pyrenees-gascogne.fr)

M. DULIN CHRISTIAN  
24 ROUTE DE TARBES  
LES POUTJETTES  
65360 VIELLE ADOUR

N° Contrat : 11951666908

### **ATTESTATION D'ASSURANCE**

La Caisse Régionale de Crédit Agricole de Pyrénées Gascogne, intermédiaire en assurance immatriculé auprès de l'ORIAS, certifie que :

M. DULIN CHRISTIAN gérant de la SAS CECA DIAGNOSTICS IMMOBILIERS

A souscrit par son intermédiaire auprès de Pacifica, entreprise régie par le code des assurances, le contrat d'assurance multirisque Professionnelle en référence, garantissant sa Responsabilité Civile Professionnelle dans le cadre de son activité de diagnostiqueur immobilier.

Les garanties interviennent pour les diagnostics immobiliers, rendus obligatoires en application des dispositions légales et réglementaires en cas de vente ou de locations de locaux d'habitations.

L'assuré répond aux obligations de formation et de certification prévues par la réglementation.

Les garanties responsabilité civile professionnelle et exploitation sont acquises pour la réalisation de l'un ou de plusieurs des diagnostics suivants:

Diagnostic constat de risque d'exposition au plomb

Diagnostic état d'amiante avant-vente, avant et après travaux ou démolition,

Diagnostic relatif à la présence de termites et mères

Diagnostic risques et pollutions

Diagnostic gaz

Diagnostic électricité

Diagnostic de performance énergétique

Audit énergétique

Métrage Loi Carrez ou Loi Boutin

La présente attestation n'implique qu'une présomption de garantie et est valable à compter du « date d'effet ».

Pour servir et valoir ce que de droit,

Fait à AUCH, le 16/03/2023

### ***CAISSE REGIONALE DE CREDIT AGRICOLE PYRENEES GASCOGNE***

Société coopérative à personnel et capital variable. Etablissement de crédit. Société de courtage d'assurances immatriculée au Registre des Intermédiaires en Assurance sous le numéro 07 022 509.

Siège social : 11 Boulevard du Président Kennedy BP 329 65003 TARBES - N° SIRET 776 983 546 RCS TARBES

Pour PACIFICA

A handwritten signature in black ink, appearing to be 'P. L. L.', written over a horizontal line.

***CAISSE REGIONALE DE CREDIT AGRICOLE PYRENEES GASCOGNE***

Société coopérative à personnel et capital variable. Etablissement de crédit. Société de courtage d'assurances  
immatriculée au Registre des Intermédiaires en Assurance sous le numéro 07 022 509.

Siège social : 11 Boulevard du Président Kennedy BP 329 65003 TARBES - N° SIRET 776 983 546 RCS TARBES

Certificat N° C2371

Monsieur Christian DULIN

Certifié dans le cadre du processus de certification PR04 consultable sur [www.qualixpert.com](http://www.qualixpert.com) conformément à l'ordonnance 2005-655 titre III du 8 juin 2005 et au décret 2006-1114 du 05 septembre 2006.

dans le(s) domaine(s) suivant(s) :

<b>Constat de risque d'exposition au plomb</b>	<b>Certificat valable</b> Du 29/01/2016 au 28/01/2021	Arrêté du 21 novembre 2006 modifié définissant les critères de certification des compétences des personnes physiques opérateurs des constats de risque d'exposition au plomb, des diagnostics du risque d'intoxication par le plomb des peintures ou des contrôles après travaux en présence de plomb, et les critères d'accréditation des organismes de certification.
<b>Diagnostic de performance énergétique individuel</b>	<b>Certificat valable</b> Du 29/01/2016 au 28/01/2021	Arrêté du 16 octobre 2006 modifié définissant les critères de certification des compétences des personnes physiques réalisant le diagnostic de performance énergétique ou l'attestation de prise en compte de la réglementation thermique, et les critères d'accréditation des organismes de certification.
<b>Etat des installations intérieures d'électricité</b>	<b>Certificat valable</b> Du 30/11/2015 au 29/11/2020	Arrêté du 8 juillet 2008 modifié définissant les critères de certification des compétences des personnes physiques réalisant l'état de l'installation intérieure d'électricité et les critères d'accréditation des organismes de certification.
<b>Etat relatif à la présence de termites dans le bâtiment mention France Métropolitaine</b>	<b>Certificat valable</b> Du 30/11/2015 au 29/11/2020	Arrêté du 30 octobre 2006 modifié définissant les critères de certification des compétences des personnes physiques réalisant l'état relatif à la présence de termites dans le bâtiment et les critères d'accréditation des organismes de certification.
<b>Etat des installations intérieures de gaz</b>	<b>Certificat valable</b> Du 08/01/2016 au 07/01/2021	Arrêté du 06 avril 2007 modifié définissant les critères de certification des compétences des personnes physiques réalisant l'état de l'installation intérieure de gaz et les critères d'accréditation des organismes de certification.
<b>Missions de repérage et de diagnostic de l'état de conservation des matériaux et produits contenant de l'amiante</b>	<b>Certificat valable</b> Du 08/01/2016 au 07/01/2021	Arrêté du 21 novembre 2006 définissant les critères de certification de compétences des personnes physiques opérateurs de repérage et de diagnostic amiante dans les immeubles bâtis et les critères d'accréditation des organismes de certification.

Date d'établissement le vendredi 29 janvier 2016

Marjorie ALBERT  
 Directrice Administrative

P/O  
