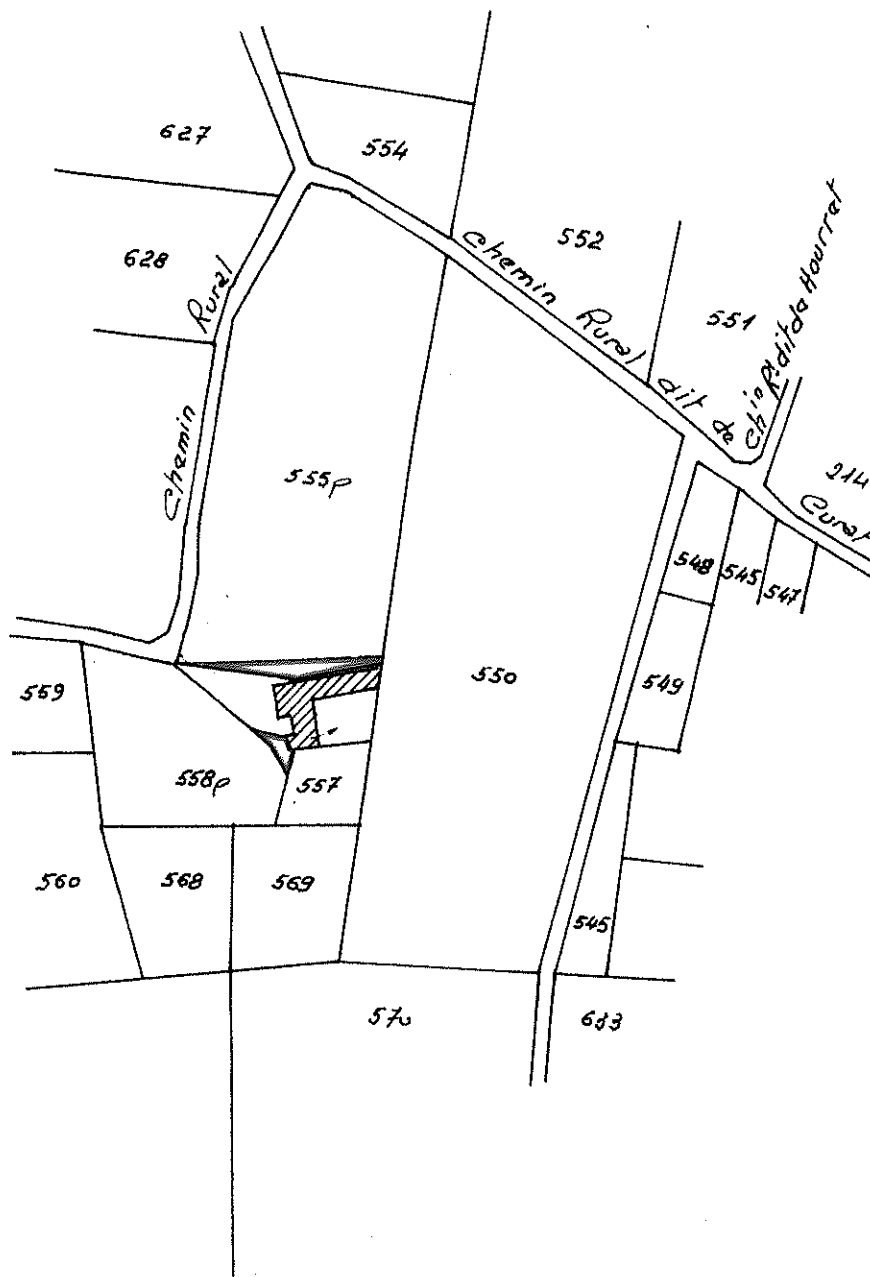


PLAN DE SITUATION

(D'Après le cadastre)

Echelle: 1_2 500



— COMMUNE DE CLARAC —

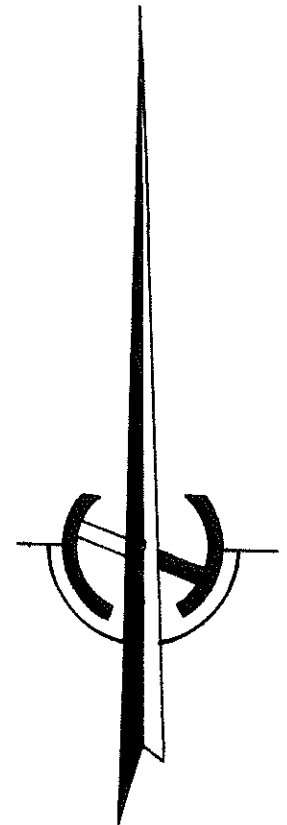
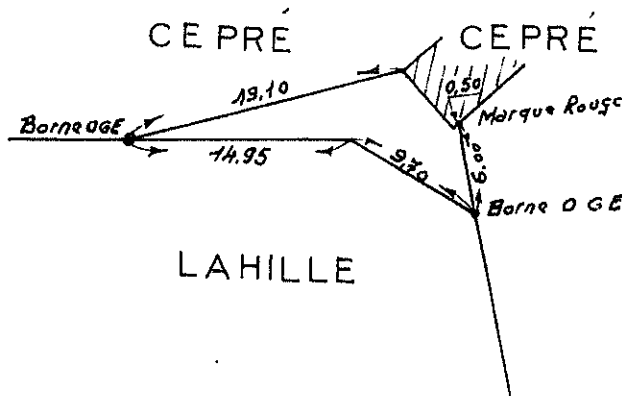
Plan à annexer à la Vente LAHILLE Gilbert à CEPRE Daniel

Terrain Cadastré Section B - N° 558 p - Quartier "MAOUHOURAT"

SURFACE: 69 m²

MASSE

00



Aureilhan le 8-9-1977
LE GÉOMÈTRE D.P.L.G.



— COMMUNE DE CLARAC —

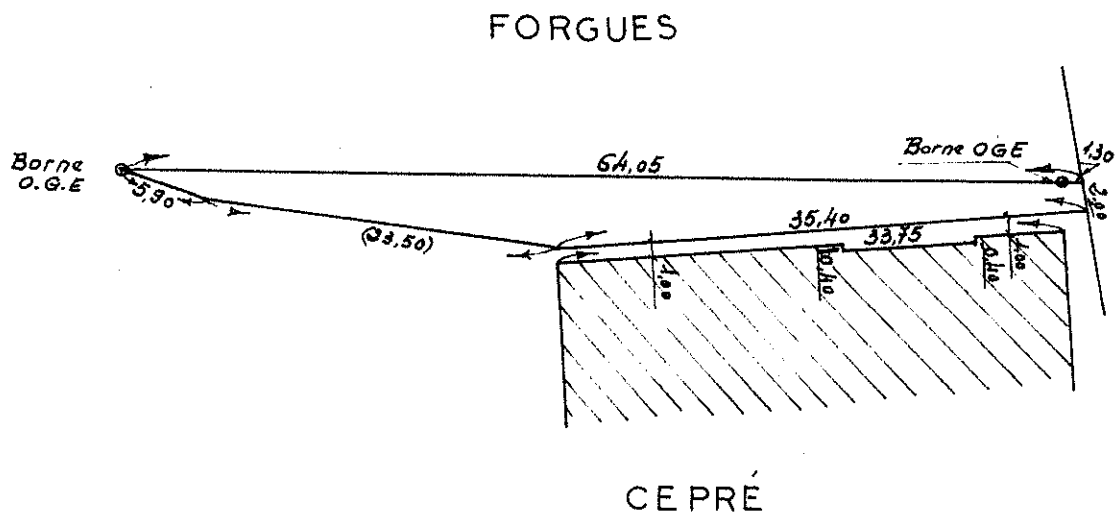
Plan à annexer à la Vente FORGUES Lucien à CÉPRÉ Daniel

Terrain Cadastéré Section B - N° 555 p - Quartier "MAOUHOURAT"

SURFACE: 209 m²

PLANS I

Echelle: 1




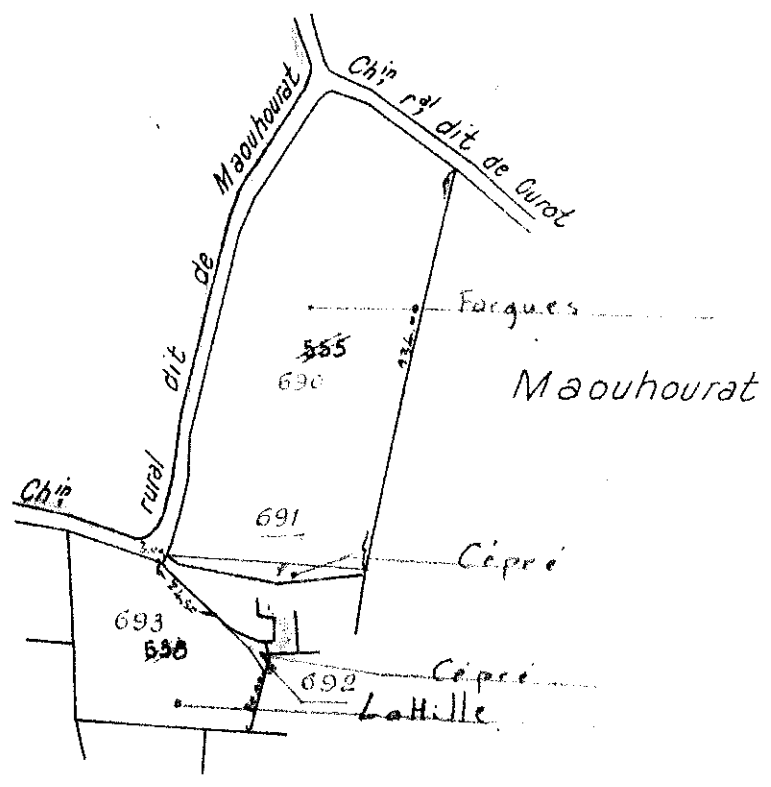
COMMUNE
(LADAC)

Section B

° Feuille

Echelle : 1/2500

N° d'ordre du document d'arpentage	69
Tableau d'assemblage	{ à modifier (1) sans chang' (1)



Certification

(Art. 25 du décret n° 55-471 du 30 avril 1955)

Le présent document d'arpentage, certifié par les propriétaires soussignés (5), a été établi

- d'après les indications qu'ils ont fournies au bureau (4).
- en conformité d'un piquetage qu'ils ont effectué sur le terrain (1).
- d'après un plan d'arpentage ou de bornage, dont copie ci-jointe, dressé le 8.9.14 par M. Juquet Jean-Claude, géomètre à Tarbes (1).

A Classe, le 8.9.14

Juquet Jean-Claude
Classe

Document d'arpentage dressé par M. _____

à _____ (2),

Date : 10.9.14

Signature : (10.9.14)

er les mentions inutiles.
 ité de la personne agréée (géomètre-expert foncier, inspecteur, géomètre ou technicien retraité du Cadastre, etc.).