



# Dossier de diagnostic technique

Le 21/04/2022



## Propriétaire et adresse du bien immobilier

Monsieur et Madame LAURENT Robert  
168 RUE GALAUBET  
32400 TARSAC

Section cadastrale A, Parcelle(s) n° 522, A 521,

## Diagnostic réalisé par

M. Alex DEPARIS  
Maison du Diag  
16 Rue du 13 Juin  
40800 AIRE SUR L'ADOUR  
Tél : 05 58 75 12 31  
Port : 07 61 63 64 85



### Prestations

### Conclusions



#### Amiante

Dans le cadre de la mission, il n'a pas été repéré de matériaux et produits susceptibles de contenir de l'amiante.



#### Termites

Il n'a pas été repéré d'indice d'infestation de termites.

**Rapport valable jusqu'au 20/10/2022**



#### Gaz

L'installation comporte des anomalies de type A2 qui devront être réparées dans les meilleurs délais.

*L'installation était alimentée le jour de la visite : OUI*



#### Électricité

L'installation intérieure d'électricité comporte une ou des anomalies pour laquelle ou lesquelles il est vivement recommandé d'agir afin d'éliminer les dangers qu'elle(s) présente(nt).

*L'installation était alimentée le jour de la visite : OUI*



#### ERP

Le bien est situé dans le périmètre d'un plan de prévention des risques naturels (Inondation, Sécheresse)  
Le bien n'est pas situé dans le périmètre d'un plan de prévention des risques miniers  
Le bien n'est pas situé dans le périmètre d'un plan de prévention des risques technologiques  
Zone sismique définie en zone 2 selon la réglementation parasismique 2011  
ENSA : L'immeuble n'est pas concerné par un plan d'exposition aux bruits  
ENSA : Aucune nuisance aérienne n'a été identifiée sur le bien

**Rapport valable jusqu'au 20/10/2022**



#### DPE



Numéro enregistrement ADEME : 2232E0845485Y

N° Vert  
GRATUIT 0 800 330 311

Courriel : [contact@maisondudiag.fr](mailto:contact@maisondudiag.fr)

[www.maisondudiag.fr](http://www.maisondudiag.fr)

SIRET : 90219171700013

Maison du Diag Landes au capital de 5 000 €





## Attestation sur l'honneur

Je soussigné DEPARIS Alex de la société Maison du Diag atteste sur l'honneur être en situation régulière au regard des articles cités ci-dessous :

« Art. R. 271-1. - Pour l'application de l'article L. 271-6, il est recouru soit à une personne physique dont les compétences ont été certifiées par un organisme accrédité dans le domaine de la construction, soit à une personne morale employant des salariés ou constituée de personnes physiques qui disposent des compétences certifiées dans les mêmes conditions.

« La certification des compétences est délivrée en fonction des connaissances techniques dans le domaine du bâtiment et de l'aptitude à établir les différents éléments composant le dossier de diagnostic technique.

« Les organismes autorisés à délivrer la certification des compétences sont accrédités par un organisme signataire de l'accord européen multilatéral pris dans le cadre de la coordination européenne des organismes d'accréditation. L'accréditation est accordée en considération de l'organisation interne de l'organisme en cause, des exigences requises des personnes chargées des missions d'examineur et de sa capacité à assurer la surveillance des organismes certifiés. Un organisme certificateur ne peut pas établir de dossier de diagnostic technique.

« Des arrêtés des ministres chargés du logement, de la santé et de l'industrie précisent les modalités d'application du présent article.

« Art. R. 271-2. - Les personnes mentionnées à l'article L. 271-6 souscrivent une assurance dont le montant de la garantie ne peut être inférieur à 300 000 euros par sinistre et 500 000 euros par année d'assurance.

« Art. R. 271-3. - Lorsque le propriétaire charge une personne d'établir un dossier de diagnostic technique, celle-ci lui remet un document par lequel elle atteste sur l'honneur qu'elle est en situation régulière au regard des articles L. 271-6 et qu'elle dispose des moyens en matériel et en personnel nécessaires à l'établissement des états, constats et diagnostics composant le dossier.

« Art. R. 271-4. - Est puni de l'amende prévue pour les contraventions de la cinquième classe le fait :

« a) Pour une personne d'établir un document prévu aux 1° à 4° et au 6° de l'article L. 271-4 sans respecter les conditions de compétences, d'organisation et d'assurance définies par les articles R. 271-1 et R. 271-2 et les conditions d'impartialité et d'indépendance exigées à l'article L. 271-6 ;

« b) Pour un organisme certificateur d'établir un dossier de diagnostic technique en méconnaissance de l'article R. 271-1 ;

« c) Pour un vendeur de faire appel, en vue d'établir un document mentionné aux 1° à 4° et au 6° de l'article L. 271-4, à une personne qui ne satisfait pas aux conditions de compétences, d'organisation et d'assurance définies aux articles R. 271-1 et R. 271-2 ou aux conditions d'impartialité et d'indépendance exigées à l'article L. 271-6.

« La récidive est punie conformément aux dispositions de l'article 132-11 du code pénal. »

DEPARIS Alex



 N° Vert  
GRATUIT 0 800 330 311

Courriel : [contact@maisondudiag.fr](mailto:contact@maisondudiag.fr)  
[www.maisondudiag.fr](http://www.maisondudiag.fr)

SIRET : 90219171700013

Maison du Diag Landes au capital de 5 000 €



***Mission de repérage des matériaux et produits contenant  
de l'amiante pour l'établissement du constat établi à l'occasion  
de la vente d'un immeuble bâti***  
(listes A et B de l'annexe 13-9 du Code de la Santé publique)

Numéro de dossier : 2204/LAURENT/1201  
Date du repérage : 21/04/2022

### Références réglementaires et normatives

Textes réglementaires	Articles L 271-4 à L 271-6 du code de la construction et de l'habitation, Art. L. 1334-13, R. 1334-20 et 21, R. 1334-23 et 24, Annexe 13.9 du Code de la Santé Publique; Arrêtés du 12 décembre 2012 et 26 juin 2013, décret 2011-629 du 3 juin 2011, arrêté du 1er juin 2015.
Norme(s) utilisée(s)	Norme NF X 46-020 de décembre 2008 : Repérage des matériaux et produits contenant de l'amiante - Guide d'application GA X 46-034 d'août 2009

### Immeuble bâti visité

Adresse	Rue : <b>168 RUE GALAUBET</b> Bât., escalier, niveau, appartement n°, lot n°:  <b>32400 TARSAC</b> <b>Section cadastrale A, Parcelle(s) n° 522, A 521,</b>
Périmètre de repérage	
Type de logement Fonction principale du bâtiment Date de construction	<b>MAISON</b> <b>Habitation (maison individuelle)</b> <b>1982</b>

### Le propriétaire et le donneur d'ordre

Le(s) propriétaire(s)	Nom et prénom : <b>Monsieur et Madame LAURENT Robert</b> Adresse : <b>168 RUE GALAUBET - 32400 TARSAC</b>
Le donneur d'ordre	Nom et prénom : <b>Monsieur et Madame LAURENT Robert</b> Adresse : <b>168 RUE GALAUBET - 32400 TARSAC</b>

### Le(s) signataire(s)

	NOM Prénom	Fonction	Organisme certification	Détail de la certification
Opérateur(s) de repérage ayant participé au repérage	DEPARIS Alex	Opérateur de repérage	LCC QUALIXPERT 17 rue Borrel 81100 CASTRES	Obtention : 27/06/2019 Échéance : 26/06/2024

N° Vert  
GRATUIT 0 800 330 311

Courriel : [contact@maisondudiag.fr](mailto:contact@maisondudiag.fr)

[www.maisondudiag.fr](http://www.maisondudiag.fr)

SIRET : 90219171700013

Maison du Diag Landes au capital de 5 000 €



Personne(s) signataire(s) autorisant la diffusion du rapport				N° de certification : C3064
Raison sociale de l'entreprise : <b>Maison du Diag Landes</b> - Numéro SIRET : <b>90219171700013</b> Adresse : <b>16 Rue du Treize Juin, 40800 AIRE SUR L'ADOUR</b> Désignation de la compagnie d'assurance : <b>MMA</b> Numéro de police et date de validité : <b>114.231.812 - 31/12/2022</b>				

## Le rapport de repérage

Date d'émission du rapport de repérage : 21/04/2022, remis au propriétaire le 21/04/2022

Diffusion : le présent rapport de repérage ne peut être reproduit que dans sa totalité, annexes incluses

Pagination : le présent rapport avec les annexes comprises, est constitué de 25 pages

N° Vert  
GRATUIT 0 800 330 311

Courriel : [contact@maisondudiag.fr](mailto:contact@maisondudiag.fr)

[www.maisondudiag.fr](http://www.maisondudiag.fr)

SIRET : 90219171700013

Maison du Diag Landes au capital de 5 000 €



# Sommaire

1. Les conclusions
2. Le(s) laboratoire(s) d'analyses
3. La mission de repérage
  - 3.1 L'objet de la mission
  - 3.2 Le cadre de la mission
    - 3.2.1 L'intitulé de la mission
    - 3.2.2 Le cadre réglementaire de la mission
    - 3.2.3 L'objectif de la mission
    - 3.2.4 Le programme de repérage de la mission réglementaire
    - 3.2.5 Programme de repérage complémentaire (le cas échéant)
    - 3.2.6 Le périmètre de repérage effectif
4. Conditions de réalisation du repérage
  - 4.1 Bilan de l'analyse documentaire
  - 4.2 Date d'exécution des visites du repérage in situ
  - 4.3 Écarts, adjonctions, suppressions par rapport aux normes en vigueur
  - 4.4 Plan et procédures de prélèvements
5. Résultats détaillés du repérage
  - 5.1 Liste des matériaux ou produits contenant de l'amiante, états de conservation, conséquences réglementaires (fiche de cotation)
  - 5.2 Liste des matériaux ou produits susceptibles de contenir de l'amiante, mais n'en contenant pas après analyse
  - 5.3 Liste des matériaux ou produits ne contenant pas d'amiante sur justificatif
6. Signatures
7. Annexes



## 1. Les conclusions

**Avertissement** : les textes ont prévu plusieurs cadres réglementaires pour le repérage des matériaux ou produits contenant de l'amiante, notamment pour les cas de démolition d'immeuble. **La présente mission de repérage ne répond pas aux exigences prévues pour les missions de repérage des matériaux et produits contenant de l'amiante avant démolition d'immeuble ou avant réalisation de travaux dans l'immeuble concerné et son rapport ne peut donc pas être utilisé à ces fins.**

1.1. Dans le cadre de mission décrit à l'article 3.2, il n'a pas été repéré de matériaux ou produits contenant de l'amiante.

1.2. Dans le cadre de mission décrit à l'article 3.2 les locaux ou parties de locaux, composants ou parties de composants qui n'ont pu être visités et pour lesquels des investigations complémentaires sont nécessaires afin de statuer sur la présence ou l'absence d'amiante :

Localisation	Parties du local	Raison
2ème étage - Charpente sous couverture, couverture et faux comble	Toutes	Non visitable

Certains locaux, parties de locaux ou composants n'ont pas pu être sondés, des investigations approfondies doivent être réalisées afin d'y vérifier la présence éventuelle d'amiante. Les obligations réglementaires du (des) propriétaire(s) prévues aux articles R.1334-15 à R.1334-18 du Code de la Santé Publique, ne sont pas remplies conformément aux dispositions de l'article 3 de l'arrêté du 12 Décembre 2012 (Listes "A" et "B"). De ce fait le vendeur reste responsable au titre des vices cachés en cas de présence d'Amiante. En cas de présence d'Amiante, et si il y a obligation de retrait, ce dernier sera à la charge du vendeur.

## 2. Le(s) laboratoire(s) d'analyses

**Raison sociale et nom de l'entreprise** : Il n'a pas été fait appel à un laboratoire d'analyse

**Adresse** : -

**Numéro de l'accréditation Cofrac** : -

N° Vert  
GRATUIT 0 800 330 311

Courriel : [contact@maisondudiag.fr](mailto:contact@maisondudiag.fr)

[www.maisondudiag.fr](http://www.maisondudiag.fr)

SIRET : 90219171700013

Maison du Diag Landes au capital de 5 000 €

## 3. La mission de repérage

### 3.1 L'objet de la mission

Dans le cadre de la vente de l'immeuble bâti, ou de la partie d'immeuble bâti, décrit en page de couverture du présent rapport, la mission consiste à repérer dans cet immeuble, ou partie d'immeuble, certains matériaux ou produits contenant de l'amiante conformément à la législation en vigueur.

Pour s'exonérer de tout ou partie de sa garantie des vices cachés, le propriétaire vendeur annexe à la promesse de vente ou au contrat de vente le présent rapport.

### 3.2 Le cadre de la mission

#### 3.2.1 L'intitulé de la mission

«Repérage en vue de l'établissement du constat établi à l'occasion de la vente de tout ou partie d'un immeuble bâti».

#### 3.2.2 Le cadre réglementaire de la mission

L'article L 271-4 du code de la construction et de l'habitation prévoit qu'«en cas de vente de tout ou partie d'un immeuble bâti, un dossier de diagnostic technique, fourni par le vendeur, est annexé à la promesse de vente ou, à défaut de promesse, à l'acte authentique de vente. En cas de vente publique, le dossier de diagnostic technique est annexé au cahier des charges.»

Le dossier de diagnostic technique comprend, entre autres, «l'état mentionnant la présence ou l'absence de matériaux ou produits contenant de l'amiante prévu à l'article L. 1334-13 du même code».

La mission, s'inscrivant dans ce cadre, se veut conforme aux textes réglementaires de référence mentionnés en page de couverture du présent rapport.

#### 3.2.3 L'objectif de la mission

«Le repérage a pour objectif d'identifier et de localiser les matériaux et produits contenant de l'amiante mentionnés en annexe du Code la santé publique.»

L'Annexe du Code de la santé publique est l'annexe 13.9 (liste A et B).

Liste A	
Composant de la construction	Partie du composant à vérifier ou à sonder
Flocages, Calorifugeages, Faux plafonds	Flocages
	Calorifugeages
	Faux plafonds

Liste B	
Composant de la construction	Partie du composant à vérifier ou à sonder
<i>1. Parois verticales intérieures</i>	
Murs, Cloisons "en dur" et Poteaux (périphériques et intérieurs)	Enduits projetés
	Revêtement dur (plaques de menuiseries)
	Revêtement dur (amiante-ciment)
	Entourages de poteaux (carton)
	Entourages de poteaux (amiante-ciment)
	Entourages de poteaux (matériau sandwich)
Cloisons (légères et préfabriquées), Gains et Coffres verticaux	Entourages de poteaux (carton+plâtre)
	Coffrage perdu
Cloisons (légères et préfabriquées), Gains et Coffres verticaux	Enduits projetés
	Panneaux de cloisons
<i>2. Planchers et plafonds</i>	
Plafonds, Poutres et Charpentes, Gains et Coffres Horizontaux	Enduits projetés
	Panneaux collés ou vissés
Planchers	Dalles de sol
<i>3. Conduits, canalisations et équipements intérieurs</i>	
Conduits de fluides (air, eau, autres fluides)	Conduits
	Enveloppes de calorifuges
Clapets / volets coupe-feu	Clapets coupe-feu
	Volets coupe-feu
	Rebouchage
Portes coupe-feu	Joints (tresses)
	Joints (bandes)
Vide-ordures	Conduits
<i>4. Eléments extérieurs</i>	
Toitures	Plaques (composites)
	Plaques (fibres-ciment)
	Ardoises (composites)
	Ardoises (fibres-ciment)
	Accessoires de couvertures (composites)
	Accessoires de couvertures (fibres-ciment)
Bardages et façades légères	Bardeaux bitumineux
	Plaques (composites)
	Plaques (fibres-ciment)
	Ardoises (composites)
	Ardoises (fibres-ciment)
Conduits en toiture et façade	Panneaux (composites)
	Panneaux (fibres-ciment)
	Conduites d'eaux pluviales en amiante-ciment
	Conduites d'eaux usées en amiante-ciment
	Conduits de fumée en amiante-ciment

N° Vert GRATUIT 0 800 330 311

Courriel : [contact@maisondudiag.fr](mailto:contact@maisondudiag.fr)

[www.maisondudiag.fr](http://www.maisondudiag.fr)

SIRET : 90219171700013

Maison du Diag Landes au capital de 5 000 €



### 3.2.4 Le programme de repérage de la mission réglementaire

Le programme de repérage est défini à minima par l'Annexe 13.9 (liste A et B) du Code de la santé publique et se limite pour une mission normale à la recherche de matériaux et produits contenant de l'amiante dans les composants et parties de composants de la construction y figurant.

*En partie droite l'extrait du texte de l'Annexe 13.9*

**Important :** Le programme de repérage de la mission de base est limitatif. Il est plus restreint que celui élaboré pour les missions de repérage de matériaux ou produits contenant de l'amiante avant démolition d'immeuble ou celui à élaborer avant réalisation de travaux.

### 3.2.5 Programme de repérage complémentaire (le cas échéant)

En plus du programme de repérage réglementaire, le présent rapport porte sur les parties de composants suivantes:

Composant de la construction	Partie du composant ayant été inspecté (Description)	Sur demande ou sur information
Néant	-	

### 3.2.6 Le périmètre de repérage effectif

Il s'agit de l'ensemble des locaux ou parties de l'immeuble concerné par la mission de repérage figurant sur le schéma de repérage joint en annexe à l'exclusion des locaux ou parties d'immeuble n'ayant pu être visités.

#### Descriptif des pièces visitées

Sous-Sol - vide sanitaire, Sous-Sol - Garage, Sous-Sol - Dégagement, Sous-Sol - réserve, Sous-Sol - cellier, 1er étage - Entrée, 1er étage - Chambre 1, 1er étage - Salle de bain, 1er étage - Chambre 2, 1er étage - Séjour, 1er étage - salle à manger,	1er étage - Cuisine, 1er étage - Sanitaire, 1er étage - Wc, 2ème étage - Combles, 2ème étage - palier, 2ème étage - Chambre 3, 2ème étage - Chambre 4, 2ème étage - salle d'eau, 2ème étage - Chambre 5, 2ème étage - débarras, annexe - abri
---	---

Localisation	Description
1er étage - Entrée	Sol : Plancher béton et Carrelage Mur : Plâtre et Tapisserie Plafond : Enduit et Peinture Plinthes : Carrelage et Carrelage Porte : Bois et brut, peinture Bati porte : Bois et brut, peinture



Localisation	Description
1er étage - Chambre 1	Sol : Plancher béton et Parquet flottant Mur : Plâtre et Tapisserie Plafond : Enduit et Peinture Plinthes : Bois et Peinture Porte : Bois et Peinture Bati porte : Bois et Peinture Fenêtre : Bois et Peinture Bati fenêtre : Bois et Peinture Volet : Bois et Peinture
1er étage - Salle de bain	Sol : Plancher béton et Carrelage Mur : Plâtre et Faïence Plafond : Enduit et Peinture Porte : Bois et Peinture Bati porte : Bois et Peinture Fenêtre : Bois et Peinture Bati fenêtre : Bois et Peinture
1er étage - Chambre 2	Sol : Plancher béton et Parquet flottant Mur : Plâtre et Tapisserie Plafond : Enduit et Peinture Plinthes : Bois et Peinture Porte : Bois et Peinture Bati porte : Bois et Peinture Fenêtre : Bois et Peinture Bati fenêtre : Bois et Peinture Volet : Bois et Peinture
1er étage - Séjour	Sol : Plancher béton et Carrelage Mur : Plâtre et Tapisserie Plafond : lambris bois et brut Plinthes : Carrelage et Carrelage Porte : Bois et Peinture Bati porte : Bois et Peinture Fenêtre : Bois et Peinture Bati fenêtre : Bois et Peinture Volet : Bois et Peinture
1er étage - salle à manger	Sol : Plancher béton et Carrelage Mur : Plâtre et Tapisserie Plafond : Enduit et Peinture Plinthes : Carrelage et Carrelage Porte : Bois et Peinture Bati porte : Bois et Peinture Fenêtre : Bois et Peinture Bati fenêtre : Bois et Peinture Volet : Bois et Peinture

N° Vert GRATUIT 0 800 330 311

Courriel : [contact@maisondudiag.fr](mailto:contact@maisondudiag.fr)

[www.maisondudiag.fr](http://www.maisondudiag.fr)

SIRET : 90219171700013

Maison du Diag Landes au capital de 5 000 €

Localisation	Description
1er étage - Cuisine	Sol : Plancher béton et Carrelage Mur : Plâtre et Tapisserie, faïence Plafond : Enduit et Peinture Plinthes : Carrelage et Carrelage Porte : Bois et Peinture Bati porte : Bois et Peinture Fenêtre : Bois et Peinture Bati fenêtre : Bois et Peinture Volet : Bois et Peinture
1er étage - Sanitaire	Sol : Plancher béton et Carrelage Mur : Plâtre et Faïence Plafond : Enduit et Peinture Porte : Bois et Peinture Bati porte : Bois et Peinture
1er étage - Wc	Sol : Plancher béton et Carrelage Mur : Plâtre et peinture et faïence Plafond : Enduit et Peinture Porte : Bois et Peinture Bati porte : Bois et Peinture Fenêtre : Bois et Peinture Bati fenêtre : Bois et Peinture
2ème étage - palier	Sol : Plancher béton et Parquet flottant Mur : Plâtre et Tapisserie Plafond : lambris bois et brut Plinthes : Bois et Peinture Porte : Bois et Peinture Bati porte : Bois et Peinture
2ème étage - Chambre 5	Sol : Plancher béton et Parquet flottant Mur : Plâtre et Tapisserie Plafond : lambris bois et brut Plinthes : Bois et Peinture Porte : Bois et Peinture Bati porte : Bois et Peinture Fenêtre : Bois et Peinture Bati fenêtre : Bois et Peinture Volet : Bois et Peinture
2ème étage - Chambre 3	Sol : Plancher béton et Parquet flottant Mur : Plâtre et Tapisserie Plafond : Enduit et Peinture Plinthes : Bois et Peinture Porte : Bois et Peinture Bati porte : Bois et Peinture Fenêtre : Bois et Peinture Bati fenêtre : Bois et Peinture Volet : Bois et Peinture



Localisation	Description
2ème étage - Chambre 4	Sol : Plancher béton et Parquet flottant Mur : Plâtre et Tapisserie Plafond : Enduit et Peinture Plinthes : Bois et Peinture Porte : Bois et Peinture Bati porte : Bois et Peinture Fenêtre : Bois et Peinture Bati fenêtre : Bois et Peinture Volet : Bois et Peinture
2ème étage - salle d'eau	Sol : Plancher béton et Carrelage Mur : Plâtre et Faïence Plafond : Enduit et Peinture Porte : Bois et Peinture Bati porte : Bois et Peinture Fenêtre : Bois et Peinture Bati fenêtre : Bois et Peinture
2ème étage - débarras	Sol : Béton et brut Mur : Plâtre et Peinture Plafond : Enduit et Peinture Porte : Bois et Peinture Bati porte : Bois et Peinture
2ème étage - Combles	Sol : Plancher bois, isolation et brut Mur : Brique et brut Plafond : charpente bois, tuiles et brut
Sous-Sol - Dégagement	Sol : Béton et brut Mur : enduit et Peinture Plafond : Enduit et Peinture Bati porte : Bois et Peinture, brut
Sous-Sol - réserve	Sol : Béton et brut Mur : Béton et brut Plafond : hourdis et brut Bati porte : Bois et brut
Sous-Sol - cellier	Sol : Béton et brut Mur : Béton et brut Plafond : hourdis et brut Bati porte : Bois et brut
Sous-Sol - Garage	Sol : Béton et brut Mur : Béton et brut Plafond : hourdis et brut Porte : Bois et brut Bati porte : Bois et brut
annexe - abri	Sol : terre battue et brut Mur : bardage métallique et brut Plafond : bardage métallique et brut
Sous-Sol - vide sanitaire	Sol : terre battue et brut Mur : parpaings et brut Plafond : Hourdis béton et brut



## 4. Conditions de réalisation du repérage

### 4.1 Bilan de l'analyse documentaire

Documents demandés	Documents remis
Rapports concernant la recherche d'amiante déjà réalisés	-
Documents décrivant les ouvrages, produits, matériaux et protections physiques mises en place	-
Éléments d'information nécessaires à l'accès aux parties de l'immeuble bâti en toute sécurité	-

Observations :

Néant

### 4.2 Date d'exécution des visites du repérage in situ

Date de la commande : 07/04/2022

Date(s) de visite de l'ensemble des locaux : 21/04/2022

Heure d'arrivée : 15 h 45

Durée du repérage : 02 h 00

Personne en charge d'accompagner l'opérateur de repérage : Monsieur et Madame LAURENT Robert

### 4.3 Écarts, adjonctions, suppressions par rapport aux normes en vigueur

La mission de repérage s'est déroulée conformément aux prescriptions de la norme NF X 46-020, révision de décembre 2008.

Observations	Oui	Non	Sans Objet
Plan de prévention réalisé avant intervention sur site	-	X	-
Vide sanitaire accessible	X		
Combles ou toiture accessibles et visitables		X	

### 4.4 Plan et procédures de prélèvements

Li\_Amiante\_ecart\_prelevement\_texte dans le respect du plan et des procédures d'intervention.

## 5. Résultats détaillés du repérage

N° Vert GRATUIT 0 800 330 311

Courriel : [contact@maisondudiag.fr](mailto:contact@maisondudiag.fr)

[www.maisondudiag.fr](http://www.maisondudiag.fr)

SIRET : 90219171700013

Maison du Diag Landes au capital de 5 000 €





## 5.1 Liste des matériaux ou produits contenant de l'amiante, états de conservation, conséquences réglementaires (fiche de cotation)

### Matériaux ou produits contenant de l'amiante

Localisation	Identifiant + Description	Conclusion (justification)	État de conservation** et préconisations*
Néant	-		

\* Un détail des conséquences réglementaires et recommandations est fournis en annexe 7.4 de ce présent rapport

\*\* détails fournis en annexe 7.3 de ce présent rapport

## 5.2 Listes des matériaux et produits ne contenant pas d'amiante après analyse

Localisation	Identifiant + Description
Néant	-

## 5.3 Liste des matériaux ou produits (liste A et B) ne contenant pas d'amiante sur justificatif

Localisation	Identifiant + Description
Néant	-

## 6. Signatures

Nota : Le présent rapport est établi par une personne dont les compétences sont certifiées par  
**LCC QUALIXPERT** 17 rue Borrel 81100 CASTRES (détail sur [www.info-certif.fr](http://www.info-certif.fr))

N° Vert  
GRATUIT 0 800 330 311

Courriel : [contact@maisondudiag.fr](mailto:contact@maisondudiag.fr)

[www.maisondudiag.fr](http://www.maisondudiag.fr)

SIRET : 90219171700013

Maison du Diag Landes au capital de 5 000 €



Fait à **AIRE SUR L'ADOUR**, le **21/04/2022**

Par : DEPARIS Alex



N° Vert 0 800 330 311  
GRATUIT

Courriel : [contact@maisondudiag.fr](mailto:contact@maisondudiag.fr)

[www.maisondudiag.fr](http://www.maisondudiag.fr)

SIRET : 90219171700013

Maison du Diag Landes au capital de 5 000 €

## 7. ANNEXES

### Au rapport de mission de repérage n° 2204/LAURENT/1201

#### Informations conformes à l'annexe III de l'arrêté du 12 décembre 2012

Les maladies liées à l'amiante sont provoquées par l'inhalation des fibres. Toutes les variétés d'amiante sont classées comme substances cancérigènes avérées pour l'homme. L'inhalation de fibres d'amiante est à l'origine de cancers (mésothéliomes, cancers broncho-pulmonaires) et d'autres pathologies non cancéreuses (épanchements pleuraux, plaques pleurales).

L'identification des matériaux et produits contenant de l'amiante est un préalable à l'évaluation et à la prévention des risques liés à l'amiante. Elle doit être complétée par la définition et la mise en œuvre de mesures de gestion adaptées et proportionnées pour limiter l'exposition des occupants présents temporairement ou de façon permanente dans l'immeuble. L'information des occupants présents temporairement ou de façon permanente est un préalable essentiel à la prévention du risque d'exposition à l'amiante.

Il convient donc de veiller au maintien du bon état de conservation des matériaux et produits contenant de l'amiante afin de remédier au plus tôt aux situations d'usure anormale ou de dégradation.

Il conviendra de limiter autant que possible les interventions sur les matériaux et produits contenant de l'amiante qui ont été repérés et de faire appel aux professionnels qualifiés, notamment dans le cas de retrait ou de confinement de ce type de matériau ou produit.

Enfin, les déchets contenant de l'amiante doivent être éliminés dans des conditions strictes.

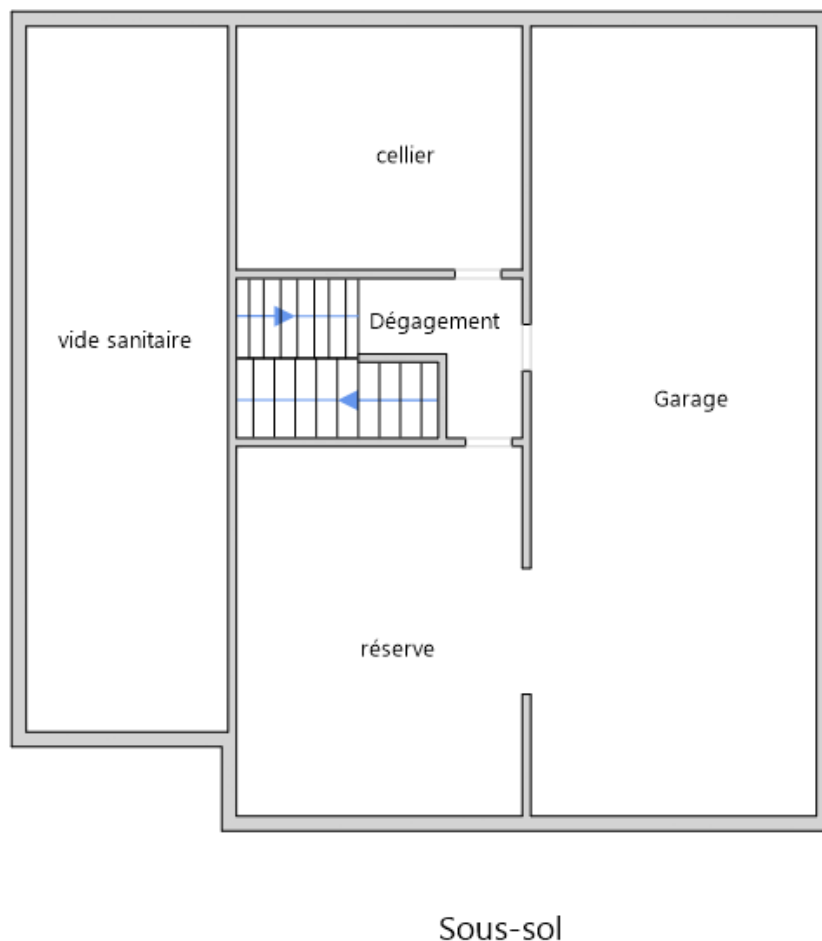
Renseignez-vous auprès de votre mairie ou de votre préfecture. Pour connaître les centres d'élimination près de chez vous, consultez la base de données « déchets » gérée par l'ADEME, directement accessible sur le site internet [www.sinoe.org](http://www.sinoe.org).

#### Sommaire des annexes

- 7.1 Schéma de repérage
- 7.2 Rapports d'essais
- 7.3 Grilles réglementaires d'évaluation de l'état de conservation des matériaux et produits contenant de l'amiante
- 7.4 Conséquences réglementaires et recommandations
- 7.5 Recommandations générales de sécurité
- 7.6 Documents annexés au présent rapport



## 7.1 Annexe - Schéma de repérage



**Planche (croquis) de repérage technique effectué par le cabinet : Maison du Diag  
Landes, auteur : DEPARIS Alex  
Dossier n° 2204/LAURENT/1201 du 21/04/2022  
Adresse du bien : 168 RUE GALAUBET 32400 TARSAC**

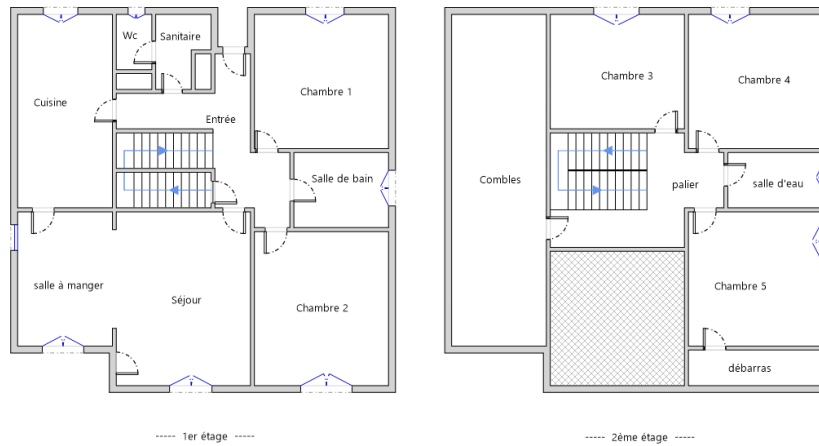
N° Vert  
GRATUIT 0 800 330 311

Courriel : [contact@maisondudiag.fr](mailto:contact@maisondudiag.fr)

[www.maisondudiag.fr](http://www.maisondudiag.fr)

SIRET : 90219171700013

Maison du Diag Landes au capital de 5 000 €



Plan de masse

**Planche (croquis) de repérage technique effectué par le cabinet : Maison du Diag  
Landes, auteur : DEPARIS Alex  
Dossier n° 2204/LAURENT/1201 du 21/04/2022  
Adresse du bien : 168 RUE GALAUBET 32400 TARSAC**

## Légende

	Conduit en fibro-ciment		Dalles de sol	<p>Nom du propriétaire : <b>Monsieur et Madame LAURENT Robert</b> Adresse du bien : <b>168 RUE GALAUBET 32400 TARSAC</b></p>
	Conduit autre que fibro-ciment		Carrelage	
	Brides		Colle de revêtement	
	Dépôt de Matériaux contenant de l'amiante		Dalles de faux-plafond	
	Matériau ou produit sur lequel un doute persiste		Toiture en fibro-ciment	
	Présence d'amiante		Toiture en matériaux composites	

**Aucune photo/illustration n'a été jointe à ce rapport.**

N° Vert  
GRATUIT 0 800 330 311

Courriel : [contact@maisondudiag.fr](mailto:contact@maisondudiag.fr)

[www.maisondudiag.fr](http://www.maisondudiag.fr)

SIRET : 90219171700013

Maison du Diag Landes au capital de 5 000 €

## 7.2 Annexe - Rapports d'essais

### Identification des prélèvements :

Identifiant et prélèvement	Localisation	Composant de la construction	Parties du composant	Description
-	-	-	-	-

### Copie des rapports d'essais :

Aucun rapport d'essai n'a été fourni ou n'est disponible

## 7.3 Annexe - Évaluation de l'état de conservation des matériaux et produits contenant de l'amiante

### Grilles d'évaluation de l'état de conservation des matériaux ou produit de la liste A

Aucune évaluation n'a été réalisée

### Critères d'évaluation de l'état de conservation des matériaux ou produit de la liste A

#### 1. Classification des différents degrés d'exposition du produit aux circulations d'air

Fort	Moyen	Faible
<p><b>1°</b> Il n'existe pas de système spécifique de ventilation, la pièce ou la zone homogène évaluée est ventilée par ouverture des fenêtres. ou</p> <p><b>2°</b> Le faux plafond se trouve dans un local qui présente une (ou plusieurs) façade(s) ouverte(s) sur l'extérieur susceptible(s) de créer des situations à forts courants d'air, ou</p> <p><b>3°</b> Il existe un système de ventilation par insufflation d'air dans le local et l'orientation du jet d'air est telle que celui-ci affecte directement le faux plafond contenant de l'amiante.</p>	<p><b>1°</b> Il existe un système de ventilation par insufflation d'air dans le local et l'orientation du jet est telle que celui-ci n'affecte pas directement le faux plafond contenant de l'amiante, ou</p> <p><b>2°</b> Il existe un système de ventilation avec reprise(s) d'air au niveau du faux plafond (système de ventilation à double flux).</p>	<p><b>1°</b> Il n'existe ni ouvrant ni système de ventilation spécifique dans la pièce ou la zone évaluée, ou</p> <p><b>2°</b> Il existe dans la pièce ou la zone évaluée, un système de ventilation par extraction dont la reprise d'air est éloignée du faux plafond contenant de l'amiante.</p>

#### 2. Classification des différents degrés d'exposition du produit aux chocs et vibrations

Fort	Moyen	Faible

N° Vert GRATUIT 0 800 330 311

Courriel : [contact@maisondudiag.fr](mailto:contact@maisondudiag.fr)

[www.maisondudiag.fr](http://www.maisondudiag.fr)

SIRET : 90219171700013

Maison du Diag Landes au capital de 5 000 €

L'exposition du produit aux chocs et vibrations sera considérée comme forte dans les situations où l'activité dans le local ou à l'extérieur engendre des vibrations, ou rend possible les chocs directs avec le faux plafond contenant de l'amiante (ex : hall industriel, gymnase, discothèque...).	L'exposition du produit aux chocs et vibrations sera considérée comme moyenne dans les situations où le faux plafond contenant de l'amiante n'est pas exposé aux dommages mécaniques mais se trouve dans un lieu très fréquenté (ex : supermarché, piscine, théâtre,...).	L'exposition du produit aux chocs et vibrations sera considérée comme faible dans les situations où le faux plafond contenant de l'amiante n'est pas exposé aux dommages mécaniques, n'est pas susceptible d'être dégradé par les occupants ou se trouve dans un local utilisé à des activités tertiaires passives.
---	---	---

## Grilles d'évaluation de l'état de conservation des matériaux ou produit de la liste B

Aucune évaluation n'a été réalisée

## Critères d'évaluation de l'état de conservation des matériaux ou produit de la liste B

### 1. Classification des niveaux de risque de dégradation ou d'extension de la dégradation du matériau.

Risque faible de dégradation ou d'extension de dégradation	Risque de dégradation ou d'extension à terme de la dégradation	Risque de dégradation ou d'extension rapide de la dégradation
L'environnement du matériau contenant de l'amiante ne présente pas ou très peu de risque pouvant entraîner à terme, une dégradation ou une extension de la dégradation du matériau.	L'environnement du matériau contenant de l'amiante présente un risque pouvant entraîner à terme, une dégradation ou une extension de la dégradation du matériau.	L'environnement du matériau contenant de l'amiante présente un risque important pouvant entraîner rapidement, une dégradation ou une extension de la dégradation du matériau.

Légende : EP = évaluation périodique ; AC1 = action corrective de premier niveau ; AC2 = action corrective de second niveau.

L'évaluation du risque de dégradation lié à l'environnement du matériau ou produit prend en compte :

Les agressions physiques intrinsèques au local (ventilation, humidité, etc...) selon que le risque est probable ou avéré ;

La sollicitation des matériaux ou produits liée à l'activité des locaux, selon qu'elle est exceptionnelle/faible ou quotidienne/forte.

Elle ne prend pas en compte certains facteurs fluctuants d'aggravation de la dégradation des produits et matériaux, comme la fréquence d'occupation du local, la présence d'animaux nuisibles, l'usage réel des locaux, un défaut d'entretien des équipements, etc...

## 7.4 Annexe - Conséquences réglementaires et recommandations

### Conséquences réglementaires suivant l'état de conservation des matériaux ou produit de la liste A

**Article R1334-27** : En fonction du résultat du diagnostic obtenu à partir de la grille d'évaluation de l'arrêté du 12 décembre 2012, le propriétaire met en œuvre les préconisations mentionnées à l'article R1334-20 selon les modalités suivantes :

**Score 1** – L'évaluation périodique de l'état de conservation de ces matériaux et produits de la liste A contenant de l'amiante est effectué dans un délai maximal de trois ans à compter de la date de remise au propriétaire du rapport

N° Vert GRATUIT 0 800 330 311

Courriel : [contact@maisondudiag.fr](mailto:contact@maisondudiag.fr)

[www.maisondudiag.fr](http://www.maisondudiag.fr)

SIRET : 90219171700013

Maison du Diag Landes au capital de 5 000 €

de repérage ou des résultats de la dernière évaluation de l'état de conservation, ou à l'occasion de toute modification substantielle de l'ouvrage et de son usage. La personne ayant réalisé cette évaluation en remet les résultats au propriétaire contre accusé de réception.

**Score 2** – La mesure d'empoussièrement dans l'air est effectuée dans les conditions définies à l'article R1334-25, dans un délai de trois mois à compter de la date de remise au propriétaire du rapport de repérage ou des résultats de la dernière évaluation de l'état de conservation. L'organisme qui réalise les prélèvements d'air remet les résultats des mesures d'empoussièrement au propriétaire contre accusé de réception.

**Score 3** – Les travaux de confinement ou de retrait de l'amiante sont mis en œuvre selon les modalités prévues à l'article R. 1334-29.

**Article R1334-28** : Si le niveau d'empoussièrement mesuré dans l'air en application de l'article R1334-27 est inférieur ou égal à la valeur de cinq fibres par litre, le propriétaire fait procéder à l'évaluation périodique de l'état de conservation des matériaux et produits de la liste A contenant de l'amiante prévue à l'article R1334-20, dans un délai maximal de trois ans à compter de la date de remise des résultats des mesures d'empoussièrement ou à l'occasion de toute modification substantielle de l'ouvrage ou de son usage.

Si le niveau d'empoussièrement mesuré dans l'air en application de l'article R1334-27 est supérieur à cinq fibres par litre, le propriétaire fait procéder à des travaux de confinement ou de retrait de l'amiante, selon les modalités prévues à l'article R1334-29.

**Article R1334-29** : Les travaux précités doivent être achevés dans un délai de trente-six mois à compter de la date à laquelle sont remis au propriétaire le rapport de repérage ou les résultats des mesures d'empoussièrement ou de la dernière évaluation de l'état de conservation.

Pendant la période précédant les travaux, des mesures conservatoires appropriées doivent être mises en œuvre afin de réduire l'exposition des occupants et de la maintenir au niveau le plus bas possible, et dans tous les cas à un niveau d'empoussièrement inférieur à cinq fibres par litre. Les mesures conservatoires ne doivent conduire à aucune sollicitation des matériaux et produits concernés par les travaux.

Le propriétaire informe le préfet du département du lieu d'implantation de l'immeuble concerné, dans un délai de deux mois à compter de la date à laquelle sont remis le rapport de repérage ou les résultats des mesures d'empoussièrement ou de la dernière évaluation de l'état de conservation, des mesures conservatoires mises en œuvres, et, dans un délai de douze mois, des travaux à réaliser et de l'échéancier proposé.

#### **Article R.1334-29-3 :**

**I)** A l'issue des travaux de retrait ou de confinement de matériaux et produits de la liste A mentionnés à l'article R.1334-29, le propriétaire fait procéder par une personne mentionnée au premier alinéa de l'article R.1334-23, avant toute restitution des locaux traités, à un examen visuel de l'état des surfaces traitées. Il fait également procéder, dans les conditions définies à l'article R.1334-25, à une mesure du niveau d'empoussièrement dans l'air après démantèlement du dispositif de confinement. Ce niveau doit être inférieur ou égal à cinq fibres par litre.

**II)** Si les travaux ne conduisent pas au retrait total des matériaux et produits de la liste A contenant de l'amiante, il est procédé à une évaluation périodique de l'état de conservation de ces matériaux et produits résiduels dans les conditions prévues par l'arrêté mentionné à l'article R.1334-20, dans un délai maximal de trois ans à compter de la date à laquelle sont remis les résultats du contrôle ou à l'occasion de toute modification substantielle de l'ouvrage ou de son usage.

**III)** Lorsque des travaux de retrait ou de confinement de matériaux et produits de la liste B contenant de l'amiante sont effectués à l'intérieur de bâtiment occupés ou fréquentés, le propriétaire fait procéder, avant toute restitution des locaux traités, à l'examen visuel et à la mesure d'empoussièrement dans l'air mentionnée au premier alinéa du présent article.

### Détail des préconisations suivant l'état de conservation des matériaux ou produit de la liste B



Courriel : [contact@maisondudiag.fr](mailto:contact@maisondudiag.fr)

[www.maisondudiag.fr](http://www.maisondudiag.fr)

SIRET : 90219171700013

Maison du Diag Landes au capital de 5 000 €



1. Réalisation d'une « évaluation périodique », lorsque le type de matériau ou produit contenant de l'amiante, la nature et l'étendue des dégradations qu'il présente et l'évaluation du risque de dégradation ne conduisent pas à conclure à la nécessité d'une action de protection immédiate sur le matériau ou produit, consistant à :

- a) Contrôler périodiquement que l'état de dégradation des matériaux et produits concernés ne s'aggrave pas et, le cas échéant, que leur protection demeure en bon état de conservation ;
- b) Rechercher, le cas échéant, les causes de dégradation et prendre les mesures appropriées pour les supprimer.

2. Réalisation d'une « action corrective de premier niveau », lorsque le type de matériau ou produit contenant de l'amiante, la nature et l'étendue des dégradations et l'évaluation du risque de dégradation conduisent à conclure à la nécessité d'une action de remise en état limitée au remplacement, au recouvrement ou à la protection des seuls éléments dégradés, consistant à :

- a) Rechercher les causes de la dégradation et définir les mesures correctives appropriées pour les supprimer ; b) Procéder à la mise en œuvre de ces mesures correctives afin d'éviter toute nouvelle dégradation et, dans l'attente, prendre les mesures de protection appropriées afin de limiter le risque de dispersion des fibres d'amiante ;
- c) Veiller à ce que les modifications apportées ne soient pas de nature à aggraver l'état des autres matériaux et produits contenant de l'amiante restant accessibles dans la même zone ;
- d) Contrôler périodiquement que les autres matériaux et produits restant accessibles ainsi que, le cas échéant, leur protection demeurent en bon état de conservation.

Il est rappelé l'obligation de faire appel à une entreprise certifiée pour le retrait ou le confinement.

3. Réalisation d'une « action corrective de second niveau », qui concerne l'ensemble d'une zone, de telle sorte que le matériau ou produit ne soit plus soumis à aucune agression ni dégradation, consistant à :

- a) Prendre, tant que les mesures mentionnées au c (paragraphe suivant) n'ont pas été mises en place, les mesures conservatoires appropriées pour limiter le risque de dégradation et la dispersion des fibres d'amiante. Cela peut consister à adapter, voire condamner l'usage des locaux concernés afin d'éviter toute exposition et toute dégradation du matériau ou produit contenant de l'amiante.

Durant les mesures conservatoires, et afin de vérifier que celles-ci sont adaptées, une mesure d'empoussièrement est réalisée, conformément aux dispositions du code de la santé publique;

- b) Procéder à une analyse de risque complémentaire, afin de définir les mesures de protection ou de retrait les plus adaptées, prenant en compte l'intégralité des matériaux et produits contenant de l'amiante dans la zone concernée ;
- c) Mettre en œuvre les mesures de protection ou de retrait définies par l'analyse de risque ;
- d) Contrôler périodiquement que les autres matériaux et produits restant accessibles, ainsi que leur protection, demeurent en bon état de conservation.

En fonction des situations particulières rencontrées lors de l'évaluation de l'état de conservation, des compléments et précisions à ces recommandations sont susceptibles d'être apportées.

## 7.5 Annexe - Recommandations générales de sécurité

L'identification des matériaux et produits contenant de l'amiante est un préalable à l'évaluation et à la prévention des risques liés à la présence d'amiante dans un bâtiment. Elle doit être complétée par la définition et la mise en œuvre de mesures de gestion adaptées et proportionnées pour limiter l'exposition des occupants présents temporairement ou de façon permanente dans le bâtiment et des personnes appelées à intervenir sur les matériaux ou produits contenant de l'amiante. Les recommandations générales de sécurité définies ci-après rappellent les règles de base destinées à prévenir les expositions. Le propriétaire (ou, à défaut, l'exploitant) de l'immeuble concerné adapte ces recommandations aux particularités de chaque bâtiment et de ses conditions d'occupation ainsi qu'aux situations particulières rencontrées.

Ces recommandations générales de sécurité ne se substituent en aucun cas aux obligations réglementaires existantes en matière de prévention des risques pour la santé et la sécurité des travailleurs, inscrites dans le code du travail.

N° Vert  
GRATUIT 0 800 330 311

Courriel : [contact@maisondudiag.fr](mailto:contact@maisondudiag.fr)

[www.maisondudiag.fr](http://www.maisondudiag.fr)

SIRET : 90219171700013

Maison du Diag Landes au capital de 5 000 €

## 1. Informations générales

### a) Dangerosité de l'amiante

Les maladies liées à l'amiante sont provoquées par l'inhalation des fibres. Toutes les variétés d'amiante sont classées comme substances cancérigènes avérées pour l'homme. Elles sont à l'origine de cancers qui peuvent atteindre soit la plèvre qui entoure les poumons (mésothéliomes), soit les bronches et/ou les poumons (cancers broncho-pulmonaires). Ces lésions surviennent longtemps (souvent entre 20 à 40 ans) après le début de l'exposition à l'amiante. Le Centre international de recherche sur le cancer (CIRC) a également établi récemment un lien entre exposition à l'amiante et cancers du larynx et des ovaires. D'autres pathologies, non cancéreuses, peuvent également survenir en lien avec une exposition à l'amiante. Il s'agit exceptionnellement d'épanchements pleuraux (liquide dans la plèvre) qui peuvent être récidivants ou de plaques pleurales (qui épaississent la plèvre). Dans le cas d'empoussièrément important, habituellement d'origine professionnelle, l'amiante peut provoquer une sclérose (asbestose) qui réduira la capacité respiratoire et peut dans les cas les plus graves produire une insuffisance respiratoire parfois mortelle. Le risque de cancer du poumon peut être majoré par l'exposition à d'autres agents cancérigènes, comme la fumée du tabac.

### b) Présence d'amiante dans des matériaux et produits en bon état de conservation

L'amiante a été intégré dans la composition de nombreux matériaux utilisés notamment pour la construction. En raison de son caractère cancérigène, ses usages ont été restreints progressivement à partir de 1977, pour aboutir à une interdiction totale en 1997.

En fonction de leur caractéristique, les matériaux et produits contenant de l'amiante peuvent libérer des fibres d'amiante en cas d'usure ou lors d'interventions mettant en cause l'intégrité du matériau ou produit (par exemple perçage, ponçage, découpe, friction...). Ces situations peuvent alors conduire à des expositions importantes si des mesures de protection renforcées ne sont pas prises.

Pour rappel, les matériaux et produits répertoriés aux listes A et B de l'annexe 13-9 du code de la santé publique font l'objet d'une évaluation de l'état de conservation dont les modalités sont définies par arrêté. Il convient de suivre les recommandations émises par les opérateurs de repérage dits « diagnostiqueurs » pour la gestion des matériaux ou produits repérés.

De façon générale, il est important de veiller au maintien en bon état de conservation des matériaux et produits contenant de l'amiante et de remédier au plus tôt aux situations d'usure anormale ou de dégradation de ceux-ci.

## 2. Intervention de professionnels soumis aux dispositions du code du travail

Il est recommandé aux particuliers d'éviter dans la mesure du possible toute intervention directe sur des matériaux et produits contenant de l'amiante et de faire appel à des professionnels compétents dans de telles situations.

Les entreprises réalisant des opérations sur matériaux et produits contenant de l'amiante sont soumises aux dispositions des articles R. 4412-94 à R. 4412-148 du code du travail. Les entreprises qui réalisent des travaux de retrait ou de confinement de matériaux et produits contenant de l'amiante doivent en particulier être certifiées dans les conditions prévues à l'article R. 4412-129. Cette certification est obligatoire à partir du 1er juillet 2013 pour les entreprises effectuant des travaux de retrait sur l'enveloppe extérieure des immeubles bâtis et à partir du 1er juillet 2014 pour les entreprises de génie civil.

Des documents d'information et des conseils pratiques de prévention adaptés sont disponibles sur le site Travailler-mieux (<http://www.travailler-mieux.gouv.fr>) et sur le site de l'Institut national de recherche et de sécurité pour la prévention des accidents du travail et des maladies professionnelles (<http://www.inrs.fr>).

## 3. Recommandations générales de sécurité

Il convient d'éviter au maximum l'émission de poussières notamment lors d'interventions ponctuelles non répétées, par exemple :

- perçage d'un mur pour accrocher un tableau ;
- remplacement de joints sur des matériaux contenant de l'amiante ;

N° Vert  
GRATUIT 0 800 330 311

Courriel : [contact@maisondudiag.fr](mailto:contact@maisondudiag.fr)  
[www.maisondudiag.fr](http://www.maisondudiag.fr)

SIRET : 90219171700013

Maison du Diag Landes au capital de 5 000 €

- travaux réalisés à proximité d'un matériau contenant de l'amiante en bon état, par exemple des interventions légères dans des boîtiers électriques, sur des gaines ou des circuits situés sous un flocage sans action directe sur celui-ci, de remplacement d'une vanne sur une canalisation calorifugée à l'amiante.

L'émission de poussières peut être limitée par humidification locale des matériaux contenant de l'amiante en prenant les mesures nécessaires pour éviter tout risque électrique et/ou en utilisant de préférence des outils manuels ou des outils à vitesse lente.

Le port d'équipements adaptés de protection respiratoire est recommandé. Le port d'une combinaison jetable permet d'éviter la propagation de fibres d'amiante en dehors de la zone de travail. Les combinaisons doivent être jetées après chaque utilisation.

Des informations sur le choix des équipements de protection sont disponibles sur le site internet amiante de l'INRS à l'adresse suivante : [www.amiante.inrs.fr](http://www.amiante.inrs.fr). De plus, il convient de disposer d'un sac à déchets à proximité immédiate de la zone de travail et d'une éponge ou d'un chiffon humide de nettoyage.

#### 4. Gestion des déchets contenant de l'amiante

Les déchets de toute nature contenant de l'amiante sont des déchets dangereux. A ce titre, un certain nombre de dispositions réglementaires, dont les principales sont rappelées ci-après, encadrent leur élimination.

Lors de travaux conduisant à un désamiantage de tout ou partie de l'immeuble, la personne pour laquelle les travaux sont réalisés, c'est-à-dire les maîtres d'ouvrage, en règle générale les propriétaires, ont la responsabilité de la bonne gestion des déchets produits, conformément aux dispositions de l'article L. 541-2 du code de l'environnement. Ce sont les producteurs des déchets au sens du code de l'environnement.

Les déchets liés au fonctionnement d'un chantier (équipements de protection, matériel, filtres, bâches, etc.) sont de la responsabilité de l'entreprise qui réalise les travaux.

##### a. Conditionnement des déchets

Les déchets de toute nature susceptibles de libérer des fibres d'amiante sont conditionnés et traités de manière à ne pas provoquer d'émission de poussières. Ils sont ramassés au fur et à mesure de leur production et conditionnés dans des emballages appropriés et fermés, avec apposition de l'étiquetage prévu par le décret no 88-466 du 28 avril 1988 relatif aux produits contenant de l'amiante et par le code de l'environnement notamment ses articles R. 551-1 à R. 551-13 relatifs aux dispositions générales relatives à tous les ouvrages d'infrastructures en matière de stationnement, chargement ou déchargement de matières dangereuses.

Les professionnels soumis aux dispositions du code du travail doivent procéder à l'évacuation des déchets, hors du chantier, aussitôt que possible, dès que le volume le justifie après décontamination de leurs emballages.

##### b. Apport en déchèterie

Environ 10 % des déchèteries acceptent les déchets d'amiante lié à des matériaux inertes ayant conservé leur intégrité provenant de ménages, voire d'artisans. Tout autre déchet contenant de l'amiante est interdit en déchèterie.

A partir du 1er janvier 2013, les exploitants de déchèterie ont l'obligation de fournir aux usagers les emballages et l'étiquetage appropriés aux déchets d'amiante.

##### c. Filières d'élimination des déchets

Les matériaux contenant de l'amiante ainsi que les équipements de protection (combinaison, masque, gants...) et les déchets issus du nettoyage (chiffon...) sont des déchets dangereux. En fonction de leur nature, plusieurs filières d'élimination peuvent être envisagées.

Les déchets contenant de l'amiante lié à des matériaux inertes ayant conservé leur intégrité peuvent être éliminés dans des installations de stockage de déchets non dangereux si ces installations disposent d'un casier de stockage dédié à ce type de déchets.

Tout autre déchet amianté doit être éliminé dans une installation de stockage pour déchets dangereux ou être vitrifiés. En particulier, les déchets liés au fonctionnement du chantier, lorsqu'ils sont susceptibles d'être contaminés par de l'amiante, doivent être éliminés dans une installation de stockage pour déchets dangereux ou être vitrifiés.



Courriel : [contact@maisondudiag.fr](mailto:contact@maisondudiag.fr)

[www.maisondudiag.fr](http://www.maisondudiag.fr)

SIRET : 90219171700013

Maison du Diag Landes au capital de 5 000 €



#### d. Information sur les déchèteries et les installations d'élimination des déchets d'amiante

Les informations relatives aux déchèteries acceptant des déchets d'amiante lié et aux installations d'élimination des déchets d'amiante peuvent être obtenues auprès :

- de la préfecture ou de la direction régionale de l'environnement, de l'aménagement et du logement (direction régionale et interdépartementale de l'environnement et de l'énergie en Ile-de-France) ou de la direction de l'environnement, de l'aménagement et du logement ;
- du conseil général (ou conseil régional en Ile-de-France) au regard de ses compétences de planification sur les déchets dangereux ;
- de la mairie ;
- ou sur la base de données « déchets » gérée par l'Agence de l'environnement et de la maîtrise de l'énergie, directement accessible sur internet à l'adresse suivante : [www.sinoe.org](http://www.sinoe.org).

#### e. Traçabilité

Le producteur des déchets remplit un bordereau de suivi des déchets d'amiante (BSDA, CERFA no 11861). Le formulaire CERFA est téléchargeable sur le site du ministère chargé de l'environnement. Le propriétaire recevra l'original du bordereau rempli par les autres intervenants (entreprise de travaux, transporteur, exploitant de l'installation de stockage ou du site de vitrification).

Dans tous les cas, le producteur des déchets devra avoir préalablement obtenu un certificat d'acceptation préalable lui garantissant l'effectivité d'une filière d'élimination des déchets.

Par exception, le bordereau de suivi des déchets d'amiante n'est pas imposé aux particuliers voire aux artisans qui se rendent dans une déchèterie pour y déposer des déchets d'amiante lié à des matériaux inertes ayant conservé leur intégrité. Ils ne doivent pas remplir un bordereau de suivi de déchets d'amiante, ce dernier étant élaboré par la déchèterie.

## 7.6 - Annexe - Autres documents





## Attestation d'assurance responsabilité civile professionnelle

MMA IARD Assurances Mutuelles / MMA IARD certifie que

**MAISON DU DIAG LANDES**  
**16 rue DU TREIZE JUIN**  
**40800 AIRE SUR L'ADOUR**

Est titulaire d'un contrat d'assurance groupe n° 114.231.812, souscrit par la FIDI (Fédération Interprofessionnelle du Diagnostic Immobilier), garantissant sa responsabilité civile professionnelle pour ses activités de diagnostic immobilier.

Le montant de la garantie responsabilité civile professionnelle est fixé à 500 000 euros par sinistre et par technicien-diagnostiqueur. Au titre d'une même année, quel que soit le nombre de sinistres, le montant de la garantie ne pourra excéder 2 000 000 euros.

Date de prise d'effet du contrat : 06/09/2021

La présente attestation, valable pour la période du 01/01/2022 au 31/12/2022, est délivrée pour servir et valoir ce que de droit. Elle est établie sous réserve du paiement de la cotisation à échoir et ne peut engager les MMA au-delà des conditions générales et particulières du contrat auquel elle se réfère.

Fait à Bordeaux, le 15 décembre 2021

L'assureur, par délégation, l'Agent Général

**SUBERVIE ASSURANCES**  
 Agent Général exclusif MMA  
 30, cours du Maréchal Juin - B.P 29  
 33023 BORDEAUX CEDEX  
 Tél : 05.56.91.20.67 Fax : 05.56.91.95.75  
 Email : [subervie.assurances@mma.fr](mailto:subervie.assurances@mma.fr)  
 SARL au capital de 401 222 €  
 N° ORIAS : 07001677 [www.orias.fr](http://www.orias.fr)



F03014-C

MMA IARD ASSURANCES MUTUELLES / SOCIÉTÉ D'ASSURANCE MUTUELLE A COTISATIONS FIXES / RCS LE MANS 775 852 126  
 MMA IARD / SOCIÉTÉ ANONYME AU CAPITAL DE 537 052 368 EUROS / RCS LE MANS 440 048 882

SIÈGES SOCIAUX : 14, BOULEVARD MARIE ET ALEXANDRE OYON - 72030 LE MANS CEDEX 9  
 ENTREPRISES RÉGIES PAR LE CODE DES ASSURANCES

Rapport DDT : page 1 / 2

contact@maisondudiag.fr

[www.maisondudiag.fr](http://www.maisondudiag.fr)

SIRET : 90219171700013

Maison du Diag Landes au capital de 5 000 €





## TABLEAU DES GARANTIES

### Contrat Responsabilité Civile Professionnelle n° 114 231 812

GARANTIES	Montant de la garantie		Franchise par sinistre
	Par sinistre et par diagnostiqueur	Maximum par année et par cabinet	
<b>A – Assurance Responsabilité Civile Professionnelle (Titre I-A)</b>  	Niveau 1		Franchise générale : 2 000 €  Franchise sur les activités optionnelles <sup>(4)</sup> : 4 000 €
	500 000 €	2 000 000 €	
	Niveau 2		
	1 525 000 €	3 000 000 €	
	Niveau 3		
	3 000 000 €	4 000 000 €	
<b>B – Assurance Responsabilité Civile Exploitation (Titre I-B)</b>  Dommages corporels et immatériels consécutifs limités en cas de faute inexcusable..... Sauf garantie R.C. du fait de l'utilisation ou du déplacement d'un véhicule à moteur (article 8) - Vol par préposé (article 11) - Dommages matériels et immatériels consécutifs  <b>C – Protection Juridique (Recours et défense pénale) (Titre II)</b>  <b>D – Risques complémentaires (Titre III)</b> (y compris la garantie « catastrophes naturelles » et « dommages par actes de terrorisme ou attentats ») - Archives et supports d'information	Par sinistre	Pour l'ensemble des sinistres d'une même année	
	8 000 000 € <sup>(1)</sup> 1 000 000 €	1 000 000 €	Néant
	Illimité 23 000 € 750 000 €		Néant 150 € 150 €
	10 000 €		Néant
	31 000 €		Néant <sup>(3)</sup>
<p>(1) Ce montant constitue un maximum pour l'ensemble des dommages corporels, matériels et immatériels consécutifs à un dommage corporel ou matériel garanti.</p> <p>(2) Les actions pour recours inférieurs à 300 € ne sont pas prises en charge par l'assureur.</p> <p>(3) Toutefois, en ce qui concerne la garantie "Catastrophes naturelles", il est fait application d'une franchise déduite de 10 % avec un minimum de 1 140 €. Dans une commune non dotée d'un plan de prévention des risques naturels prévisibles pour le risque faisant l'objet de l'arrêté, la franchise est doublée, triplée ou quadruplée en fonction du nombre de constatations de l'état de catastrophe naturelle intervenues pour le même risque au cours des cinq années précédant la nouvelle constatation.</p> <p>En cas de modification par arrêté ministériel, ces montants sont réputés modifiés dès l'entrée en application de cet arrêté.</p> <p>(4) La franchise sur les 3 activités optionnelles (Insectes xylophages et lignivores dont mériau ; Amiante + ; Qualité de l'air) est fixée à 4 000 €.</p>			

En tant qu'adhérent FIDI, vous bénéficiez d'un service d'Assistance Juridique par téléphone pour la sauvegarde de vos intérêts dans les domaines relatifs à votre activité professionnelle : service accessible du Lundi au vendredi de 8 H. à 20 H. et le samedi de 8H. à 18 H. (hors jours fériés ou chômés), au numéro 02 43 39 10 03.

FIDI  
Fédération Interprofessionnelle du Diagnostic Immobilier  
31 rue du rocher  
75008 PARIS  
Tél. : 01 42 93 66 06 Fax : 01 45 22 33 55  
Email : contact@lafidi.fr  
http://www.lafidi.fr

SARL SUBERVIE ASSURANCES  
au capital de 401 222 € - SIREN 339041535BX  
30, cours du Maréchal Juin – BP 28  
33023 Bordeaux Cedex  
Tél: 05.56.91.20.67 Fax : 05.56.91.95.75  
Email : subervie.assurances@mma.fr  
N° ORIAS : 07001677 – www.orias.fr

Rapport DDT : page 2 / 2

contact@maisondudiag.fr

[www.maisondudiag.fr](http://www.maisondudiag.fr)

SIRET : 90219171700013

Maison du Diag Landes au capital de 5 000 €

La certification  
**QUALIXPERT**  
des diagnostiqueurs

Certificat N° C3064

Monsieur Alex DEPARIS

Certifié dans le cadre du processus de certification PR04 consultable sur [www.qualixpert.com](http://www.qualixpert.com) conformément à l'ordonnance 2005-655 titre III du 8 juin 2005 et au décret 2006-1114 du 05 septembre 2006.

AGREEMENT  
N° 4-0054  
PORTEE  
DISPONIBLE SUR  
[WWW.COFRAC.FR](http://WWW.COFRAC.FR)

dans le(s) domaine(s) suivant(s) :

Amiante sans mention	Certificat valable Du 27/06/2019 au 26/06/2024	Arrêté du 25 juillet 2016 définissant les critères de certification des compétences des personnes physiques opérateurs de repérages, d'évaluation périodique de l'état de conservation des matériaux et produits contenant de l'amiante, et d'examen visuel après travaux dans les immeubles bâtis et les critères d'accréditation des organismes de certification.
Etat des installations intérieures d'électricité	Certificat valable Du 26/07/2019 au 25/07/2024	Arrêté du 8 juillet 2008 modifié définissant les critères de certification des compétences des personnes physiques réalisant l'état de l'installation intérieure d'électricité et les critères d'accréditation des organismes de certification.
Diagnostic de performance énergétique individuel	Certificat valable Du 28/07/2019 au 25/07/2024	Arrêté du 16 octobre 2006 modifié définissant les critères de certification des compétences des personnes physiques réalisant le diagnostic de performance énergétique ou l'attestation de prise en compte de la réglementation thermique, et les critères d'accréditation des organismes de certification.
Etat des installations intérieures de gaz	Certificat valable Du 27/06/2019 au 26/06/2024	Arrêté du 06 avril 2007 modifié définissant les critères de certification des compétences des personnes physiques réalisant l'état de l'installation intérieure de gaz et les critères d'accréditation des organismes de certification.
Constat de risque d'exposition au plomb	Certificat valable Du 26/07/2019 au 25/07/2024	Arrêté du 21 novembre 2006 modifié définissant les critères de certification des compétences des personnes physiques opérateurs des constats de risque d'exposition au plomb, des diagnostics du risque d'intoxication par le plomb des peintures ou des contrôles après travaux en présence de plomb, et les critères d'accréditation des organismes de certification.
Etat relatif à la présence de termites dans le bâtiment mention France Métropolitaine	Certificat valable Du 27/06/2019 au 26/06/2024	Arrêté du 30 octobre 2006 modifié définissant les critères de certification des compétences des personnes physiques réalisant l'état relatif à la présence de termites dans le bâtiment et les critères d'accréditation des organismes de certification.

Date d'établissement le jeudi 25 juillet 2019

Marjorie ALBERT  
Directrice Administrative

*Une certification peut être suspendue, modifiée ou retirée à tout moment.  
Pour une utilisation appropriée de ce certificat, la portée des certifications et leurs validités doivent être vérifiées sur le site internet de LCC QUALIXPERT [www.qualixpert.com](http://www.qualixpert.com).*

LCC 17, rue du 11 juillet - 61100 CASBIS-LES  
Tél. 05 63 73 06 13 - Fax 05 63 73 32 87 - [www.qualixpert.com](http://www.qualixpert.com)  
F09 Certification de compétence version M 250119  
sarl au capital de 8000 euros - APE 7120B - RCS Castres SIRET 493 037 832 00018

N° Vert GRATUIT 0 800 330 311

Courriel : [contact@maisondudiag.fr](mailto:contact@maisondudiag.fr)

[www.maisondudiag.fr](http://www.maisondudiag.fr)

SIRET : 90219171700013

Maison du Diag Landes au capital de 5 000 €

## Rapport de l'état relatif à la présence de termites dans le bâtiment

Numéro de dossier : 2204/LAURENT/1201  
 Norme méthodologique employée : AFNOR NF P 03-201 - Février 2016  
 Date du repérage : 21/04/2022  
 Heure d'arrivée : 15 h 45  
 Temps passé sur site : 02 h 00

### A - Désignation du ou des bâtiments

Localisation du ou des bâtiments :

Département : **Gers**

Adresse : **168 RUE GALAUBET**

Commune : **32400 TARSAC**

Désignation et situation du ou des lot(s) de copropriété : - **Section cadastrale A, Parcelle(s) n° 522, A 521,**

Informations collectées auprès du donneur d'ordre :

**Présence de traitements antérieurs contre les termites**

**Présence de termites dans le bâtiment**

**Fourniture de la notice technique relatif à l'article R 112-4 du CCH si date du dépôt de la demande de permis de construire ou date d'engagement des travaux postérieure au 1/11/2006**

Documents fournis : **Néant**

Désignation du (ou des) bâtiment(s) : **Habitation (maison individuelle)**

Périmètre de repérage :

Situation du bien en regard d'un arrêté préfectoral pris en application de l'article L 133-5 du CCH : **Le bien est situé dans une zone soumise à un arrêté préfectoral:**

**32400 TARSAC (Information au 21/04/2022)**

**Niveau d'infestation fort**

**Arrêté préfectoral**Liste des arrêtés - Arrêté préfectoral -

### B - Désignation du client

Désignation du client :

Nom et prénom : **Monsieur et Madame LAURENT Robert**

Adresse : **168 RUE GALAUBET - 32400 TARSAC**

Si le client n'est pas le donneur d'ordre :

Qualité du donneur d'ordre (sur déclaration de l'intéressé) : **Autre**

Nom et prénom : **Monsieur et Madame LAURENT Robert**

Adresse : **168 RUE GALAUBET - 32400 TARSAC**

N° Vert  
GRATUIT 0 800 330 311

Courriel : [contact@maisondudiag.fr](mailto:contact@maisondudiag.fr)

[www.maisondudiag.fr](http://www.maisondudiag.fr)

SIRET : 90219171700013

Maison du Diag Landes au capital de 5 000 €



## C - Désignation de l'opérateur de diagnostic

### Identité de l'opérateur de diagnostic :

Nom et prénom : **DEPARIS Alex**  
 Raison sociale et nom de l'entreprise : **Maison du Diag Landes**  
 Adresse : **16 Rue du Treize Juin - 40800 AIRE SUR L'ADOUR**  
 Numéro SIRET : **90219171700013**  
 Désignation de la compagnie d'assurance : **MMA**  
 Numéro de police et date de validité : **114.231.812 - 31/12/2022**  
 Certification de compétence **C3064** délivrée par : **LCC QUALIXPERT, le 27/06/2019**

## D - Identification des bâtiments et des parties de bâtiments visités et des éléments infestés ou ayant été infestés par les termites et ceux qui ne le sont pas

### Liste des pièces visitées :

Sous-Sol - vide sanitaire, Sous-Sol - Garage, Sous-Sol - Dégagement, Sous-Sol - réserve, Sous-Sol - cellier, 1er étage - Entrée, 1er étage - Chambre 1, 1er étage - Salle de bain, 1er étage - Chambre 2, 1er étage - Séjour, 1er étage - salle à manger,	1er étage - Cuisine, 1er étage - Sanitaire, 1er étage - Wc, 2ème étage - Combles, 2ème étage - palier, 2ème étage - Chambre 3, 2ème étage - Chambre 4, 2ème étage - salle d'eau, 2ème étage - Chambre 5, 2ème étage - débarras, annexe - abri
---	---

Bâtiments et parties de bâtiments visités (1)	Ouvrages, parties d'ouvrages et éléments examinés (2)	Résultats du diagnostic d'infestation (3)
Sous-Sol		
vide sanitaire	Sol - terre battue et brut	Absence d'indices d'infestation de termites
	Mur - parpaings et brut	Absence d'indices d'infestation de termites
	Plafond - Hourdis béton et brut	Absence d'indices d'infestation de termites
Garage	Sol - Béton et brut	Absence d'indices d'infestation de termites
	Mur - Béton et brut	Absence d'indices d'infestation de termites
	Plafond - hourdis et brut	Absence d'indices d'infestation de termites
	Porte - Bois et brut	Absence d'indices d'infestation de termites
	Bati porte - Bois et brut	Absence d'indices d'infestation de termites
Dégagement	Sol - Béton et brut	Absence d'indices d'infestation de termites
	Mur - enduit et Peinture	Absence d'indices d'infestation de termites
	Plafond - Enduit et Peinture	Absence d'indices d'infestation de termites
	Bati porte - Bois et Peinture, brut	Absence d'indices d'infestation de termites
réserve	Sol - Béton et brut	Absence d'indices d'infestation de termites
	Mur - Béton et brut	Absence d'indices d'infestation de termites
	Plafond - hourdis et brut	Absence d'indices d'infestation de termites
	Bati porte - Bois et brut	Absence d'indices d'infestation de termites
cellier	Sol - Béton et brut	Absence d'indices d'infestation de termites

N° Vert GRATUIT 0 800 330 311

Courriel : [contact@maisondudiag.fr](mailto:contact@maisondudiag.fr)

[www.maisondudiag.fr](http://www.maisondudiag.fr)

SIRET : 90219171700013

Maison du Diag Landes au capital de 5 000 €

Bâtiments et parties de bâtiments visités (1)	Ouvrages, parties d'ouvrages et éléments examinés (2)	Résultats du diagnostic d'infestation (3)
	Mur - Béton et brut	Absence d'indices d'infestation de termites
	Plafond - houis et brut	Absence d'indices d'infestation de termites
	Bati porte - Bois et brut	Absence d'indices d'infestation de termites
1er étage		
Entrée	Sol - Plancher béton et Carrelage	Absence d'indices d'infestation de termites
	Mur - Plâtre et Tapisserie	Absence d'indices d'infestation de termites
	Plafond - Enduit et Peinture	Absence d'indices d'infestation de termites
	Plinthes - Carrelage et Carrelage	Absence d'indices d'infestation de termites
	Porte - Bois et brut, peinture	Absence d'indices d'infestation de termites
	Bati porte - Bois et brut, peinture	Absence d'indices d'infestation de termites
Chambre 1	Sol - Plancher béton et Parquet flottant	Absence d'indices d'infestation de termites
	Mur - Plâtre et Tapisserie	Absence d'indices d'infestation de termites
	Plafond - Enduit et Peinture	Absence d'indices d'infestation de termites
	Plinthes - Bois et Peinture	Absence d'indices d'infestation de termites
	Porte - Bois et Peinture	Absence d'indices d'infestation de termites
	Bati porte - Bois et Peinture	Absence d'indices d'infestation de termites
	Fenêtre - Bois et Peinture	Absence d'indices d'infestation de termites
	Bati fenêtre - Bois et Peinture	Absence d'indices d'infestation de termites
Salle de bain	Sol - Plancher béton et Carrelage	Absence d'indices d'infestation de termites
	Mur - Plâtre et Faïence	Absence d'indices d'infestation de termites
	Plafond - Enduit et Peinture	Absence d'indices d'infestation de termites
	Porte - Bois et Peinture	Absence d'indices d'infestation de termites
	Bati porte - Bois et Peinture	Absence d'indices d'infestation de termites
	Fenêtre - Bois et Peinture	Absence d'indices d'infestation de termites
	Bati fenêtre - Bois et Peinture	Absence d'indices d'infestation de termites
Chambre 2	Sol - Plancher béton et Parquet flottant	Absence d'indices d'infestation de termites
	Mur - Plâtre et Tapisserie	Absence d'indices d'infestation de termites
	Plafond - Enduit et Peinture	Absence d'indices d'infestation de termites
	Plinthes - Bois et Peinture	Absence d'indices d'infestation de termites
	Porte - Bois et Peinture	Absence d'indices d'infestation de termites
	Bati porte - Bois et Peinture	Absence d'indices d'infestation de termites
	Fenêtre - Bois et Peinture	Absence d'indices d'infestation de termites
	Bati fenêtre - Bois et Peinture	Absence d'indices d'infestation de termites
Séjour	Sol - Plancher béton et Carrelage	Absence d'indices d'infestation de termites
	Mur - Plâtre et Tapisserie	Absence d'indices d'infestation de termites
	Plafond - lambris bois et brut	Absence d'indices d'infestation de termites
	Plinthes - Carrelage et Carrelage	Absence d'indices d'infestation de termites
	Porte - Bois et Peinture	Absence d'indices d'infestation de termites
	Bati porte - Bois et Peinture	Absence d'indices d'infestation de termites



Bâtiments et parties de bâtiments visités (1)	Ouvrages, parties d'ouvrages et éléments examinés (2)	Résultats du diagnostic d'infestation (3)
	Fenêtre - Bois et Peinture	Absence d'indices d'infestation de termites
	Bati fenêtre - Bois et Peinture	Absence d'indices d'infestation de termites
	Volet - Bois et Peinture	Absence d'indices d'infestation de termites
salle à manger	Sol - Plancher béton et Carrelage	Absence d'indices d'infestation de termites
	Mur - Plâtre et Tapisserie	Absence d'indices d'infestation de termites
	Plafond - Enduit et Peinture	Absence d'indices d'infestation de termites
	Plinthes - Carrelage et Carrelage	Absence d'indices d'infestation de termites
	Porte - Bois et Peinture	Absence d'indices d'infestation de termites
	Bati porte - Bois et Peinture	Absence d'indices d'infestation de termites
	Fenêtre - Bois et Peinture	Absence d'indices d'infestation de termites
	Bati fenêtre - Bois et Peinture	Absence d'indices d'infestation de termites
	Volet - Bois et Peinture	Absence d'indices d'infestation de termites
Cuisine	Sol - Plancher béton et Carrelage	Absence d'indices d'infestation de termites
	Mur - Plâtre et Tapisserie, faïence	Absence d'indices d'infestation de termites
	Plafond - Enduit et Peinture	Absence d'indices d'infestation de termites
	Plinthes - Carrelage et Carrelage	Absence d'indices d'infestation de termites
	Porte - Bois et Peinture	Absence d'indices d'infestation de termites
	Bati porte - Bois et Peinture	Absence d'indices d'infestation de termites
	Fenêtre - Bois et Peinture	Absence d'indices d'infestation de termites
	Bati fenêtre - Bois et Peinture	Absence d'indices d'infestation de termites
Volet - Bois et Peinture	Absence d'indices d'infestation de termites	
Sanitaire	Sol - Plancher béton et Carrelage	Absence d'indices d'infestation de termites
	Mur - Plâtre et Faïence	Absence d'indices d'infestation de termites
	Plafond - Enduit et Peinture	Absence d'indices d'infestation de termites
	Porte - Bois et Peinture	Absence d'indices d'infestation de termites
	Bati porte - Bois et Peinture	Absence d'indices d'infestation de termites
Wc	Sol - Plancher béton et Carrelage	Absence d'indices d'infestation de termites
	Mur - Plâtre et peinture et faïence	Absence d'indices d'infestation de termites
	Plafond - Enduit et Peinture	Absence d'indices d'infestation de termites
	Porte - Bois et Peinture	Absence d'indices d'infestation de termites
	Bati porte - Bois et Peinture	Absence d'indices d'infestation de termites
	Fenêtre - Bois et Peinture	Absence d'indices d'infestation de termites
Bati fenêtre - Bois et Peinture	Absence d'indices d'infestation de termites	
<b>2ème étage</b>		
Combles	Sol - Plancher bois, isolation et brut	Absence d'indices d'infestation de termites
	Mur - Brique et brut	Absence d'indices d'infestation de termites
	Plafond - charpente bois, tuiles et brut	Absence d'indices d'infestation de termites
palier	Sol - Plancher béton et Parquet flottant	Absence d'indices d'infestation de termites



Bâtiments et parties de bâtiments visités (1)	Ouvrages, parties d'ouvrages et éléments examinés (2)	Résultats du diagnostic d'infestation (3)
	Mur - Plâtre et Tapisserie	Absence d'indices d'infestation de termites
	Plafond - lambris bois et brut	Absence d'indices d'infestation de termites
	Plinthes - Bois et Peinture	Absence d'indices d'infestation de termites
	Porte - Bois et Peinture	Absence d'indices d'infestation de termites
	Bati porte - Bois et Peinture	Absence d'indices d'infestation de termites
Chambre 3	Sol - Plancher béton et Parquet flottant	Absence d'indices d'infestation de termites
	Mur - Plâtre et Tapisserie	Absence d'indices d'infestation de termites
	Plafond - Enduit et Peinture	Absence d'indices d'infestation de termites
	Plinthes - Bois et Peinture	Absence d'indices d'infestation de termites
	Porte - Bois et Peinture	Absence d'indices d'infestation de termites
	Bati porte - Bois et Peinture	Absence d'indices d'infestation de termites
	Fenêtre - Bois et Peinture	Absence d'indices d'infestation de termites
	Bati fenêtre - Bois et Peinture	Absence d'indices d'infestation de termites
Chambre 4	Sol - Plancher béton et Parquet flottant	Absence d'indices d'infestation de termites
	Mur - Plâtre et Tapisserie	Absence d'indices d'infestation de termites
	Plafond - Enduit et Peinture	Absence d'indices d'infestation de termites
	Plinthes - Bois et Peinture	Absence d'indices d'infestation de termites
	Porte - Bois et Peinture	Absence d'indices d'infestation de termites
	Bati porte - Bois et Peinture	Absence d'indices d'infestation de termites
	Fenêtre - Bois et Peinture	Absence d'indices d'infestation de termites
	Bati fenêtre - Bois et Peinture	Absence d'indices d'infestation de termites
	Volet - Bois et Peinture	Absence d'indices d'infestation de termites
salle d'eau	Sol - Plancher béton et Carrelage	Absence d'indices d'infestation de termites
	Mur - Plâtre et Faïence	Absence d'indices d'infestation de termites
	Plafond - Enduit et Peinture	Absence d'indices d'infestation de termites
	Porte - Bois et Peinture	Absence d'indices d'infestation de termites
	Bati porte - Bois et Peinture	Absence d'indices d'infestation de termites
	Fenêtre - Bois et Peinture	Absence d'indices d'infestation de termites
	Bati fenêtre - Bois et Peinture	Absence d'indices d'infestation de termites
Chambre 5	Sol - Plancher béton et Parquet flottant	Absence d'indices d'infestation de termites
	Mur - Plâtre et Tapisserie	Absence d'indices d'infestation de termites
	Plafond - lambris bois et brut	Absence d'indices d'infestation de termites
	Plinthes - Bois et Peinture	Absence d'indices d'infestation de termites
	Porte - Bois et Peinture	Absence d'indices d'infestation de termites
	Bati porte - Bois et Peinture	Absence d'indices d'infestation de termites
	Fenêtre - Bois et Peinture	Absence d'indices d'infestation de termites
	Bati fenêtre - Bois et Peinture	Absence d'indices d'infestation de termites
	Volet - Bois et Peinture	Absence d'indices d'infestation de termites
débarras	Sol - Béton et brut	Absence d'indices d'infestation de termites
	Mur - Plâtre et Peinture	Absence d'indices d'infestation de termites
	Plafond - Enduit et Peinture	Absence d'indices d'infestation de termites



Bâtiments et parties de bâtiments visités (1)	Ouvrages, parties d'ouvrages et éléments examinés (2)	Résultats du diagnostic d'infestation (3)
	Porte - Bois et Peinture	Absence d'indices d'infestation de termites
	Bati porte - Bois et Peinture	Absence d'indices d'infestation de termites
annexe		
abri	Sol - terre battue et brut	Absence d'indices d'infestation de termites
	Mur - bardage métallique et brut	Absence d'indices d'infestation de termites
	Plafond - bardage métallique et brut	Absence d'indices d'infestation de termites

(1) Identifier notamment chaque bâtiment et chacune des pièces du bâtiment.

(2) Identifier notamment : ossature, murs, planchers, escaliers, boiseries, plinthes, charpentes...

(3) Mentionner les indices ou l'absence d'indices d'infestation de termites et en préciser la nature et la localisation.

## E - Catégories de termites en cause

La mission et son rapport sont exécutés conformément à la norme AFNOR NF P 03-201 (Février 2016) et à l'arrêté du 07 mars 2012 modifiant l'arrêté du 29 mars 2007.

La recherche de termites porte sur différentes catégories de termites :

- **Les termites souterrains**, regroupant cinq espèces identifiées en France métropolitaine (*Reticulitermes flavipes*, *reticulitermes lucifugus*, *reticulitermes banyulensis*, *reticulitermes grassei* et *reticulitermes urbis*) et deux espèces supplémentaires dans les DOM (*Coptotermes* et *heterotermes*),

- **Les termites de bois sec**, regroupant les *kalotermes flavicolis* présent surtout dans le sud de la France métropolitaine et les *Cryptotermes* présent principalement dans les DOM et de façon ponctuelle en métropole.

- **Les termites arboricole**, appartient au genre *Nasutitermes* présent presque exclusivement dans les DOM.

Les principaux indices d'une infestation sont :

- Altérations dans le bois,
- Présence de termites vivants,
- Présence de galeries-tunnels (cordonnets) ou concrétions,
- Cadavres ou restes d'individus reproducteurs,
- Présence d'orifices obturés ou non.

### Rappels réglementaires :

L 133-5 du CCH : Lorsque, dans une ou plusieurs communes, des foyers de termites sont identifiés, un arrêté préfectoral, pris sur proposition ou après consultation des conseils municipaux intéressés, délimite les zones contaminées ou susceptibles de l'être à court terme. En cas de démolition totale ou partielle d'un bâtiment situé dans ces zones, les bois et matériaux contaminés sont incinérés sur place ou traités avant tout transport si leur destruction par incinération sur place est impossible. La personne qui a procédé à ces opérations en fait la déclaration en mairie.

Article L 112-17 du CCH : Les règles de construction et d'aménagement applicables aux ouvrages et locaux de toute nature quant à leur résistance aux termites et aux autres insectes xylophages sont fixées par décret en Conseil d'Etat. Ces règles peuvent être adaptées à la situation particulière de la Guadeloupe, de la Guyane, de la Martinique, de La Réunion, de Mayotte et de Saint-Martin.

## F - Identification des bâtiments et parties du bâtiment (pièces et volumes) n'ayant pu être visités et justification

2ème étage - Charpente sous couverture, couverture et faux comble (Non visitable)

## G - Identification des ouvrages, parties d'ouvrages et éléments qui n'ont pas été examinés et justification

Localisation	Liste des ouvrages, parties d'ouvrages	Motif
2ème étage - Charpente sous couverture, couverture et faux comble	Toutes	Non visitable

Nota : notre cabinet s'engage à retourner sur les lieux afin de compléter le constat aux parties d'immeubles non visités, dès lors que les dispositions permettant un contrôle des zones concernées auront été prises par le propriétaire ou son mandataire.

## H - Constatations diverses

Localisation	Liste des ouvrages, parties d'ouvrages	Observations et constatations diverses
Général	-	Les zones situées derrière les doublages des murs et plafonds n'ont pas été visitées par défaut d'accès Présence d'indices d'infestation d'autres agents de dégradation biologique Le bien est encore meublé lors de l'intervention, rendant l'investigation totale impossible.

Note 1: Les indices d'infestation des autres agents de dégradation biologique du bois sont notés de manière générale pour information du donneur d'ordre, il n'est donc pas nécessaire d'en indiquer la nature, le nombre et la localisation précise. Si le donneur d'ordre le souhaite, il fait réaliser une recherche de ces agents dont la méthodologie et les éléments sont décrits dans la norme NF-P 03-200.

## I - Moyens d'investigation utilisés

La mission et son rapport sont exécutés conformément à la norme AFNOR NF P 03-201 (Février 2016), à l'article L.133-5, L.133-6, L 271-4 à 6, R133-7 et à l'arrêté du 07 mars 2012 modifiant l'arrêté du 29 mars 2007. La recherche de termites porte sur les termites souterrain, termites de bois sec ou termites arboricole et est effectuée jusqu'à 10 mètres des extérieurs de l'habitation, dans la limite de la propriété.

Moyens d'investigation :

- Examen visuel des parties visibles et accessibles.
- Sondage manuel systématique des boiseries à l'aide d'un poinçon.
- Utilisation d'un ciseau à bois en cas de constatation de dégradations.
- Utilisation d'une échelle en cas de nécessité.
- À l'extérieur une hachette est utilisée pour sonder le bois mort.

Représentant du propriétaire (accompagnateur) :

**Monsieur et Madame LAURENT Robert**

N° Vert GRATUIT 0 800 330 311

Courriel : [contact@maisondudiag.fr](mailto:contact@maisondudiag.fr)

[www.maisondudiag.fr](http://www.maisondudiag.fr)

SIRET : 90219171700013

Maison du Diag Landes au capital de 5 000 €

Commentaires (Écart par rapport à la norme, ...) :

**Néant**

## J - VISA et mentions

### Mention 1 :

Le présent rapport n'a de valeur que pour la date de la visite et est exclusivement limité à l'état relatif à la présence de termites dans le bâtiment objet de la mission.

### Mention 2 :

L'intervention n'a pas eu pour but de donner un diagnostic de la résistance mécanique des bois et matériaux.

### Nota 2 :

Dans le cas de la présence de termites, il est rappelé l'obligation de déclaration en mairie de l'infestation prévue aux articles L.133-4 et R. 133-3 du code de la construction et de l'habitation.

### Nota 3 :

Conformément à l'article L-271-6 du CCH, l'opérateur ayant réalisé cet état relatif à la présence de termites n'a aucun lien de nature à porter atteinte à son impartialité et à son indépendance ni avec le propriétaire ou son mandataire qui fait appel à lui, ni avec une entreprise pouvant réaliser des travaux sur des ouvrages pour lesquels il lui est demandé d'établir cet état.

### Nota 4 :

Le présent rapport est établi par une personne dont les compétences sont certifiées par **LCC QUALIXPERT**  
**17 rue Borrel 81100 CASTRES (détail sur [www.info-certif.fr](http://www.info-certif.fr))**

Visite effectuée le 21/04/2022.

**Rapport valable jusqu'au 20/10/2022**

Fait à **AIRE SUR L'ADOUR**, le **21/04/2022**

**Par : DEPARIS Alex**



N° Vert  
GRATUIT 0 800 330 311

Courriel : [contact@maisondudiag.fr](mailto:contact@maisondudiag.fr)

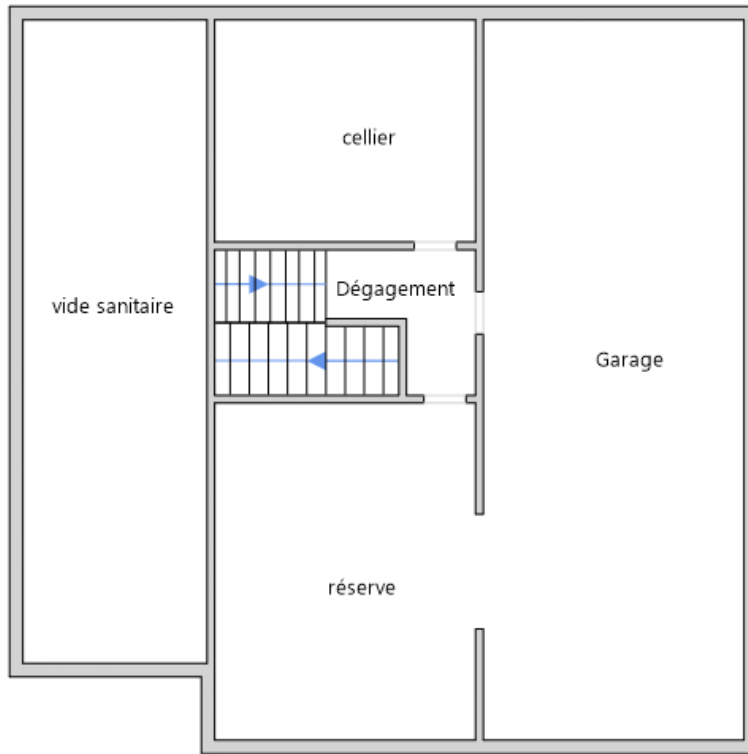
[www.maisondudiag.fr](http://www.maisondudiag.fr)

SIRET : 90219171700013

Maison du Diag Landes au capital de 5 000 €



## Annexe - Plans - croquis



Sous-sol

N° Vert  
GRATUIT 0 800 330 311

Courriel : [contact@maisondudiag.fr](mailto:contact@maisondudiag.fr)

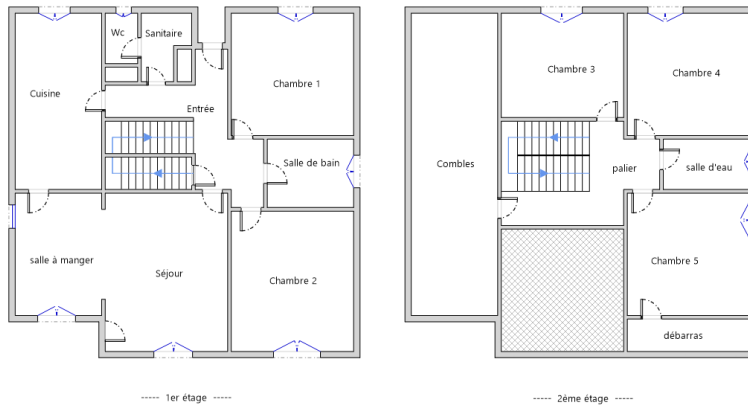
[www.maisondudiag.fr](http://www.maisondudiag.fr)

SIRET : 90219171700013

Maison du Diag Landes au capital de 5 000 €







Plan de masse

N° Vert  
GRATUIT 0 800 330 311

Courriel : [contact@maisondudiag.fr](mailto:contact@maisondudiag.fr)

[www.maisondudiag.fr](http://www.maisondudiag.fr)

SIRET : 90219171700013

Maison du Diag Landes au capital de 5 000 €

## Annexe - Assurance / Attestation sur l'honneur



## Attestation d'assurance responsabilité civile professionnelle

MMA IARD Assurances Mutuelles / MMA IARD certifie que

**MAISON DU DIAG LANDES**  
**16 rue DU TREIZE JUIN**  
**40800 AIRE SUR L'ADOUR**

Est titulaire d'un contrat d'assurance groupe n° 114.231.812, souscrit par la FIDI (Fédération Interprofessionnelle du Diagnostic Immobilier), garantissant sa responsabilité civile professionnelle pour ses activités de diagnostic immobilier.

Le montant de la garantie responsabilité civile professionnelle est fixé à 500 000 euros par sinistre et par technicien-diagnostiqueur. Au titre d'une même année, quel que soit le nombre de sinistres, le montant de la garantie ne pourra excéder 2 000 000 euros.

Date de prise d'effet du contrat : 06/09/2021

La présente attestation, valable pour la période du 01/01/2022 au 31/12/2022, est délivrée pour servir et valoir ce que de droit. Elle est établie sous réserve du paiement de la cotisation à échoir et ne peut engager les MMA au-delà des conditions générales et particulières du contrat auquel elle se réfère.

Fait à Bordeaux, le 15 décembre 2021

L'assureur, par délégation, l'Agent Général

**SUBERVIE ASSURANCES**  
 Agent Général exclusif MMA  
 30, cours du Maréchal Juin - B.P 29  
 33023 BORDEAUX CEDEX  
 Tél : 05.56.91.20.67 Fax : 05.56.91.95.75  
 Email : [subervie.assurances@mma.fr](mailto:subervie.assurances@mma.fr)  
 SARL au capital de 401 222 €  
 N° ORIAS : 07001677 [www.orias.fr](http://www.orias.fr)



F03014-C

MMA IARD ASSURANCES MUTUELLES / SOCIÉTÉ D'ASSURANCE MUTUELLE A COTISATIONS FIXES / RCS LE MANS 775 652 126  
 MMA IARD / SOCIÉTÉ ANONYME AU CAPITAL DE 537 052 368 EUROS / RCS LE MANS 440 048 882  
 SIÈGES SOCIAUX : 14, BOULEVARD MARIE ET ALEXANDRE OYON - 72030 LE MANS CEDEX 9  
 ENTREPRISES RÉGIES PAR LE CODE DES ASSURANCES

Rapport DDT : page 1 / 2

N° Vert GRATUIT 0 800 330 311

Courriel : [contact@maisondudiag.fr](mailto:contact@maisondudiag.fr)  
[www.maisondudiag.fr](http://www.maisondudiag.fr)

SIRET : 90219171700013

Maison du Diag Landes au capital de 5 000 €

Rapport DDT : page 38 / 103



## TABLEAU DES GARANTIES

### Contrat Responsabilité Civile Professionnelle n° 114 231 812

GARANTIES	Montant de la garantie		Franchise par sinistre
	Par sinistre et par diagnostiqueur	Maximum par année et par cabinet	
<b>A – Assurance Responsabilité Civile Professionnelle (Titre I-A)</b>	Niveau 1		Franchise générale : 2 000 €  Franchise sur les activités optionnelles <sup>(4)</sup> : 4 000 €
	500 000 €	2 000 000 €	
	Niveau 2		
	1 525 000 €	3 000 000 €	
	Niveau 3		
	3 000 000 €	4 000 000 €	
<b>B – Assurance Responsabilité Civile Exploitation (Titre I-B)</b>  Dommages corporels et Immatériels consécutifs limités en cas de faute inexcusable..... Sauf garantie R.C. du fait de l'utilisation ou du déplacement d'un véhicule à moteur (article 8) - Vol par préposé (article 11) - Dommages matériels et immatériels consécutifs	8 000 000 € <sup>(1)</sup>	1 000 000 €	Néant
	1 000 000 €		
	Illimité		Néant
	23 000 €		150 €
750 000 €		150 €	
<b>C – Protection Juridique (Recours et défense pénale) (Titre II)</b>	10 000 €		Néant
<b>D – Risques complémentaires (Titre III)</b> (y compris la garantie « catastrophes naturelles » et « dommages par actes de terrorisme ou attentats ») - Archives et supports d'information	31 000 €		Néant <sup>(3)</sup>
<p>(1) Ce montant constitue un maximum pour l'ensemble des dommages corporels, matériels et immatériels consécutifs à un dommage corporel ou matériel garanti.</p> <p>(2) Les actions pour recours inférieurs à 300 € ne sont pas prises en charge par l'assureur.</p> <p>(3) Toutefois, en ce qui concerne la garantie "Catastrophes naturelles", il est fait application d'une franchise déduite de 10 % avec un minimum de 1 140 €. Dans une commune non dotée d'un plan de prévention des risques naturels prévisibles pour le risque faisant l'objet de l'arrêt, la franchise est doublée, triplée ou quadruplée en fonction du nombre de constatations de l'état de catastrophe naturelle intervenues pour le même risque au cours des cinq années précédant la nouvelle constatation.</p> <p>En cas de modification par arrêté ministériel, ces montants sont réputés modifiés dès l'entrée en application de cet arrêté.</p> <p>(4) La franchise sur les 3 activités optionnelles (insectes xylophages et lignivores dont mérule ; Amlante + ; Qualité de l'air) est fixée à 4 000 €</p>			

En tant qu'adhérent FIDI, vous bénéficiez d'un service d'Assistance Juridique par téléphone pour la sauvegarde de vos intérêts dans les domaines relatifs à votre activité professionnelle : service accessible du Lundi au vendredi de 8 H. à 20 H. et le samedi de 8H. à 18 H. (hors jours fériés ou chômés), au numéro 02 43 39 10 03.

**FIDI**  
Fédération Interprofessionnelle du Diagnostic Immobilier  
31 rue du rocher  
75008 PARIS  
Tél. : 01 42 93 96 06 Fax : 01 45 22 33 55  
Email : contact@lafidi.fr  
http://www.lafidi.fr

**SARL SUBERVIE ASSURANCES**  
au capital de 401 222 € - SIREN 339041585BX  
30, cours du Maréchal Juin – BP 29  
33023 Bordeaux Cedex  
Tél: 05.56.91.20.67 Fax : 05.56.91.95.75  
Email : subervie.assurances@mma.fr  
N° ORIAS : 07001677 – www.orias.fr

Rapport DDT : page 2 / 2

N° Vert GRATUIT 0 800 330 311

Courriel : [contact@maisondudiag.fr](mailto:contact@maisondudiag.fr)

[www.maisondudiag.fr](http://www.maisondudiag.fr)

SIRET : 90219171700013

Maison du Diag Landes au capital de 5 000 €



Certificat N° C3064

Monsieur Alex DEPARIS

Certifié dans le cadre du processus de certification PR04 consultable sur [www.qualixpert.com](http://www.qualixpert.com) conformément à l'ordonnance 2005-655 titre III du 8 juin 2005 et au décret 2006-1114 du 05 septembre 2006.



dans le(s) domaine(s) suivant(s) :

<b>Amiante sans mention</b>	<b>Certificat valable</b> Du 27/06/2019 au 26/06/2024	Arrêté du 25 juillet 2016 définissant les critères de certification des compétences des personnes physiques opérateurs de repérages, d'évaluation périodique de l'état de conservation des matériaux et produits contenant de l'amiante, et d'examen visuel après travaux dans les immeubles bâtis et les critères d'accréditation des organismes de certification.
<b>Etat des installations intérieures d'électricité</b>	<b>Certificat valable</b> Du 26/07/2019 au 25/07/2024	Arrêté du 8 juillet 2008 modifié définissant les critères de certification des compétences des personnes physiques réalisant l'état de l'installation intérieure d'électricité et les critères d'accréditation des organismes de certification.
<b>Diagnostic de performance énergétique individuel</b>	<b>Certificat valable</b> Du 26/07/2019 au 25/07/2024	Arrêté du 16 octobre 2006 modifié définissant les critères de certification des compétences des personnes physiques réalisant le diagnostic de performance énergétique ou l'attestation de prise en compte de la réglementation thermique, et les critères d'accréditation des organismes de certification.
<b>Etat des installations intérieures de gaz</b>	<b>Certificat valable</b> Du 27/06/2019 au 26/06/2024	Arrêté du 06 avril 2007 modifié définissant les critères de certification des compétences des personnes physiques réalisant l'état de l'installation intérieure de gaz et les critères d'accréditation des organismes de certification.
<b>Constat de risque d'exposition au plomb</b>	<b>Certificat valable</b> Du 26/07/2019 au 25/07/2024	Arrêté du 21 novembre 2006 modifié définissant les critères de certification des compétences des personnes physiques opérateurs des constats de risque d'exposition au plomb, des diagnostics du risque d'intoxication par le plomb des peintures ou des contrôles après travaux en présence de plomb, et les critères d'accréditation des organismes de certification.
<b>Etat relatif à la présence de termites dans le bâtiment mention France Métropolitaine</b>	<b>Certificat valable</b> Du 27/06/2019 au 26/06/2024	Arrêté du 30 octobre 2006 modifié définissant les critères de certification des compétences des personnes physiques réalisant l'état relatif à la présence de termites dans le bâtiment et les critères d'accréditation des organismes de certification.

Date d'établissement le jeudi 25 juillet 2019

Marjorie ALBERT  
Directrice Administrative

*Une certification peut être suspendue, modifiée ou retirée à tout moment.*

*Pour une utilisation appropriée de ce certificat, la portée des certifications et leurs validités doivent être vérifiées sur le site internet de LCC QUALIXPERT [www.qualixpert.com](http://www.qualixpert.com).*

LCC 1, rue Buffon - 81100 CASTRES

Tél. 05 63 73 06 13 - Fax 05 63 73 32 87 - [www.qualixpert.com](http://www.qualixpert.com)F09 Certification de compétence version M 250119  
sarl au capital de 8000 euros - APE 7120B - RCS Castres SIRET 493 037 832 00018

N° Vert GRATUIT 0 800 330 311

Courriel : [contact@maisondudiag.fr](mailto:contact@maisondudiag.fr)[www.maisondudiag.fr](http://www.maisondudiag.fr)

SIRET : 90219171700013

Maison du Diag Landes au capital de 5 000 €



## État de l'Installation Intérieure de Gaz

Numéro de dossier : 2204/LAURENT/1201  
 Norme méthodologique employée : AFNOR NF P 45-500 - Janvier 2013  
 Date du repérage : 21/04/2022  
 Heure d'arrivée : 15 h 45  
 Temps passé sur site : 02 h 00

La présente mission consiste à établir l'état de l'installation intérieure de gaz conformément à l'arrêté du 6 avril 2007 modifié, 18 novembre 2013 et 12 février 2014 afin d'évaluer les risques pouvant compromettre la sécurité des personnes, de rendre opérante une clause d'exonération de la garantie du vice caché, en application de l'article 17 de la loi n°2003-08 du 3 janvier 2003, modifié par l'ordonnance n°2005-655 du 8 juin 2005. En aucun cas, il ne s'agit d'un contrôle de conformité de l'installation vis-à-vis de la réglementation en vigueur.

### A - Désignation du ou des bâtiments

*Localisation du ou des bâtiments :*

Département : **Gers**

Adresse : **168 RUE GALAUBET**

Commune : **32400 TARSAC - Section cadastrale A, Parcelle(s) n° 522, A 521,**

Désignation et situation du ou des lot(s) de copropriété :

Type de bâtiment : **Habitation (maison individuelle)**

Nature du gaz distribué : **Gaz naturel**

Distributeur de gaz : **Engie**

Installation alimentée en gaz : **OUI**

### B - Désignation du propriétaire

*Désignation du propriétaire :*

Nom et prénom : **Monsieur et Madame LAURENT Robert**

Adresse : **168 RUE GALAUBET - 32400 TARSAC**

*Si le propriétaire n'est pas le donneur d'ordre :*

Qualité du donneur d'ordre (sur déclaration de l'intéressé) : **Autre**

Nom et prénom : **Monsieur et Madame LAURENT Robert**

Adresse : **168 RUE GALAUBET - 32400 TARSAC**

*Titulaire du contrat de fourniture de gaz :*

Nom et prénom :

Adresse :

N° de téléphone :

Références :

### C - Désignation de l'opérateur de diagnostic

N° Vert  
GRATUIT 0 800 330 311

Courriel : [contact@maisondudiag.fr](mailto:contact@maisondudiag.fr)

[www.maisondudiag.fr](http://www.maisondudiag.fr)

SIRET : 90219171700013

Maison du Diag Landes au capital de 5 000 €







*Identité de l'opérateur de diagnostic :*

Nom et prénom : **DEPARIS Alex**

Nom de l'entreprise : **Maison du Diag Landes**

Adresse : **16 Rue du Treize Juin - 40800 AIRE SUR L'ADOUR**

Numéro SIRET : **90219171700013**

Désignation de la compagnie d'assurance : **MMA**

Numéro de police et date de validité : **114.231.812 - 31/12/2022**

Certification de compétence **C3064** délivrée par : **LCC QUALIXPERT**, le **27/06/2019**

Norme méthodologique employée : **NF P 45-500 (Janvier 2013)**

## D - Identification des appareils

Liste des installations intérieures gaz (Genre <sup>(1)</sup> , marque, modèle)	Type <sup>(2)</sup>	Puissance en kW	Localisation	Observations : (anomalie, taux de CO mesuré(s), motif de l'absence ou de l'impossibilité de contrôle pour chaque appareil concerné)
Cuisinière BRANDT Modèle: NC Installation: NC	Non raccordé	Non indiquée	1er étage - Cuisine	<b>Anomalie(s) fonct°: A2 (19.1)</b>
Chaudière DE DIETRICH Modèle: MC 25 LP Installation: 2007	Étanche	25 kW	Sous-Sol - Garage	Entretien appareil : Oui Entretien conduit : Oui

(1) Cuisinière, table de cuisson, chauffe-eaux, chaudière, radiateur, ...

(2) Non raccordé — Raccordé — Étanche.

Note : Nous vous rappelons l'obligation d'entretien des appareils et de contrôle de la vacuité des conduits de fumées.

Note 2 : Notre cabinet s'engage à retourner sur les lieux afin de compléter le constat aux installations non contrôlées, dès lors que les dispositions permettant un contrôle des installations concernées auront été prises par le propriétaire ou son mandataire.

Note 3 : Nous attirons votre attention sur le fait que la responsabilité du donneur d'ordre reste pleinement engagée en cas d'accident ou d'incident sur tout ou partie de l'installation, contrôlée ou non.

## E - Anomalies identifiées

Points de contrôle <sup>(3)</sup> (selon la norme)	Anomalies observées (A1 <sup>(4)</sup> , A2 <sup>(5)</sup> , DGI <sup>(6)</sup> , 32c <sup>(7)</sup> )	Libellé des anomalies et recommandations
C.14 - 19.1 Ventilation du local - Amenée d'air	A2	19.a1 : le local équipé ou prévu pour un appareil de cuisson seul n'est pas pourvu d'une amenée d'air. (Cuisinière BRANDT NC) Risque(s) constaté(s) : Risque d'intoxication au monoxyde de carbone (CO) causée par une mauvaise combustion

(3) Point de contrôle selon la norme utilisée.

(4) A1 : L'installation présente une anomalie à prendre en compte lors d'une intervention ultérieure sur l'installation

(5) A2 : L'installation présente une anomalie dont le caractère de gravité ne justifie pas que l'on interrompe aussitôt la fourniture du gaz, mais est suffisamment importante pour que la réparation soit réalisée dans les meilleurs délais.

N° Vert GRATUIT 0 800 330 311

Courriel : [contact@maisondudiag.fr](mailto:contact@maisondudiag.fr)

[www.maisondudiag.fr](http://www.maisondudiag.fr)

SIRET : 90219171700013

Maison du Diag Landes au capital de 5 000 €



(6) DGI : (Danger Grave et Immédiat) L'installation présente une anomalie suffisamment grave pour que l'opérateur de diagnostic interrompe aussitôt l'alimentation en gaz jusqu'à suppression du ou des défauts constituant la source du danger.

(7) 32c : la chaudière est de type VMC GAZ et l'installation présente une anomalie relative au dispositif de sécurité collective (DSC) qui justifie une intervention auprès du syndic ou du bailleur social par le distributeur de gaz afin de s'assurer de la présence du dispositif, de sa conformité et de son bon fonctionnement.

Note : Nous vous rappelons que la responsabilité de l'opérateur de diagnostic est limitée aux points effectivement vérifiés et que les contrôles réalisés ne préjugent pas de la conformité de l'installation

## F - Identification des bâtiments et parties du bâtiment (pièces et volumes) n'ayant pu être contrôlés et motif

### 2ème étage - Charpente sous couverture, couverture et faux comble (Non visitable)

Nota : Nous attirons votre attention sur le fait que la responsabilité du donneur d'ordre reste pleinement engagée en cas d'accident ou d'incident sur tout ou partie de l'installation présente dans des bâtiments, parties du bâtiment n'ayant pu être contrôlés.

## G - Constatations diverses

### Commentaires :

- Attestation de contrôle de moins d'un an de la vacuité des conduits de fumées non présentée
- Justificatif d'entretien de moins d'un an de la chaudière non présenté
- Le conduit de raccordement n'est pas visitable

### Documents remis par le donneur d'ordre à l'opérateur de repérage :

Néant

### Observations complémentaires :

Néant

### Conclusion :

- L'installation ne comporte aucune anomalie.
- L'installation comporte des anomalies de type A1 qui devront être réparées ultérieurement.
- L'installation comporte des anomalies de type A2 qui devront être réparées dans les meilleurs délais.
- L'installation comporte des anomalies de type DGI qui devront être réparées avant remise en service.
- L'installation comporte une anomalie 32c qui devra faire l'objet d'un traitement particulier par le syndic ou le bailleur social sous le contrôle du distributeur de gaz.

## H - Actions de l'opérateur de diagnostic en cas de DGI

- Fermeture totale avec pose d'une étiquette signalant la condamnation de l'installation de gaz
- ou

N° Vert GRATUIT 0 800 330 311

Courriel : [contact@maisondudiag.fr](mailto:contact@maisondudiag.fr)

[www.maisondudiag.fr](http://www.maisondudiag.fr)

SIRET : 90219171700013

Maison du Diag Landes au capital de 5 000 €



Fermeture partielle avec pose d'une étiquette signalant la condamnation d'un appareil ou d'une partie de l'installation

Transmission au Distributeur de gaz par courrier des informations suivantes :

- référence du contrat de fourniture de gaz, du Point de Comptage Estimation, du Point de Livraison ou du numéro de compteur ;
- codes des anomalies présentant un Danger Grave et Immédiat (DGI).

Remise au client de la « fiche informative distributeur de gaz » remplie.

### I - Actions de l'opérateur de diagnostic en cas d'anomalie 32c

Transmission au Distributeur de gaz par courrier de la référence du contrat de fourniture de gaz, du Point de Comptage Estimation, du Point de Livraison ou du numéro de compteur ;


Remise au syndic ou au bailleur social de la « fiche informative distributeur de gaz » remplie. ;

*Nota : Le présent rapport est établi par une personne dont les compétences sont certifiées par **LCC QUALIXPERT**  
17 rue Borrel 81100 CASTRES (détail sur [www.info-certif.fr](http://www.info-certif.fr))*

Dates de visite et d'établissement de l'état de l'installation gaz : **21/04/2022.**

Fait à **AIRE SUR L'ADOUR**, le **21/04/2022**

Par : DEPARIS Alex





## Annexe - Règles élémentaires de sécurité et d'usage à respecter (liste non exhaustive)

Les accidents dus aux installations gaz, tout en restant peu nombreux, sont responsables d'un nombre important de victimes. La vétusté des installations, l'absence d'entretien des appareils et certains comportements imprudents sont des facteurs de risque : 98 % des accidents, fuites et explosions sont recensés dans les installations intérieures.

Les intoxications oxycarbonées et les explosions font un grand nombre de victimes qui décèdent ou gardent des séquelles et handicaps à long terme.

### Quels sont les moyens de prévention des accidents liés aux installations intérieures gaz ?

Pour prévenir les accidents liés aux installations intérieures gaz, il est nécessaire d'observer quelques règles de base:

- Renouvelez le tuyau de raccordement de la cuisinière ou de la bouteille de gaz régulièrement et dès qu'il est fissuré,
- Faire ramoner les conduits d'évacuation des appareils de chauffage et de cheminée régulièrement,
- Faire entretenir et contrôler régulièrement les installations intérieures de gaz par un professionnel.

Mais il s'agit également d'être vigilant, des gestes simples doivent devenir des automatismes :

- ne pas utiliser les produits aérosols ou les bouteilles de camping-gaz dans un espace confiné, près d'une source de chaleur,
- fermer le robinet d'alimentation de votre cuisinière après chaque usage et vérifiez la date de péremption du tuyau souple de votre cuisinière ou de votre bouteille de gaz,
- assurer une bonne ventilation de votre logement, n'obstruer pas les bouches d'aération,
- sensibiliser les enfants aux principales règles de sécurité des appareils gaz.

### Quelle conduite adopter en cas de fuite de gaz ?

Lors d'une fuite de gaz, il faut éviter tout risque d'étincelle qui entraînerait une explosion :

- ne pas allumer la lumière, ni toucher aux interrupteurs, ni aux disjoncteurs,
- ne pas téléphoner de chez vous, que ce soit avec un téléphone fixe ou un portable,
- ne pas prendre l'ascenseur mais les escaliers,
- une fois à l'extérieur, prévenir les secours

Pour aller plus loin : <http://www.developpement-durable.gouv.fr>





Certificat N° C3064

Monsieur Alex DEPARIS

Certifié dans le cadre du processus de certification PR04 consultable sur [www.qualixpert.com](http://www.qualixpert.com) conformément à l'ordonnance 2005-655 titre III du 8 juin 2005 et au décret 2006-1114 du 05 septembre 2006.



dans le(s) domaine(s) suivant(s) :

Amiante sans mention	Certificat valable Du 27/06/2019 au 26/06/2024	Arrêté du 25 juillet 2016 définissant les critères de certification des compétences des personnes physiques opérateurs de repérages, d'évaluation périodique de l'état de conservation des matériaux et produits contenant de l'amiante, et d'examen visuel après travaux dans les immeubles bâtis et les critères d'accréditation des organismes de certification.
Etat des installations intérieures d'électricité	Certificat valable Du 26/07/2019 au 25/07/2024	Arrêté du 8 juillet 2008 modifié définissant les critères de certification des compétences des personnes physiques réalisant l'état de l'installation intérieure d'électricité et les critères d'accréditation des organismes de certification.
Diagnostic de performance énergétique individuel	Certificat valable Du 26/07/2019 au 25/07/2024	Arrêté du 16 octobre 2006 modifié définissant les critères de certification des compétences des personnes physiques réalisant le diagnostic de performance énergétique ou l'attestation de prise en compte de la réglementation thermique, et les critères d'accréditation des organismes de certification.
Etat des installations intérieures de gaz	Certificat valable Du 27/06/2019 au 26/06/2024	Arrêté du 06 avril 2007 modifié définissant les critères de certification des compétences des personnes physiques réalisant l'état de l'installation intérieure de gaz et les critères d'accréditation des organismes de certification.
Constat de risque d'exposition au plomb	Certificat valable Du 26/07/2019 au 25/07/2024	Arrêté du 21 novembre 2006 modifié définissant les critères de certification des compétences des personnes physiques opérateurs des constats de risque d'exposition au plomb, des diagnostics du risque d'intoxication par le plomb des peintures ou des contrôles après travaux en présence de plomb, et les critères d'accréditation des organismes de certification.
Etat relatif à la présence de termites dans le bâtiment mention France Métropolitaine	Certificat valable Du 27/06/2019 au 26/06/2024	Arrêté du 30 octobre 2006 modifié définissant les critères de certification des compétences des personnes physiques réalisant l'état relatif à la présence de termites dans le bâtiment et les critères d'accréditation des organismes de certification.

Date d'établissement le jeudi 25 juillet 2019

Marjorie ALBERT  
Directrice Administrative

*Une certification peut être suspendue, modifiée ou retirée à tout moment.*

*Pour une utilisation appropriée de ce certificat, la portée des certifications et leurs validités doivent être vérifiées sur le site internet de LCC QUALIXPERT [www.qualixpert.com](http://www.qualixpert.com).*

LCC 17, rue Butler - 81100 CASTRES  
Tél. 05 63 73 06 13 - Fax 05 63 73 32 87 - [www.qualixpert.com](http://www.qualixpert.com)  
F09 Certification de compétence version M 250119  
sarl au capital de 8000 euros - APE 7120B - RCS Castres SIRET 493 037 832 00018

N° Vert GRATUIT 0 800 330 311

Courriel : [contact@maisondudiag.fr](mailto:contact@maisondudiag.fr)

[www.maisondudiag.fr](http://www.maisondudiag.fr)

SIRET : 90219171700013

Maison du Diag Landes au capital de 5 000 €



## Attestation d'assurance responsabilité civile professionnelle

MMA IARD Assurances Mutuelles / MMA IARD certifie que

**MAISON DU DIAG LANDES**  
**16 rue DU TREIZE JUIN**  
**40800 AIRE SUR L'ADOUR**

Est titulaire d'un contrat d'assurance groupe n° 114.231.812, souscrit par la FIDI (Fédération Interprofessionnelle du Diagnostic Immobilier), garantissant sa responsabilité civile professionnelle pour ses activités de diagnostic immobilier.

Le montant de la garantie responsabilité civile professionnelle est fixé à 500 000 euros par sinistre et par technicien-diagnostiqueur. Au titre d'une même année, quel que soit le nombre de sinistres, le montant de la garantie ne pourra excéder 2 000 000 euros.

Date de prise d'effet du contrat : 06/09/2021

La présente attestation, valable pour la période du 01/01/2022 au 31/12/2022, est délivrée pour servir et valoir ce que de droit. Elle est établie sous réserve du paiement de la cotisation à échoir et ne peut engager les MMA au-delà des conditions générales et particulières du contrat auquel elle se réfère.

Fait à Bordeaux, le 15 décembre 2021

L'assureur, par délégation, l'Agent Général

**SUBERVIE ASSURANCES**  
Agent Général exclusif MMA  
30, cours du Maréchal Juin - B.P 29  
33023 BORDEAUX CEDEX  
Tél : 05.56.91.20.67 Fax : 05.56.91.95.75  
Email : [subervie.assurances@mma.fr](mailto:subervie.assurances@mma.fr)  
SARL au capital de 401 222€  
N° ORIAS : 07001677 [www.oriass.fr](http://www.oriass.fr)



F03014-C

MMA IARD ASSURANCES MUTUELLES / SOCIÉTÉ D'ASSURANCE MUTUELLE A COTISATIONS FIXES / RCS LE MANS 775 652 126  
MMA IARD / SOCIÉTÉ ANONYME AU CAPITAL DE 537 052 369 EUROS / RCS LE MANS 440 048 982  
SIÈGES SOCIAUX : 14, BOULEVARD MARIE ET ALEXANDRE OYON - 72030 LE MANS CEDEX 9  
ENTREPRISES RÉGIES PAR LE CODE DES ASSURANCES

Rapport DDT : page 1 / 2

N° Vert GRATUIT 0 800 330 311

Courriel : [contact@maisondudiag.fr](mailto:contact@maisondudiag.fr)

[www.maisondudiag.fr](http://www.maisondudiag.fr)

SIRET : 90219171700013

Maison du Diag Landes au capital de 5 000 €



## TABLEAU DES GARANTIES

### Contrat Responsabilité Civile Professionnelle n° 114 231 812

GARANTIES	Montant de la garantie		Franchise par sinistre
	Par sinistre et par diagnostiqueur	Maximum par année et par cabinet	
A – Assurance Responsabilité Civile Professionnelle (Titre I-A)	Niveau 1		Franchise générale : 2 000 €  Franchise sur les activités optionnelles <sup>(4)</sup> : 4 000 €
	500 000 €	2 000 000 €	
	Niveau 2		
	1 525 000 €	3 000 000 €	
	Niveau 3		
	3 000 000 €	4 000 000 €	
B – Assurance Responsabilité Civile Exploitation (Titre I-B)	Par sinistre	Pour l'ensemble des sinistres d'une même année	
	8 000 000 € <sup>(1)</sup> 1 000 000 €	1 000 000 €	Néant
Dommages corporels et Immatériels consécutifs limités en cas de faute inexcusable..... Sauf garantie R.C. du fait de l'utilisation ou du déplacement d'un véhicule à moteur (article 8) - Vol par préposé (article 11) - Dommages matériels et immatériels consécutifs	Illimité 23 000 € 750 000 €		Néant 150 € 150 €
C – Protection Juridique (Recours et défense pénale) <sup>(2)</sup> (Titre II)	10 000 €		Néant
D – Risques complémentaires (Titre III) (y compris la garantie « catastrophes naturelles » et « dommages par actes de terrorisme ou attentats ») - Archives et supports d'information	31 000 €		Néant <sup>(3)</sup>
<p>(1) Ce montant constitue un maximum pour l'ensemble des dommages corporels, matériels et immatériels consécutifs à un dommage corporel ou matériel garanti.</p> <p>(2) Les actions pour recours inférieurs à 300 € ne sont pas prises en charge par l'assureur.</p> <p>(3) Toutefois, en ce qui concerne la garantie "Catastrophes naturelles", il est fait application d'une franchise déduite de 10 % avec un minimum de 1.140 €. Dans une commune non dotée d'un plan de prévention des risques naturels prévisibles pour le risque faisant l'objet de l'arrêté, la franchise est doublée, triplée ou quadruplée en fonction du nombre de constatations de l'état de catastrophe naturelle intervenues pour le même risque au cours des cinq années précédant la nouvelle constatation.</p> <p>En cas de modification par arrêté ministériel, ces montants sont réputés modifiés dès l'entrée en application de cet arrêté.</p> <p>(4) La franchise sur les 3 activités optionnelles (insectes xylophages et lignivores dont mériule ; Amlante + ; Qualité de l'air) est fixée à 4 000 €.</p>			

En tant qu'adhérent FIDI, vous bénéficiez d'un service d'Assistance Juridique par téléphone pour la sauvegarde de vos intérêts dans les domaines relatifs à votre activité professionnelle : service accessible du Lundi au vendredi de 8 H. à 20 H. et le samedi de 9H. à 18 H. (hors jours fériés ou chômés), au numéro 02 43 39 10 03.

**FIDI**  
Fédération Interprofessionnelle du Diagnostic Immobilier  
31 rue du Rocher  
75008 PARIS  
Tél. : 01 42 93 99 09 Fax : 01 45 22 33 55  
Email : [contact@lafidi.fr](mailto:contact@lafidi.fr)  
<http://www.lafidi.fr>

**SARL SUBERVIE ASSURANCES**  
au capital de 401 222 € - SIREN 339041535BX  
30, cours du Maréchal Juin - BP 28  
33023 Bordeaux Cedex  
Tél: 05.56.91.20.67 Fax : 05.56.91.06.75  
Email : [suervie.assurances@mma.fr](mailto:suervie.assurances@mma.fr)  
N° ORIAS : 07001677 - [www.orias.fr](http://www.orias.fr)

Rapport DDT : page 2 / 2

N° Vert GRATUIT 0 800 330 311

Courriel : [contact@maisondudiag.fr](mailto:contact@maisondudiag.fr)

[www.maisondudiag.fr](http://www.maisondudiag.fr)

SIRET : 90219171700013

Maison du Diag Landes au capital de 5 000 €



# État de l'Installation Intérieure d'Électricité

Numéro de dossier : 2204/LAURENT/1201  
 Norme méthodologique employée : AFNOR FD C 16-600 - Juin 2015  
 Date du repérage : 21/04/2022  
 Heure d'arrivée : 15 h 45  
 Temps passé sur site : 02 h 00

La présente mission consiste, suivant l'arrêté du 10 aout 2015 et du 4 avril 2011, à établir un état de l'installation électrique, en vue d'évaluer les risques pouvant porter atteinte à la sécurité des personnes. (Application des articles L. 134-7, R134-10 et R134-11 du code de la construction et de l'habitation). En aucun cas, il ne s'agit d'un contrôle de conformité de l'installation vis-à-vis de la réglementation en vigueur.

## A - Désignation du ou des immeubles bâtis

*Localisation du ou des bâtiments bâtis :*

Département : **Gers**

Adresse : **168 RUE GALAUBET**

Commune : **32400 TARSAC**

Référence cadastrale : **Section cadastrale A, Parcelle(s) n° 522, A 521,**

Désignation et situation du ou des lot(s) de copropriété :

Périmètre de repérage :

Type d'immeuble : **Maison individuelle**

Année de construction du bien : **1982**

Année de l'installation : **1982**

Distributeur d'électricité : **Engie**

## B - Identification du donneur d'ordre

*Identité du donneur d'ordre :*

Nom et prénom : **Monsieur et Madame LAURENT Robert**

Adresse : **168 RUE GALAUBET - 32400 TARSAC**

Qualité du donneur d'ordre (sur déclaration de l'intéressé) : **Autre**

*Propriétaire de l'appartement ou de la maison individuelle :*

Nom et prénom : **Monsieur et Madame LAURENT Robert**

Adresse : **168 RUE GALAUBET - 32400 TARSAC**

## C - Désignation de l'opérateur de diagnostic

*Identité de l'opérateur de diagnostic :*

Nom et prénom : **DEPARIS Alex**

Nom de l'entreprise : **Maison du Diag Landes**

Adresse : **16 Rue du Treize Juin - 40800 AIRE SUR L'ADOUR**

N° Vert  
GRATUIT 0 800 330 311

Courriel : [contact@maisondudiag.fr](mailto:contact@maisondudiag.fr)

[www.maisondudiag.fr](http://www.maisondudiag.fr)

SIRET : 90219171700013

Maison du Diag Landes au capital de 5 000 €



Numéro SIRET : **90219171700013**

Désignation de la compagnie d'assurance : **MMA**

Numéro de police et date de validité : **114.231.812 - 31/12/2022**

Le présent rapport est établi par une personne dont les compétences sont certifiées par **LCC QUALIXPERT** le **26/07/2019** jusqu'au **25/07/2024**. (Certification de compétence **C3064**)

## D - Limites du domaine d'application du diagnostic

Le diagnostic porte uniquement sur l'ensemble de l'installation intérieure d'électricité à basse tension des locaux à usage d'habitation située en aval de l'appareil général de commande et de protection de cette installation. Il ne concerne pas les matériels d'utilisation amovibles, ni les circuits internes des matériels d'utilisation fixes, destinés à être reliés à l'installation électrique fixe, ni les installations de production d'énergie électrique du générateur jusqu'au point d'injection au réseau public de distribution d'énergie ou au point de raccordement à l'installation intérieure, ni les circuits de téléphonie, de télévision, de réseau informatique, de vidéophonie, de centrale d'alarme, etc., lorsqu'ils sont alimentés en régime permanent sous une tension inférieure ou égale à 50 V en courant alternatif et 120 V en courant continu.

L'intervention de l'opérateur de diagnostic ne porte que sur les constituants visibles, visitables, de l'installation au moment du diagnostic. Elle s'effectue sans déplacement de meubles ni démontage de l'installation électrique (hormis le démontage des capots des tableaux électriques lorsque cela est possible) ni destruction des isolants des câbles.

Des éléments dangereux de l'installation intérieure d'électricité peuvent ne pas être repérés, notamment :

- les parties de l'installation électrique non visibles (incorporées dans le gros œuvre ou le second œuvre ou masquées par du mobilier) ou nécessitant un démontage ou une détérioration pour pouvoir y accéder (boîtes de connexion, conduits, plinthes, goulottes, huisseries, éléments chauffants incorporés dans la maçonnerie, luminaires des piscines plus particulièrement) ;
- les parties non visibles ou non accessibles des tableaux électriques après démontage de leur capot ;
- inadéquation entre le courant assigné (calibre) des dispositifs de protection contre les surintensités et la section des conducteurs sur toute la longueur des circuits.

## E - Synthèses de l'état de l'installation intérieure d'électricité

### E.1. Anomalies et/ou constatations diverses relevées

<input type="checkbox"/>	L'installation intérieure d'électricité ne comporte <b>aucune anomalie</b> et ne fait pas l'objet de constatations diverses.
<input type="checkbox"/>	L'installation intérieure d'électricité ne comporte <b>aucune anomalie</b> , mais fait l'objet de <b>constatations diverses</b> .
<input checked="" type="checkbox"/>	L'installation intérieure d'électricité <b>comporte une ou des anomalies</b> . Il est recommandé au propriétaire de les supprimer en consultant dans les meilleurs délais un installateur électricien qualifié afin d'éliminer les dangers qu'elle(s) présente(nt). L'installation ne fait pas l'objet de constatations diverses.
<input type="checkbox"/>	L'installation intérieure d'électricité <b>comporte une ou des anomalies</b> . Il est recommandé au propriétaire de les supprimer en consultant dans les meilleurs délais un installateur électricien qualifié afin d'éliminer les dangers qu'elle(s) présente(nt). L'installation fait également l'objet de <b>constatations diverses</b> .
<input type="checkbox"/>	L'installation intérieure d'électricité n'était pas alimentée lors du diagnostic. Les vérifications de fonctionnement du ou des dispositifs de protection à courant différentiel résiduel n'ont pu être effectuées.

### E.2. Les domaines faisant l'objet d'anomalies sont :

N° Vert GRATUIT 0 800 330 311

Courriel : [contact@maisondudiag.fr](mailto:contact@maisondudiag.fr)

[www.maisondudiag.fr](http://www.maisondudiag.fr)

SIRET : 90219171700013



Maison du Diag Landes au capital de 5 000 €



<input checked="" type="checkbox"/>	1. L'appareil général de commande et de protection et de son accessibilité.
<input type="checkbox"/>	2. La protection différentielle à l'origine de l'installation électrique et sa sensibilité appropriée aux conditions de mise à la terre.
<input checked="" type="checkbox"/>	3. La prise de terre et l'installation de mise à la terre.
<input checked="" type="checkbox"/>	4. La protection contre les surintensités adaptée à la section des conducteurs, sur chaque circuit.
<input type="checkbox"/>	5. La liaison équipotentielle dans les locaux contenant une baignoire ou une douche.
<input type="checkbox"/>	6. Les règles liées aux zones dans les locaux contenant une baignoire ou une douche.
<input type="checkbox"/>	7. Des matériels électriques présentant des risques de contacts directs.
<input type="checkbox"/>	8.1 Des matériels électriques vétustes, inadaptés à l'usage.
<input type="checkbox"/>	8.2 Des conducteurs non protégés mécaniquement.
<input type="checkbox"/>	9. Des appareils d'utilisation situés dans les parties communes et alimentés depuis la partie privative ou des appareils d'utilisation situés dans la partie privative et alimentés depuis les parties communes.
<input type="checkbox"/>	10. La piscine privée ou le bassin de fontaine.

### E.3. Les constatations diverses concernent :

<input type="checkbox"/>	Installations, parties d'installations ou spécificités non couvertes par le présent diagnostic.
<input type="checkbox"/>	Points de contrôle n'ayant pu être vérifiés.
<input type="checkbox"/>	Constatations concernant l'installation électrique et/ou son environnement.

## F - Anomalies identifiées

N° Article (1)	Libellé des anomalies	N° Article (2)	Libellé des mesures compensatoires (3) correctement mises en œuvre	Photos
B1.3 b	Le dispositif assurant la coupure d'urgence n'est pas situé à l'intérieur du logement ou dans un emplacement accessible directement depuis le logement.			
B3.3.6 a1	Au moins un socle de prise de courant ne comporte pas de broche de terre. Remarques : Présence de circuits électriques non équipés de conducteurs de protection ; Faire intervenir un électricien qualifié afin d'installer des conducteurs de protection sur les circuits qui n'en sont pas équipés			
B3.3.6 a3	Au moins un circuit (n'alimentant pas des socles de prises de courant) n'est pas relié à la terre. Remarques : Présence de circuits électriques non équipés de conducteurs de protection ; Faire intervenir un électricien qualifié afin d'installer des conducteurs de protection sur les circuits qui n'en sont pas équipés			

N° Article (1)	Libellé des anomalies	N° Article (2)	Libellé des mesures compensatoires (3) correctement mises en œuvre	Photos
B4.3 c	Plusieurs circuits disposent d'un conducteur neutre commun dont les conducteurs ne sont pas correctement protégés contre les surintensités. Remarques : Présence de conducteur(s) neutre(s) commun(s) à plusieurs circuits avec des conducteurs de phase non regroupés sous la même protection contre les surintensités ; Faire intervenir un électricien qualifié afin de regrouper les conducteurs de phase sous une même protection ou de supprimer le(s) conducteur(s) neutre(s) commun(s)			
B4.3 h	Des conducteurs ou des appareillages présentent des traces d'échauffement. Remarques : Présence d'appareillage présentant des traces d'échauffement ; Faire intervenir un électricien qualifié afin de remplacer les appareils présentant des traces d'échauffement			

(1) Référence des anomalies selon la norme ou la spécification technique utilisée.

(2) Référence des mesures compensatoires selon la norme ou la spécification technique utilisée.

(3) Une mesure compensatoire est une mesure qui permet de limiter un risque de choc électrique lorsque les règles fondamentales de sécurité ne peuvent s'appliquer pleinement pour des raisons soit économiques, soit techniques, soit administratives. Le numéro d'article et le libellé de la mesure compensatoire sont indiqués en regard de l'anomalie concernée.

(\* ) Avertissement : la localisation des anomalies n'est pas exhaustive. Il est admis que l'opérateur de diagnostic ne procède à la localisation que d'une anomalie par point de contrôle. Toutefois, cet avertissement ne concerne pas le test de déclenchement des dispositifs différentiels.

## G.1 - Informations complémentaires

Article (1)	Libellé des informations
B11 a3	Il n'y a aucun dispositif différentiel à haute sensibilité inf. ou égal à 30 mA.
B11 b2	Au moins un socle de prise de courant n'est pas de type à obturateur.
B11 c2	Au moins un socle de prise de courant ne possède pas un puits de 15 mm.

(1) Référence des informations complémentaires selon la norme ou la spécification technique utilisée.

## G.2 - Constatations diverses

### G1. – Installations ou parties d'installation non couvertes

Néant





**G2. – Points de contrôle du diagnostic n'ayant pu être vérifiés**

N° Article (1)	Libellé des points de contrôle n'ayant pu être vérifiés selon norme FD C 16-600 – Annexe C	Motifs
Néant	-	

(1) Référence des constatations diverses selon la norme ou la spécification technique utilisée.

**G3. - Constatations concernant l'installation électrique et/ou son environnement**

Néant

H - Identification des parties du bien (pièces et emplacements) n'ayant pu être visitées et justification

**2ème étage - Charpente sous couverture, couverture et faux comble (Non visitable)**

*Nota : Le présent rapport est établi par une personne dont les compétences sont certifiées par **LCC QUALIXPERT - 17 rue Borrel 81100 CASTRES (détail sur [www.info-certif.fr](http://www.info-certif.fr))***

Dates de visite et d'établissement de l'état :

Visite effectuée le : **21/04/2022**

État rédigé à **AIRE SUR L'ADOUR**, le **21/04/2022**

Par : DEPARIS Alex



## I - Objectif des dispositions et description des risques encourus en fonction des anomalies identifiées

Correspondance avec le domaine d'anomalies (1)	Objectif des dispositions et description des risques encourus
B.1	<p><b>Appareil général de commande et de protection</b> : Cet appareil, accessible à l'intérieur du logement, permet d'interrompre, en cas d'urgence, en un lieu unique, connu et accessible, la totalité de la fourniture de l'alimentation électrique.</p> <p>Son absence, son inaccessibilité ou un appareil inadapté ne permet pas d'assurer cette fonction de coupure en cas de danger (risque d'électrisation, voire d'électrocution), d'incendie ou d'intervention sur l'installation électrique.</p>
B.2	<p><b>Protection différentielle à l'origine de l'installation</b> : Ce dispositif permet de protéger les personnes contre les risques de choc électrique lors d'un défaut d'isolement sur un matériel électrique.</p> <p>Son absence ou son mauvais fonctionnement peut être la cause d'une électrisation, voire d'une électrocution.</p>
B.3	<p><b>Prise de terre et installation de mise à la terre</b> : Ces éléments permettent, lors d'un défaut d'isolement sur un matériel électrique, de dévier à la terre le courant de défaut dangereux qui en résulte.</p> <p>L'absence de ces éléments ou leur inexistence partielle peut être la cause d'une électrisation, voire d'une électrocution.</p>
B.4	<p><b>Protection contre les surintensités</b> : Les disjoncteurs divisionnaires ou coupe-circuits à cartouche fusible, à l'origine de chaque circuit, permettent de protéger les conducteurs et câbles électriques contre les échauffements anormaux dus aux surcharges ou courts-circuits.</p> <p>L'absence de ces dispositifs de protection ou leur calibre trop élevé peut être à l'origine d'incendies.</p>
B.5	<p><b>Liaison équipotentielle dans les locaux contenant une baignoire ou une douche</b> : Elle permet d'éviter, lors d'un défaut, que le corps humain ne soit traversé par un courant électrique dangereux.</p> <p>Son absence privilégie, en cas de défaut, l'écoulement du courant électrique par le corps humain, ce qui peut être la cause d'une électrisation, voire d'une électrocution.</p>
B.6	<p><b>Règles liées aux zones dans les locaux contenant une baignoire ou une douche</b> : Les règles de mise en œuvre de l'installation électrique à l'intérieur de tels locaux permettent de limiter le risque de chocs électriques, du fait de la réduction de la résistance électrique du corps humain lorsque celui-ci est mouillé ou immergé.</p> <p>Le non-respect de celles-ci peut être la cause d'une électrisation, voire d'une électrocution.</p>
B.7	<p><b>Matériels électriques présentant des risques de contact direct</b> : Les matériels électriques dont des parties nues sous tension sont accessibles (matériels électriques anciens, fils électriques dénudés, bornes de connexion non placées dans une boîte équipée d'un couvercle, matériels électriques cassés...) présentent d'importants risques d'électrisation, voire d'électrocution.</p>
B.8	<p><b>Matériels électriques vétustes ou inadaptés à l'usage</b> : Ces matériels électriques, lorsqu'ils sont trop anciens, n'assurent pas une protection satisfaisante contre l'accès aux parties nues sous tension ou ne possèdent plus un niveau d'isolement suffisant. Lorsqu'ils ne sont pas adaptés à l'usage que l'on veut en faire, ils deviennent très dangereux lors de leur utilisation. Dans les deux cas, ces matériels présentent d'importants risques d'électrisation, voire d'électrocution.</p>
B.9	<p><b>Appareils d'utilisation situés dans des parties communes et alimentés depuis les parties privatives</b> : Lorsque l'installation électrique issue de la partie privative n'est pas mise en œuvre correctement, le contact d'une personne avec la masse d'un matériel électrique en défaut ou une partie active sous tension peut être la cause d'électrisation, voire d'électrocution.</p>
B.10	<p><b>Piscine privée ou bassin de fontaine</b> : Les règles de mise en œuvre de l'installation électrique et des équipements associés à la piscine ou au bassin de fontaine permettent de limiter le risque de chocs électriques, du fait de la réduction de la résistance électrique du corps humain lorsque celui-ci est mouillé ou immergé. Le non-respect de celles-ci peut être la cause d'une électrisation, voire d'une électrocution.</p>



## J - Informations complémentaires

Correspondance avec le groupe d'informations (1)	Objectif des dispositions et description des risques encourus
<b>B.11</b>	<p><b>Dispositif(s) différentiel(s) à haute sensibilité protégeant l'ensemble de l'installation électrique :</b> L'objectif est d'assurer rapidement la coupure du courant de l'installation électrique ou du circuit concerné, dès l'apparition d'un courant de défaut même de faible valeur. C'est le cas notamment lors de la défaillance occasionnelle (telle que l'usure normale ou anormale des matériels, l'imprudence ou le défaut d'entretien, la rupture du conducteur de mise à la terre d'un matériel électrique) des mesures classiques de protection contre les risques d'électrisation, voire d'électrocution.</p>
	<p><b>Socles de prise de courant de type à obturateurs :</b> Socles de prise de courant de type à obturateurs : l'objectif est d'éviter l'introduction, en particulier par un enfant, d'un objet dans une alvéole d'un socle de prise de courant sous tension pouvant entraîner des brûlures graves et/ ou l'électrisation, voire l'électrocution.</p>
	<p><b>Socles de prise de courant de type à puits :</b> La présence d'un puits au niveau d'un socle de prise de courant évite le risque d'électrisation, voire d'électrocution, au moment de l'introduction des fiche mâles non isolées d'un cordon d'alimentation.</p>

(1) Référence des informations complémentaires selon la norme ou spécification technique utilisée.

## Recommandations

Néant

## Règles élémentaires de sécurité et d'usage à respecter (liste non exhaustive)

L'électricité constitue un danger invisible, inodore et silencieux et c'est pourquoi il faut être vigilant quant aux risques qu'elle occasionne (incendie, électrisation, électrocution). Restez toujours attentif à votre installation électrique, vérifiez qu'elle soit et reste en bon état.

Pour limiter les risques, il existe des moyens de prévention simples :

- Ne jamais manipuler une prise ou un fil électrique avec des mains humides
- Ne jamais tirer sur un fil électrique pour le débrancher
- Débrancher un appareil électrique avant de le nettoyer
- Ne jamais toucher les fiches métalliques d'une prise de courant
- Ne jamais manipuler un objet électrique sur un sol humide ou mouillé

N° Vert GRATUIT 0 800 330 311


Courriel : [contact@maisondudiag.fr](mailto:contact@maisondudiag.fr)

[www.maisondudiag.fr](http://www.maisondudiag.fr)

SIRET : 90219171700013

Maison du Diag Landes au capital de 5 000 €






**QUALIXPERT**  
La certification  
des diagnostiqueurs

**Certificat N° C3064**

**Monsieur Alex DEPARIS**

Certifié dans le cadre du processus de certification PR04 consultable sur [www.qualixpert.com](http://www.qualixpert.com) conformément à l'ordonnance 2005-655 titre III du 8 juin 2005 et au décret 2006-1114 du 05 septembre 2006.

dans le(s) domaine(s) suivant(s) :




**cofrac**  
CERTIFICATION  
DE PERSONNES  
ACCREDITATION  
N° 4-0094  
PORTEE  
DISPONIBLE SUR  
WWW.COFRAC.FR

<b>Amiante sans mention</b>	<b>Certificat valable</b>	Arrêté du 25 juillet 2016 définissant les critères de certification des compétences des personnes physiques opérateurs de repérages, d'évaluation périodique de l'état de conservation des matériaux et produits contenant de l'amiante, et d'examen visuel après travaux dans les immeubles bâtis et les critères d'accréditation des organismes de certification.
	<b>Du 27/06/2019</b>	
	<b>au 26/06/2024</b>	
<b>Etat des installations intérieures d'électricité</b>	<b>Certificat valable</b>	Arrêté du 8 juillet 2008 modifié définissant les critères de certification des compétences des personnes physiques réalisant l'état de l'installation intérieure d'électricité et les critères d'accréditation des organismes de certification.
	<b>Du 26/07/2019</b>	
	<b>au 25/07/2024</b>	
<b>Diagnostic de performance énergétique individuel</b>	<b>Certificat valable</b>	Arrêté du 16 octobre 2006 modifié définissant les critères de certification des compétences des personnes physiques réalisant le diagnostic de performance énergétique ou l'attestation de prise en compte de la réglementation thermique, et les critères d'accréditation des organismes de certification.
	<b>Du 26/07/2019</b>	
	<b>au 25/07/2024</b>	
<b>Etat des installations intérieures de gaz</b>	<b>Certificat valable</b>	Arrêté du 06 avril 2007 modifié définissant les critères de certification des compétences des personnes physiques réalisant l'état de l'installation intérieure de gaz et les critères d'accréditation des organismes de certification.
	<b>Du 27/06/2019</b>	
	<b>au 26/06/2024</b>	
<b>Constat de risque d'exposition au plomb</b>	<b>Certificat valable</b>	Arrêté du 21 novembre 2006 modifié définissant les critères de certification des compétences des personnes physiques opérateurs des constats de risque d'exposition au plomb, des diagnostics du risque d'intoxication par le plomb des peintures ou des contrôles après travaux en présence de plomb, et les critères d'accréditation des organismes de certification.
	<b>Du 26/07/2019</b>	
	<b>au 25/07/2024</b>	
<b>Etat relatif à la présence de termites dans le bâtiment mention France Métropolitaine</b>	<b>Certificat valable</b>	Arrêté du 30 octobre 2006 modifié définissant les critères de certification des compétences des personnes physiques réalisant l'état relatif à la présence de termites dans le bâtiment et les critères d'accréditation des organismes de certification.
	<b>Du 27/06/2019</b>	
	<b>au 26/06/2024</b>	

Date d'établissement le jeudi 25 juillet 2019

**Marjorie ALBERT**  
Directrice Administrative



*Une certification peut être suspendue, modifiée ou retirée à tout moment.  
Pour une utilisation appropriée de ce certificat, la portée des certifications et leurs validités doivent être vérifiées sur le site internet de LCC QUALIXPERT [www.qualixpert.com](http://www.qualixpert.com).*

LCC 17, rue Bouteiller - 61100 CASTRES  
Tél. 05 63 73 06 13 - Fax 05 63 73 32 87 - [www.qualixpert.com](http://www.qualixpert.com)  
F09 Certification de compétence version M 250119  
sarl au capital de 8000 euros - APE 7120B - RCS Castres SIJET 493 037 832 00018

 N° Vert GRATUIT 0 800 330 311

Courriel : [contact@maisondudiag.fr](mailto:contact@maisondudiag.fr)

[www.maisondudiag.fr](http://www.maisondudiag.fr)

SIRET : 90219171700013

Maison du Diag Landes au capital de 5 000 €





## Attestation d'assurance responsabilité civile professionnelle

MMA IARD Assurances Mutuelles / MMA IARD certifiée que

**MAISON DU DIAG LANDES**  
**16 rue DU TREIZE JUIN**  
**40800 AIRE SUR L'ADOUR**

Est titulaire d'un contrat d'assurance groupe n° 114.231.812, souscrit par la FIDI (Fédération Interprofessionnelle du Diagnostic Immobilier), garantissant sa responsabilité civile professionnelle pour ses activités de diagnostic immobilier.

Le montant de la garantie responsabilité civile professionnelle est fixé à 500 000 euros par sinistre et par technicien-diagnostiqueur. Au titre d'une même année, quel que soit le nombre de sinistres, le montant de la garantie ne pourra excéder 2 000 000 euros.

Date de prise d'effet du contrat : 06/09/2021

La présente attestation, valable pour la période du 01/01/2022 au 31/12/2022, est délivrée pour servir et valoir ce que de droit. Elle est établie sous réserve du paiement de la cotisation à échoir et ne peut engager les MMA au-delà des conditions générales et particulières du contrat auquel elle se réfère.

Fait à Bordeaux, le 15 décembre 2021

L'assureur, par délégation, l'Agent Général

**SUBERVIE ASSURANCES**  
 Agent Général exclusif MMA  
 30, cours du Maréchal Juin - B.P 29  
 33023 BORDEAUX CEDEX  
 Tél : 05.56.91.20.67 Fax : 05.56.91.95.75  
 Email : [subervie.assurances@mma.fr](mailto:subervie.assurances@mma.fr)  
 SARL au capital de 401 222 €  
 N° ORIAS : 07001677 [www.orias.fr](http://www.orias.fr)



F03014-C

MMA IARD ASSURANCES MUTUELLES / SOCIÉTÉ D'ASSURANCE MUTUELLE A COTISATIONS FIXES / RCS LE MANS 775 652 126  
 MMA IARD / SOCIÉTÉ ANONYME AU CAPITAL DE 537 052 368 EUROS / RCS LE MANS 440 048 892  
 SIÈGES SOCIAUX : 14, BOULEVARD MARIE ET ALEXANDRE OYON - 72030 LE MANS CEDEX 9  
 ENTREPRISES RÉGIES PAR LE CODE DES ASSURANCES

Rapport DDT : page 1 / 2

N° Vert  
 GRATUIT 0 800 330 311

Courriel : [contact@maisondudiag.fr](mailto:contact@maisondudiag.fr)  
[www.maisondudiag.fr](http://www.maisondudiag.fr)

SIRET : 90219171700013

Maison du Diag Landes au capital de 5 000 €



ENTREPRISE

## TABLEAU DES GARANTIES

### Contrat Responsabilité Civile Professionnelle n° 114 231 812

GARANTIES	Montant de la garantie		Franchise par sinistre
	Par sinistre et par diagnostiqueur	Maximum par année et par cabinet	
<b>A – Assurance Responsabilité Civile Professionnelle (Titre I-A)</b>	Niveau 1		Franchise générale : 2 000 €  Franchise sur les activités optionnelles <sup>(4)</sup> : 4 000 €
	500 000 €	2 000 000 €	
	Niveau 2		
	1 525 000 €	3 000 000 €	
	Niveau 3		
	3 000 000 €	4 000 000 €	
<b>B – Assurance Responsabilité Civile Exploitation (Titre I-B)</b>	Par sinistre	Pour l'ensemble des sinistres d'une même année	Néant
	8 000 000 € <sup>(1)</sup> 1 000 000 €	1 000 000 €	
Dommages corporels et immatériels consécutifs limités en cas de faute inexcusable..... Sauf garantie R.C. du fait de l'utilisation ou du déplacement d'un véhicule à moteur (article 8) - Vol par préposé (article 11) - Dommages matériels et immatériels consécutifs	Illimité 23 000 € 750 000 €		Néant 150 € 150 €
<b>C – Protection Juridique (Recours et défense pénale)<sup>(2)</sup> (Titre II)</b>	10 000 €		Néant
<b>D – Risques complémentaires (Titre III)</b> (y compris la garantie « catastrophes naturelles » et « dommages par actes de terrorisme ou attentats ») - Archives et supports d'information	31 000 €		Néant <sup>(3)</sup>
<p>(1) Ce montant constitue un maximum pour l'ensemble des dommages corporels, matériels et immatériels consécutifs à un dommage corporel ou matériel garanti.</p> <p>(2) Les actions pour recours inférieurs à 300 € ne sont pas prises en charge par l'assureur.</p> <p>(3) Toutefois, en ce qui concerne la garantie "Catastrophes naturelles", il est fait application d'une franchise déduite de 10 % avec un minimum de 1 140 €. Dans une commune non dotée d'un plan de prévention des risques naturels prévisibles pour le risque faisant l'objet de l'arrêté, la franchise est doublée, triplée ou quadruplée en fonction du nombre de constatations de l'état de catastrophe naturelle intervenues pour le même risque au cours des cinq années précédant la nouvelle constatation.</p> <p>En cas de modification par arrêté ministériel, ces montants sont réputés modifiés dès l'entrée en application de cet arrêté.</p> <p>(4) La franchise sur les 3 activités optionnelles (Insectes xylophages et lignivores dont mériule ; Amlante + ; Qualité de l'air) est fixée à 4 000 €</p>			

En tant qu'adhérent FIDI, vous bénéficiez d'un service d'Assistance Juridique par téléphone pour la sauvegarde de vos intérêts dans les domaines relatifs à votre activité professionnelle : service accessible du Lundi au vendredi de 8 H. à 20 H. et le samedi de 8H. à 18 H. (hors jours fériés ou chômés), au numéro 02 43 39 10 03.

**FIDI**  
Fédération Interprofessionnelle du Diagnostic Immobilier  
31 rue du rocher  
75008 PARIS  
Tél. : 01 42 93 66 09 Fax : 01 45 22 33 55  
Email : contact@lafidi.fr  
http://www.lafidi.fr

**SARL SUBERVIE ASSURANCES**  
au capital de 401 222 € - SIREN 339041535BX  
30, cours du Maréchal Juin – BP 28  
33023 Bordeaux Cedex  
Tél. 05.56.91.20.67 Fax : 05.56.91.95.75  
Email : subervie.assurances@mms.fr  
N° ORIAS : 07001677 – www.orias.fr

Rapport DDT : page 2 / 2


N° Vert  
GRATUIT 0 800 330 311

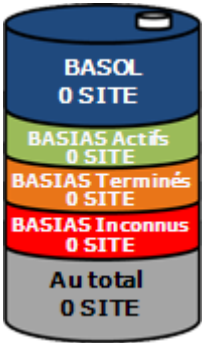
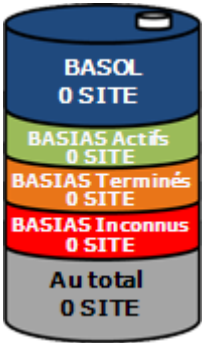
Courriel : [contact@maisondudiag.fr](mailto:contact@maisondudiag.fr)[www.maisondudiag.fr](http://www.maisondudiag.fr)

SIRET : 90219171700013

Maison du Diag Landes au capital de 5 000 €

## État des risques de Pollution des Sols (ERPS)

	Réalisé en ligne* par	Media Immo
	Pour le compte de	Maison du Diag Landes
	Numéro de dossier	2204/LAURENT/1201
	Date de réalisation	21/04/2022
	Localisation du bien	168 RUE GALAOUBET 32400 TARSAC
	Section cadastrale	A 522, A 521
	Données GPS	Latitude 43.668975 - Longitude -0.109645
	Désignation du vendeur	Monsieur et Madame LAURENT Robert
	Désignation de l'acquéreur	

Synthèse ERPS		
Dans un rayon de 200m autour du bien	Dans un rayon entre 200m et 500m du bien	Conclusion
		<p>A ce jour et selon les informations transmises par le BRGM et le MEDDE, il s'avère qu'à moins de 500m du bien :</p> <p>Aucun site pollué (ou potentiellement pollué) n'est répertorié par BASOL.</p> <p>Aucun site industriel ou activité de service n'est répertorié par BASIAS.</p> <p style="text-align: right;"> <small>MEDIA IMMO 124, rue Louis Baudin, 91100 CORBEIL-ESSENNES TEL. 01 60 90 10 35 SIRET 750 675 815 0005 EVRY</small> </p> <p style="text-align: right;">Fait le 21/04/2022</p>

\* Media Immo réalise, sous sa seule responsabilité, l'ERPS du client. Ceci sous couvert que les informations de localisation du bien transmises par le client soient exactes et que les informations obtenues sur les bases de données BASOL et BASIAS et des futurs SIS soient à jour.

Ce présent document n'a pour but que de communiquer, à titre informatif, à l'acquéreur ou au locataire, les informations rendues publiques par l'État concernant les risques de pollution des sols dans un périmètre précis autour du bien.

Document réalisé à partir des bases de données **BASIAS** et **BASOL**  
(Gérée par le **BRGM** - Bureau de **R**echerches **G**éologiques et **M**inières et le **MEDDE** - Ministère de l'Écologie, du **D**éveloppement **D**urable et de l'Énergie)

## Qu'est-ce que l'État des Risques de Pollution des Sols (ERPS) ?

Ce document n'a pour but que de communiquer, A TITRE INFORMATIF, à l'acquéreur ou au locataire, les informations rendues publiques par l'État concernant les risques de pollution des sols.

N° Vert GRATUIT 0 800 330 311

Courriel : [contact@maisondudiag.fr](mailto:contact@maisondudiag.fr)

[www.maisondudiag.fr](http://www.maisondudiag.fr)

SIRET : 90219171700013

Maison du Diag Landes au capital de 5 000 €



**Doit-on prévoir de prochains changements ?**

**Oui** : En application du **Décret n°2015-1353 du 26 octobre 2015** prévus par l'article L.125-6 du code de l'environnement, l'actuel ERPS sera progressivement interprété par l'élaboration de **Secteurs d'Information sur les Sols**, plus communément appelés les **SIS** et seront intégrés à l'**ERNMT**.

**Dans quels délais ?**

Le décret nous informe que les pouvoirs publics territoriaux de chaque département doivent élaborer et valider les SIS **entre le 1<sup>er</sup> janvier 2016 et le 1<sup>er</sup> janvier 2019**.

**Que propose Media Immo durant ces 3 ans ?**

Jusqu'à la mise en application progressive des arrêtés préfectoraux relatifs aux SIS, **Media Immo** vous transmet, **à titre informatif**, les informations actuellement disponibles et rendues publiques par l'Etat à travers les bases de données **BASOL** et **BASIAS**.

**Que signifient BASOL et BASIAS ?**

- ✓ **BASOL** : **BA**se de données des sites et **SOLs** pollués (ou potentiellement pollués) par les activités industrielles appelant une action des pouvoirs publics, à titre préventif ou curatif.
- ✓ **BASIAS** : **BA**se de données d'**A**nciens **S**ites **I**ndustriels et **A**ctivités de **S**ervice, réalisée essentiellement à partir des archives et gérée par le **BRGM** (**B**ureau de **R**echerches **G**éologiques et **M**inières). **Il faut souligner qu'une inscription dans BASIAS ne préjuge pas d'une éventuelle pollution à son endroit.**

**Comment sont établis les périmètres et attributs des futurs SIS ?**

Le préfet élabore la liste des projets de SIS et la porte à connaissance des maires de chaque commune. L'avis des maires est recueilli, puis les informations de pollution des sols sont mises à jour grâce à la contribution des organismes participants. Ces secteurs seront représentés dans un ou plusieurs documents graphiques, **à l'échelle cadastrale**.

**Qu'est-ce qu'un site pollué ?**

Un site pollué est un site qui, du fait d'anciens dépôts de déchets ou d'infiltration de substances polluantes, présente une pollution susceptible de provoquer une nuisance ou un risque pérenne pour les personnes ou l'environnement. Ces situations sont souvent dues à d'anciennes pratiques sommaires d'élimination des déchets, mais aussi à des fuites ou à des épandages de produits chimiques, accidentels ou pas. Il existe également autour de certains sites des contaminations dues à des retombées de rejets atmosphériques accumulés au cours des années voire des décennies.

**Quels sont les risques si le vendeur ou le bailleur n'informe pas l'acquéreur ou le locataire ?**

« À défaut et si une pollution constatée rend le terrain impropre à la destination précisée dans le contrat, **dans un délai de deux ans à compter de la découverte de la pollution**, l'acquéreur ou le locataire a le choix de demander la **résolution du contrat** ou, selon le cas, de **se faire restituer une partie du prix de vente ou d'obtenir une réduction du loyer**. L'acquéreur peut aussi demander la **réhabilitation du terrain aux frais du vendeur** lorsque le coût de cette réhabilitation ne paraît pas disproportionné par rapport au prix de vente ». *(Extrait du Décret)*

## *Cartographie des sites situés à moins de 200m du bien et à moins de 500m du bien*

N° Vert  
GRATUIT 0 800 330 311

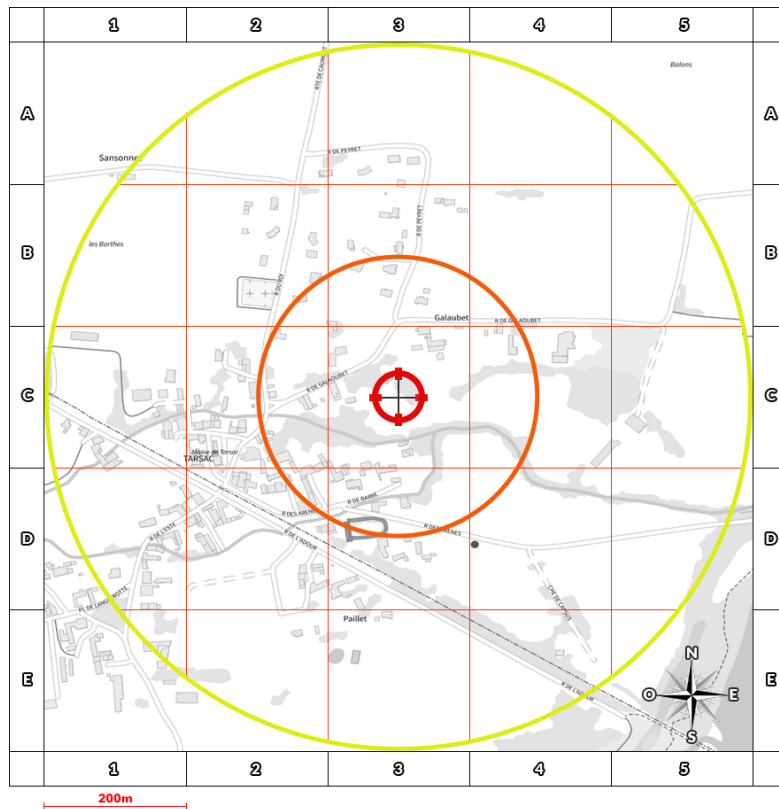
Courriel : [contact@maisondudiag.fr](mailto:contact@maisondudiag.fr)

[www.maisondudiag.fr](http://www.maisondudiag.fr)

SIRET : 90219171700013

Maison du Diag Landes au capital de 5 000 €





BASOL : Base de données des sites et sols pollués (ou potentiellement pollués)



BASIAS en activité: Base de données d'Anciens Sites Industriels et Activités de Service







BASIAS dont l'activité est terminée: Base de données d'Anciens Sites Industriels et Activités de Service



BASIAS dont l'activité est inconnue: Base de données d'Anciens Sites Industriels et Activités de Service



Emplacement du bien

Retrouvez sur cette cartographie un inventaire des sites pollués (ou potentiellement pollués) situés à moins de 500m du bien et représentés par les pictos , ,  et . Chacun de ces pictos est détaillé sur la page suivante grâce à sa lettre et son numéro (A2, B4, ...) qui vous aideront à vous repérer sur la carte.

## *Inventaire des sites situés à moins de 200m du bien, 500m du bien et non localisés*

Repère	Nom	Activité des sites situés à moins de 200m	Adresse	Distance (Environ)
	Néant			

Repère	Nom	Activité des sites situés de 200m à 500m	Adresse	Distance (Environ)
	Néant			

N° Vert GRATUIT 0 800 330 311

Courriel : [contact@maisondudiag.fr](mailto:contact@maisondudiag.fr)

[www.maisondudiag.fr](http://www.maisondudiag.fr)

SIRET : 90219171700013

Maison du Diag Landes au capital de 5 000 €

Repère	Nom	Activité des sites non localisés	Adresse	Distance (Environ)
	Néant			

N° Vert  
GRATUIT 0 800 330 311

Courriel : [contact@maisondudiag.fr](mailto:contact@maisondudiag.fr)

[www.maisondudiag.fr](http://www.maisondudiag.fr)


SIRET : 90219171700013

Maison du Diag Landes au capital de 5 000 €



## État des risques et pollutions

Aléas naturels, miniers ou technologiques, sismicité, potentiel radon et sols pollués  
En application des articles L 125-5, L 125-6, L 125-7 et R 125-23 à 27 du Code de l'environnement

	Réalisé en ligne* par	Maison du Diag Landes
	Numéro de dossier	2204/LAURENT/1201
	Date de réalisation	21/04/2022
	Fin de validité	20/10/2022
	Localisation du bien	168 RUE GALAUBET 32400 TARSAC
	Section cadastrale	A 522, A 521
	Données GPS	Latitude 43.668975 - Longitude -0.109645
	Désignation du vendeur	Monsieur et Madame LAURENT Robert
	Désignation de l'acquéreur	

\* Document réalisé en ligne par Maison du Diag Landes qui assume la responsabilité de la localisation et de la détermination de l'exposition aux risques, sauf pour les réponses générées automatiquement par le système.

EXPOSITION DE L'IMMEUBLE AU REGARD D'UN OU PLUSIEURS PLANS DE PREVENTION DE RISQUES				
	Zonage réglementaire sur la sismicité : Zone 2 - Faible	-	Exposé	
	Commune à potentiel radon de niveau 3		Non Exposé	
PPRn	Inondation	Approuvé	Exposé	-
PPRn	Mouvement de terrain Argile	Approuvé	Exposé	-
INFORMATIONS PORTEES A CONNAISSANCE				
-	Mouvement de terrain Argile (Loi ELAN)	Informatif (1)	Exposé	-

(1) A ce jour, ce risque n'est donné qu'à titre **INFORMATIF** et n'est pas retranscrit dans le formulaire

N° Vert GRATUIT 0 800 330 311

Courriel : [contact@maisondudiag.fr](mailto:contact@maisondudiag.fr)

[www.maisondudiag.fr](http://www.maisondudiag.fr)

SIRET : 90219171700013

Maison du Diag Landes au capital de 5 000 €

### Cet état est établi sur la base des informations mises à disposition par arrêté préfectoral

n° 2013087-0007 du 28/03/2013 mis à jour le N/a

#### Adresse de l'immeuble

168 RUE GALAUBET  
32400 TARSAC

#### Cadastre

A  
522, A 521

### Situation de l'immeuble au regard d'un plan de prévention des risques naturels (PPRN)

L'immeuble est situé dans le périmètre d'un PPR N

oui  non

prescrit

anticipé

approuvé

date 19/07/2019

Si oui, les risques naturels pris en considération sont liés à :

Inondation

Crue torrentielle

Mouvement de terrain

Avalanche

Sécheresse

Cyclone

Remontée de nappe

Feux de forêt

Séisme

Volcan

Autre

Extraits des documents de référence permettant la localisation de l'immeuble au regard des risques pris en compte

Cartes liées : Carte Sismicité, Mouvement de terrain Argile, Inondation

L'immeuble est concerné par des prescriptions de travaux dans le règlement du ou des PPR naturels

oui  non

si oui, les travaux prescrits par le règlement du ou des PPR naturels ont été réalisés

oui  non

### Situation de l'immeuble au regard d'un plan de prévention des risques miniers (PPRM)

L'immeuble est situé dans le périmètre d'un PPR M

oui  non

prescrit

anticipé

approuvé

date

Si oui, les risques naturels pris en considération sont liés à :

Mouvements de terrain

Autre

Extraits des documents de référence permettant la localisation de l'immeuble au regard des risques pris en compte

Voir Liste des Cartes pour les Risques naturels

L'immeuble est concerné par des prescriptions de travaux dans le règlement du ou des PPR miniers

oui  non

si oui, les travaux prescrits par le règlement du ou des PPR miniers ont été réalisés

oui  non

N° Vert GRATUIT 0 800 330 311

Courriel : [contact@maisondudiag.fr](mailto:contact@maisondudiag.fr)

[www.maisondudiag.fr](http://www.maisondudiag.fr)

SIRET : 90219171700013

Maison du Diag Landes au capital de 5 000 €

## Situation de l'immeuble au regard d'un plan de prévention des risques technologiques (PPRT)

L'immeuble est situé dans le périmètre d'un PPRT **prescrit** et non encore approuvé oui  non

Si **oui**, les risques technologiques pris en considération dans l'arrêté de prescription sont liés à :

Effet toxique  Effet  Effet de  Projection  Risque   
thermique surpression Industriel

L'immeuble est situé dans le périmètre d'exposition aux risques d'un PPRT **approuvé** oui  non

L'immeuble est situé en secteur d'expropriation ou de délaissement oui  non

L'immeuble est situé en zone de prescription oui  non

**Si la transaction concerne un logement**, les travaux prescrits ont été réalisés oui  non

**Si la transaction ne concerne pas un logement**, l'information sur le type de risques auxquels l'immeuble est exposé ainsi que leur gravité, probabilité et cinétique, est jointe à l'acte de vente ou au contrat de location oui  non

## Situation de l'immeuble au regard du zonage sismique règlementaire

L'immeuble se situe dans une commune de sismicité classée en  
Zone 1  zone 2  zone 3  zone 4  zone 5   
très faible faible modérée moyenne forte

## Situation de l'immeuble au regard du zonage règlementaire à potentiel radon

L'immeuble se situe dans une commune à potentiel radon de niveau 3 oui  non

## Information relative à la pollution de sols

Le terrain est situé en secteur d'information sur les sols (SIS) NC\*  oui  non

\*Non Communiqué (en cours d'élaboration par le représentant de l'Etat dans le département)

## Information relative aux sinistres indemnisés par l'assurance suite à une catastrophe N/M/T\*

L'information est mentionnée dans l'acte de vente \* catastrophe naturelle minière ou technologique  
oui  non

## Vendeur – acquéreur

Vendeur

Acquéreur

Date  Fin de validité

N° Vert GRATUIT 0 800 330 311

Courriel : [contact@maisondudiag.fr](mailto:contact@maisondudiag.fr)

[www.maisondudiag.fr](http://www.maisondudiag.fr)

SIRET : 90219171700013

Maison du Diag Landes au capital de 5 000 €

**Liste des arrêtés de catastrophes Naturelles**  
**en date du 21/04/2022**  
**Déclaration de sinistres indemnisés**

Préfecture : Gers

Adresse de l'immeuble : 168 RUE GALAUBET 32400 TARSAC

Sinistres indemnisés dans le cadre d'une reconnaissance de l'état de catastrophe naturelle

Types de catastrophe	Date de début	Date de fin	Publication	JO	OUI	NON
Mouvements de terrain différentiels consécutifs à la sécheresse et à la réhydratation des sols	01/01/1990	30/09/1990	11/01/2005	01/02/2005	<input type="checkbox"/>	<input type="checkbox"/>
Inondations, coulées de boue et mouvements de terrain	25/12/1999	29/12/1999	29/12/1999	30/12/1999	<input type="checkbox"/>	<input type="checkbox"/>
Mouvements de terrain différentiels consécutifs à la sécheresse et à la réhydratation des sols	01/01/2002	31/12/2002	11/01/2005	01/02/2005	<input type="checkbox"/>	<input type="checkbox"/>
Inondations et coulées de boue	24/01/2009	27/01/2009	28/01/2009	29/01/2009	<input type="checkbox"/>	<input type="checkbox"/>

Cochez les cases **OUI** ou **NON** si, à votre connaissance l'immeuble a fait l'objet d'une indemnisation suite à des dommages consécutifs à chacun des événements

Établi le : ...../...../.....

Signature / Cachet en cas de prestataire ou mandataire

Vendeur : Monsieur et Madame LAURENT Robert

Acquéreur :

Pour en savoir plus, chacun peut consulter en préfecture ou en mairie, le dossier départemental sur les risques majeurs, le document d'information communal sur les risques majeurs et, sur internet, le portail dédié à la prévention des risques majeurs : [www.prim.net](http://www.prim.net)





## Extrait cadastral

Département	Gers	Section	A	Extrait de plan, données
Commune	TARSAC	Parcelle	522	IGN, Cadastre.gouv.fr

Parcelle(s) supplémentaire(s) : A 521



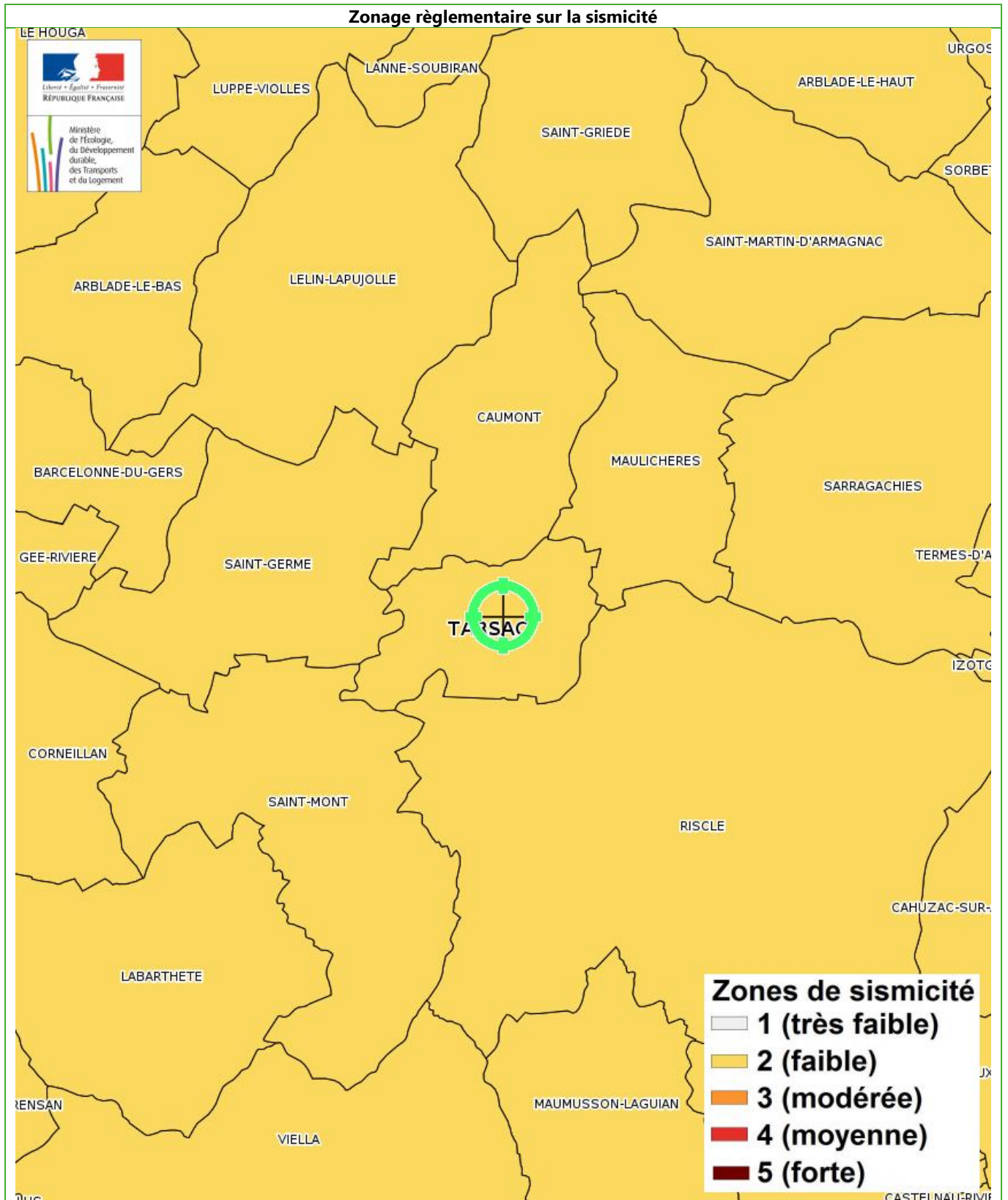
N° Vert GRATUIT 0 800 330 311

Courriel : [contact@maisondudiag.fr](mailto:contact@maisondudiag.fr)

[www.maisondudiag.fr](http://www.maisondudiag.fr)

SIRET : 90219171700013

Maison du Diag Landes au capital de 5 000 €



N° Vert GRATUIT 0 800 330 311

Courriel : [contact@maisondudiag.fr](mailto:contact@maisondudiag.fr)

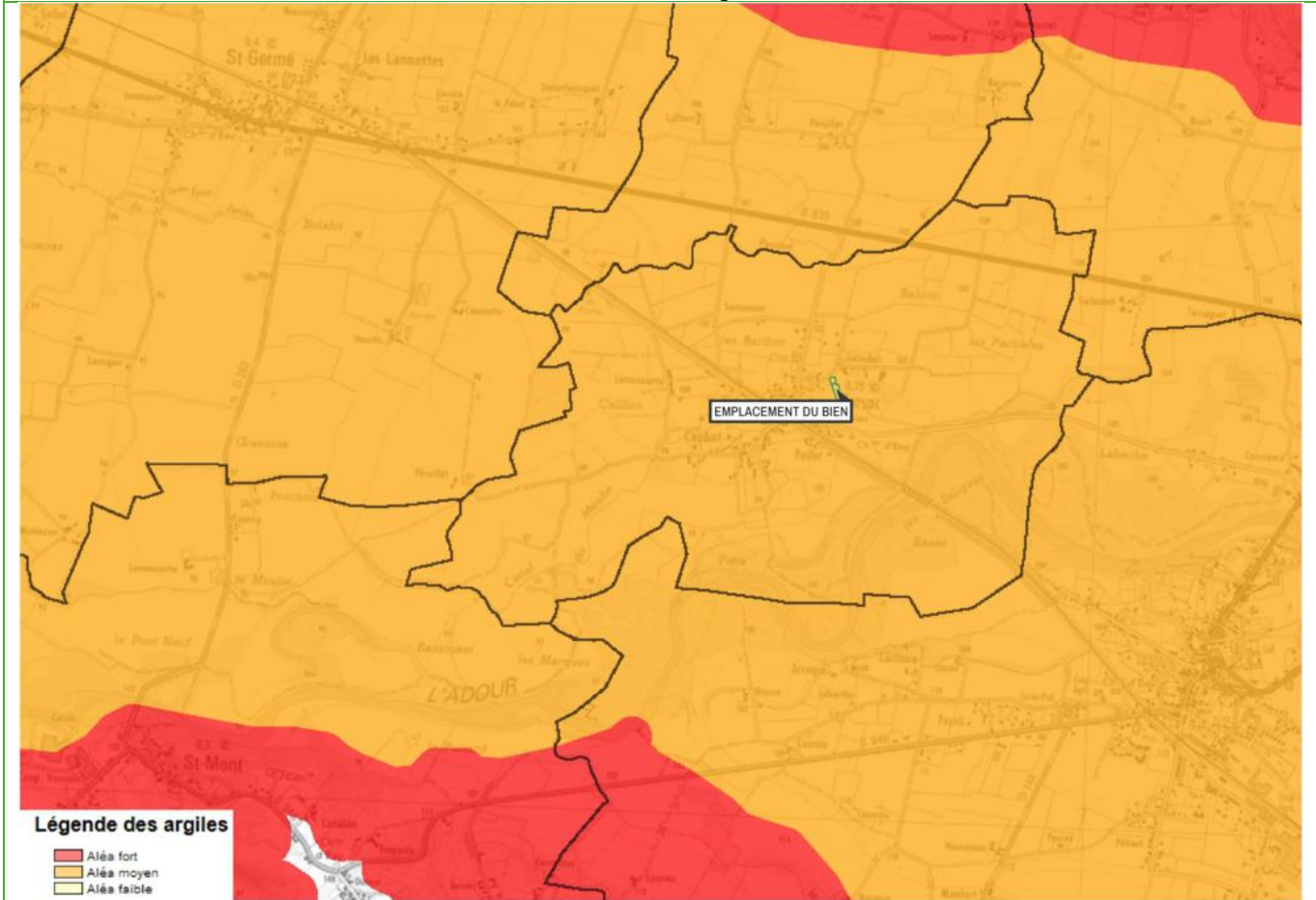
[www.maisondudiag.fr](http://www.maisondudiag.fr)

SIRET : 90219171700013

Maison du Diag Landes au capital de 5 000 €



## Mouvement de terrain Argile (Loi ELAN)



Mouvement de terrain Argile (Loi ELAN) - Plan de prévention Informatif - Immeuble exposé  
Zoom extrait de la carte originale ci-dessus



N° Vert GRATUIT 0 800 330 311

Courriel : [contact@maisondudiag.fr](mailto:contact@maisondudiag.fr)

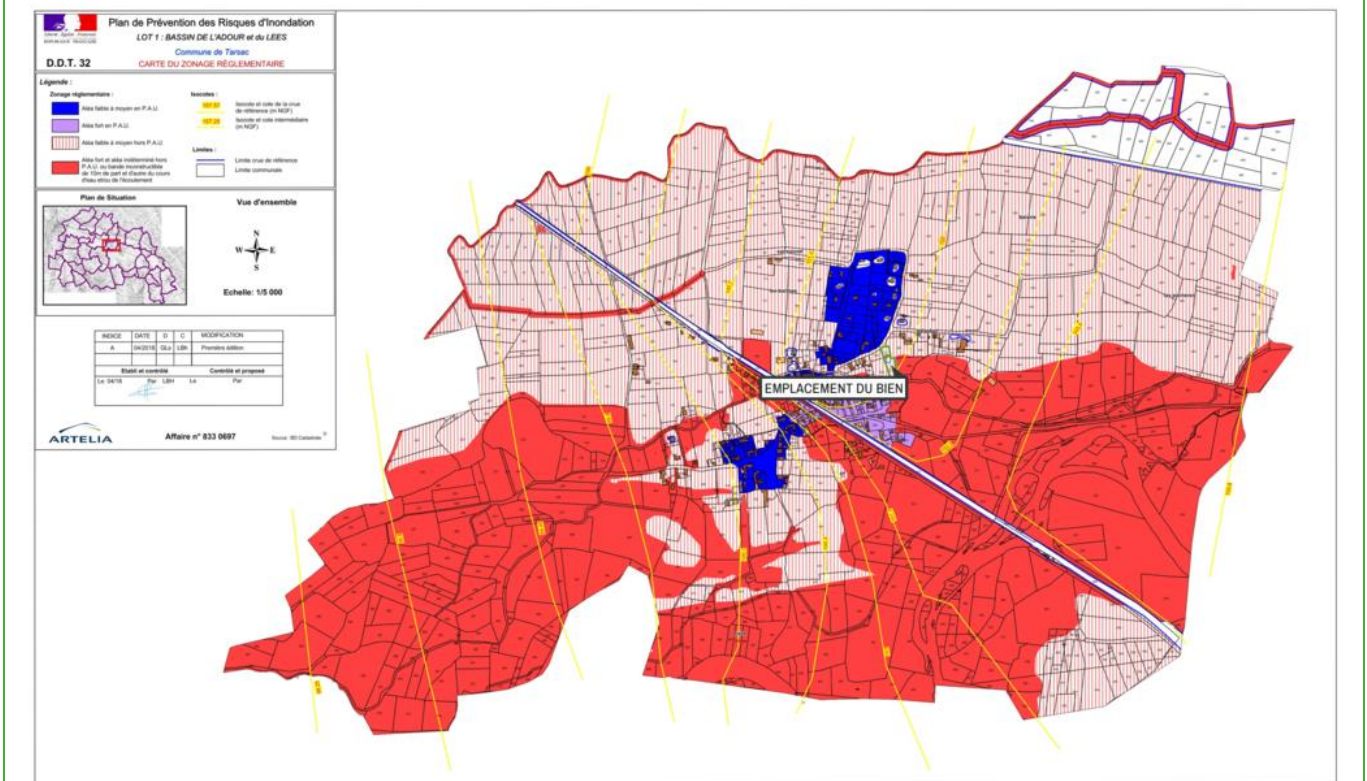
[www.maisondudiag.fr](http://www.maisondudiag.fr)

SIRET : 90219171700013

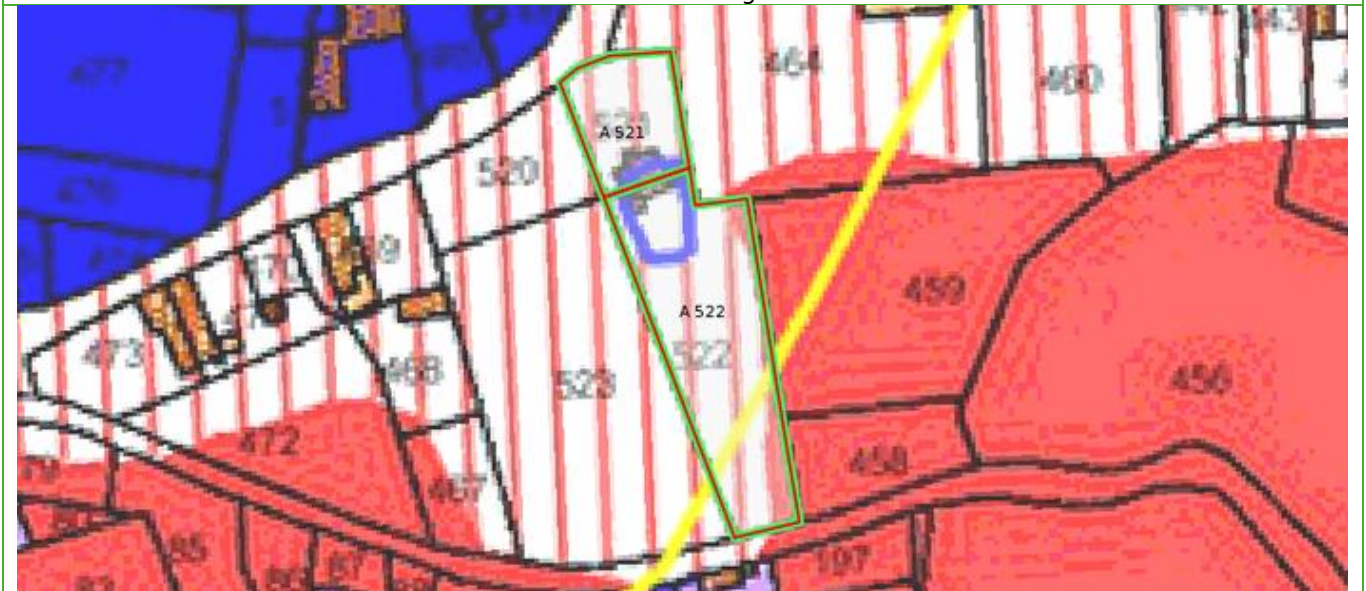
Maison du Diag Landes au capital de 5 000 €



## Inondation



Inondation - Plan de prévention Approuvé - Immeuble exposé  
 Zoom extrait de la carte originale ci-dessus



N° Vert GRATUIT 0 800 330 311

Courriel : [contact@maisondudiag.fr](mailto:contact@maisondudiag.fr)

[www.maisondudiag.fr](http://www.maisondudiag.fr)

SIRET : 90219171700013

Maison du Diag Landes au capital de 5 000 €

## Annexes - Arrêtés



### ARRÊTÉ PRÉFECTORAL

relatif à l'information des acquéreurs et locataires de biens immobiliers en zone couverte par un plan de prévention des risques naturels ou en zone de sismicité

Le Préfet du Gers,  
Chevalier de la Légion d'Honneur,  
Chevalier de l'Ordre National du Mérite,

VU le code général des collectivités territoriales ;  
VU le code de l'environnement, notamment les articles L.125-5 et R.125-23 à R.125-27 ;  
VU les décrets n° 2010-1255 portant détermination des nouvelles zones de sismicité sur le territoire français ;  
VU le code de la construction et de l'habitation, notamment ses articles L.271-4 et L.271-5 ;  
VU le décret n° 2004-374 du 29 avril 2004 relatif aux pouvoirs des préfets, à l'organisation et à l'action des services de l'Etat dans les régions et les départements ;  
VU l'arrêté préfectoral n° 2006-001 du 13 février 2006 relatif à l'information des acquéreurs et locataires de biens immobiliers en zone couverte par un plan de prévention des risques naturels ou en zone de sismicité ;  
Sur proposition de Monsieur le Secrétaire Général de la Préfecture ;

### ARRÊTÉ

**Article 1<sup>er</sup>.** L'arrêté préfectoral du 13 février 2006 relatif à l'information des acquéreurs et des locataires de biens immobiliers sur les risques naturels et technologiques majeurs est abrogé et remplacé par le présent arrêté.

**Article 2.** L'obligation d'information prévue aux I et II de l'article L.125-5 du code de l'environnement s'applique dans toutes les communes du département du Gers et fait l'objet d'une liste figurant en annexe 2 du présent arrêté.

**Article 3.** Les éléments nécessaires à l'information des acquéreurs et des locataires de biens immobiliers en zone couverte par un Plan de Prévention des Risques Naturels ou en zone de sismicité sont consignés dans un dossier communal d'information librement consultable en Préfecture, Sous-Préfectures et mairies concernées.

**Article 4.** L'obligation d'information prévue à l'article L.125-5-IV du code de l'environnement s'applique pour les arrêtés de reconnaissance de l'état de catastrophe naturelle ou technologique listés en annexe 1.

**Article 5.** La liste des arrêtés de reconnaissance de l'état de catastrophe naturelle ou technologique et les dossiers communaux d'information sont mis à jour à chaque arrêté modifiant la situation d'une ou plusieurs communes au regard des conditions mentionnées à l'article L.125-5 du code de l'environnement.

**Article 6.** L'obligation d'information portant notamment sur la réglementation sismique s'applique à compter du 1<sup>er</sup> mai 2011.

**Article 7.** Le présent arrêté est adressé à la chambre départementale des notaires avec la liste des arrêtés de reconnaissance de l'état de catastrophe naturelle ou technologique pris depuis 1982. Il est affiché en mairie, publié au recueil des actes administratifs des services de l'État dans le département, mentionné dans les quotidiens « La Dépêche du Midi » et « Sud-Ouest », et accessible sur les sites Internet de la préfecture du Gers (<http://www.gers.pref.gouv.fr>) et de la direction départementale des territoires (<http://www.gers.developpement-durable.gouv.fr>). Il en sera de même à chaque mise à jour.

**Article 8.** Monsieur le Secrétaire Général de la préfecture, MM. les Sous-préfets de Condom et Mirande, M. le Directeur des services du Cabinet, M. le Directeur départemental des territoires, Mesdames et Messieurs les Maires du département, sont chargés, chacun en ce qui le concerne, de l'exécution du présent arrêté.

Fait à Auch, le 16 juin 2011

Le préfet,

Signé : Etienne GUÉPRATTE

N° Vert GRATUIT 0 800 330 311

Courriel : [contact@maisondudiag.fr](mailto:contact@maisondudiag.fr)

[www.maisondudiag.fr](http://www.maisondudiag.fr)

SIRET : 90219171700013

Maison du Diag Landes au capital de 5 000 €

N° Insee	Communes	Inondations Et coulées de boue		Mouvement différentiels consécutifs à la sécheresse		Mouvements de terrains	
		Date arrêté	Parution J.O.	Date arrêté	Parution J.O.	Date arrêté	Parution J.O.
32421	Savignac Mona	29/10/2002	09/11/2002	03/05/1995 30/04/2003	07/05/1995 22/05/2003		
32422	Scieurac et Flourès	07/12/1990	19/12/1990				
32423	Séailles			03/04/1996	17/04/1996		
32424	Ségos	26/10/1993	03/12/1993	17/06/1996	09/07/1996		
32425	Ségoufielle	18/06/1988	03/11/1988	12/03/1998 27/12/2000 30/04/2002 30/04/2003 11/01/2005	28/03/1998 29/12/2000 05/05/2002 22/05/2003 01/02/2005		
32426	Seissan	07/02/2000 03/08/2000	26/02/2000 23/08/2000	18/08/1995 02/02/1998	08/09/1995 18/02/1998		
32427	Sembouès			27/12/2000	29/12/2000		
32428	Sémeziès Cachan			18/03/1996 06/07/2001 11/01/2005	17/04/1996 18/07/2001 01/02/2005		
32429	Sempesserre	19/10/1988	03/11/1988	08/03/1994 12/03/1998 11/01/2005 20/02/2008	24/03/1994 28/03/1998 01/02/2005 22/02/2008		
32430	Sère			03/05/1995 21/01/1999	07/05/1995 05/02/1999		
32431	Serempuy	19/06/1988	03/11/1988	18/09/1998 22/11/2005	03/10/1998 13/12/2005		
32432	Seyssez Savès			03/05/1995 11/01/2005	07/05/1995 01/02/2005		
32433	Simorre	03/08/2000 07/10/2008	23/08/2000 10/10/2008	10/06/1991 27/05/1994 03/04/1996 11/01/2005	19/07/1991 10/06/1994 17/04/1996 01/02/2005		
32434	Sion	10/09/1983	11/09/1983	12/06/1998 29/12/1998	01/07/1998 13/01/1999		
32435	Sirac	29/11/1999	04/12/1999	24/03/1997 29/12/1998 22/11/2005	12/04/1997 13/01/1999 13/12/2005		
32436	Solomiac			10/06/1991 03/04/1996 29/12/1998 11/01/2005	19/07/1991 17/04/1996 13/01/1999 01/02/2005		
32437	Sorbets	07/02/2000	26/02/2000	22/06/1999	14/07/1999		
32438	Tachaires			18/08/1995 12/03/1998	08/09/1995 28/03/1998		
32439	Tarsac			11/01/2005	01/02/2005		
32440	Tasque	05/10/1983	08/10/1983	12/06/1998	01/07/1998		
32441	Taybosc			08/03/1994 15/07/1998 06/07/2001 11/01/2005	24/03/1994 29/07/1998 18/07/2001 01/02/2005		
32442	Termes d'Armagnac	05/10/1983	08/10/1983	18/08/1995	08/09/1995		

N° Vert GRATUIT 0 800 330 311

Courriel : [contact@maisondudiag.fr](mailto:contact@maisondudiag.fr)

[www.maisondudiag.fr](http://www.maisondudiag.fr)

SIRET : 90219171700013

Maison du Diag Landes au capital de 5 000 €



Insee	Commune	RISQUE TECHNOLOGIQUE					RISQUE NATUREL				
		Barrage/ Digue(*)	Industriel	Nucléaire	TMD Route	TMD Gaz	Inond. (**)	RGA	Séisme		
									1	2	3
32424	SEGOS							X		X	
32425	SEGOUFIELLE						X	X	X		
32426	SEISSAN						X	X		X	
32427	SEMBOUES						X	X			X
32428	SEMEZIES CACHAN	X (B)						X		X	
32429	SEMPESSERRE						X	X	X		
32430	SERE							X		X	
32431	SEREMPUY							X	X		
32432	SEYSSES-SAVES							X	X		
32433	SIMORRE	X (B)					X	X		X	
32434	SION					X		X		X	
32435	SIRAC							X	X		
32436	SOLOMIAC	X (B)					X	X	X		
32437	SORBETS							X		X	
32438	TACHOIRES							X		X	
32439	TARSAC						X	X		X	
32440	TASQUE	X (D)					X	X		X	
32441	TAYBOSC							X	X		
32443	TERMES D' ARMAGNAC						X	X		X	
32442	TERRAUBE							X	X		
32444	THOUX							X	X		
32445	TIESTE URAGNOUX						X	X		X	
32446	TILLAC						X	X		X	
32447	TIRENT PONTEJAC	X (B)						X	X		
32448	TOUGET	X (B)					X	X	X		
32449	TOUJOUSE							X	X		
32450	TOURDUN							X		X	
32451	TOURNAN							X		X	

N° Vert GRATUIT 0 800 330 311

Courriel : [contact@maisondudiag.fr](mailto:contact@maisondudiag.fr)

[www.maisondudiag.fr](http://www.maisondudiag.fr)

SIRET : 90219171700013

Maison du Diag Landes au capital de 5 000 €



**Direction  
Départementale des  
Territoires**

Service Eau et Risques

Unité Risques Naturels et  
Technologiques

**ARRÊTÉ** N° 2013087-0007

relatif à l'élaboration de l'état des risques naturels et  
technologiques majeurs de biens immobiliers

**Le Préfet du Gers,**  
Chevalier de la Légion d'Honneur,  
Chevalier dans l'Ordre National du Mérite,

- VU le code général des collectivités territoriales ;  
 VU le code de l'environnement et notamment ses articles L124-1, L125-5, R125-23 à R125-27 ;  
 VU le code de la construction et de l'habitation et notamment ses articles L271-4 et L271-5 ;  
 VU le code des assurances et notamment ses articles L125-1, L128-1 et L128-2 ;  
 VU le décret n° 2010-1254 du 22 octobre 2010 relatif à la prévention du risque sismique ;  
 VU le décret n° 2010-1255 du 22 octobre 2010 portant délimitation des zones de sismicité du territoire français ;  
 VU le décret n° 2004-374 du 29 avril 2004 modifié relatif aux pouvoirs des préfets, à l'organisation et à l'action des services de l'Etat dans les régions et les départements ;  
 VU l'arrêté du 13 octobre 2005 modifié portant définition du modèle d'imprimé pour l'établissement de l'état des risques naturels et technologiques  
 VU l'arrêté préfectoral n° 2011167-0009 du 16 juin 2011 relatif à l'information des acquéreurs et des locataires de biens immobiliers en zone couverte par un plan de prévention des risques naturels et technologiques ou en zone de sismicité ;  
 VU les arrêtés préfectoraux listés ci dessous portant obligation d'information des acquéreurs et des locataires de biens immobiliers concernant les risques en zone PPR et/ou sismicité;

AIGNAN	2006-44-2
ANSAN	2006-44-3
ANTRAS	2006-44-4
ARBLADE LE BAS	2006-44-5
ARBLADE LE HAUT	2006-44-6
ARDIZAS	2006-44-7
ARMENTIEUX	2006-44-8
ARMOUS ET CAU	2006-44-9
ARROUEDE	2006-44-10
AUBIET	2006-44-11
AUCH	2006-44-12
AUGNAX	2006-44-13
AUJAN-MOURNEDE	2006-44-14
AURADE	2006-44-15
AURENSAN	2006-44-16
AURIMONT	2006-44-17
AUSSOS	2006-44-18
AUTERRIVE	2006-44-19
AUX-AUSSAT	2006-44-20

AVENSAC	2006-44-21
AVERON BERGELLE	2006-44-22
AVEZAN	2006-44-23
AYGUETINTE	2006-44-24
AYZIEU	2006-44-25
BAJONNETTE	2006-44-26
BARCELONNE DU GERS	2006-44-27
BARCUGNAN	2006-44-28
BARRAN	2006-44-29
BARS	2006-44-30
BASCOUS	2006-44-31
BASSOUES	2006-44-32
BAZIAN	2006-44-33
BAZUGUES	2006-44-34
BEAUCAIRE	2006-44-35
BEAUMARCHES	2006-44-36
BEAUMONT	2006-44-37
BEAUPUY	2006-44-38
BECCAS	2006-44-39
BEDECHAN	2006-44-40
BELLEGARDE-	2006-44-41

ADOULINS	
BELLOC SAINT CLAMENS	2006-44-42
BELMONT	2006-44-43
BERAUT	2006-44-44
BERDOUES	2006-44-45
BERNEDE	2006-44-46
BERRAC	2006-44-47
BETCAVE AGUIN	2006-44-48
BETOUS	2006-44-49
BETPLAN	2006-44-50
BEZERIL	2006-44-51
BEZOLLES	2006-44-52
BEZUES-BAJON	2006-44-53
BIRAN	2006-44-54
BIVES	2006-44-55
BLANQUEFORT	2006-44-56
BLAZIERT	2006-44-57
BLOUSSON SERIAN	2006-44-58
BONAS	2006-44-59
BOUCAGNERES	2006-44-60
BOULAU	2006-44-61

Préfecture du Gers -3, Place du Préfet Claude Erignac - BP10322 - 32007 AUCH CEDEX  
 Tél : 05.62.61.44.00 - Fax : 05.62.05.47.78 - <http://www.gers.pref.gouv.fr>

N° Vert GRATUIT 0 800 330 311

Courriel : [contact@maisondudiag.fr](mailto:contact@maisondudiag.fr)

[www.maisondudiag.fr](http://www.maisondudiag.fr)

SIRET : 90219171700013

Maison du Diag Landes au capital de 5 000 €

PLANTE	384
SAINT LOUBE AMADES	2006-44-385
SAINT MARTIN	2006-44-389
ST MARTIN D'ARMAGNAC	2006-44-386
SAINT MARTIN DE GOYNE	2006-44-387
SAINT MARTIN GIMOIS	2006-44-388
SAINT MAUR SOULES	2006-44-390
SAINT MEDARD	2006-44-391
SAINT MEZARD	2006-44-392
SAINT MICHEL	2006-44-393
SAINT MONT	2006-44-394
SAINT ORENS	2006-44-396
SAINT ORENS POUY PETIT	2006-44-395
SAINT OST	2006-44-397
SAINT PAUL DE BAISE	2006-44-398
SAINT PIERRE D'AUBEZIES	2006-44-399
SAINT PUY	2006-44-400
SAINT SAUVY	2006-44-401
SAINT SOULAN	2006-44-402
SAINTE ANNE	2006-44-403
SAINTE AURENCE CAZAUX	2006-44-404
SAINTE CHRISTIE	2006-44-406
STE CHRISTIE D'ARMAGNAC	2006-44-405
SAINTE DODE	2006-44-407
SAINTE GEMME	2006-44-408
SAINTE MARIE	2006-44-409
SAINTE MERE	2006-44-410
SAINTE RADEGONDE	2006-44-411
SALLES D' ARMAGNAC	2006-44-412
SAMARAN	2006-44-

SAMATAN	2006-44-414
SANSAN	2006-44-415
SARAMON	2006-44-416
SARCOS	2006-44-417
SARRAGACHIES	2006-44-418
SARRAGUZAN	2006-44-419
SARRANT	2006-44-420
SAUVETERRE	2006-44-421
SAUVIAC	2006-44-422
SAUVIMONT	2006-44-423
SAVIGNAC MONA	2006-44-424
SCIEURAC ET FLOURES	2006-44-425
SEAILLES	2006-44-426
SEGOS	2006-44-427
SEGOUFIELLE	2006-44-428
SEISSAN	2006-44-429
SEMBOUES	2006-44-430
SEMEZIES CACHAN	2006-44-431
SEMPESSERRE	2006-44-432
SERE	2006-44-433
SEREMPUY	2006-44-434
SEYSSSES-SAVES	2006-44-435
SIMORRE	2006-44-436
SION	2006-44-437
SIRAC	2006-44-438
SOLOMIAC	2006-44-439
SORBETS	2006-44-440
TACHOIRES	2006-44-441
TARSAC	2006-44-

	442
TASQUE	2006-44-443
TAYBOSC	2006-44-444
TERMES D'ARMAGNAC	2006-44-446
TERRAUBE	2006-44-445
THOUX	2006-44-447
TIESTE URAGNOUX	2006-44-448
TILLAC	2006-44-449
TIRENT PONTEJAC	2006-44-450
TOUGET	2006-44-451
TOUJOUSE	2006-44-452
TOURDUN	2006-44-453
TOURNAN	2006-44-454
TOURNECOUPE	2006-44-455
TOURRENQUETS	2006-44-456
TRAVERSERES	2006-44-457
TRONCENS	2006-44-458
TUDELLE	2006-44-459
URDENS	2006-44-460
URGOSSE	2006-44-461
VALENCE SUR BAISE	2006-44-462
VERGOIGNAN	2006-44-463
VERLUS	2006-44-464
VIC FEZENSAC	2006-44-465
VIELLA	2006-44-466
VILLECOMTAL SUR ARROS	2006-44-467
VILLEFRANCHE D'ASTARAC	2006-44-468
VIOZAN	2006-44-469

CONSIDÉRANT qu'il convient de permettre aux acquéreurs ou locataires de biens immobiliers de bénéficier d'une information sur les risques majeurs naturels et technologiques lors de toute transaction immobilière, à partir de documents mis à disposition des communes par le préfet de chaque département ;

CONSIDÉRANT qu'il convient de permettre aux acquéreurs ou locataires de biens immobiliers de bénéficier d'une information sur les sinistres ayant touché l'immeuble bâti et ayant donné lieu au versement d'une indemnité en application de l'article L125-2 du code des assurances ;

CONSIDÉRANT l'absence de risque minier sur le département du Gers ;

.../...

N° Vert GRATUIT 0 800 330 311

Courriel : [contact@maisondudiag.fr](mailto:contact@maisondudiag.fr)

[www.maisondudiag.fr](http://www.maisondudiag.fr)

SIRET : 90219171700013

Maison du Diag Landes au capital de 5 000 €



SUR PROPOSITION de Monsieur le Secrétaire Général de la Préfecture du Gers;

## ARRÊTE

**Article 1<sup>er</sup>** : Le présent arrêté abroge les arrêtés préfectoraux portant obligation d'information des acquéreurs et des locataires de biens immobiliers concernant les risques en zone PPR et/ou sismicité visés ci-dessus.

### **Article 2 : Information sur les risques en zone PPR et/ou sismique**

**Article 2.1** : En application de l'article 2 de l'arrêté préfectoral n° 2011167-0009 du 16 juin 2011 relatif à l'information des acquéreurs et des locataires de biens immobiliers sur les risques naturels et technologiques, pour toutes les communes du département du Gers, les éléments nécessaires à l'élaboration de l'état des risques naturels et technologiques pour l'information des acquéreurs ou des locataires de biens immobiliers sont consignés, pour chaque commune, dans le dossier communal d'informations annexé au présent arrêté.

Chaque dossier comprend :

- une copie du présent arrêté;
- une copie de l'arrêté préfectoral n° 2011167-0009 du 16 juin 2011 relatif à l'information des acquéreurs et des locataires de biens immobiliers en zone couverte par un plan de prévention des risques naturels et technologiques ou en zone de sismicité ;
- une fiche synthétique descriptive des risques avec mention des risques présents dans le département (inondations, retrait-gonflement des argiles, sismique et technologiques) ;
- un ou plusieurs extraits cartographiques permettant de délimiter les zones exposées;
- le règlement du Plan de Prévention des Risques naturels ou technologiques dès lors que la commune concernée est couverte par un tel plan ;
- un modèle d'Imprimé d'état des risques naturels, miniers et technologiques

- 5 -

**Article 2.2** : Sur la base de ces éléments, l'état des risques est établi directement par le vendeur ou le bailleur, conformément au modèle défini ci dessus à paraître dans le Journal Officiel de la République Française, pour les biens immobiliers situés en zone de risque.

### **Article 3 : Information sur les sinistres résultant d'une catastrophe naturelle ou technologique reconnue**

L'obligation d'information des acquéreurs et des locataires de biens immobiliers sur les sinistres prévue à l'article L122-5-IV du code l'environnement s'applique à toutes les communes du département du Gers. Le vendeur ou le bailleur doit annexer au contrat une déclaration du ou des sinistres indemnisés au titre des articles L125-1, L128-1 et L128-2 du code des assurances et dont il a connaissance. Cette déclaration ne fait pas l'objet d'un Imprimé particulier.

Le vendeur ou le bailleur peut se référer aux arrêtés ministériels portant ou ayant porté reconnaissance de l'état de catastrophe naturelle consultables sur Internet depuis le site [www.prim.net](http://www.prim.net) dans la rubrique « ma commune face aux risques »

**Article 4** : Les documents et dossiers mentionnés à l'article 2.1 du présent arrêté sont tenus à la disposition du public en mairie.

Les vendeurs ou bailleurs qui en feront la demande pourront, moyennant le cas échéant une participation aux frais de reproduction et de transmission des documents, obtenir une copie des informations qui les intéressent auprès de la commune concernée, dans les conditions prévues par l'article L124-1 du code de l'environnement.

Le dossier d'information mentionné à l'article 2.1 du présent arrêté est également consultable sur le site Internet de la préfecture du Gers : [www.gers.gouv.fr](http://www.gers.gouv.fr) ou directement sur celui de la direction départementale des territoires du Gers : [www.gers.equipement-agriculture.gouv.fr](http://www.gers.equipement-agriculture.gouv.fr) dans la rubrique « Domaines d'activité \ Risques naturels et technologiques \ Les risques sur votre commune - IAL ».

N° Vert  
GRATUIT 0 800 330 311

Courriel : [contact@maisondudiag.fr](mailto:contact@maisondudiag.fr)

[www.maisondudiag.fr](http://www.maisondudiag.fr)

SIRET : 90219171700013

Maison du Diag Landes au capital de 5 000 €



**Article 5 :** Ces éléments d'information sont mis à jour au regard des situations mentionnées à l'article R125-25 du code de l'environnement.

**Article 6 :** Une copie du présent arrêté et le dossier d'information propre à chaque commune sont adressés au maire et à la chambre départementale des notaires.

**Article 7 :** Le présent arrêté doit être affiché dans les mairies des communes du département du Gers. L'accomplissement de cette publicité incombe aux maires.


Un avis mentionnant le présent arrêté et ses modalités de consultation sera publié dans un journal diffusé dans le département ainsi qu'au recueil des actes administratifs de la préfecture du Gers.

**Article 8 :** Le présent arrêté peut faire l'objet d'un recours contentieux devant le tribunal administratif de Pau dans un délai de deux mois à compter de sa publication.

**Article 9 :** M. le Secrétaire général de la préfecture du Gers, M. le Directeur des services du cabinet, MM les Sous-préfets d'arrondissements de Condom et de Mirande, M. le Directeur départemental des territoires, Mmes et MM. les maires du département, sont chargés, chacun en ce qui le concerne, de l'exécution du présent arrêté.

Fait à Auch, le 28 mars 2013

Le préfet



Etienne GUÉPRATTE

 N° Vert  
GRATUIT 0 800 330 311

Courriel : [contact@maisondudiag.fr](mailto:contact@maisondudiag.fr)

[www.maisondudiag.fr](http://www.maisondudiag.fr)

SIRET : 90219171700013

Maison du Diag Landes au capital de 5 000 €





CABINET DU PREFET

SERVICE DE SECURITE INTERIEURE  
Unité Défense et sécurité civile  
N°

**ARRETE PORTANT APPROBATION DU PLAN DE PREVENTION  
DES RISQUES NATURELS PREVISIBLES  
« RISQUE RETRAIT GONFLEMENT DES SOLS ARGILEUX »**

Commune de TARSAC

Le Préfet du Gers,

- VU le code de l'environnement et notamment ses articles L122-4, L122-7, L562-1 à L562-9, R562-1 à R562-11 et R122-17 à R122-19,
- VU le code de la construction et de l'habitation et notamment ses articles L231-1 et R126-1 ;
- VU le code de l'urbanisme et notamment ses articles L126-1, L480-4, R126-2 et R431-16 e) ;
- VU le code des assurances, notamment ses articles L125-1 à L125-6 et A125-1 à A125-3 ;
- VU la loi n° 95-101 du 02 février 1995 relative au renforcement de la protection de l'environnement ;
- VU la loi n° 2003-699 du 30 juillet 2003 relative à la prévention des risques technologiques et naturels et à la réparation des dommages ;
- VU la loi n° 2004-811 du 13 août 2004 de modernisation de la sécurité civile ;
- VU la loi n° 82-600 du 13 juillet 1982 relative à l'indemnisation des victimes de catastrophes naturelles ;
- VU le décret n° 95-1089 du 5 octobre 1995, modifié par décret 2005-3 du 5 janvier 2005 relatif à l'élaboration des plans de prévention des risques naturels prévisibles et des circulaires ministérielles prises pour son application;
- VU le décret n° 2004-374 du 29 avril 2004 modifié relatif aux pouvoirs des préfets, à l'organisation et à l'action des services de l'Etat dans les régions et les départements ;
- VU le décret n° 2005-134 du 15 février 2005 relatif à l'information des acquéreurs et des locataires de biens immobiliers sur les risques naturels et technologiques majeurs ;
- VU le décret n° 2005-1156 du 13 septembre 2005, notamment l'article 8, relatif au plan communal de sauvegarde, pris pour l'application de l'article 13 de la loi n° 2004-811 du 13 août 2004 de modernisation de la sécurité civile ;
- VU la circulaire du 11 octobre 2010 du Ministère de l'Ecologie, du Développement Durable, des Transports et du Logement relative à la prévention des risques liés au retrait gonflement des sols argileux ;
- VU la circulaire interministérielle du 03 juillet 2007 relative à la consultation des acteurs, la concertation des populations et l'association avec les collectivités territoriales dans les plans de prévention des risques naturels prévisibles ;

N° Vert  
GRATUIT 0 800 330 311

Courriel : [contact@maisondudiag.fr](mailto:contact@maisondudiag.fr)

[www.maisondudiag.fr](http://www.maisondudiag.fr)

SIRET : 90219171700013

Maison du Diag Landes au capital de 5 000 €

VU la circulaire interministérielle du 24 novembre 2000 relative aux arrêtés du 5 septembre 2000, renforçant le lien entre l'indemnisation des dommages résultant des catastrophes naturelles et les mesures de prévention de ces risques ;

VU l'arrêté préfectoral n° 2005-308-12 du 04/11/2005 prescrivant l'établissement d'un Plan de Prévention des Risques Naturels prévisibles sur la commune de TARSAC, pour le risque retrait gonflement des argiles;

VU l'arrêté préfectoral n° 2013045-0003 du 14 février 2013 portant modification de l'arrêté n° 32439 de prescription du Plan de Prévention des Risques sur la commune de TARSAC, pour le risque retrait gonflement des argiles ;

VU l'arrêté préfectoral n° 2013276-0001 du 03 octobre 2013 portant modification de l'arrêté préfectoral n° 2013045-0003 du 14 février 2013;

VU l'avis réputé favorable de la commune de TARSAC;

VU l'avis de la Chambre d'Agriculture du Gers en date du 15 juillet 2013;

VU l'avis réputé favorable du Centre Régional de la Propriété Forestière de Midi-Pyrénées;

VU l'arrêté préfectoral n° 2013259-0002 du 16 septembre 2013 prescrivant, du 07 octobre 2013 au 08 novembre 2013 inclus, la mise à l'enquête publique du projet du Plan de Prévention des Risques Naturels prévisibles sur 335 communes du département, pour le risque retrait gonflement des sols argileux;

VU le rapport, les conclusions et l'avis favorable du commissaire enquêteur en date du 17 décembre 2013 ;

VU le rapport d'observation du Directeur Départemental des Territoires du Gers en date du 14 février 2014;

**CONSIDERANT** la nécessité de délimiter les terrains sur lesquels l'occupation ou l'utilisation du sol doit être réglementée du fait de leur exposition au risque « retrait gonflement des argiles » ;

**CONSIDERANT** que les mesures de zonage et le règlement afférent ont été correctement déterminées et adaptées à la fois aux enjeux et aux intérêts locaux ;

**CONSIDERANT** ainsi que le plan ci-annexé, éventuellement amendé des observations recueillies lors de la consultation du public, des services et des personnes concernées est de nature à répondre aux objectifs de sécurité assignés et que rien ne s'oppose à sa mise en œuvre ;

**CONSIDERANT** qu'après enquête publique il y a lieu d'apporter une modification très partielle au règlement ;

SUR proposition de Monsieur le Secrétaire Général du Gers ;

## A R R Ê T E

Article 1<sup>er</sup> -Le Plan de Prévention des Risques Naturels Retrait Gonflement des sols Argileux (P.P.R. R.G.A.) prévisibles de la commune de TARSAC, annexé au présent arrêté, est approuvé.

Il comprend :

- une note de présentation,
- le règlement,
- une carte de zonage réglementaire.

Ce P.P.R. R.G.A. approuvé vaut servitude d'utilité publique au sens de l'article L126-1 du code de l'urbanisme et doit être annexé au document d'urbanisme de la commune de TARSAC.





Article 2. - Il appartiendra à la commune de TARSAC de réaliser un Plan Communal de Sauvegarde dans un délai de 2 ans à compter de la date d'approbation du présent arrêté.

Article 3.- Copie du présent arrêté, accompagnée du Plan de Prévention des Risques Naturels prévisibles, sera adressée :

- à Madame le maire de TARSAC qui en assurera l'affichage en mairie ;
- à Monsieur le Directeur Départemental des Territoires ;

Article 4. - Mention de l'arrêté sera publiée dans un journal local.

Article 5. - Le présent arrêté, ainsi que les documents qui lui sont annexés, seront tenus à la disposition du public :

- en mairie de TARSAC;
- à la Préfecture du Gers ;
- aux sous-préfectures de Condom et de Mirande
- à la Direction Départementale des Territoires du Gers.

Article 6. - Le présent arrêté peut faire l'objet d'un recours devant du Tribunal Administratif de Pau dans un délai de 2 mois à compter de sa publication au recueil des actes administratifs.

Article 7. - Monsieur le Secrétaire Général de la Préfecture du Gers, Sous-Préfet de l'arrondissement d'Auch, Madame le Maire de TARSAC, Monsieur le sous-préfet de Condom, Madame la sous-préfète de Mirande, Monsieur le Directeur Départemental des Territoires, sont chargés, chacun en ce qui le concerne, de l'exécution du présent arrêté qui sera publié au recueil des actes administratifs des services de l'Etat.

Fait à Auch, le 28 FEV. 2014

Le Préfet,  
Pour le Préfet et en déléguation,  
Le Secrétaire Général  
  
Christian CHASSAING

 N° Vert  
GRATUIT 0 800 330 311

Courriel : [contact@maisondudiag.fr](mailto:contact@maisondudiag.fr)

[www.maisondudiag.fr](http://www.maisondudiag.fr)

SIRET : 90219171700013

Maison du Diag Landes au capital de 5 000 €



DIRECTION DÉPARTEMENTALE DES TERRITOIRES

SERVICE EAU ET RISQUES

Unité Risques Naturels et Technologiques

ARRÊTÉ N° 32-2019-07-19-108

**PORTANT APPROBATION DU PLAN DE PRÉVENTION DES RISQUES INONDATION DE LA  
COMMUNE DE TARSAC**

*La Préfète du Gers  
Chevalier de l'Ordre National du Mérite*

**VU** le code de l'environnement et notamment ses articles L122-4, L122-7, L562-1 à L562-9, R562-1 à R562-11 et R122-17 à R122-19,

**VU** les dispositions du Code Civil ;

**VU** le code de la construction et de l'habitation et notamment ses articles L231-1 et R126-1 ;

**VU** le code de l'urbanisme et notamment ses articles L151-43, L153-60, L163-10, L480-4, R151-53, R153-18, R161-8 et R163-8 ;

**VU** le code des assurances, notamment ses articles L125-1 à L125-6 et A125-1 à A125-3 ;

**VU** la loi n° 95-101 du 02 février 1995 relative au renforcement de la protection de l'environnement ;

**VU** la loi n° 2003-699 du 30 juillet 2003 relative à la prévention des risques technologiques et naturels et à la réparation des dommages ;

**VU** la loi n° 2006-1772 du 30 décembre 2006 sur l'eau et les milieux aquatiques ;

**VU** la loi n° 2004-811 du 13 août 2004 de modernisation de la sécurité civile ;

**VU** la loi n° 82-600 du 13 juillet 1982 relative à l'indemnisation des victimes de catastrophes naturelles ;

**VU** le décret du 02 novembre 1960, portant approbation dans le département du Gers, des Plans des Surfaces Submersibles de la vallée de la rivière l'Adour;

N° Vert  
GRATUIT 0 800 330 311

Courriel : [contact@maisondudiag.fr](mailto:contact@maisondudiag.fr)

[www.maisondudiag.fr](http://www.maisondudiag.fr)

SIRET : 90219171700013

Maison du Diag Landes au capital de 5 000 €

**VU** le décret n° 95-1089 du 5 octobre 1995, modifié par décret 2005-3 du 5 janvier 2005 relatif à l'élaboration des plans de prévention des risques naturels prévisibles et des circulaires ministérielles prises pour son application;

**VU** le décret n° 2004-374 du 29 avril 2004 modifié relatif aux pouvoirs des préfets, à l'organisation et à l'action des services de l'État dans les régions et les départements ;

**VU** le décret n° 2005-134 du 15 février 2005 relatif à l'information des acquéreurs et des locataires de biens immobiliers sur les risques naturels et technologiques majeurs ;

**VU** le décret n° 2005-1156 du 13 septembre 2005, notamment l'article 8, relatif au plan communal de sauvegarde, pris pour l'application de l'article 13 de la loi n° 2004-811 du 13 août 2004 de modernisation de la sécurité civile ;

**VU** la circulaire interministérielle du 03 juillet 2007 relative à la consultation des acteurs , la concertation des populations et l'association avec les collectivités territoriales dans les plans de prévention des risques naturels prévisibles ;

**VU** la circulaire interministérielle du 24 novembre 2000 relative aux arrêtés du 5 septembre 2000, renforçant le lien entre l'indemnisation des dommages résultant des catastrophes naturelles et les mesures de prévention de ces risques ;

**VU** l'arrêté préfectoral n° 32-2016-05-24-003 du 24 mai 2016 prescrivant l'établissement ou la révision de Plans de Prévention des Risques Inondations sur les communes constituant les bassins versants de l'Adour, de l'Arros, du Lées et du Bouès ;

**VU** la consultation des organismes officiels du 18 décembre 2018 ;

**VU** l'avis réputé favorable de la commune de TARSAC;

**VU** l'avis de la Communauté de Communes ARMAGNAC ADOUR du 11/02/2019 et la réponse qui a été apportée par la Direction Départementale des Territoires du 08/04/2019;

**VU** l'avis réputé favorable de la Chambre d'Agriculture du Gers;

**VU** l'avis réputé favorable du Centre Régional de la Propriété Forestière d'Occitanie;

**VU** l'arrêté préfectoral n° 32-2019-03-05-009 du 05 mars 2019 prescrivant, du 16 avril 2019 au 16 mai 2019 inclus, la mise à l'enquête publique des projets de Plans de Prévention des Risques Inondations sur les communes constituant les bassins versants de l'Adour, de l'Arros, du Lées et du Bouès ;

**VU** le mémoire en réponse du Directeur Départemental des Territoires du Gers en date du 20/06/2019 au Procès Verbal des observations recueillies au cours de l'enquête publique ;

**VU** le rapport, les conclusions et l'avis favorable de la commission d'enquête en date du 28/06/2019;

**VU** le rapport du Directeur Départemental des Territoires du Gers en date du 11 juillet 2019;

N° Vert  
GRATUIT 0 800 330 311

Courriel : [contact@maisondudiag.fr](mailto:contact@maisondudiag.fr)

[www.maisondudiag.fr](http://www.maisondudiag.fr)

SIRET : 90219171700013

Maison du Diag Landes au capital de 5 000 €

**CONSIDÉRANT** la nécessité de délimiter les terrains sur lesquels l'occupation ou l'utilisation du sol doit être réglementée du fait de leur exposition au risque « inondations » ;

**CONSIDÉRANT** que les mesures de zonage et le règlement afférent ont été correctement déterminées et adaptées à la fois aux enjeux et aux intérêts locaux ;

**CONSIDÉRANT** ainsi que le plan de prévention des risques inondations de la commune de TARSAC répond aux objectifs de sécurité assignés et que rien ne s'oppose à sa mise en œuvre ;

**SUR** proposition de Monsieur le Secrétaire Général de la Préfecture du Gers ;

#### ARRÊTE

**Article 1<sup>er</sup>** - Le Plan de Prévention des Risques Inondations (P.P.R.I.) de la commune de TARSAC annexé au présent arrêté, est approuvé.

Il comprend :

- une note de présentation du bassin de risque,
- une note de présentation communale,
- un dossier cartographique (carte hydrogéomorphologique, carte des hauteurs vitesses le cas échéant, carte des aléas, carte des enjeux et carte du zonage réglementaire)
- un règlement.

Ce P.P.R.I. approuvé vaut servitude d'utilité publique et doit être annexé au document d'urbanisme de la commune de TARSAC, le cas échéant.

**Article 2** - Le Plan des Surfaces Submersibles de la vallée de la rivière l'Adour approuvé par décret du 02 novembre 1960 est abrogé sur le territoire de la commune de TARSAC.

**Article 3** - Il appartiendra à la commune de TARSAC de réaliser ou de réviser le Plan Communal de Sauvegarde dans un délai de 2 ans à compter de la date du présent arrêté.

**Article 4** - Copie du présent arrêté, accompagnée du Plan de Prévention des Risques Inondations, sera adressée :

- à Madame le Maire de TARSAC qui en assurera l'affichage en mairie ;
- à Monsieur le Directeur Départemental des Territoires ;

**Article 5** - Le présent arrêté sera publié au Recueil des Actes Administratifs des services de l'État du département du Gers.  
Mention de l'arrêté sera publiée dans un journal local.

**Article 6** - Le présent arrêté, ainsi que les documents qui lui sont annexés, seront tenus à la disposition du public :

- à la mairie de TARSAC ;
- à la Préfecture du Gers – Service des Sécurités ;
- à la Direction Départementale des Territoires du Gers.

**Article 7** - Monsieur le Secrétaire Général de la Préfecture du Gers, sous-préfet de l'arrondissement d'Auch, Madame la sous-préfète de l'arrondissement de Mirande, Madame le Maire de TARSAC, Monsieur le Directeur Départemental des Territoires, sont chargés, chacun en ce qui le concerne, de l'exécution du présent arrêté qui sera publié au recueil des actes administratifs des services de l'État.

Fait à Auch, le 19 JUIL. 2019



La préfète

Catherine SÉGUIN

Dans les deux mois à compter de la notification de la présente décision, les recours suivants peuvent être introduits :

- un recours gracieux, adressé à Madame la Préfète du Gers
  - un recours hiérarchique, adressé à Monsieur le Ministre de l'Intérieur
  - un recours contentieux, adressé au tribunal administratif de Pau (Cours Lyautey – 64000 PAU)
- Ce recours juridictionnel doit être déposé au plus tard avant l'expiration du 2<sup>e</sup> mois suivant la date de notification de la décision contestée (ou bien du 2<sup>e</sup> mois suivant la date du rejet de votre recours gracieux ou hiérarchique)

N° Vert GRATUIT 0 800 330 311

Courriel : [contact@maisondudiag.fr](mailto:contact@maisondudiag.fr)


[www.maisondudiag.fr](http://www.maisondudiag.fr)

SIRET : 90219171700013

Maison du Diag Landes au capital de 5 000 €



## Localisation des Installations Classées pour la Protection de l'Environnement (ICPE)

	Réalisé en ligne* par	Media Immo
	Pour le compte de	Maison du Diag Landes
	Numéro de dossier	2204/LAURENT/1201
	Date de réalisation	21/04/2022
	Localisation du bien	168 RUE GALAUBET 32400 TARSAC
	Section cadastrale	A 522, A 521
	Données GPS	Latitude 43.668975 - Longitude -0.109645
	Désignation du vendeur	Monsieur et Madame LAURENT Robert
	Désignation du de l'acquéreur	

\* Document réalisé par Media Immo, sous sa seule responsabilité ; Ceci sous couvert que les informations de localisation du bien transmises par le client soient exactes et que les informations obtenues sur les différentes bases de données soient à jour.

### RÉFÉRENCES

Seules sont concernées les ICPE suivies par les DREAL (Directions régionales de l'environnement, de l'aménagement et du logement) pour la majorité des établissements industriels et les DD(CS)PP (Directions départementales (de la cohésion sociale et) de la protection des populations) pour les établissements agricoles, les abattoirs et les équarrissages et certaines autres activités agroalimentaires, avec distinction en attribut du type d'ICPE (SEVESO, IPPC, Silo, Carrière, Autres), de l'activité principale et des rubriques de la nomenclature des installations classées pour lesquelles l'établissement industriel est autorisé.

### GÉNÉALOGIE

Cette base contient les installations soumises à autorisation ou à enregistrement (en construction, en fonctionnement ou en cessation d'activité). Les données proviennent d'une extraction de la base de données fournie par le Ministère de l'écologie, du développement durable et de l'énergie (MEDDE) et la géolocalisation est effectuée sur la base des coordonnées Lambert indiquées dans l'extraction.

### QUALITÉ DES DONNÉES

Le niveau de précision de la localisation indiqué en attribut pour chaque ICPE est variable ; Elles peuvent être localisées au Centre de la commune concernée (CC), à l'adresse postale (AP), à leurs coordonnées précises (CP) ou leur valeur initiale (VI).

**Ce présent document n'a pour but que de communiquer, A TITRE INFORMATIF, les informations rendues publiques par l'État.**

## Cartographie des ICPE

N° Vert GRATUIT 0 800 330 311

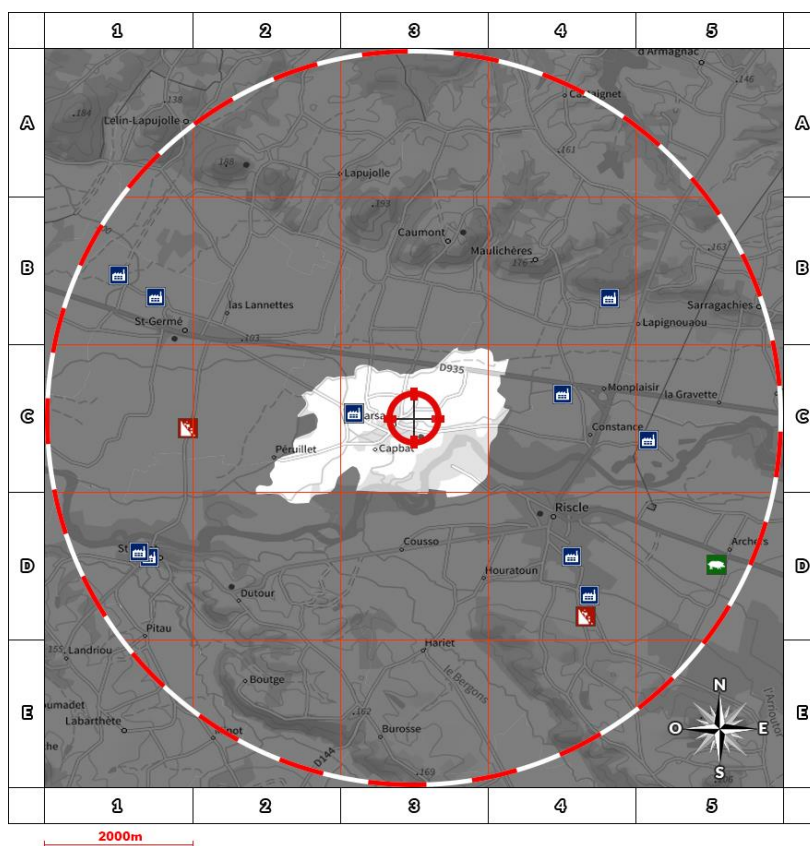
Courriel : [contact@maisondudiag.fr](mailto:contact@maisondudiag.fr)

[www.maisondudiag.fr](http://www.maisondudiag.fr)

SIRET : 90219171700013

Maison du Diag Landes au capital de 5 000 €

Commune de TARSAC - Réalisé en date du 21/04/2022

**Légende**

-  Usine Seveso
-  Usine non Seveso
-  Carrière
-  Élevage de porc
-  Élevage de bovin
-  Élevage de volaille
-  Emplacement du bien

**Situation**

- AP** Adresse Postale
- CC** Centre de la commune
- CP** Coordonnées Précises
- VI** Valeur Initiale

**État Seveso**

- NS** Non Seveso
- SSH** Seveso Seuil Haut
- SSB** Seveso Seuil Bas

Retrouvez sur cette cartographie un inventaire des Installations Classées pour la Protection de l'Environnement situés à moins de 5000m du bien et représentés par les pictos      et . Chacun de ces pictos est détaillé sur la page suivante grâce à sa lettre et son numéro (A2, B4, ...) qui vous aideront à vous repérer sur la carte.

## *Inventaire des ICPE situées sur la commune de TARSAC et à moins de 5000m du bien*

 **0 800 330 311**


Courriel : [contact@maisondudiag.fr](mailto:contact@maisondudiag.fr)

[www.maisondudiag.fr](http://www.maisondudiag.fr)

SIRET : 90219171700013

Maison du Diag Landes au capital de 5 000 €



	Repère	Situation	Nom	Adresse	État d'activité Régime	SEVESO
	C3	CP	EARL SERRES	LAMOUSSETTE 32400 TARSAC	En fonctionnement Autorisation	NS

 N° Vert  
GRATUIT 0 800 330 311

Courriel : [contact@maisondudiag.fr](mailto:contact@maisondudiag.fr)

[www.maisondudiag.fr](http://www.maisondudiag.fr)

SIRET : 90219171700013

Maison du Diag Landes au capital de 5 000 €



## État des nuisances sonores aériennes

Les zones de bruit des plans d'exposition au bruit constituent des servitudes d'urbanisme (art. L. 112-3 du code de l'urbanisme) et doivent à ce titre être notifiées à l'occasion de toute cession, location ou construction immobilière.

Numéro de dossier : 2204/LAURENT/1201

Date de la recherche : 21/04/2022

Cet état, à remplir par le vendeur ou le bailleur, est destiné à être intégré au dossier de diagnostic technique - DDT (annexé, selon le cas, à la promesse de vente ou, à défaut de promesse, à l'acte authentique de vente et au contrat de location ou annexé à ces actes si la vente porte sur un immeuble non bâti) et à être annexé à l'acte authentique de vente et, le cas échéant, au contrat préliminaire en cas de vente en l'état futur d'achèvement.

### Cet état est établi sur la base des informations mises à disposition par arrêté préfectoral

n°  du  mis à jour le  N/a

#### Adresse de l'immeuble code postal ou Insee commune

168 RUE GALAUBET 32400 TARSAC

### Situation de l'immeuble au regard d'un ou plusieurs plans d'exposition au bruit (PEB)

L'immeuble est situé dans le périmètre d'un PEB

révisé

approuvé

oui  non

date

1 Si oui, nom de l'aérodrome :

L'immeuble est concerné par des prescriptions de travaux d'insonorisation

oui  non

Si oui, les travaux prescrits ont été réalisés

oui  non

L'immeuble est situé dans le périmètre d'un autre PEB

révisé

approuvé

oui  non

date

1 Si oui, nom de l'aérodrome :

### Situation de l'immeuble au regard du zonage d'un plan d'exposition au bruit

L'immeuble se situe dans une zone de bruit d'un plan d'exposition au bruit définie comme :

zone A<sup>1</sup>  zone B<sup>2</sup>  zone C<sup>3</sup>  zone D<sup>4</sup>   
forte forte modéré

<sup>1</sup> (intérieur de la courbe d'indice Lden 70)

<sup>2</sup> (entre la courbe d'indice Lden 70 et une courbe choisie entre Lden 65 celle et 62)

<sup>3</sup> (entre la limite extérieure de la zone B et la courbe d'indice Lden choisi entre 57 et 55)

<sup>4</sup> (entre la limite extérieure de la zone C et la courbe d'indice Lden 50). Cette zone n'est obligatoire que pour les aérodromes mentionnés au I de l'article 1609 quater viciés A du code général des impôts, (et sous réserve des dispositions de l'article L. 112-9 du code de l'urbanisme pour les aérodromes dont le nombre de créneaux horaires attribuables fait l'objet d'une limitation réglementaire sur l'ensemble des plages horaires d'ouverture).

Nota bene : Lorsque le bien se situe sur 2 zones, il convient de retenir la zone de bruit la plus importante.

### Documents de référence permettant la localisation de l'immeuble au regard des nuisances présent en compte

N° Vert GRATUIT 0 800 330 311

Courriel : [contact@maisondudiag.fr](mailto:contact@maisondudiag.fr)

[www.maisondudiag.fr](http://www.maisondudiag.fr)

SIRET : 90219171700013

Maison du Diag Landes au capital de 5 000 €

Le plan d'exposition au bruit est consultable sur le site Internet du Géoportail de l'institut national de l'information géographique et forestière (I.G.N) à l'adresse suivante : <https://www.geoportail.gouv.fr/>

**Vendeur - Bailleur****Lieu / Date****Acquéreur – Locataire**

Monsieur et Madame LAURENT  
Robert

TARSAC / 21/04/2022

information sur les nuisances sonores aériennes  
pour en savoir plus consultez le site Internet du ministère de la transition écologique et solidaire  
<https://www.ecologique-solidaire.gouv.fr/>

N° Vert  
GRATUIT 0 800 330 311

Courriel : [contact@maisondudiag.fr](mailto:contact@maisondudiag.fr)

[www.maisondudiag.fr](http://www.maisondudiag.fr)

SIRET : 90219171700013

Maison du Diag Landes au capital de 5 000 €



Exposition aux nuisances sonores aériennes				
À la commune			À l'immeuble	
Exposition aux risques	Plan de prévention	État	Exposé	Travaux réalisés
Néant	-	-	-	



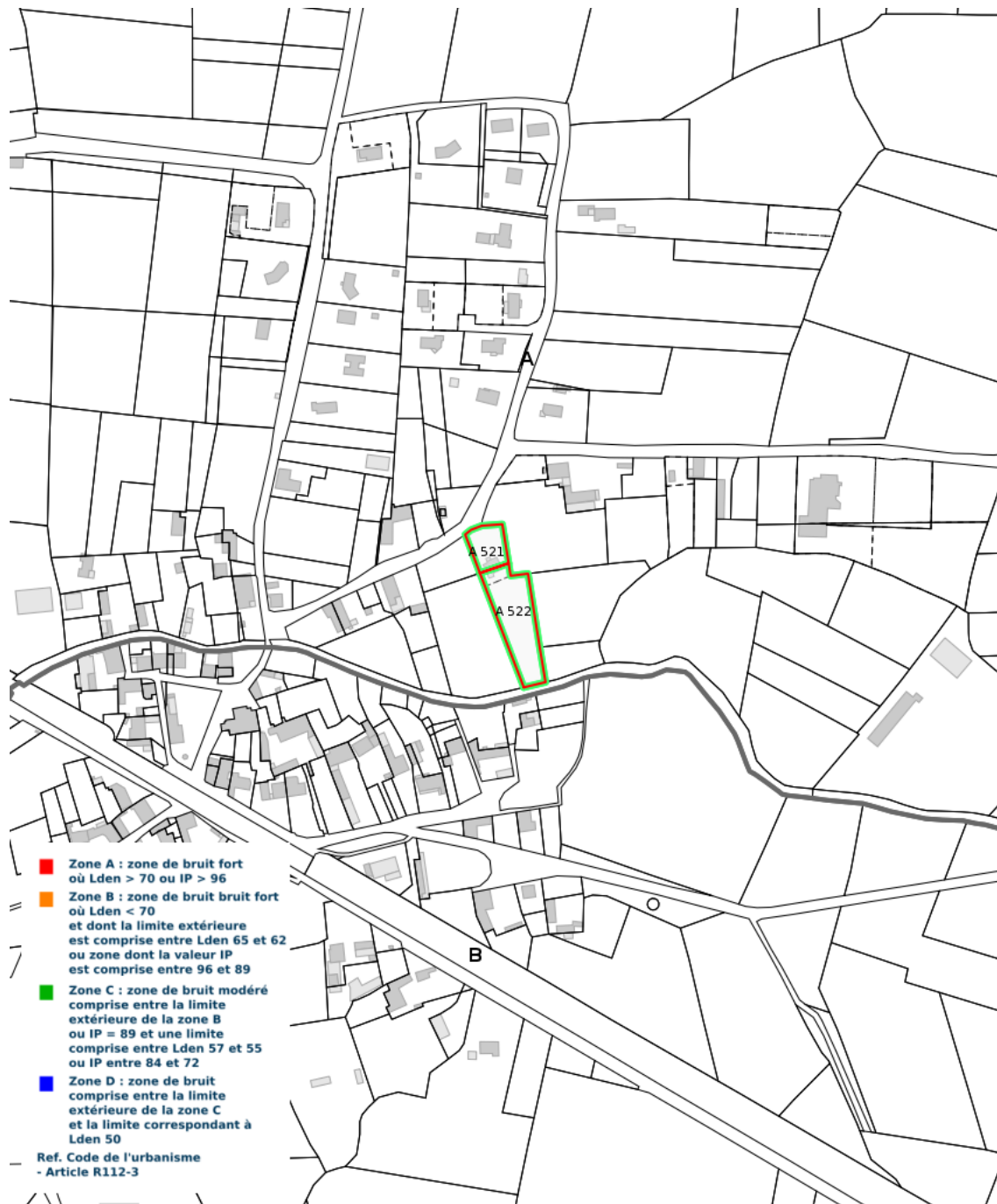
N° Vert GRATUIT 0 800 330 311

Courriel : [contact@maisondudiag.fr](mailto:contact@maisondudiag.fr)

[www.maisondudiag.fr](http://www.maisondudiag.fr)

SIRET : 90219171700013

Maison du Diag Landes au capital de 5 000 €



Cartographie du Plan d'Exposition au Bruit

N° Vert GRATUIT 0 800 330 311

Courriel : [contact@maisondudiag.fr](mailto:contact@maisondudiag.fr)

[www.maisondudiag.fr](http://www.maisondudiag.fr)

SIRET : 90219171700013

Maison du Diag Landes au capital de 5 000 €



**PRESCRIPTIONS D'URBANISME APPLICABLES DANS LES ZONES DE BRUIT DES  
AERODROMES**

CONSTRUCTIONS NOUVELLES	ZONE A	ZONE B	ZONE C	ZONE D
Logements nécessaires à l'activité de l'aérodrome, hôtels de voyageurs en transit				
Logements de fonction nécessaires aux activités industrielles ou commerciales admises dans la zone	dans les secteurs déjà urbanisés			
Immeubles d'habitation directement liés ou nécessaires à l'activité agricole	dans les secteurs déjà urbanisés			
Immeubles d'habitation directement liés ou nécessaires à l'activité aéronautique	s'ils ne peuvent être localisés ailleurs			
Constructions à usage industriel, commercial et agricole	s'ils ne risquent pas d'entraîner l'implantation de population permanente			
Equipements publics ou collectifs	s'ils sont nécessaires à l'activité aéronautique ou indispensables aux populations existantes			
Maisons d'habitation individuelles non groupées			si secteur d'accueil déjà urbanisé et desservi par équipements publics sous réserve d'un faible accroissement de la capacité d'accueil	
Immeubles collectifs à usage d'habitation				
Habitat groupé (lotissement, ...) parcs résidentiels de loisirs				

HABITAT EXISTANT	ZONE A	ZONE B	ZONE C	ZONE D
Opérations de rénovation, de réhabilitation, d'amélioration, d'extension mesurée ou de reconstruction des constructions existantes	sous réserve de ne pas accroître la capacité d'accueil d'habitants exposés aux nuisances			
Opérations de réhabilitation et de réaménagement urbain pour permettre le renouvellement urbain des quartiers ou villages existants			si elles n'entraînent pas d'augmentation de la population soumise aux nuisances sonores	

CONSTRUCTIONS NOUVELLES ET HABITAT EXISTANT		
autorisé sous réserve de mesures d'isolation acoustique	autorisé sous conditions	Non autorisé

© DGAC 2004

N° Vert GRATUIT 0 800 330 311

Courriel : [contact@maisondudiag.fr](mailto:contact@maisondudiag.fr)

[www.maisondudiag.fr](http://www.maisondudiag.fr)

SIRET : 90219171700013

Maison du Diag Landes au capital de 5 000 €



# DPE diagnostic de performance énergétique (logement)

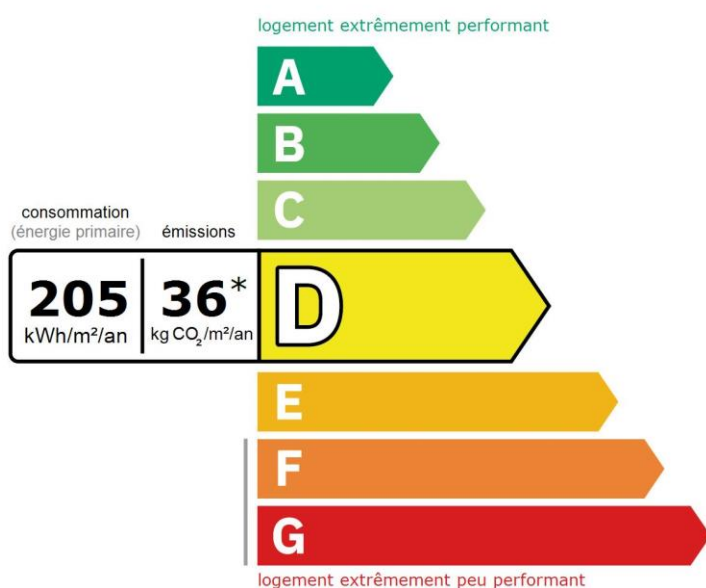
n° : 2232E0845485Y  
 établi le : 21/04/2022  
 valable jusqu'au : 20/04/2032

Ce document vous permet de savoir si votre logement est économe en énergie et préserve le climat. Il vous donne également des pistes pour améliorer ses performances et réduire vos factures. *Pour en savoir plus : <https://www.ecologie.gouv.fr/diagnostic-performance-energetique-dpe>*

adresse : **168 RUE GALAUBET 32400 TARSAC**  
 type de bien : Maison Individuelle  
 année de construction : 1978 - 1982  
 surface habitable : **143,96 m<sup>2</sup>**

propriétaire : Monsieur et Madame LAURENT Robert  
 adresse : 168 RUE GALAUBET 32400 TARSAC

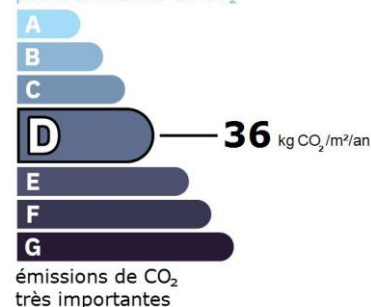
## Performance énergétique et climatique



Le niveau de consommation énergétique dépend de l'isolation du logement et de la performance des équipements.  
 Pour l'améliorer, voir pages 4 à 6

\* Dont émissions de gaz à effet de serre

peu d'émissions de CO<sub>2</sub>



Ce logement émet 5 284 kg de CO<sub>2</sub> par an, soit l'équivalent de 27 377 km parcourus en voiture.

Le niveau d'émissions dépend principalement des types d'énergies utilisées (bois, électricité, gaz, fioul, etc.)

## Estimation des coûts annuels d'énergie du logement

Les coûts sont estimés en fonction des caractéristiques de votre logement et pour une utilisation standard sur 5 usages (chauffage, eau chaude sanitaire, climatisation, éclairage, auxiliaires) voir p.3 pour voir les détails par poste.



entre **1 920 €** et **2 660 €** par an

Prix moyens des énergies indexés au 1er janvier 2021 (abonnements compris)

Comment réduire ma facture d'énergie ? voir p.3

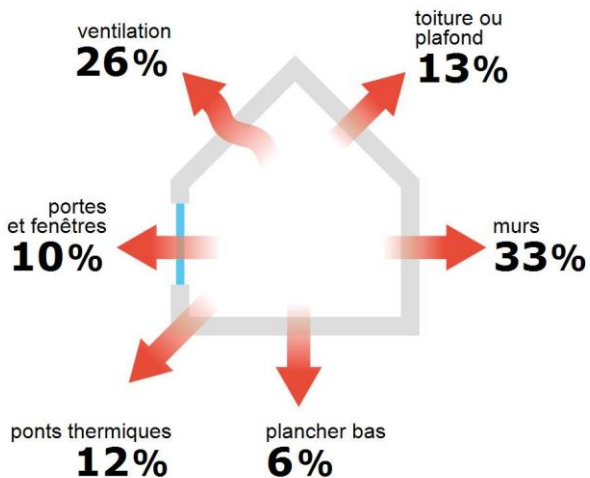
Informations diagnostiqueur

**Maison du Diag Landes**  
 16 Rue du Treize Juin  
 40800 AIRE SUR L'ADOUR  
 tel : 05 58 75 12 31

diagnostiqueur : DEPARIS Alex  
 email : [contact@maisondudiag.fr](mailto:contact@maisondudiag.fr)  
 n° de certification : C3064  
 organisme de certification : LCC QUALIXPERT



### Schéma des déperditions de chaleur



### Performance de l'isolation



### Système de ventilation en place



Ventilation par ouverture des fenêtres

### Confort d'été (hors climatisation)\*



Les caractéristiques de votre logement améliorant le confort d'été :



logement traversant



fenêtres équipées de volets extérieurs



toiture isolée

### Production d'énergies renouvelables














Ce logement n'est pas encore équipé de systèmes de production d'énergie renouvelable.

Diverses solutions existent :

- pompe à chaleur
- chauffe-eau thermodynamique
- panneaux solaires photovoltaïques
- panneaux solaires thermiques
- géothermie
- réseau de chaleur ou de froid vertueux
- chauffage au bois

\*Le niveau de confort d'été présenté ici s'appuie uniquement sur les caractéristiques de votre logement (la localisation n'est pas prise en compte).

## Montants et consommations annuels d'énergie

Usage	Consommation d'énergie (en kWh énergie primaire)		Frais annuels d'énergie (fourchette d'estimation*)	Répartition des dépenses
 chauffage	 Gaz Naturel	22 374 (22 374 é.f.)	entre 1 430 € et 1 950 €	 74 %
 eau chaude	 Electrique	6 002 (2 610 é.f.)	entre 420 € et 580 €	 22 %
 refroidissement				0 %
 éclairage	 Electrique	653 (284 é.f.)	entre 40 € et 70 €	 2 %
 auxiliaires	 Electrique	561 (244 é.f.)	entre 30 € et 60 €	 2 %
<b>énergie totale pour les usages recensés :</b>		<b>29 591 kWh</b> (25 512 kWh é.f.)	entre <b>1 920 € et 2 660 €</b> par an	

Pour rester dans cette fourchette d'estimation, voir les recommandations d'usage ci-dessous

Conventionnellement, ces chiffres sont donnés pour une température de chauffage de 19° réduite à 16°C la nuit ou en cas d'absence du domicile, une climatisation réglée à 28° (si présence de clim), et une consommation d'eau chaude de 129ℓ par jour.

▲ Seules les consommations d'énergie nécessaires au chauffage, à la climatisation, à la production d'eau chaude sanitaire, à l'éclairage et aux auxiliaires (ventilateurs, pompes) sont prises en compte dans cette estimation. Les consommations liées aux autres usages (électroménager, appareils électroniques...) ne sont pas comptabilisées.

▲ Les factures réelles dépendront de nombreux facteurs : prix des énergies, météo de l'année (hiver froid ou doux...), nombre de personnes dans le logement et habitudes de vie, entretien des équipements....

é.f. → énergie finale

\* Prix moyens des énergies indexés au 1er janvier 2021 (abonnements compris)

## Recommandations d'usage pour votre logement

Quelques gestes simples pour maîtriser votre facture d'énergie :



### Température recommandée en hiver → 19°C

Chauffer à 19°C plutôt que 21°C c'est -20% sur votre facture **soit -426€ par an**

#### astuces


- Diminuez le chauffage quand vous n'êtes pas là.
- Chauffez les chambres à 17° la nuit.



### Si climatisation, température recommandée en été → 28°C

#### astuces

- Fermez les fenêtres et volets la journée quand il fait chaud.
- Aérez votre logement la nuit.



### Consommation recommandée → 129ℓ/jour d'eau chaude à 40°C

53ℓ consommés en moins par jour, c'est -21% sur votre facture **soit -129€ par an**

#### astuces

- Installez des mousseurs d'eau sur les robinets et un pommeau à faible débit sur la douche.
- Réduisez la durée des douches.





Estimation faite par rapport à la surface de votre logement (2-3 personnes). Une douche de 5 minute = environ 40ℓ.








En savoir plus sur les bons réflexes d'économie d'énergie : [www.faire.gouv.fr/reduire-ses-factures-energie](http://www.faire.gouv.fr/reduire-ses-factures-energie)

Voir en annexe le descriptif détaillé du logement et de ses équipements

### Vue d'ensemble du logement






	description	isolation
 murs	Mur en briques creuses d'épaisseur 23 cm avec isolation intérieure (réalisée entre 1978 et 1982) donnant sur l'extérieur	insuffisante
 plancher bas	Plancher à entrevous isolant donnant sur un garage avec isolation intrinsèque ou en sous-face (réalisée entre 1978 et 1982) Plancher à entrevous isolant donnant sur un vide-sanitaire avec isolation intrinsèque ou en sous-face (réalisée entre 1978 et 1982)	moyenne
 toiture/plafond	Combles aménagés sous rampants donnant sur l'extérieur (combles aménagés)	insuffisante
 portes et fenêtres	Porte(s) bois avec double vitrage Porte(s) bois opaque pleine Fenêtres battantes bois, double vitrage avec lame d'air 10 mm Fenêtres battantes bois, double vitrage avec lame d'air 10 mm et volets battants bois	moyenne

### Vue d'ensemble des équipements

	description
 chauffage	Chaudière individuelle gaz à condensation installée entre 2001 et 2015 réglée. Emetteur(s): radiateur bitube avec robinet thermostatique ▲ Cheminée à foyer ouvert : son utilisation, même occasionnelle, est source de gaspillage énergétique et présente de forts impacts sur la qualité de l'air.
 eau chaude sanitaire	Ballon électrique à accumulation vertical (catégorie B ou 2 étoiles), contenance ballon 300 L
 climatisation	Néant
 ventilation	Ventilation par ouverture des fenêtres
 pilotage	Sans système d'intermittence

### Recommandations de gestion et d'entretien des équipements

Pour maîtriser vos consommations d'énergie, la bonne gestion et l'entretien régulier des équipements de votre logement sont essentiels.

	type d'entretien
 Chauffe-eau	Vérifier la température d'eau du ballon (55°C-60°C) pour éviter le risque de développement de la légionnelle (en dessous de 50°C).
 Eclairage	Eteindre les lumières lorsque personne n'utilise la pièce.
 Isolation	Faire vérifier les isolants et les compléter tous les 20 ans.
 Radiateur	Laisser les robinets thermostatiques en position ouverte en fin de saison de chauffe. Ne jamais placer un meuble devant un émetteur de chaleur. Purger les radiateurs s'il y a de l'air.
 Ventilation	Veiller à ouvrir les fenêtres de chaque pièce très régulièrement

## Recommandations d'amélioration de la performance



Des travaux peuvent vous permettre d'améliorer significativement l'efficacité énergétique de votre logement et ainsi de faire des économies d'énergie, d'améliorer son confort, de le valoriser et de le rendre plus écologique. Le pack ① de travaux vous permet de réaliser les travaux prioritaires, et le pack ② d'aller vers un logement très performant.







Si vous en avez la possibilité, il est plus efficace et rentable de procéder à une rénovation globale de votre logement (voir packs de travaux ① + ② ci-dessous). La rénovation performante par étapes est aussi une alternative possible (réalisation du pack ① avant le pack ②). Faites-vous accompagner par un professionnel compétent (bureau d'études, architecte, entreprise générale de travaux, groupement d'artisans...) pour préciser votre projet et coordonner vos travaux.

1

### Les travaux essentiels




montant estimé : 19900 à 29800€

lot	description	performance recommandée
 Mur	Isolation des murs par l'extérieur. Si un ravalement de façade est prévu, effectuer une isolation par l'extérieur avec des retours d'isolants au niveau des tableaux des baies quand cela est possible. ▲ Travaux pouvant nécessiter une autorisation d'urbanisme	$R > 4,5 \text{ m}^2 \cdot \text{K/W}$
 Plafond	Isolation des plafonds par l'extérieur.	$R > 7,5 \text{ m}^2 \cdot \text{K/W}$
 Chauffage	Mettre à jour le système d'intermittence / Régulation	
 Eau chaude sanitaire	Remplacer le système actuel par un appareil de type pompe à chaleur.	$\text{COP} = 3$

2

### Les travaux à envisager

montant estimé : 13700 à 20500€

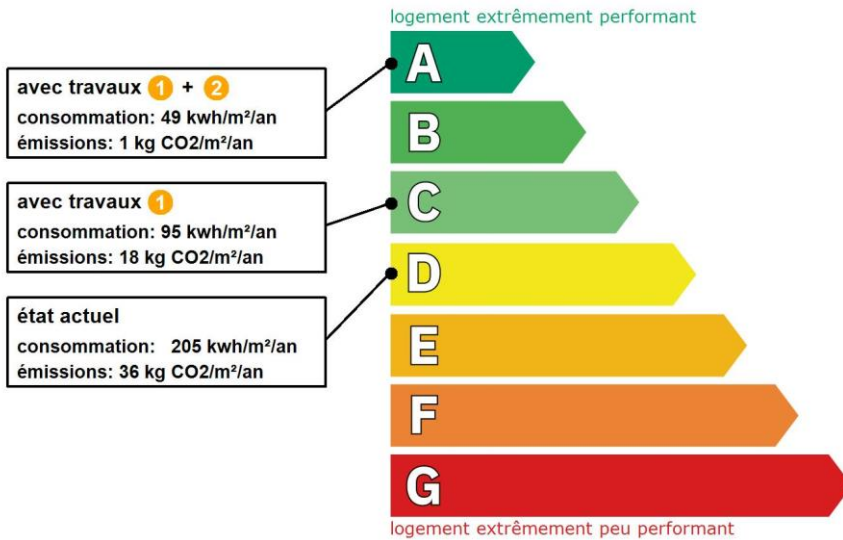
lot	description	performance recommandée
 Portes et fenêtres	Remplacer les fenêtres par des fenêtres double vitrage à isolation renforcée. Remplacer les portes par des menuiseries plus performantes. ▲ Travaux pouvant nécessiter une autorisation d'urbanisme	$U_w = 1,3 \text{ W/m}^2 \cdot \text{K}, S_w = 0,42$
 Chauffage	Remplacer le système de chauffage par une pompe à chaleur air/eau double service chauffage et ECS.	$\text{SCOP} = 4$
 Eau chaude sanitaire	Mettre en place un système Solaire	

### Commentaires :

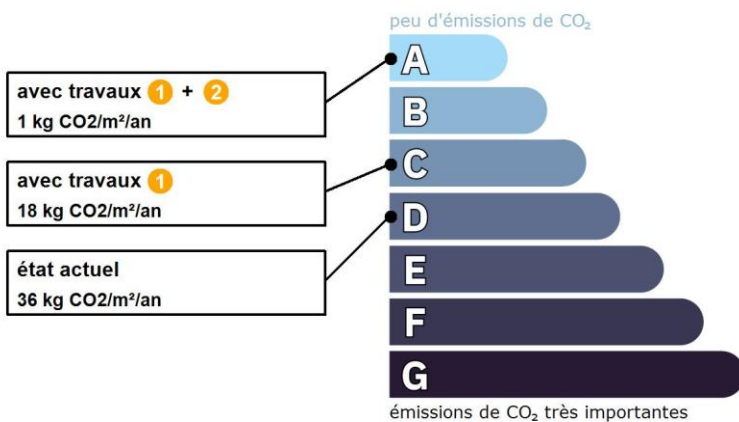
Néant

Recommandations d'amélioration de la performance (suite)

Évolution de la performance après travaux



Dont émissions de gaz à effet de serre



**FAIRE**  
TOUT POUR MA RÉNOV'

**Préparez votre projet !**

Contactez le conseiller FAIRE le plus proche de chez vous, pour des conseils gratuits et indépendants sur vos choix de travaux et d'artisans :

[www.faire.fr/trouver-un-conseiller](http://www.faire.fr/trouver-un-conseiller)  
ou 0808 800 700 (prix d'un appel local)

Vous pouvez bénéficier d'aides, de primes et de subventions pour vos travaux :

[www.faire.fr/aides-de-financement](http://www.faire.fr/aides-de-financement)

RÉPUBLIQUE FRANÇAISE  
Liberté  
Égalité  
Fraternité



Pour répondre à l'urgence climatique et environnementale, la France s'est fixée pour objectif d'ici 2050 de rénover l'ensemble des logements à un haut niveau de performance énergétique.

À court terme, la priorité est donnée à la suppression des énergies fortement émettrices de gaz à effet de serre (fioul, charbon) et à l'éradication des «passoires énergétiques» d'ici 2028.



## Fiche technique du logement

Cette fiche liste les caractéristiques techniques du bien diagnostiqué renseignées par le diagnostiqueur pour obtenir les résultats présentés dans ce document. En cas de problème, contactez la personne ayant réalisé ce document ou l'organisme certificateur qui l'a certifiée (diagnostiqueurs.din.developpement-durable.gouv.fr).

Référence du logiciel validé : **LICIEL Diagnostics v4 [Moteur TribuEnergie: 1.4.23.7]**

Justificatifs fournis pour établir le DPE :

Référence du DPE : **2204/LAURENT/1201**

**Photographies des travaux**

Invariant fiscal du logement : **N/A**

Référence de la parcelle cadastrale : **Section cadastrale A, Parcelle(s) n° 522, A 521,**








Méthode de calcul utilisée pour l'établissement du DPE : **3CL-DPE 2021**

Numéro d'immatriculation de la copropriété : **N/A**


### Explications personnalisées sur les éléments pouvant amener à des différences entre les consommations estimées et les consommations réelles :















































Néant



















































## Généralités







donnée d'entrée	origine de la donnée	valeur renseignée
Département	 Observé / mesuré	32 Gers
Altitude	 Donnée en ligne	106 m
Type de bien	 Observé / mesuré	Maison Individuelle
Année de construction	 Estimé	1978 - 1982
Surface habitable du logement	 Observé / mesuré	143,96 m <sup>2</sup>
Nombre de niveaux du logement	 Observé / mesuré	1
Hauteur moyenne sous plafond	 Observé / mesuré	2,5 m

## Enveloppe



























donnée d'entrée	origine de la donnée	valeur renseignée	
<b>Mur Nord, Sud, Est, Ouest</b>	Surface du mur	 Observé / mesuré	162,95 m <sup>2</sup>
	Type de local adjacent	 Observé / mesuré	l'extérieur
	Matériau mur	 Observé / mesuré	Mur en briques creuses
	Epaisseur mur	 Observé / mesuré	23 cm
	Isolation	 Observé / mesuré	oui
	Année isolation	 Document fourni	1978 - 1982
<b>Plancher 1</b>	Surface de plancher bas	 Observé / mesuré	80,92 m <sup>2</sup>
	Type de local adjacent	 Observé / mesuré	un garage
	Surface Aiu	 Observé / mesuré	80,92 m <sup>2</sup>
	Etat isolation des parois Aiu	 Observé / mesuré	isolé
	Surface Aue	 Observé / mesuré	15,4 m <sup>2</sup>
	Etat isolation des parois Aue	 Observé / mesuré	non isolé
	Type de pb	 Observé / mesuré	Plancher à entrevous isolant
	Isolation: oui / non / inconnue	 Observé / mesuré	oui
Année isolation	 Document fourni	1978 - 1982	
<b>Plancher 2</b>	Surface de plancher bas	 Observé / mesuré	12,86 m <sup>2</sup>
	Type de local adjacent	 Observé / mesuré	un vide-sanitaire
	Etat isolation des parois Aue	 Observé / mesuré	non isolé
	Périmètre plancher bâtiment déperditif	 Observé / mesuré	6 m
	Surface plancher bâtiment déperditif	 Observé / mesuré	12,86 m <sup>2</sup>
	Type de pb	 Observé / mesuré	Plancher à entrevous isolant

	Isolation: oui / non / inconnue	 Observé / mesuré	oui	
	Année isolation	 Document fourni	1978 - 1982	
<b>Plafond</b>	Surface de plancher haut	 Observé / mesuré	121,78 m <sup>2</sup>	
	Type de local adjacent	 Observé / mesuré	l'extérieur (combles aménagés)	
	Type de ph	 Observé / mesuré	Combles aménagés sous rampants	
	Isolation	 Observé / mesuré	inconnue	
	Année de construction/rénovation	 Document fourni	1978 - 1982	
	<b>Fenêtre 1 Nord</b>	Surface de baies	 Observé / mesuré	0,25 m <sup>2</sup>
Placement		 Observé / mesuré	Mur Nord, Sud, Est, Ouest	
Orientation des baies		 Observé / mesuré	Nord	
Inclinaison vitrage		 Observé / mesuré	vertical	
Type ouverture		 Observé / mesuré	Fenêtres battantes	
Type menuiserie		 Observé / mesuré	Bois	
Type de vitrage		 Observé / mesuré	double vitrage	
Épaisseur lame air		 Observé / mesuré	10 mm	
Présence couche peu émissive		 Observé / mesuré	non	
Gaz de remplissage		 Observé / mesuré	Air	
Positionnement de la menuiserie		 Observé / mesuré	au nu intérieur	
Largeur du dormant menuiserie		 Observé / mesuré	Lp: 5 cm	
Type de masques proches		 Observé / mesuré	Absence de masque proche	
Type de masques lointains		 Observé / mesuré	Absence de masque lointain	
<b>Fenêtre 2 Nord</b>		Surface de baies	 Observé / mesuré	7 m <sup>2</sup>
		Placement	 Observé / mesuré	Mur Nord, Sud, Est, Ouest
		Orientation des baies	 Observé / mesuré	Nord
	Inclinaison vitrage	 Observé / mesuré	vertical	
	Type ouverture	 Observé / mesuré	Fenêtres battantes	
	Type menuiserie	 Observé / mesuré	Bois	
	Type de vitrage	 Observé / mesuré	double vitrage	
	Épaisseur lame air	 Observé / mesuré	10 mm	
	Présence couche peu émissive	 Observé / mesuré	non	
	Gaz de remplissage	 Observé / mesuré	Air	
	Positionnement de la menuiserie	 Observé / mesuré	au nu intérieur	
	Largeur du dormant menuiserie	 Observé / mesuré	Lp: 5 cm	
	Type volets	 Observé / mesuré	Volets battants bois (tablier > 22mm)	
	Type de masques proches	 Observé / mesuré	Absence de masque proche	
	Type de masques lointains	 Observé / mesuré	Absence de masque lointain	
	<b>Fenêtre 3 Nord</b>	Surface de baies	 Observé / mesuré	0,75 m <sup>2</sup>
		Placement	 Observé / mesuré	Mur Nord, Sud, Est, Ouest
Orientation des baies		 Observé / mesuré	Nord	
Inclinaison vitrage		 Observé / mesuré	vertical	
Type ouverture		 Observé / mesuré	Fenêtres battantes	
Type menuiserie		 Observé / mesuré	Bois	
Type de vitrage		 Observé / mesuré	double vitrage	
Épaisseur lame air		 Observé / mesuré	10 mm	
Présence couche peu émissive		 Observé / mesuré	non	
Gaz de remplissage		 Observé / mesuré	Air	
Positionnement de la menuiserie		 Observé / mesuré	au nu intérieur	
Largeur du dormant menuiserie		 Observé / mesuré	Lp: 5 cm	
Type de masques proches		 Observé / mesuré	Absence de masque proche	
Type de masques lointains		 Observé / mesuré	Absence de masque lointain	

<b>Fenêtre 4 Est</b>	Surface de baies	 Observé / mesuré	0,8 m²
	Placement	 Observé / mesuré	Mur Nord, Sud, Est, Ouest
	Orientation des baies	 Observé / mesuré	Est
	Inclinaison vitrage	 Observé / mesuré	vertical
	Type ouverture	 Observé / mesuré	Fenêtres battantes
	Type menuiserie	 Observé / mesuré	Bois
	Type de vitrage	 Observé / mesuré	double vitrage
	Epaisseur lame air	 Observé / mesuré	10 mm
	Présence couche peu émissive	 Observé / mesuré	non
	Gaz de remplissage	 Observé / mesuré	Air
	Positionnement de la menuiserie	 Observé / mesuré	au nu intérieur
	Largeur du dormant menuiserie	 Observé / mesuré	Lp: 5 cm
	Type volets	 Observé / mesuré	Volets battants bois (tablier > 22mm)
	Type de masques proches	 Observé / mesuré	Absence de masque proche
	Type de masques lointains	 Observé / mesuré	Absence de masque lointain
<b>Fenêtre 5 Sud</b>	Surface de baies	 Observé / mesuré	8 m²
	Placement	 Observé / mesuré	Mur Nord, Sud, Est, Ouest
	Orientation des baies	 Observé / mesuré	Sud
	Inclinaison vitrage	 Observé / mesuré	vertical
	Type ouverture	 Observé / mesuré	Fenêtres battantes
	Type menuiserie	 Observé / mesuré	Bois
	Type de vitrage	 Observé / mesuré	double vitrage
	Epaisseur lame air	 Observé / mesuré	10 mm
	Présence couche peu émissive	 Observé / mesuré	non
	Gaz de remplissage	 Observé / mesuré	Air
	Positionnement de la menuiserie	 Observé / mesuré	au nu intérieur
	Largeur du dormant menuiserie	 Observé / mesuré	Lp: 5 cm
	Type volets	 Observé / mesuré	Volets battants bois (tablier > 22mm)
	Type de masques proches	 Observé / mesuré	Absence de masque proche
	Type de masques lointains	 Observé / mesuré	Absence de masque lointain
<b>Porte 1</b>	Surface de porte	 Observé / mesuré	1,6 m²
	Placement	 Observé / mesuré	Mur Nord, Sud, Est, Ouest
	Type de local adjacent	 Observé / mesuré	l'extérieur
	Nature de la menuiserie	 Observé / mesuré	Porte simple en bois
	Type de porte	 Observé / mesuré	Porte avec double vitrage
	Positionnement de la menuiserie	 Observé / mesuré	au nu intérieur
	Largeur du dormant menuiserie	 Observé / mesuré	Lp: 5 cm
<b>Porte 2</b>	Surface de porte	 Observé / mesuré	1,8 m²
	Placement	 Observé / mesuré	Mur Nord, Sud, Est, Ouest
	Type de local adjacent	 Observé / mesuré	l'extérieur
	Nature de la menuiserie	 Observé / mesuré	Porte simple en bois
	Type de porte	 Observé / mesuré	Porte opaque pleine
	Positionnement de la menuiserie	 Observé / mesuré	au nu intérieur
<b>Pont Thermique 1</b>	Largeur du dormant menuiserie	 Observé / mesuré	Lp: 5 cm
	Type PT	 Observé / mesuré	Mur Nord, Sud, Est, Ouest / Plancher Int.
	Type isolation	 Observé / mesuré	ITI / non isolé
<b>Pont Thermique 2</b>	Longueur du PT l	 Observé / mesuré	20,8 m
	Type PT	 Observé / mesuré	Mur Nord, Sud, Est, Ouest / Refend
	Type isolation	 Observé / mesuré	ITI / non isolé
	Longueur du PT l	 Observé / mesuré	17,6 m

<b>Pont Thermique 3</b>	Type PT	 Observé / mesuré	Mur Nord, Sud, Est, Ouest / Plancher 1
	Type isolation	 Observé / mesuré	ITI / ITE
	Longueur du PT l	 Observé / mesuré	35,5 m
<b>Pont Thermique 4</b>	Type PT	 Observé / mesuré	Mur Nord, Sud, Est, Ouest / Plancher 2
	Type isolation	 Observé / mesuré	ITI / ITE
	Longueur du PT l	 Observé / mesuré	6 m

## Systèmes

donnée d'entrée	origine de la donnée	valeur renseignée	
<b>Ventilation</b>	Type de ventilation	 Observé / mesuré	Ventilation par ouverture des fenêtres
	Façades exposées	 Observé / mesuré	plusieurs
	Logement Traversant	 Observé / mesuré	oui
<b>Chauffage</b>	Type d'installation de chauffage	 Observé / mesuré	Installation de chauffage simple
	Nombre de niveaux desservis	 Observé / mesuré	1
	Type générateur	 Observé / mesuré	Gaz Naturel - Chaudière gaz à condensation installée entre 2001 et 2015
	Année installation générateur	 Observé / mesuré	2007 (estimée en fonction de la marque et du modèle)
	Energie utilisée	 Observé / mesuré	Gaz Naturel
	Cper (présence d'une ventouse)	 Observé / mesuré	oui
	Présence d'une veilleuse	 Observé / mesuré	non
	Chaudière murale	 Observé / mesuré	oui
	Présence d'une régulation/Ajust, T° Fonctionnement	 Observé / mesuré	oui
	Présence ventilateur / dispositif circulation air dans circuit combustion	 Observé / mesuré	non
	Type émetteur	 Observé / mesuré	Radiateur bitube avec robinet thermostatique
	Température de distribution	 Observé / mesuré	supérieur à 65°C
	Année installation émetteur	 Observé / mesuré	Inconnue
	Type de chauffage	 Observé / mesuré	central
	Equipement intermittence	 Observé / mesuré	Sans système d'intermittence
<b>Eau chaude sanitaire</b>	Nombre de niveaux desservis	 Observé / mesuré	1
	Type générateur	 Observé / mesuré	Electrique - Ballon électrique à accumulation vertical (catégorie B ou 2 étoiles)
	Année installation générateur	 Valeur par défaut	1978 - 1982
	Energie utilisée	 Observé / mesuré	Electrique
	Chaudière murale	 Observé / mesuré	oui
	Type de distribution	 Observé / mesuré	production hors volume habitable
	Type de production	 Observé / mesuré	accumulation
Volume de stockage	 Observé / mesuré	300 L	

### Références réglementaires utilisées :

Article L134-4-2 du CCH, décret n° 2011-807 du 5 juillet 2011, arrêtés du 31 mars 2021, 8 octobre 2021 et du 17 juin 2021 relatif à la transmission des diagnostics de performance énergétique à l'Agence de l'environnement et de la maîtrise de l'énergie et relatif à l'utilisation réglementaire des logiciels pour l'élaboration des diagnostics de performance énergétique, arrêtés du 21 octobre 2021 décret 2020-1610, 2020-1609, 2006-1114, 2008-1175 ; Ordonnance 2005-655 art L271-4 à 6 ; Loi 2004-1334 art L134-1 à 5 ; décret 2006-1147 art R.134-1 à 5 du CCH et loi grenelle 2 n°2010-786 du juillet 2010.

**Nota :** Le présent rapport est établi par une personne dont les compétences sont certifiées par LCC QUALIXPERT - 17 rue Borrel 81100 CASTRES (détail sur [www.info-certif.fr](http://www.info-certif.fr))