

Commune : HIIS

Lieudit : "Le Village"

Cadastre : A-75







Géomètre-Expert

Mme BRAU Marie-Paule




## PLAN DE BORNAGE

Plan obligatoirement annexe au Procès-Verbal.

Echelle : 1/150

-  Limite objet du bornage (A a K)
-  Alignement communal selon Arrêté délivré le 26/09/2011
-  Application cadastrale (Représentation fiscale)
-  Servitude de passage à constituer (largeur-4m) :
  - Fonds dominant : A-74
  - Fonds servant : A-75

COPIE

PROPRIETAIRES	PARCELLES	LIMITES	SIGNATURES
Mme ABEILLE M. nee LAGLEYZE (Usuf.) Mme BRAU M.-P. nee ABEILLE (N.-P.)	A-75	A a K	(Représentée par M. BRAU Robert)
Mme GUIBOUX H. M. DESPIAU G.	A-73	A a B	 pct - Mme Guiboux Helene Cf. procès-verbal du 23/11/11
M. et Mme BEAUFILS C.	A-70-74	B a H	
SCI La Maison d'Hiis	A-76	H a K	(Représentée par Mlle GABRY Melissa) 

Eric MARGUINAL  
Ingénieur E.S.G.T.-Géomètre-Expert  
Inscription OGE n°05094  
7 Rue CAZES - 65200 Bagnères de Bigorre  
Tel. 05.62.95.05.56 - Fax. 05.62.91.10.34  
Email:eric.marguinal@geometre-expert.fr

### Rattachements

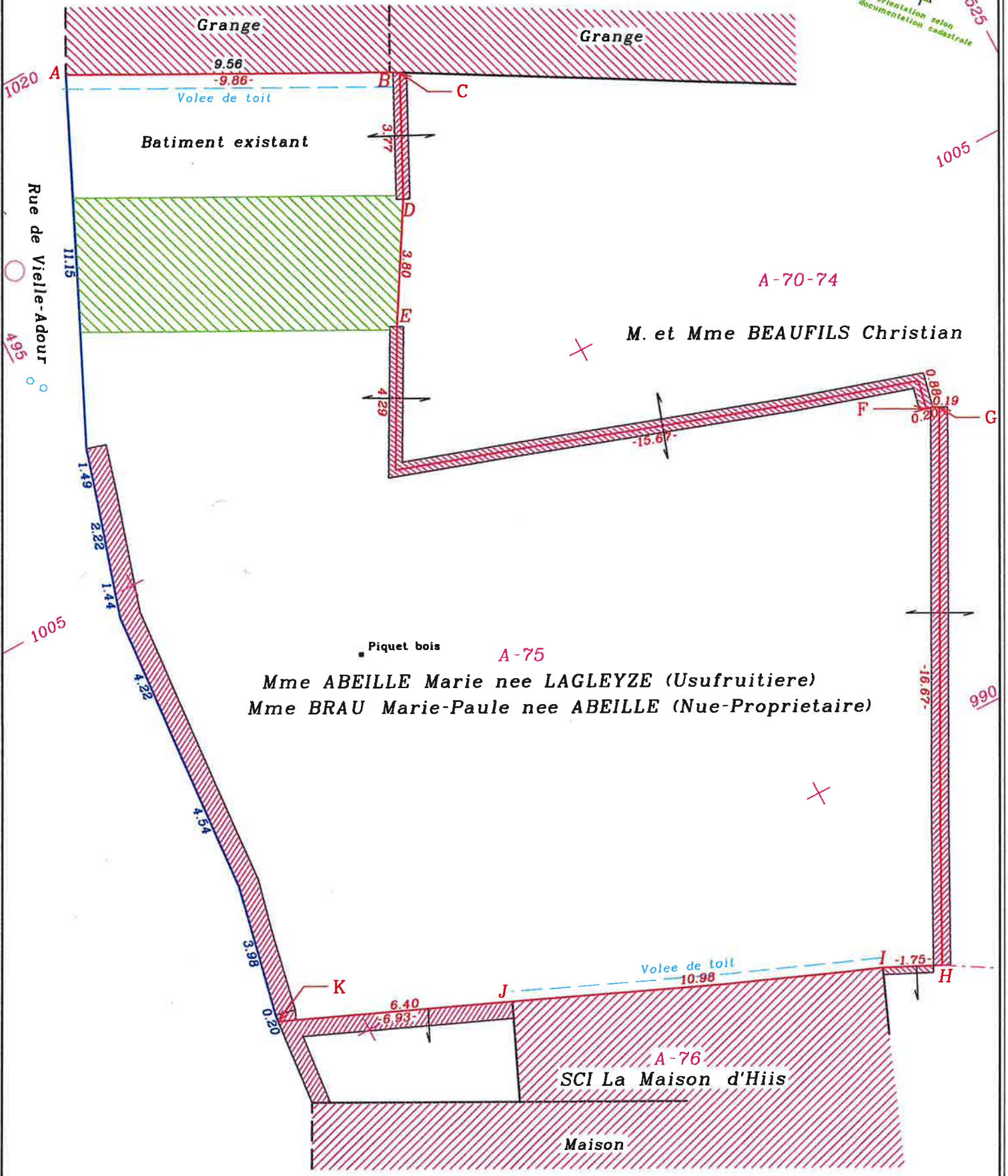
- Planimétrie : Système local

Dossier : 11080 | 11080bor.DGN

04/10/2011

A-73

Mme GUIBOUX Helene  
M. DESPIAU Guillaume



Rue de Vieille-Adour  
495

1005

495

Grange

Grange

Batiment existant

9.56

-9.86-  
Volee de toit

3.77

3.80

4.29

-15.67-

0.89

0.20

-16.67-

Piquet bois

A-75

Mme ABEILLE Marie nee LAGLEYZE (Usufruitiere)  
Mme BRAU Marie-Paule nee ABEILLE (Nue-Proprietaire)

A-70-74

M. et Mme BEAUFILS Christian

Volee de toit  
10.98

6.40

-6.93-

0.20

-1.75-

A-76  
SCI La Maison d'Hiis

Maison

510

1020

525

525

1005

990