

ETAT DES RISQUES ET POLLUTIONS

LIEU DIT JUZERAN 32230 MONLEZUN

Adresse: Lieu dit Juzeran 32230 MONLEZUN

Coordonnées GPS: 43.505382741927306,
0.2153277397155762

Cadastre: C 625

Commune: MONLEZUN

Code Insee: 32273

Reference d'édition: 2634270

Date d'édition: 17/03/2024

Vendeur:

Mr Forconi

Acquéreur:



PEB : NON

Radon : NIVEAU 1

0 BASIAS, 0 BASOL, 0 ICPE

SEISME : NIVEAU 2

PLAN DE PREVENTION DES RISQUES

| Type | Exposition | Plan de prevention | | |
|---|------------|---|----------|------------|
| Informatif PEB | NON | Le bien n'est pas situé dans un zonage réglementaire du plan d'exposition au bruit | | |
| PPR Naturel SEISME | OUI | Zonage réglementaire sur la sismicité : Niveau 2 | | |
| PPR Naturel RADON | OUI | Commune à potentiel radon de niveau 1 | | |
| Informatif Sols Argileux | OUI | Niveau de risque : Fort Une étude géotechnique est obligatoire sur cette parcelle en cas de construction ou modification du Bati. (Loi ELAN, Article 68) | | |
| PPR Naturels Mouvement de terrain | OUI | Mouvement de terrain Tassements différentiels Monlezun | Approuvé | 28/02/2014 |
| PPR Naturels Inondation | NON | Inondation Par une crue à débordement lent de cours d'eau Adour-Lées-Arros-Bouès | Approuvé | 19/07/2019 |
| PPR Miniers | NON | La commune ne dispose d'aucun plan de prevention des risques Miniers | | |
| PPR Technologiques | NON | La commune ne dispose d'aucun plan de prevention des risques Technologiques | | |

"Les informations sur les risques auxquels ce bien est exposé sont disponibles sur le site Géorisques : www.georisques.gouv.fr" article R.125-25

DOCUMENTS RÉGLEMENTAIRES ET REFERENCES

<https://www.info-risques.com/short/>

DUVTK

En cliquant sur le lien suivant ci-dessus, vous trouverez toutes les informations préfectorales et les documents de références et les annexes qui ont permis la réalisation de ce document.

ETAT DES RISQUES ET POLLUTIONS

Aléas naturels, miniers ou technologiques, sismicité, potentiel radon, sols pollués et nuisances sonores

Cet état est établi sur la base des informations mises à disposition par arrêté préfectoral

N° 2013087-0007 du 28/03/2013 Mis à jour le

Adresse de l'immeuble Lieu dit Juzeran Code postal ou Insee 32230 Commune MONLEZUN
Références cadastrales : C 625

Situation de l'immeuble au regard d'un plan de prévention des risques naturels (PPRN)

> L'immeuble est situé dans le périmètre d'un PPR N Oui Non

prescrit **anticipé** **approuvé** **date** 28/02/2014

Si oui, les risques naturels pris en considération sont liés à :

| | | | |
|-------------------------------------|---|--|--|
| inondation <input type="checkbox"/> | crue torrentielle <input type="checkbox"/> | remontée de nappe <input type="checkbox"/> | avalanches <input type="checkbox"/> |
| cyclone <input type="checkbox"/> | mouvements de terrain <input checked="" type="checkbox"/> | sécheresse géotechnique <input type="checkbox"/> | feux de forêt <input type="checkbox"/> |
| séisme <input type="checkbox"/> | volcan <input type="checkbox"/> | autres <input type="checkbox"/> | |

extraits des documents de référence joints au présent état et permettant la localisation de l'immeuble au regard des risques pris en compte

> L'immeuble est concerné par des prescriptions de travaux dans le règlement du PPRN Oui Non

Si oui, les travaux prescrits ont été réalisés Oui Non

Situation de l'immeuble au regard du risque érosion

> Le terrain est situé en secteur du recul du trait de cote (érosion) Oui Non

Si oui, exposition à l'horizon des: 30 ans 100 ans

Situation de l'immeuble au regard d'un plan de prévention des risques miniers (PPRM)

> L'immeuble est situé dans le périmètre d'un PPR M Oui Non

prescrit **anticipé** **approuvé** **date**

Si oui, les risques naturels pris en considération sont liés à :

mouvements de terrain autres

extraits des documents de référence joints au présent état et permettant la localisation de l'immeuble au regard des risques pris en compte

> L'immeuble est concerné par des prescriptions de travaux dans le règlement du PPRM Oui Non

Si oui, les travaux prescrits ont été réalisés Oui Non

Situation de l'immeuble au regard d'un plan de prévention des risques technologiques (PPRT)

> L'immeuble est situé dans le périmètre d'un PPR T prescrit et non encore approuvé Oui Non

Si oui, les risques technologiques pris en considération dans l'arrêté de prescription sont liés à :

effet toxique effet thermique effet de surpression

> L'immeuble est situé dans le périmètre d'un PPR T approuvé Oui Non

Extraits des documents de référence permettant la localisation de l'immeuble au regard des risques pris en compte :

> L'immeuble est situé en secteur d'expropriation ou de délaissement Oui Non

L'immeuble est situé en zone de prescription Oui Non

Si la transaction concerne un logement, les travaux prescrits ont été réalisés Oui Non

Si la transaction ne concerne pas un logement, l'information sur le type de risques auxquels l'immeuble est exposé ainsi que leur gravité, probabilité et cinétique, est jointe à l'acte de vente ou au contrat de location Oui Non

Situation de l'immeuble au regard du zonage sismique réglementaire

L'immeuble se situe dans une commune de sismicité classée en

| | | | | |
|---------------------------------|--|---------------------------------|---------------------------------|---------------------------------|
| zone 1 <input type="checkbox"/> | zone 2 <input checked="" type="checkbox"/> | zone 3 <input type="checkbox"/> | zone 4 <input type="checkbox"/> | zone 5 <input type="checkbox"/> |
| très faible | faible | modérée | moyenne | forte |

Information relative à la pollution de sols

> Le terrain est situé en secteur d'information sur les sols (SIS) Oui Non

Situation de l'immeuble au regard du zonage réglementaire à potentiel radon

> L'immeuble se situe dans une commune à potentiel radon de niveau 3 Oui Non

Situation de l'immeuble au regard d'un plan d'exposition au bruit (PEB)

> L'immeuble est situé dans le périmètre d'un PEB: Oui Non

Si oui, les nuisances sonores s'élèvent aux niveau: zone D zone C zone B zone A

faible modérée forte très forte

Information relative aux sinistres indemnisés par l'assurance suite à une catastrophe N/M/T*

* catastrophe naturelle minière ou technologique

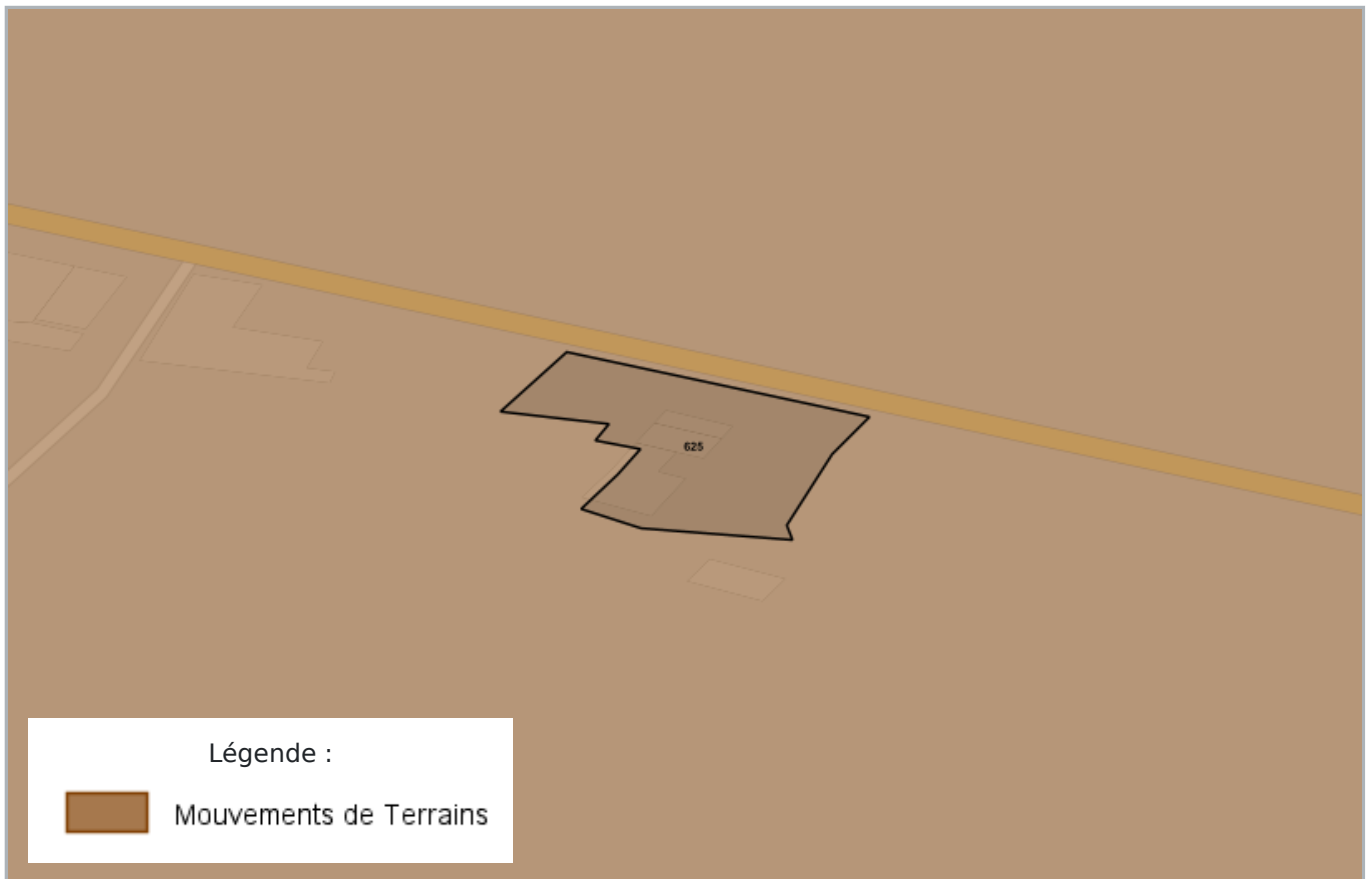
> L'information est mentionnée dans l'acte de vente Oui Non

| | | |
|------------|-----------------------|-----------|
| vendeur | date / lieu | acquéreur |
| Mr Forconi | 17/03/2024 / MONLEZUN | |

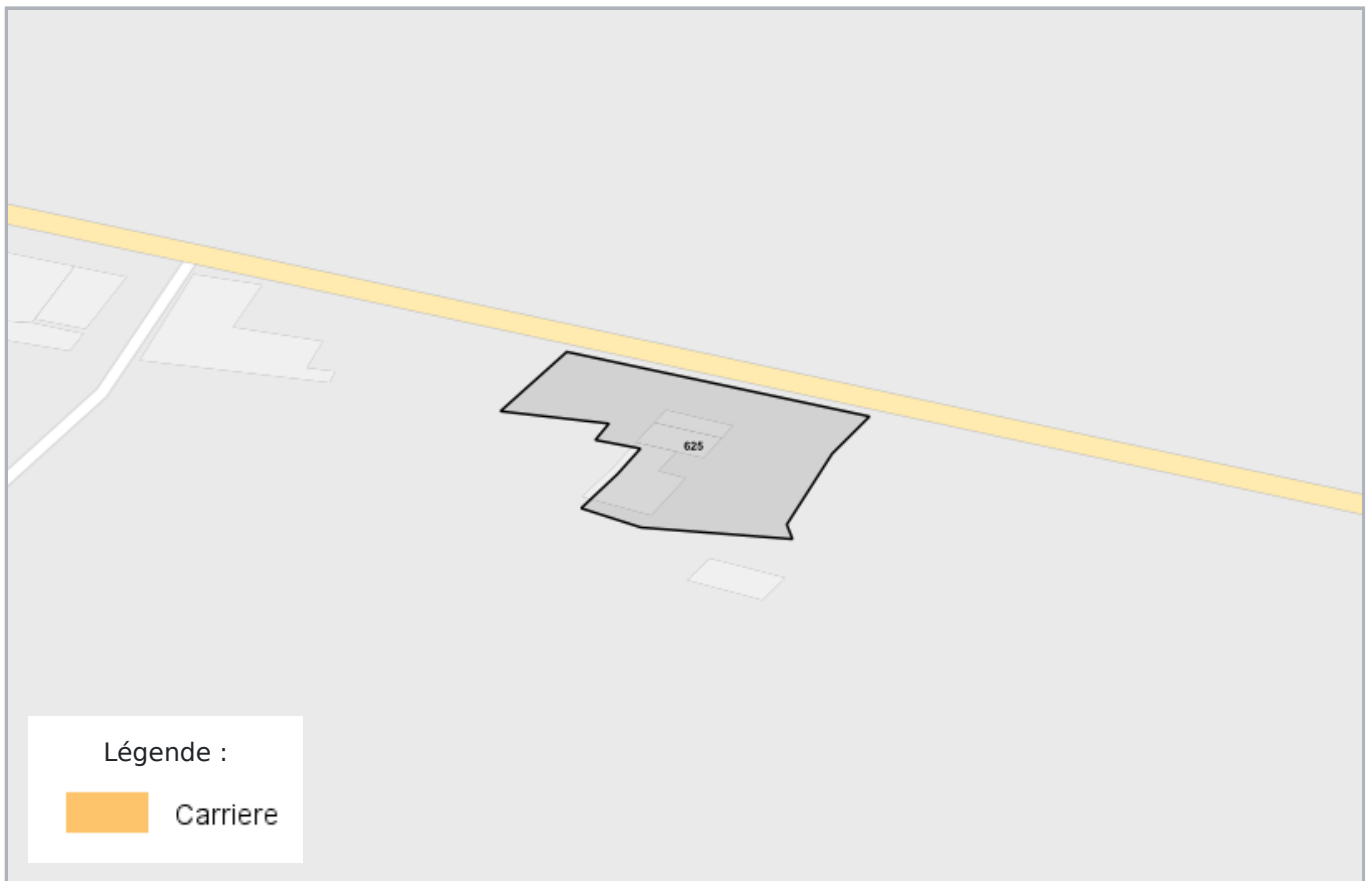
CARTOGRAPHIE DES INONDATIONS



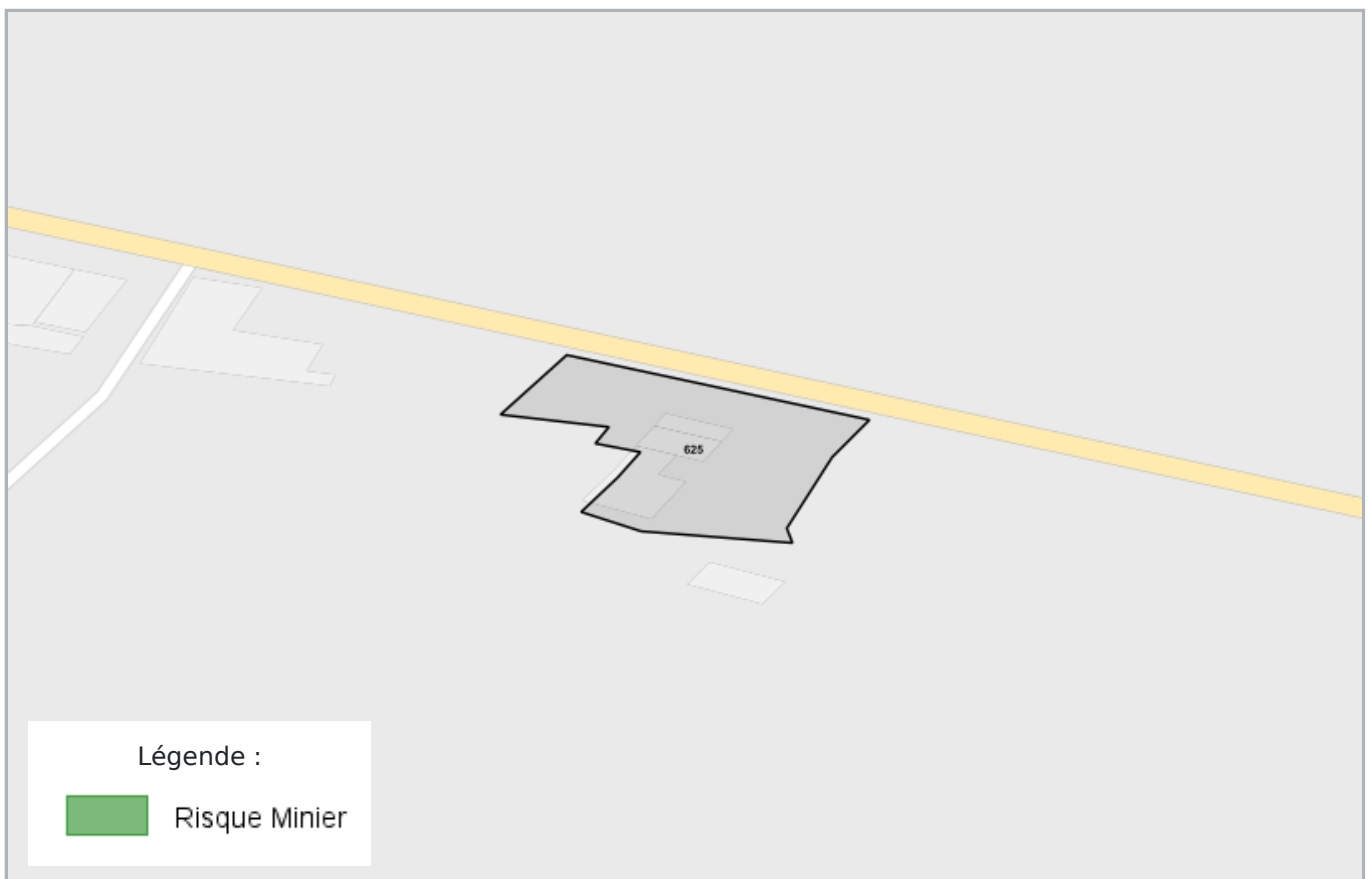
CARTOGRAPHIE DES MOUVEMENTS DE TERRAINS



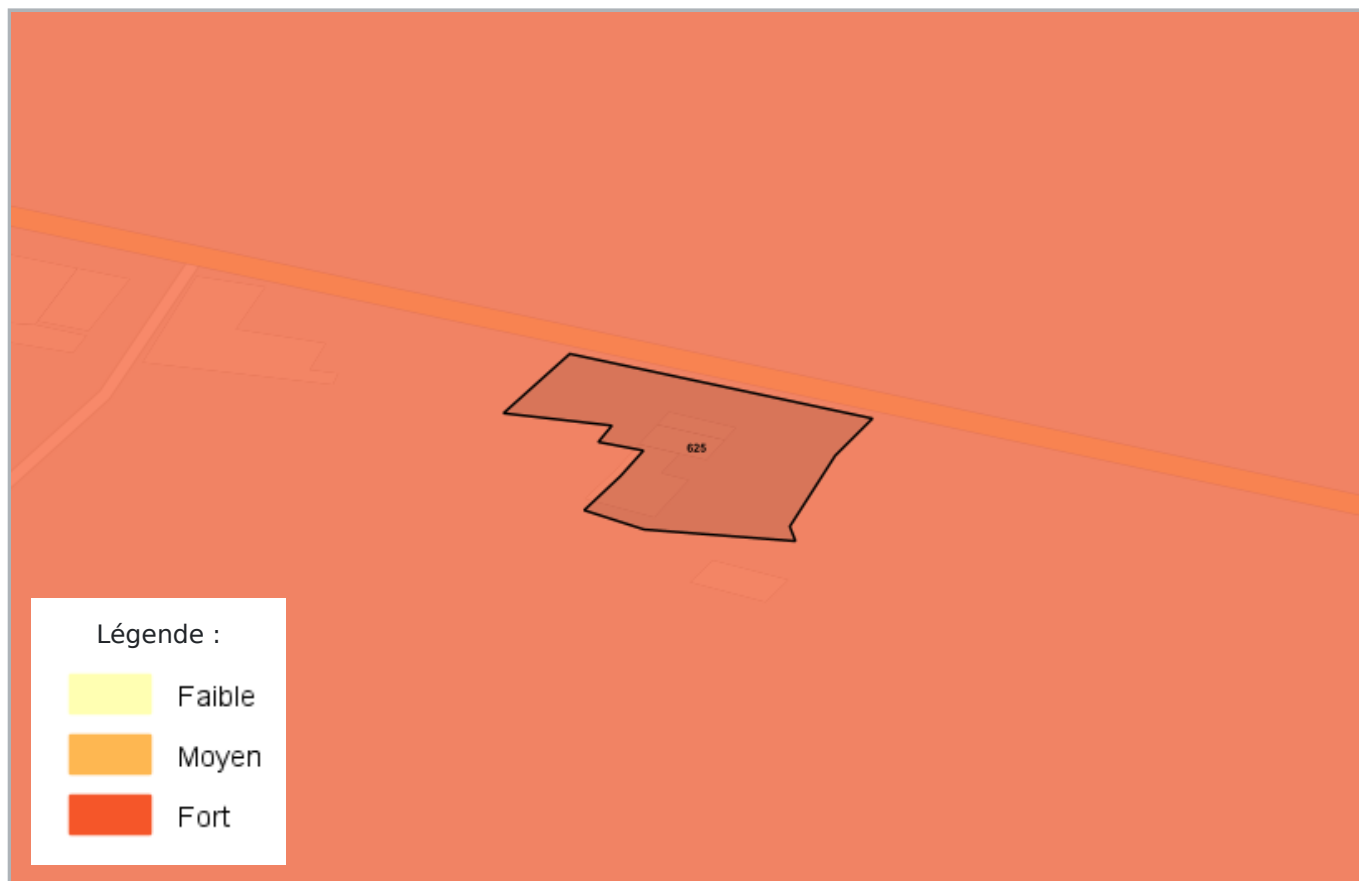
CARTOGRAPHIE DES MOUVEMENTS DE TERRAINS (CARRIÈRE)



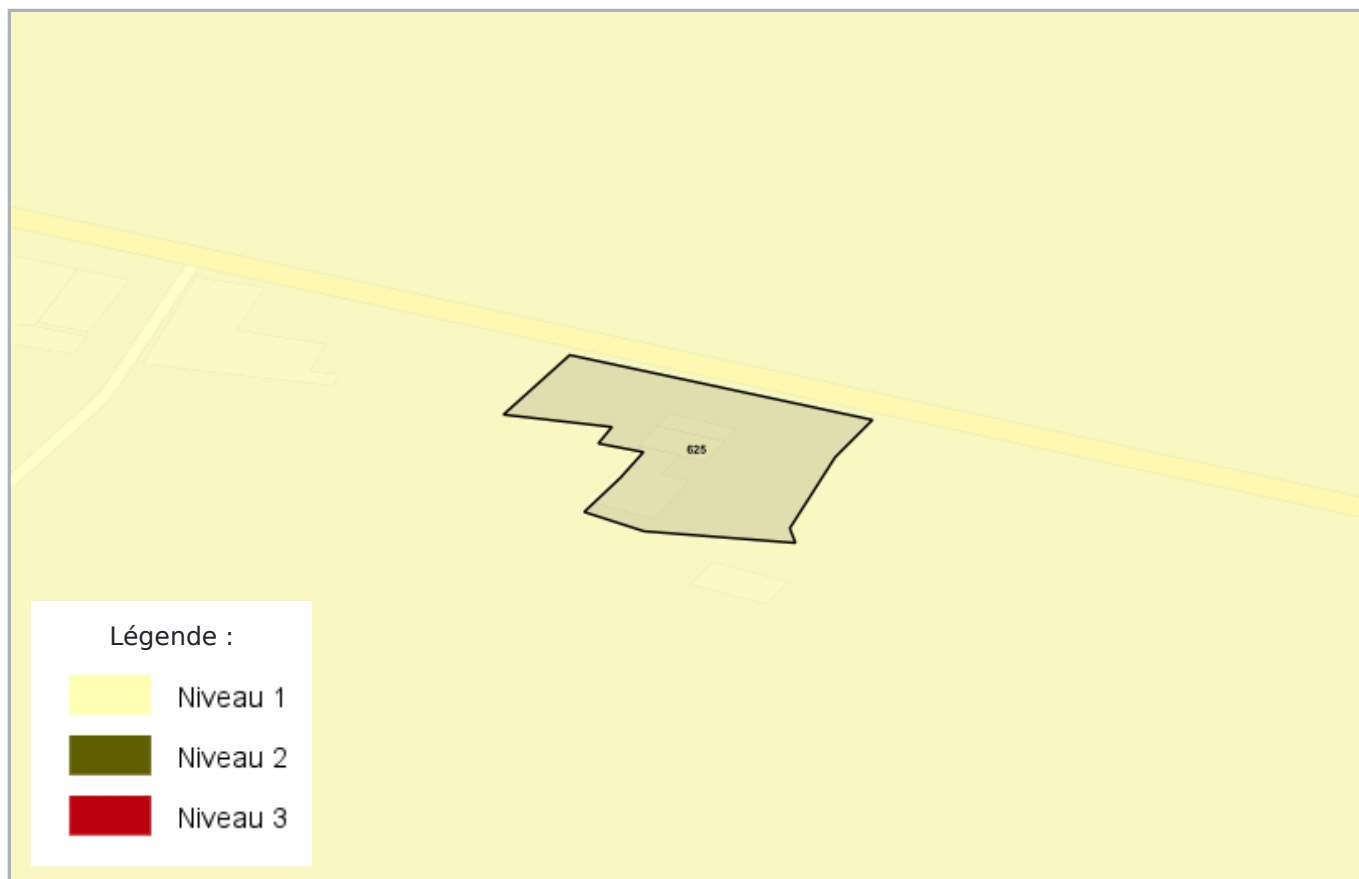
CARTOGRAPHIE DES MOUVEMENTS DE TERRAINS (MINES)



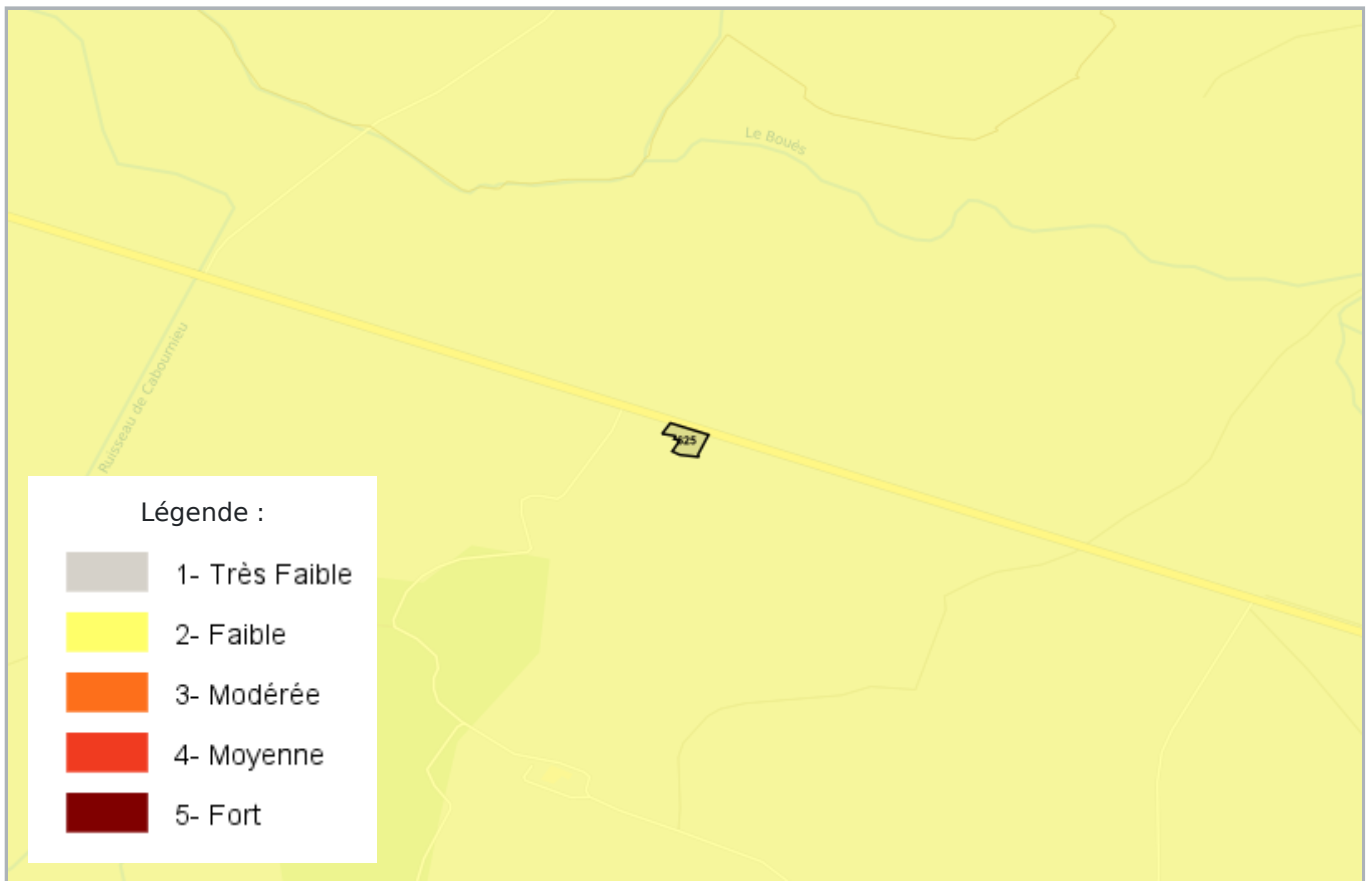
CARTOGRAPHIE DES MOUVEMENTS DE TERRAINS (ARGILES)



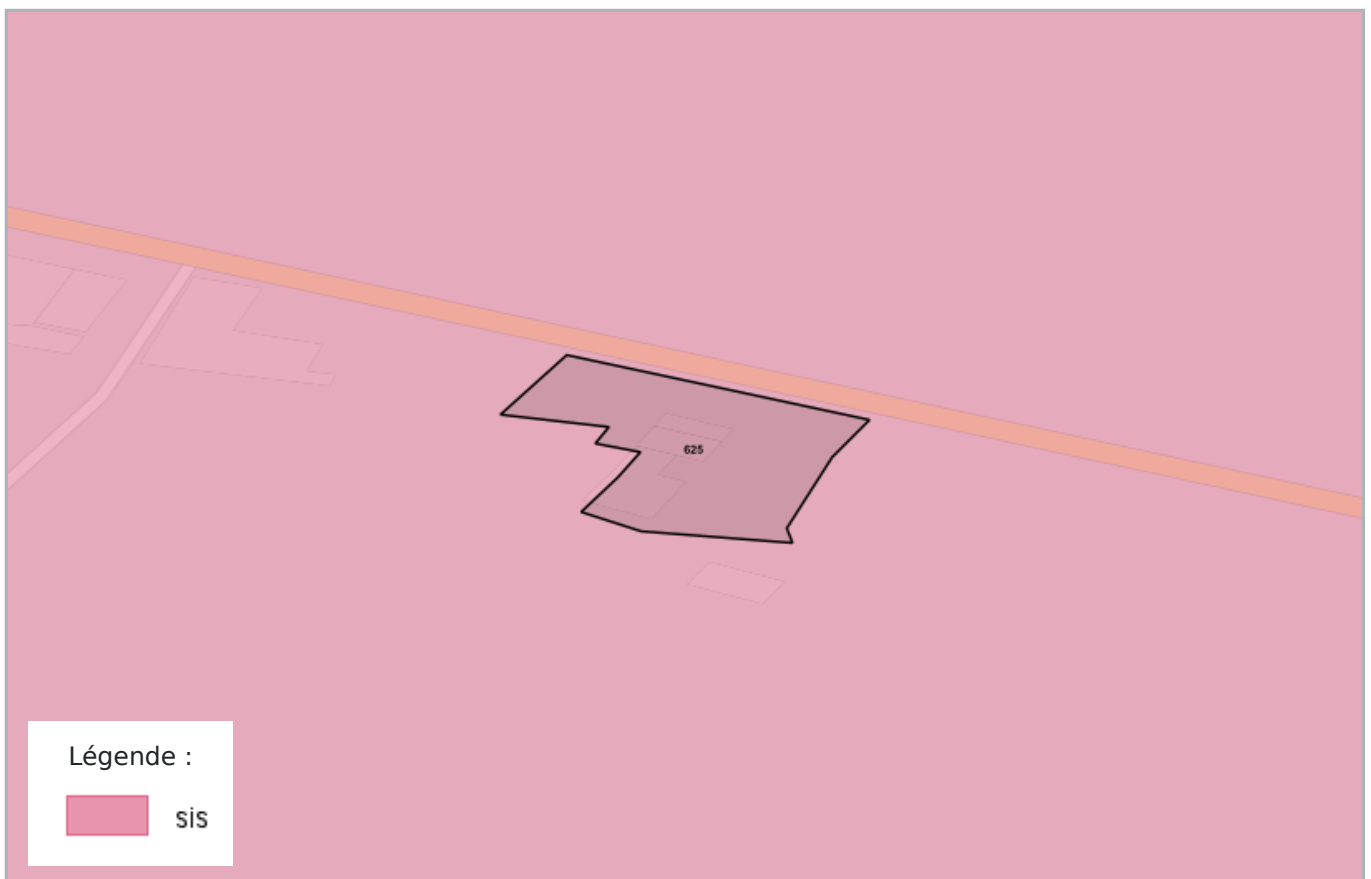
RADON



CARTOGRAPHIE DES ZONES SISMIQUES



CARTOGRAPHIE DES SIS



PLAN D'EXPOSITION AUX BRUITS (PEB)



LISTE DES SITES BASIAS (À MOINS DE 500 MÈTRES)
BASE DE DONNÉES DES SITES INDUSTRIELS ET ACTIVITÉS DE SERVICES

Aucun site BASIAS a moins de 500 mètres

LISTE DES SITES BASOL (À MOINS DE 500 MÈTRES)
BASE DE DONNÉES DE POLLUTION DES SOL

Aucun site BASOL a moins de 500 mètres

LISTE DES SITES ICPE (À MOINS DE 500 MÈTRES)
INSTALLATIONS CLASSÉES POUR LA PROTECTION DE L'ENVIRONNEMENT

Aucun site ICPE a moins de 500 mètres



Préfecture : Gers
Commune : MONLEZUN

Déclaration de sinistres indemnisés

en application du IV de l'article L 125-5 du Code l'environnement

Adresse de l'immeuble

Lieu dit Juzeran
32230 MONLEZUN

Sinistres indemnisés dans le cadre d'une reconnaissance de l'état de catastrophe

Cochez les cases **OUI** ou **NON**

si, à votre connaissance, l'immeuble a fait l'objet d'une indemnisation suite à des dommages consécutifs à chacun des événements

Arrêtés de reconnaissance de l'état de catastrophes au profit de la commune

| Catastrophe naturelle | Début | Fin | Arrêté | Jo du | Indemnisation | |
|-----------------------------------|------------|------------|------------|------------|------------------------------|------------------------------|
| Sécheresse | 01/01/2002 | 31/12/2002 | 30/04/2003 | 22/05/2003 | <input type="checkbox"/> OUI | <input type="checkbox"/> NON |
| Sécheresse | 01/05/1989 | 31/12/1996 | 12/03/1998 | 28/03/1998 | <input type="checkbox"/> OUI | <input type="checkbox"/> NON |
| Mouvement de Terrain | 25/12/1999 | 29/12/1999 | 29/12/1999 | 30/12/1999 | <input type="checkbox"/> OUI | <input type="checkbox"/> NON |
| Inondations et/ou Coulées de Boue | 25/12/1999 | 29/12/1999 | 29/12/1999 | 30/12/1999 | <input type="checkbox"/> OUI | <input type="checkbox"/> NON |
| Inondations et/ou Coulées de Boue | 24/01/2009 | 27/01/2009 | 28/01/2009 | 29/01/2009 | <input type="checkbox"/> OUI | <input type="checkbox"/> NON |
| Sécheresse | 30/06/2022 | 30/12/2022 | 02/04/2023 | 02/05/2023 | <input type="checkbox"/> OUI | <input type="checkbox"/> NON |

Etabli le :

Nom et visa du vendeur

Visa de l'acquéreur

Cachet / Signature en cas de prestataire ou mandataire

Pour en savoir plus, chacun peut consulter en préfecture ou en mairie, le dossier départemental sur les risques majeurs, le document d'information communal sur les risques majeurs et, sur internet, le site portail dédié à la prévention des risques majeurs : www.georisques.gouv.fr



RÉPUBLIQUE
FRANÇAISE

Liberté
Égalité
Fraternité



QUE FAIRE
EN CAS DE...

Le séisme est le risque naturel majeur potentiellement le plus meurtrier, tant par ses effets directs (chutes d'objets et effondrement de bâtiments) qu'indirects (mouvements de terrain, tsunami, etc.).

SÉISME ?

Avant les secousses, préparez-vous

- **REPÉREZ les endroits où vous protéger :** loin des fenêtres, sous un meuble solide
- **FIXEZ les appareils et meubles lourds** pour éviter qu'ils ne soient projetés ou renversés
- **PRÉPAREZ VOTRE KIT D'URGENCE 72H** avec les objets et articles essentiels
- **FAITES RÉALISER UN DIAGNOSTIC de vulnérabilité** de votre bâtiment



Pendant les secousses

- **ABRITEZ-VOUS PRÈS D'UN MUR,** d'une structure porteuse ou sous des meubles solides
- **ELOIGNEZ-VOUS DES FENÊTRES** pour éviter les bris de verre
- Si vous êtes en rez-de-chaussée ou à proximité d'une sortie, **ÉLOIGNEZ-VOUS DU BÂTIMENT**
- **NE RESTEZ PAS PRÈS DES LIGNES ÉLECTRIQUES** ou d'ouvrages qui pourraient s'effondrer (ponts, corniches, ...)
- **EN VOITURE, NE SORTEZ PAS** et arrêtez-vous à distance des bâtiments
- **RESTEZ ATTENTIF :** après une première secousse, il peut y avoir des répliques



Après les secousses



SORTEZ DU BÂTIMENT, évacuez par les escaliers et éloignez-vous de ce qui pourrait s'effondrer



ELOIGNEZ-VOUS DES CÔTES et rejoignez les hauteurs : un séisme peut provoquer un tsunami



ÉVITEZ DE TÉLÉPHONER afin de laisser les réseaux disponibles pour les secours



RESTEZ À L'ÉCOUTE des consignes des autorités

POUR EN SAVOIR PLUS : georisques.gov.fr