

DÉPARTEMENT DES HAUTES PYRENEES
COMMUNE D'ARCIZAC-ADOUR
Lieu-dit : Barraque

PROJET D'AMENAGEMENT

Demande de Certificat d'urbanisme

ECHELLE : 1 / 1000

Section : A



Date :

20/11/2021

Numéro dossier :

2021-007

 **Légapôle**

GÉOMÈTRES-EXPERTS
AC GEOPYRÉNÉES

Alexandre CARNEJAC

Géomètre-Expert







Port : 06 46 18 61 85

4 Rue d'Isaby - 65420 IBOS

contact@geopyrenees.fr

www.geopyrenees.fr

LEGENDE

-  : unité foncière initiale
-  : terrain A (environ 1500 m²)
-  : terrain B (environ 2000 m²)
-  : terrain C (environ 1500 m²)
-  : emplacement accès projeté (indicatif)
-  : terrain D (environ 2000 m²)
-  : position indicative des constructions