

# DPE Diagnostic de performance énergétique (logement)

N°ADEME : 2265E0575070Q  
Etabli le : 21/03/2022  
Valable jusqu'au : 20/03/2032

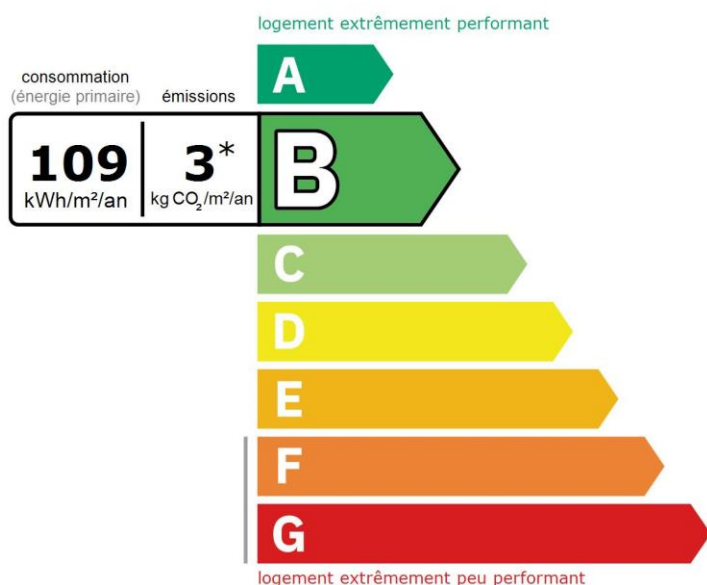
Ce document vous permet de savoir si votre logement est économe en énergie et préserve le climat. Il vous donne également des pistes pour améliorer ses performances et réduire vos factures. *Pour en savoir plus : <https://www.ecologie.gouv.fr/diagnostic-performance-energetique-dpe>*

Adresse : **1 Rue de l'agaou  
65460 BOURS**

Type de bien : Maison Individuelle  
Année de construction : 2013 - 2021  
Surface habitable : **80 m<sup>2</sup>**

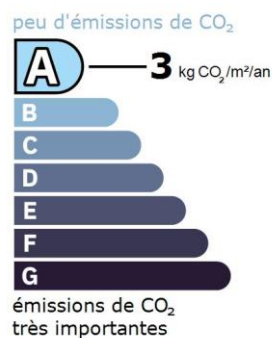
Propriétaire : M. et Mme RODRIGUEZ Jessica et Anthony  
Adresse : 1 Rue de l'agaou 65460 BOURS

## Performance énergétique et climatique



Le niveau de consommation énergétique dépend de l'isolation du logement et de la performance des équipements.  
Pour l'améliorer, voir pages 4 à 6

\* Dont émissions de gaz à effet de serre



Ce logement émet 276 kg de CO<sub>2</sub> par an, soit l'équivalent de 1 432 km parcourus en voiture.

Le niveau d'émissions dépend principalement des types d'énergies utilisées (bois, électricité, gaz, fioul, etc.)

## Estimation des coûts annuels d'énergie du logement

Les coûts sont estimés en fonction des caractéristiques de votre logement et pour une utilisation standard sur 5 usages (chauffage, eau chaude sanitaire, climatisation, éclairage, auxiliaires) voir p.3 pour voir les détails par poste.



entre **550 €** et **800 €** par an

Prix moyens des énergies indexés au 1er janvier 2021 (abonnements compris)

Comment réduire ma facture d'énergie ? Voir p. 3

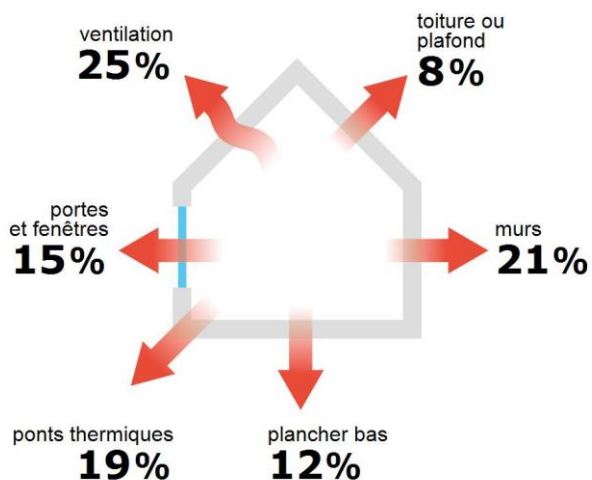
### Informations diagnostiqueur

**DIAG-EXPERT**  
24 rue du Corps Franc Pomiès  
65000 TARBES  
tel : 0562552659

Diagnostiqueur : LONCAN Michel  
Email : [m loncan@diag-expert65.fr](mailto:m loncan@diag-expert65.fr)  
N° de certification : CPDI3660  
Organisme de certification : I.Cert



### Schéma des déperditions de chaleur



### Performance de l'isolation




### Système de ventilation en place



VMC SF Hygro B après 2012

### Confort d'été (hors climatisation)\*



Les caractéristiques de votre logement améliorant le confort d'été :



logement traversant



fenêtres équipées de volets extérieurs



toiture isolée

### Production d'énergies renouvelables

équipement(s) présent(s) dans ce logement :



chauffe-eau thermodynamique



chauffage au bois

D'autres solutions d'énergies renouvelables existent :



pompe à chaleur



panneaux solaires photovoltaïques



panneaux solaires thermiques





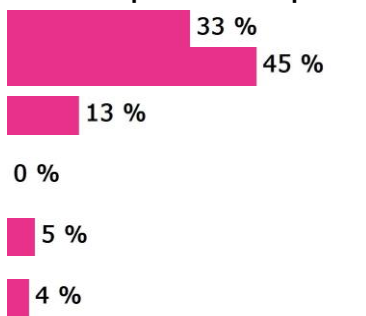








géothermie



réseau de chaleur ou de froid vertueux

\*Le niveau de confort d'été présenté ici s'appuie uniquement sur les caractéristiques de votre logement (la localisation n'est pas prise en compte).

## Montants et consommations annuels d'énergie

Usage		Consommation d'énergie (en kWh énergie primaire)	Frais annuels d'énergie (fourchette d'estimation*)	Répartition des dépenses
 chauffage	 Bois	3 718 (3 718 é.f.)	entre 180 € et 260 €	 33 % 45 %
	 Electrique	3 452 (1 501 é.f.)	entre 260 € et 360 €	
 eau chaude	 Electrique	954 (415 é.f.)	entre 70 € et 100 €	13 %
 refroidissement				0 %
 éclairage	 Electrique	363 (158 é.f.)	entre 20 € et 40 €	5 %
 auxiliaires	 Electrique	302 (131 é.f.)	entre 20 € et 40 €	4 %
<b>énergie totale pour les usages recensés :</b>		<b>8 789 kWh</b> (5 923 kWh é.f.)	<b>entre 550 € et 800 €</b> par an	

Pour rester dans cette fourchette d'estimation, voir les recommandations d'usage ci-dessous

Conventionnellement, ces chiffres sont donnés pour une température de chauffage de 19° réduite à 16°C la nuit ou en cas d'absence du domicile, une climatisation réglée à 28° (si présence de clim), et une consommation d'eau chaude de 102ℓ par jour.

é.f. → énergie finale


Prix moyens des énergies indexés au 1er janvier 2021 (abonnements compris)

▲ Seules les consommations d'énergie nécessaires au chauffage, à la climatisation, à la production d'eau chaude sanitaire, à l'éclairage et aux auxiliaires (ventilateurs, pompes) sont prises en compte dans cette estimation. Les consommations liées aux autres usages (électroménager, appareils électroniques...) ne sont pas comptabilisées.

▲ Les factures réelles dépendront de nombreux facteurs : prix des énergies, météo de l'année (hiver froid ou doux...), nombre de personnes dans le logement et habitudes de vie, entretien des équipements....

## Recommandations d'usage pour votre logement

Quelques gestes simples pour maîtriser votre facture d'énergie :



**Température recommandée en hiver → 19°C**  
Chauffer à 19°C plutôt que 21°C c'est -22% sur votre facture **soit -150€ par an**

### Astuces


- Diminuez le chauffage quand vous n'êtes pas là.
- Chauffez les chambres à 17° la nuit.



**Si climatisation, température recommandée en été → 28°C**

### Astuces

- Fermez les fenêtres et volets la journée quand il fait chaud.
- Aérez votre logement la nuit.



**Consommation recommandée → 102ℓ/jour d'eau chaude à 40°C**  
42ℓ consommés en moins par jour, c'est -29% sur votre facture **soit -35€ par an**

### Astuces





- Installez des mousseurs d'eau sur les robinets et un pommeau à faible débit sur la douche.
- Réduisez la durée des douches.








En savoir plus sur les bons réflexes d'économie d'énergie : [www.faire.gouv.fr/reduire-ses-factures-energie](http://www.faire.gouv.fr/reduire-ses-factures-energie)

Voir en annexe le descriptif détaillé du logement et de ses équipements

## Vue d'ensemble du logement





	description	isolation
 <b>Murs</b>	Mur en briques creuses d'épaisseur 20 cm avec isolation intérieure (réalisée entre 2013 et 2021) donnant sur l'extérieur	bonne
 <b>Plancher bas</b>	Dalle béton donnant sur un vide-sanitaire	bonne
 <b>Toiture/plafond</b>	Plafond sous solives bois donnant sur un comble faiblement ventilé	moyenne
 <b>Portes et fenêtres</b>	Porte(s) bois opaque pleine Fenêtres battantes pvc, double vitrage à isolation renforcée	bonne

## Vue d'ensemble des équipements

	description
 <b>Chauffage</b>	Poêle à granulés flamme verte installé entre 2012 et 2019 (système individuel) Radiateur électrique NFC, NF** et NF*** (système individuel)
 <b>Eau chaude sanitaire</b>	Chauffe-eau thermodynamique sur air extrait installé à partir de 2015
 <b>Climatisation</b>	Néant
 <b>Ventilation</b>	VMC SF Hygro B après 2012
 <b>Pilotage</b>	Sans système d'intermittence

## Recommandations de gestion et d'entretien des équipements

Pour maîtriser vos consommations d'énergie, la bonne gestion et l'entretien régulier des équipements de votre logement sont essentiels.

	type d'entretien
 <b>Eclairage</b>	Eteindre les lumières lorsque personne n'utilise la pièce.
 <b>Isolation</b>	Faire vérifier les isolants et les compléter tous les 20 ans.
 <b>Radiateur</b>	Ne jamais placer un meuble devant un émetteur de chaleur.
 <b>Ventilation</b>	Nettoyage et réglage de l'installation tous les 3 ans par un professionnel. Nettoyer régulièrement les bouches. Veiller à ouvrir les fenêtres de chaque pièce très régulièrement

## Recommandations d'amélioration de la performance



Des travaux peuvent vous permettre d'améliorer significativement l'efficacité énergétique de votre logement et ainsi de faire des économies d'énergie, d'améliorer son confort, de le valoriser et de le rendre plus écologique. Le pack ① de travaux vous permet de réaliser les travaux prioritaires, et le pack ② d'aller vers un logement très performant.




Si vous en avez la possibilité, il est plus efficace et rentable de procéder à une rénovation globale de votre logement (voir packs de travaux ① + ② ci-dessous). La rénovation performante par étapes est aussi une alternative possible (réalisation du pack ① avant le pack ②). Faites-vous accompagner par un professionnel compétent (bureau d'études, architecte, entreprise générale de travaux, groupement d'artisans...) pour préciser votre projet et coordonner vos travaux.

1

### Les travaux essentiels




Montant estimé : 800 à 1200€

Lot	Description	Performance recommandée
 Chauffage	Mettre à jour le système d'intermittence / Régulation	

2

### Les travaux à envisager

Montant estimé : 12800 à 19200€

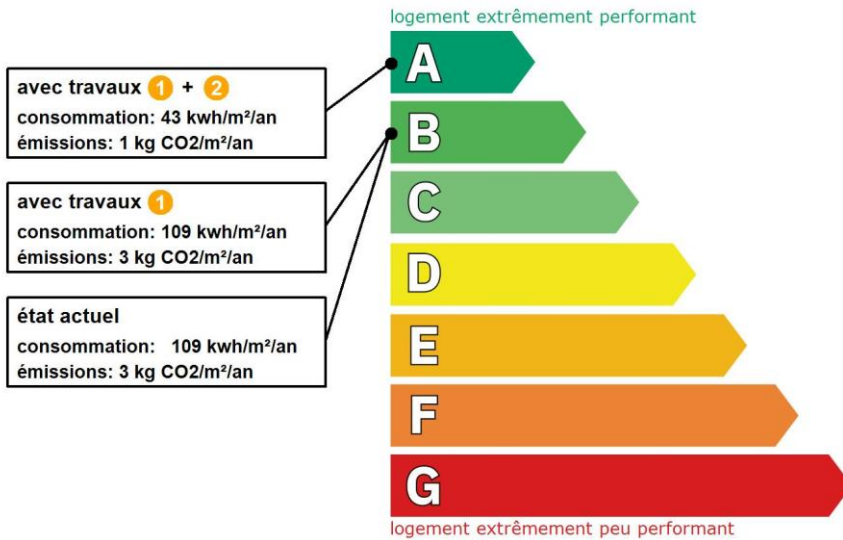
Lot	Description	Performance recommandée
 Portes et fenêtres	Remplacer les portes par des menuiseries plus performantes. ⚠ Travaux pouvant nécessiter une autorisation d'urbanisme	$U_w = 1,3 \text{ W/m}^2.K$ , $S_w = 0,42$
 Chauffage	Remplacer le système de chauffage par une pompe à chaleur air/air non réversible (la climatisation n'est pas considérée, en cas de mise en place votre étiquette énergie augmentera sensiblement).	SCOP = 4
 Eau chaude sanitaire	Remplacer le système actuel par un appareil de type pompe à chaleur. Mettre en place un système Solaire	COP = 3

### Commentaires :

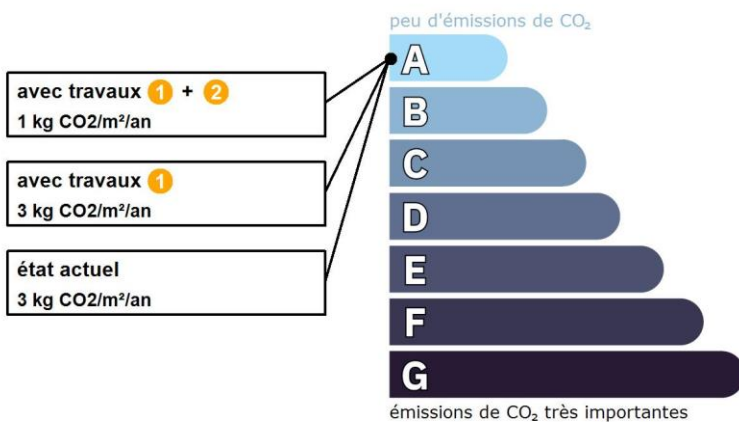
Néant

Recommandations d'amélioration de la performance (suite)

Évolution de la performance après travaux



Dont émissions de gaz à effet de serre



Préparez votre projet !

Contactez le conseiller FAIRE le plus proche de chez vous, pour des conseils gratuits et indépendants sur vos choix de travaux et d'artisans :

[www.faire.fr/trouver-un-conseiller](http://www.faire.fr/trouver-un-conseiller)  
ou 0808 800 700 (prix d'un appel local)

Vous pouvez bénéficier d'aides, de primes et de subventions pour vos travaux :

[www.faire.fr/aides-de-financement](http://www.faire.fr/aides-de-financement)



Pour répondre à l'urgence climatique et environnementale, la France s'est fixée pour objectif d'ici 2050 de rénover l'ensemble des logements à un haut niveau de performance énergétique.

À court terme, la priorité est donnée à la suppression des énergies fortement émettrices de gaz à effet de serre (fioul, charbon) et à l'éradication des «passoires énergétiques» d'ici 2028.

## Fiche technique du logement

Cette fiche liste les caractéristiques techniques du bien diagnostiqué renseignées par le diagnostiqueur pour obtenir les résultats présentés dans ce document. En cas de problème, contactez la personne ayant réalisé ce document ou l'organisme certificateur qui l'a certifiée (diagnostiqueurs.din.developpement-durable.gouv.fr).

Référence du logiciel validé : **LICIEL Diagnostics v4 [Moteur TribuEnergie: 1.4.23.5]**

Référence du DPE : **2022/RODRIGUEZ1030**

Date de visite du bien : **21/03/2022**

Invariant fiscal du logement : **N/A**

Référence de la parcelle cadastrale : **Section cadastrale A, Parcelle(s) n° 1042,**

Méthode de calcul utilisée pour l'établissement du DPE : **3CL-DPE 2021**

Numéro d'immatriculation de la copropriété : **N/A**

Justificatifs fournis pour établir le DPE :








**Notices techniques des équipements**

**Photographies des travaux**














### Explications personnalisées sur les éléments pouvant amener à des différences entre les consommations estimées et les consommations réelles :














































Néant

## Généralités









































Donnée d'entrée	Origine de la donnée	Valeur renseignée
Département	 Observé / mesuré	65 Hautes Pyrénées
Altitude	 Donnée en ligne	280 m
Type de bien	 Observé / mesuré	Maison Individuelle
Année de construction	 Estimé	2013 - 2021
Surface habitable du logement	 Observé / mesuré	80 m <sup>2</sup>
Nombre de niveaux du logement	 Observé / mesuré	1
Hauteur moyenne sous plafond	 Observé / mesuré	2,5 m

## Enveloppe
































Donnée d'entrée	Origine de la donnée	Valeur renseignée	
<b>Mur 1 Sud</b>	Surface du mur	 Observé / mesuré	22,23 m <sup>2</sup>
	Type de local non chauffé adjacent	 Observé / mesuré	l'extérieur
	Matériau mur	 Observé / mesuré	Mur en briques creuses
	Épaisseur mur	 Observé / mesuré	20 cm
	Isolation	 Observé / mesuré	oui
	Année isolation	 Document fourni	2013 - 2021
<b>Mur 2 Nord</b>	Surface du mur	 Observé / mesuré	28,27 m <sup>2</sup>
	Type de local non chauffé adjacent	 Observé / mesuré	l'extérieur
	Matériau mur	 Observé / mesuré	Mur en briques creuses
	Épaisseur mur	 Observé / mesuré	20 cm
	Isolation	 Observé / mesuré	oui
	Année isolation	 Document fourni	2013 - 2021
<b>Mur 3 Est</b>	Surface du mur	 Observé / mesuré	17,37 m <sup>2</sup>
	Type de local non chauffé adjacent	 Observé / mesuré	l'extérieur
	Matériau mur	 Observé / mesuré	Mur en briques creuses
	Épaisseur mur	 Observé / mesuré	20 cm
	Isolation	 Observé / mesuré	oui
	Année isolation	 Document fourni	2013 - 2021
<b>Mur 4 Ouest</b>	Surface du mur	 Observé / mesuré	18,38 m <sup>2</sup>
	Type de local non chauffé adjacent	 Observé / mesuré	l'extérieur

	Matériau mur	 Observé / mesuré	Mur en briques creuses
	Épaisseur mur	 Observé / mesuré	20 cm
	Isolation	 Observé / mesuré	oui
	Année isolation	 Document fourni	2013 - 2021
<b>Plancher</b>	Surface de plancher bas	 Observé / mesuré	80 m²
	Type de local non chauffé adjacent	 Observé / mesuré	un vide-sanitaire
	Etat isolation des parois Aue	 Observé / mesuré	non isolé
	Périmètre plancher bâtiment déperditif	 Observé / mesuré	40 m
	Surface plancher bâtiment déperditif	 Observé / mesuré	80 m²
	Type de pb	 Observé / mesuré	Dalle béton
	Isolation: oui / non / inconnue	 Observé / mesuré	inconnue
	Année de construction/rénovation	 Document fourni	2013 - 2021
<b>Plafond</b>	Surface de plancher haut	 Observé / mesuré	80 m²
	Type de local non chauffé adjacent	 Observé / mesuré	un comble faiblement ventilé
	Surface Aiu	 Observé / mesuré	80 m²
	Surface Aue	 Observé / mesuré	100 m²
	Etat isolation des parois Aue	 Observé / mesuré	non isolé
	Type de ph	 Observé / mesuré	Plafond sous solives bois
	Isolation	 Observé / mesuré	inconnue
	Année de construction/rénovation	 Document fourni	2013 - 2021
<b>Fenêtre 1 Sud</b>	Surface de baies	 Observé / mesuré	5,87 m²
	Placement	 Observé / mesuré	Mur 1 Sud
	Orientation des baies	 Observé / mesuré	Sud
	Inclinaison vitrage	 Observé / mesuré	vertical
	Type ouverture	 Observé / mesuré	Fenêtres battantes
	Type menuiserie	 Observé / mesuré	PVC
	Type de vitrage	 Observé / mesuré	double vitrage
	Épaisseur lame air	 Observé / mesuré	16 mm
	Présence couche peu émissive	 Observé / mesuré	oui
	Gaz de remplissage	 Observé / mesuré	Argon / Krypton
	Positionnement de la menuiserie	 Observé / mesuré	au nu intérieur
	Largeur du dormant menuiserie	 Observé / mesuré	Lp: 5 cm
	Type volets	 Observé / mesuré	Volets roulants PVC (tablier < 12mm)
	Type de masques proches	 Observé / mesuré	Absence de masque proche
	Type de masques lointains	 Observé / mesuré	Absence de masque lointain
<b>Fenêtre 2 Est</b>	Surface de baies	 Observé / mesuré	2,63 m²
	Placement	 Observé / mesuré	Mur 3 Est
	Orientation des baies	 Observé / mesuré	Est
	Inclinaison vitrage	 Observé / mesuré	vertical
	Type ouverture	 Observé / mesuré	Fenêtres battantes
	Type menuiserie	 Observé / mesuré	PVC
	Type de vitrage	 Observé / mesuré	double vitrage
	Épaisseur lame air	 Observé / mesuré	16 mm
	Présence couche peu émissive	 Observé / mesuré	oui
	Gaz de remplissage	 Observé / mesuré	Argon / Krypton
	Positionnement de la menuiserie	 Observé / mesuré	au nu intérieur
	Largeur du dormant menuiserie	 Observé / mesuré	Lp: 5 cm
	Type volets	 Observé / mesuré	Volets roulants PVC (tablier < 12mm)
	Type de masques proches	 Observé / mesuré	Absence de masque proche



<b>Fenêtre 3 Nord</b>	Type de masques lointains	 Observé / mesuré	Absence de masque lointain
	Surface de baies	 Observé / mesuré	1,73 m <sup>2</sup>
	Placement	 Observé / mesuré	Mur 2 Nord
	Orientation des baies	 Observé / mesuré	Nord
	Inclinaison vitrage	 Observé / mesuré	vertical
	Type ouverture	 Observé / mesuré	Fenêtres battantes
	Type menuiserie	 Observé / mesuré	PVC
	Type de vitrage	 Observé / mesuré	double vitrage
	Epaisseur lame air	 Observé / mesuré	16 mm
	Présence couche peu émissive	 Observé / mesuré	oui
	Gaz de remplissage	 Observé / mesuré	Argon / Krypton
	Positionnement de la menuiserie	 Observé / mesuré	au nu intérieur
	Largeur du dormant menuiserie	 Observé / mesuré	Lp: 5 cm
	Type de masques proches	 Observé / mesuré	Absence de masque proche
Type de masques lointains	 Observé / mesuré	Absence de masque lointain	
<b>Fenêtre 4 Ouest</b>	Surface de baies	 Observé / mesuré	1,62 m <sup>2</sup>
	Placement	 Observé / mesuré	Mur 2 Nord
	Orientation des baies	 Observé / mesuré	Ouest
	Inclinaison vitrage	 Observé / mesuré	vertical
	Type ouverture	 Observé / mesuré	Fenêtres battantes
	Type menuiserie	 Observé / mesuré	PVC
	Type de vitrage	 Observé / mesuré	double vitrage
	Epaisseur lame air	 Observé / mesuré	16 mm
	Présence couche peu émissive	 Observé / mesuré	oui
	Gaz de remplissage	 Observé / mesuré	Argon / Krypton
	Positionnement de la menuiserie	 Observé / mesuré	au nu intérieur
	Largeur du dormant menuiserie	 Observé / mesuré	Lp: 5 cm
	Type volets	 Observé / mesuré	Volets roulants PVC (tablier < 12mm)
	Type de masques proches	 Observé / mesuré	Absence de masque proche
Type de masques lointains	 Observé / mesuré	Absence de masque lointain	
<b>Porte</b>	Surface de porte	 Observé / mesuré	1,9 m <sup>2</sup>
	Placement	 Observé / mesuré	Mur 1 Sud
	Nature de la menuiserie	 Observé / mesuré	Porte simple en bois
	Type de porte	 Observé / mesuré	Porte opaque pleine
	Présence de joints d'étanchéité	 Observé / mesuré	non
	Positionnement de la menuiserie	 Observé / mesuré	au nu intérieur
	Largeur du dormant menuiserie	 Observé / mesuré	Lp: 5 cm
<b>Pont Thermique 1</b>	Type PT	 Observé / mesuré	Mur 1 Sud / Plancher
	Type isolation	 Observé / mesuré	ITI / inconnue
	Longueur du PT l	 Observé / mesuré	12 m
<b>Pont Thermique 2</b>	Type PT	 Observé / mesuré	Mur 2 Nord / Plancher
	Type isolation	 Observé / mesuré	ITI / inconnue
	Longueur du PT l	 Observé / mesuré	12 m
<b>Pont Thermique 3</b>	Type PT	 Observé / mesuré	Mur 3 Est / Plancher
	Type isolation	 Observé / mesuré	ITI / inconnue
	Longueur du PT l	 Observé / mesuré	8 m
<b>Pont Thermique 4</b>	Type PT	 Observé / mesuré	Mur 4 Ouest / Plancher
	Type isolation	 Observé / mesuré	ITI / inconnue
	Longueur du PT l	 Observé / mesuré	8 m

## Systèmes

Donnée d'entrée		Origine de la donnée	Valeur renseignée
<b>Ventilation</b>	Type de ventilation	 Observé / mesuré	VMC SF Hygro B après 2012
	Année installation	 Document fourni	2016 (estimée en fonction de la marque et du modèle)
	Energie utilisée	 Observé / mesuré	Electrique
	Façades exposées	 Observé / mesuré	plusieurs
	Logement Traversant	 Observé / mesuré	oui
<b>Chauffage</b>	Type d'installation de chauffage	 Observé / mesuré	Installation de chauffage simple
	Surface chauffée	 Observé / mesuré	50 m²
	Type générateur	 Observé / mesuré	Bois - Poêle à granulés flamme verte installé entre 2012 et 2019
	Année installation générateur	 Observé / mesuré	2016
	Energie utilisée	 Observé / mesuré	Bois
	Type de combustible bois	 Observé / mesuré	Granulés (pellets) ou briquettes
	Type émetteur	 Observé / mesuré	Poêle à granulés flamme verte installé entre 2012 et 2019
	Année installation émetteur	 Observé / mesuré	Inconnue
	Type de chauffage	 Observé / mesuré	divisé
	Equipement intermittence	 Observé / mesuré	Sans système d'intermittence
<b>Chauffage 2</b>	Type d'installation de chauffage	 Observé / mesuré	Installation de chauffage simple
	Type générateur	 Observé / mesuré	Electrique - Radiateur électrique NFC, NF** et NF***
	Année installation générateur	 Observé / mesuré	2016
	Energie utilisée	 Observé / mesuré	Electrique
	Type émetteur	 Observé / mesuré	Radiateur électrique NFC, NF** et NF***
	Année installation émetteur	 Observé / mesuré	2016
	Surface chauffée par l'émetteur	 Observé / mesuré	30 m²
	Type de chauffage	 Observé / mesuré	divisé
<b>Eau chaude sanitaire</b>	Equipement intermittence	 Observé / mesuré	Sans système d'intermittence
	Nombre de niveaux desservis	 Observé / mesuré	1
	Type générateur	 Observé / mesuré	Electrique - Chauffe-eau thermodynamique sur air extrait installé à partir de 2015
	Année installation générateur	 Observé / mesuré	2016
	Energie utilisée	 Observé / mesuré	Electrique
	Chaudière murale	 Observé / mesuré	non
	Type de distribution	 Observé / mesuré	production volume habitable traversant des pièces alimentées contiguës
Type de production	 Observé / mesuré	instantanée	

### Références réglementaires utilisées :

Article L134-4-2 du CCH, décret n° 2011-807 du 5 juillet 2011, arrêtés du 31 mars 2021, 8 octobre 2021 et du 17 juin 2021 relatif à la transmission des diagnostics de performance énergétique à l'Agence de l'environnement et de la maîtrise de l'énergie et relatif à l'utilisation réglementaire des logiciels pour l'élaboration des diagnostics de performance énergétique, arrêtés du 21 octobre 2021 décret 2020-1610, 2020-1609, 2006-1114, 2008-1175 ; Ordonnance 2005-655 art L271-4 à 6 ; Loi 2004-1334 art L134-1 à 5 ; décret 2006-1147 art R.134-1 à 5 du CCH et loi grenelle 2 n°2010-786 du juillet 2010.

**Notes :** Le présent rapport est établi par une personne dont les compétences sont certifiées par I.Cert - Centre Alphas - Bâtiment K - Parc d'affaires - Espace Performance 35760 SAINT GREGOIRE (détail sur [www.info-certif.fr](http://www.info-certif.fr))

**Informations société :** DIAG-EXPERT 24 rue du Corps Franc Pommiès 65000 TARBES

Tél. : 0562552659 - N°SIREN : 818.382.814. - Compagnie d'assurance : AXA n° 7526724104



diagnostics immobiliers

## Rapport de l'état relatif à la présence de termites dans le bâtiment

Numéro de dossier : 2022/RODRIGUEZ1030  
Norme méthodologique employée : AFNOR NF P 03-201 – Février 2016  
Date du repérage : 21/03/2022  
Heure d'arrivée : 17 h 16  
Temps passé sur site : 01 h 50

### A. - Désignation du ou des bâtiments

Localisation du ou des bâtiments :

Département : ..... **Hautes-Pyrénées**

Adresse : ..... **1 Rue de l'agaou**

Commune : ..... **65460 BOURS**

Désignation et situation du ou des lot(s) de copropriété :

..... **Lot numéro Non communiqué,  
Section cadastrale A, Parcelle(s) n° 1042,**

Informations collectées auprès du donneur d'ordre :

**Présence de traitements antérieurs contre les termites**

**Présence de termites dans le bâtiment**

**Fourniture de la notice technique relatif à l'article R 112-4 du CCH si date du dépôt de la demande de permis de construire ou date d'engagement des travaux postérieure au 1/11/2006**

Documents fournis:

..... **Néant**

Désignation du (ou des) bâtiment(s) et périmètre de repérage :

..... **Habitation (maison individuelle)**

..... **Habitation**

Situation du bien en regard d'un arrêté préfectoral pris en application de l'article L 133-5 du CCH :

..... **Néant**

### B. - Désignation du client

Désignation du client :

Nom et prénom : ..... **M. et Mme RODRIGUEZ Jessica et Anthony**

Adresse : ..... **1 Rue de l'agaou 65460 BOURS**

Si le client n'est pas le donneur d'ordre :

Qualité du donneur d'ordre (sur déclaration de l'intéressé) : **Autre**

Nom et prénom : ..... **M. et Mme RODRIGUEZ Jessica et Anthony**

Adresse : ..... **1 Rue de l'agaou  
65460 BOURS**

### C. - Désignation de l'opérateur de diagnostic

Identité de l'opérateur de diagnostic :

Nom et prénom : ..... **LONCAN Michel**

Raison sociale et nom de l'entreprise : ..... **DIAG-EXPERT**

Adresse : ..... **24 rue du Corps Franc Pommiès  
65000 TARBES**

Numéro SIRET : ..... **818.382.814.00023**

Désignation de la compagnie d'assurance : ... **AXA**

Numéro de police et date de validité : ..... **7526724104 - 01/01/2023**

Certification de compétence **CPDI3660** délivrée par : **I.Cert**, le **18/12/2020**

**D. - Identification des bâtiments et des parties de bâtiments visités et des éléments infestés ou ayant été infestés par les termites et ceux qui ne le sont pas :**

Liste des pièces visitées :

**Séjour,  
Chambre 1,  
Chambre 2,  
Chambre 3,**

**Salle d'eau,  
Wc,  
Cuisine,  
Cellier**

Bâtiments et parties de bâtiments visités (1)	Ouvrages, parties d'ouvrages et éléments examinés (2)	Résultats du diagnostic d'infestation (3)
Séjour	Sol - Carrelage	Absence d'indices d'infestation de termites
	Mur - Plâtre peint	Absence d'indices d'infestation de termites
	Plafond - Plâtre peint	Absence d'indices d'infestation de termites
	Fenêtre(s) en pvc	Absence d'indices d'infestation de termites
	Porte(s) en bois	Absence d'indices d'infestation de termites
Chambre 1	Sol - Parquet flottant	Absence d'indices d'infestation de termites
	Mur - Plâtre peint	Absence d'indices d'infestation de termites
	Plafond - Plâtre peint	Absence d'indices d'infestation de termites
	Fenêtre(s) en pvc	Absence d'indices d'infestation de termites
	Porte(s) en bois	Absence d'indices d'infestation de termites
Chambre 2	Sol - Parquet flottant	Absence d'indices d'infestation de termites
	Mur - Plâtre peint	Absence d'indices d'infestation de termites
	Plafond - Plâtre peint	Absence d'indices d'infestation de termites
	Fenêtre(s) en pvc	Absence d'indices d'infestation de termites
	Porte(s) en bois	Absence d'indices d'infestation de termites
Chambre 3	Sol - Parquet flottant	Absence d'indices d'infestation de termites
	Mur - Plâtre peint	Absence d'indices d'infestation de termites
	Plafond - Plâtre peint	Absence d'indices d'infestation de termites
	Fenêtre(s) en pvc	Absence d'indices d'infestation de termites
	Porte(s) en bois	Absence d'indices d'infestation de termites
Salle d'eau	Sol - Carrelage	Absence d'indices d'infestation de termites
	Mur - Faïence, plâtre peint	Absence d'indices d'infestation de termites
	Plafond - Plâtre peint	Absence d'indices d'infestation de termites
	Fenêtre(s) en pvc	Absence d'indices d'infestation de termites
	Porte(s) en bois	Absence d'indices d'infestation de termites
Wc	Sol - Carrelage	Absence d'indices d'infestation de termites
	Mur - Faïence, plâtre peint	Absence d'indices d'infestation de termites
	Plafond - Plâtre peint	Absence d'indices d'infestation de termites
	Porte(s) en bois	Absence d'indices d'infestation de termites
Cuisine	Sol - Carrelage	Absence d'indices d'infestation de termites
	Mur - Plâtre peint	Absence d'indices d'infestation de termites
	Plafond - Plâtre peint	Absence d'indices d'infestation de termites
	Fenêtre(s) en pvc	Absence d'indices d'infestation de termites
	Porte(s) en bois	Absence d'indices d'infestation de termites
Cellier	Sol - Carrelage	Absence d'indices d'infestation de termites
	Mur - Plâtre peint	Absence d'indices d'infestation de termites
	Plafond - Plâtre peint	Absence d'indices d'infestation de termites
	Porte(s) en bois	Absence d'indices d'infestation de termites

(1) Identifier notamment chaque bâtiment et chacune des pièces du bâtiment.

(2) Identifier notamment : ossature, murs, planchers, escaliers, boiseries, plinthes, charpentes...

(3) Mentionner les indices ou l'absence d'indices d'infestation de termites et en préciser la nature et la localisation.

**E. – Catégories de termites en cause :**

La mission et son rapport sont exécutés conformément à la norme AFNOR NF P 03-201 (Février 2016) et à l'arrêté du 07 mars 2012 modifiant l'arrêté du 29 mars 2007.

La recherche de termites porte sur différentes catégories de termites :

- **Les termites souterrains**, regroupant cinq espèces identifiées en France métropolitaine (Reticulitermes flavipes, reticulitermes lucifugus, reticulitermes banyulensis, reticulitermes grassei et reticulitermes urbis) et deux espèces supplémentaires dans les DOM (Coptotermes et heterotermes),

- **Les termites de bois sec**, regroupant les kalotermes flavicolis présent surtout dans le sud de la France métropolitaine et les Cryptotermes présent principalement dans les DOM et de façon ponctuelle en métropole.

- **Les termites arboricoles**, appartiennent au genre Nasutitermes présent presque exclusivement dans les DOM.

Les principaux indices d'une infestation sont :

- Altérations dans le bois,
- Présence de termites vivants,
- Présence de galeries-tunnels (cordonnets) ou concrétions,
- Cadavres ou restes d'individus reproducteurs,
- Présence d'orifices obturés ou non.

**Rappels réglementaires :**

L 133-5 du CCH : Lorsque, dans une ou plusieurs communes, des foyers de termites sont identifiés, un arrêté préfectoral, pris sur proposition ou après consultation des conseils municipaux intéressés, délimite les zones contaminées ou susceptibles de l'être à court terme. En cas de démolition totale ou partielle d'un bâtiment situé dans ces zones, les bois et matériaux contaminés sont incinérés sur place ou traités avant tout transport si leur destruction par incinération sur place est impossible. La personne qui a procédé à ces opérations en fait la déclaration en mairie.

Article L 112-17 du CCH : Les règles de construction et d'aménagement applicables aux ouvrages et locaux de toute nature quant à leur résistance aux termites et aux autres insectes xylophages sont fixées par décret en Conseil d'Etat. Ces règles peuvent être adaptées à la situation particulière de la Guadeloupe, de la Guyane, de la Martinique, de La Réunion, de Mayotte et de Saint-Martin.

**F. – Identification des bâtiments et parties du bâtiment (pièces et volumes) n'ayant pu être visités et justification :**

**Néant**

**G. - Identification des ouvrages, parties d'ouvrages et éléments qui n'ont pas été examinés et justification :**

Localisation	Liste des ouvrages, parties d'ouvrages	Motif
Néant	-	

Nota : notre cabinet s'engage à retourner sur les lieux afin de compléter le constat aux parties d'immeubles non visités, dès lors que les dispositions permettant un contrôle des zones concernées auront été prises par le propriétaire ou son mandataire.

**H. - Constatations diverses :**

Localisation	Liste des ouvrages, parties d'ouvrages	Observations et constatations diverses
Néant	-	-

*Note 1 : Les indices d'infestation des autres agents de dégradation biologique du bois sont notés de manière générale pour information du donneur d'ordre, il n'est donc pas nécessaire d'en indiquer la nature,*

*le nombre et la localisation précise. Si le donneur d'ordre le souhaite, il fait réaliser une recherche de ces agents dont la méthodologie et les éléments sont décrits dans la norme NF-P 03-200.*

**I. - Moyens d'investigation utilisés :**

La mission et son rapport sont exécutés conformément à la norme AFNOR NF P 03-201 (Février 2016), à l'article L.133-5, L.133-6, L 271-4 à 6, R133-7 et à l'arrêté du 07 mars 2012 modifiant l'arrêté du 29 mars 2007. La recherche de termites porte sur les termites souterrain, termites de bois sec ou termites arboricole et est effectuée jusqu'à 10 mètres des extérieurs de l'habitation, dans la limite de la propriété.

Moyens d'investigation :

- Examen visuel des parties visibles et accessibles.
- Sondage manuel systématique des boiseries à l'aide d'un poinçon.
- Utilisation d'un ciseau à bois en cas de constatation de dégradations.
- Utilisation d'une échelle en cas de nécessité.
- À l'extérieur une hachette est utilisée pour sonder le bois mort.

Représentant du propriétaire (accompagnateur) :

**Sans accompagnateur**

Commentaires (Ecart par rapport à la norme, ...) :

**Néant**

**J. - VISA et mentions :**

*Mention 1 : Le présent rapport n'a de valeur que pour la date de la visite et est exclusivement limité à l'état relatif à la présence de termites dans le bâtiment objet de la mission.*

*Mention 2 : L'intervention n'a pas eu pour but de donner un diagnostic de la résistance mécanique des bois et matériaux.*

*Nota 2 : Dans le cas de la présence de termites, il est rappelé l'obligation de déclaration en mairie de l'infestation prévue aux articles L.133-4 et R. 133-3 du code de la construction et de l'habitation.*

*Nota 3 : Conformément à l'article L-271-6 du CCH, l'opérateur ayant réalisé cet état relatif à la présence de termites n'a aucun lien de nature à porter atteinte à son impartialité et à son indépendance ni avec le propriétaire ou son mandataire qui fait appel à lui, ni avec une entreprise pouvant réaliser des travaux sur des ouvrages pour lesquels il lui est demandé d'établir cet état.*

*Nota 4 : Le présent rapport est établi par une personne dont les compétences sont certifiées par **I.Cert Centre Alphasis - Bâtiment K - Parc d'affaires - Espace Performance 35760 SAINT GREGOIRE (détail sur [www.info-certif.fr](http://www.info-certif.fr))***

Visite effectuée le **21/03/2022**.

Fait à **TARBES**, le **21/03/2022**

**Par : LONCAN Michel**

**Signature du représentant :**



Annexe – Ordre de mission / Assurance / Attestation sur l'honneur

Votre Agent Général  
**MM LALANNE ET BAGET**  
1 AV DE LA MARNE  
65000 TARBES  
☎ **0562346249**



**Assurance et Banque**

N°ORIAS **07 013 631 (PIERRE LALANNE)**  
**17 006 424 (MARC BAGET RABAROU)**  
Site ORIAS [www.orias.fr](http://www.orias.fr)

**SARL ,DIAG EXPERT**  
**24 RUE DU CORPS FRANC POMMIES**  
**65000 TARBES**

**Votre contrat**

**Responsabilité Civile Prestataire**  
Souscrit le **15/06/2017**

**Vos références**

Contrat  
**7526724104**  
Client  
**2991163304**

Date du courrier  
**01 février 2022**

**Votre attestation Responsabilité Civile Prestataire**

AXA France IARD atteste que :  
DIAG EXPERT

Est titulaire du contrat d'assurance n° **7526724104** ayant pris effet le **15/06/2017**.  
Ce contrat garantit les conséquences pécuniaires de la Responsabilité civile pouvant lui incomber du fait de l'exercice des activités suivantes :

**DIAGNOSTICS TECHNIQUES IMMOBILIERS**

La garantie s'exerce à concurrence des montants de garanties figurant dans le tableau ci-après.

La présente attestation est valable du **01/02/2022** au **01/01/2023** et ne peut engager l'assureur au-delà des limites et conditions du contrat auquel elle se réfère.

Guillaume Borie  
Directeur Général Délégué



**Vos références**

Contrat  
**7526724104**  
 Client  
**2991163304**

**Nature des garanties**

Nature des garanties	Limites de garanties en €
<b>Tous dommages corporels, matériels et immatériels consécutifs confondus (autres que ceux visés au paragraphe "autres garanties" ci-après)</b>	<b>9 000 000 €</b> par année d'assurance
<b>Dont :</b>	<b>9 000 000 €</b> par année d'assurance
Dommages corporels	
<b>Dommages matériels et immatériels consécutifs confondus</b>	<b>1 200 000 €</b> par année d'assurance

**Autres garanties**

Nature des garanties	Limites de garanties en €
<b>Atteinte accidentelle à l'environnement</b> (tous dommages confondus)(article 3.1 des conditions générales)	<b>750 000 €</b> par année d'assurance
<b>Responsabilité civile professionnelle</b> (tous dommages confondus)	<b>500 000 €</b> par année d'assurance dont <b>300 000 €</b> par sinistre
<b>Dommages immatériels non consécutifs autres que ceux visés par l'obligation d'assurance (article 3.2 des conditions générales)</b>	<b>150 000 €</b> par année d'assurance
<b>Dommages aux biens confiés</b> (selon extension aux conditions particulières)	<b>150 000 €</b> par sinistre
<b>Reconstitution de documents/ médias confiés</b> (selon extension aux conditions particulières)	<b>30 000 €</b> par sinistre

C.G. : Conditions Générales du contrat.

AXA France IARD, S.A. au capital de 214 798 030 €. 722 057 480 R.C.S. PARIS. TVA Intracommunautaire n° FR 14 22 057 480 • AXA France Vie, S.A. au capital de 487 725 073,50 €. 310 499 959 R.C.S Paris. TVA Intracommunautaire n° FR 62 310 499 959 • AXA Assurances IARD Mutuelle, Société d'Assurance Mutuelle à cotisations fixes contre l'incendie, les accidents et risques divers Siren 775 699 309. TVA Intracommunautaire n° FR 39 775 699 309 • AXA Assurances Vie Mutuelle, Société d'Assurance Mutuelle sur la vie et de capitalisation à cotisations fixes. Siren 353 457 245 - TVA Intracommunautaire n° FR 48 353 457 245 • Sièges sociaux : 313 Terrasse de l'Arche 92727 Nanterre cedex • Entreprises régies par le Code des Assurances. Opérations d'assurances exonérées de TVA - art. 261-C CGI - sauf pour les garanties portées par AXA Assistance France Assurances

2/2





## Certificat de compétences Diagnosticueur Immobilier

N° CPDI 3660 Version 005

Je soussigné, Philippe TROYAUX, Directeur Général d'I.Cert, atteste que :

### Monsieur LONCAN Michel

Est certifié(e) selon le référentiel I.Cert en vigueur (CPE DI DR 01 (cycle de 5 ans) - CPE DI DR 06 (cycle de 7 ans)), dispositif de certification de personnes réalisant des diagnostics immobiliers pour les missions suivantes :

Amiante sans mention	Amiante Sans Mention* Date d'effet : 22/12/2020 - Date d'expiration : 21/12/2027
Electricité	Etat de l'installation intérieure électrique Date d'effet : 18/11/2020 - Date d'expiration : 17/11/2027
Energie sans mention	Energie sans mention Date d'effet : 30/12/2020 - Date d'expiration : 29/12/2027
Gaz	Etat de l'installation intérieure gaz Date d'effet : 09/12/2020 - Date d'expiration : 08/12/2027
Termites	Etat relatif à la présence de termites dans le bâtiment - France métropolitaine Date d'effet : 29/12/2020 - Date d'expiration : 28/12/2027

En foi de quoi ce certificat est délivré, pour valoir et servir ce que de droit.  
Edité à Saint-Grégoire, le 31/12/2020.

Arrêté du 21 novembre 2006 modifié définissant les critères de certification des compétences des personnes physiques opérateurs des constats de risque d'exposition au plomb, des diagnostics du risque d'intoxication par le plomb des peintures ou des contrôles après travaux en présence de plomb, et les critères d'accréditation des organismes de certification - Arrêté du 25 juillet 2016 définissant les critères de certification des compétences des personnes physiques opérateurs de repérage, d'évaluation périodique de l'état de conservation des matériaux et produits contenant de l'amiante, et d'examen visuel après travaux dans les immeubles bâtis et les critères d'accréditation des organismes de certification ou Arrêté du 8 novembre 2019 relatif aux compétences des personnes physiques opérateurs de repérage, d'évaluation périodique de l'état de conservation des matériaux et produits contenant de l'amiante, et d'examen visuel après travaux, dans les immeubles bâtis et les critères d'accréditation des organismes de certification - Arrêté du 30 octobre 2006 modifié définissant les critères de certification des compétences des personnes physiques réalisant l'état relatif à la présence de termites dans le bâtiment et les critères d'accréditation des organismes de certification - Arrêté du 16 octobre 2006 modifié définissant les critères de certification des compétences des personnes physiques réalisant le diagnostic de performance énergétique ou l'attestation de prise en compte de la réglementation thermique, et les critères d'accréditation des organismes de certification - Arrêté du 6 avril 2007 modifié définissant les critères de certification des compétences des personnes physiques réalisant l'état de l'installation intérieure de gaz et les critères d'accréditation des organismes de certification - Arrêté du 8 juillet 2008 modifié définissant les critères de certification des compétences des personnes physiques réalisant l'état de l'installation intérieure d'électricité et les critères d'accréditation des organismes de certification. Ou Arrêté du 2 juillet 2018 modifié définissant les critères de certification des opérateurs de diagnostic technique et des organismes de formation et d'accréditation des organismes de certification.

**I.Cert**  
Institut de Certification

Certification de personnes  
Diagnosticueur  
Portée disponible sur [www.icert.fr](http://www.icert.fr)

Parc d'Affaires, Espace Performance – Bât K – 35760 Saint-Grégoire

**cofrac**  
ACCREDITATION  
N°4 0522  
PORTEE  
CERTIFICATION  
DE PERSONNES  
[WWW.COFRAC.FR](http://WWW.COFRAC.FR)

CPE DIFR 11 rev16



## Etat des risques et pollutions

aléas naturels, miniers ou technologiques, sismicité, potentiel radon et sols pollués  
En application des articles L 125-5, L 125-6 et L125-7 du Code de l'Environnement



<b>Réalisé en ligne* par</b>	DIAG-EXPERT
<b>Numéro de dossier</b>	2022/RODRIGUEZ1030
<b>Date de réalisation</b>	22/03/2022
<b>Localisation du bien</b>	1 Rue de l'agaou 65460 BOURS
<b>Section cadastrale</b>	000 A 1042
<b>Altitude</b>	278.2m
<b>Données GPS</b>	Latitude 43.276026 - Longitude 0.087305
<b>Désignation du vendeur</b>	RODRIGUEZ Jessica et Anthony
<b>Désignation de l'acquéreur</b>	

\* Document réalisé en ligne par **DIAG-EXPERT** qui assume la responsabilité de la localisation et de la détermination de l'exposition aux risques, sauf pour les réponses générées automatiquement par le système.

EXPOSITION DE L'IMMEUBLE AU REGARD D'UN OU PLUSIEURS PLANS DE PRÉVENTION DE RISQUES				
Zonage réglementaire sur la sismicité : <b>Zone 3 - Modérée</b>			<b>EXPOSÉ **</b>	-
Commune à potentiel radon de niveau 3			NON EXPOSÉ **	-
Immeuble situé dans un Secteur d'Information sur les sols			NON EXPOSÉ **	-
PPRn	Inondation	Approuvé le 27/02/2019	NON EXPOSÉ	-
PPRt	Effet de Surpression	Approuvé le 10/07/2012	NON EXPOSÉ **	-
PPRt	Effet Thermique	Approuvé le 10/07/2012	NON EXPOSÉ **	-
PPRt	Projection	Approuvé le 10/07/2012	NON EXPOSÉ **	-
INFORMATIONS PORTÉES À CONNAISSANCE				
-	Inondation par remontées de nappes naturelles	Informatif <sup>(1)</sup>	EXPOSÉ	-
-	Mouvement de terrain Argile (Loi ELAN)	Informatif <sup>(1)</sup>	EXPOSÉ	-
PLAN D'EXPOSITION AU BRUIT (PEB)				
Consultation en ligne sur <a href="https://www.geoportail.gouv.fr/donnees/plan-dexposition-au-bruit-peb">https://www.geoportail.gouv.fr/donnees/plan-dexposition-au-bruit-peb</a> Plan disponible en Prefecture et/ou en Mairie de BOURS				
-	Plan d'Exposition au Bruit (PEB)	Informatif	NON EXPOSÉ **	-

\*\* Réponses automatiques générées par le système.

<sup>(1)</sup> À ce jour, ce risque n'est donné qu'à titre **INFORMATIF** et n'est pas retranscrit dans l'Imprimé Officiel.

### SOMMAIRE

Synthèse de votre **Etat des Risques et Pollutions**  
Imprimé Officiel (feuille rose/violette)  
Arrêtés de Catastrophes Naturelles / Déclaration de sinistres indemnisés  
Extrait Cadastral  
Zonage réglementaire sur la Sismicité  
Cartographies des risques auxquelles l'immeuble est exposé  
Annexes : Cartographies des risques auxquelles l'immeuble n'est pas exposé  
Annexes : Arrêtés

## Etat des risques et pollutions

aléas naturels, miniers ou technologiques, sismicité, potentiel radon et sols pollués  
En application des articles L 125-5, L 125-6 et L125-7 du Code de l'Environnement

Attention ! S'ils n'impliquent pas d'obligation ou d'interdiction réglementaire particulière, les aléas connus ou prévisibles qui peuvent être signalés dans les divers documents d'information préventive et concerner le bien immobilier, ne sont pas mentionnés par cet état.

Cet état est établi sur la base des informations mises à disposition par arrêté préfectoral n° 65-2017-03-17-006 du 17/03/2017 mis à jour le

Adresse de l'immeuble : 1 Rue de l'agaou 65460 BOURS  
Cadastre : 000 A 1042

**Situation de l'immeuble au regard d'un plan de prévention de risques naturels (PPRN)**

> L'immeuble est situé dans le périmètre d'un PPR N  
 prescrit  anticipé  approuvé  date   
 1 si oui, les risques naturels pris en compte sont liés à : autres   
 inondation  crue torrentielle  mouvements de terrain  avalanches  sécheresse / argile   
 cyclone  remontée de nappe  feux de forêt  séisme  volcan   
 > L'immeuble est concerné par des prescriptions de travaux dans le règlement du PPRN  
 2 si oui, les travaux prescrits ont été réalisés oui  non

**Situation de l'immeuble au regard d'un plan de prévention de risques miniers (PPRM)**

> L'immeuble est situé dans le périmètre d'un PPR M  
 prescrit  anticipé  approuvé  date   
 3 si oui, les risques miniers pris en compte sont liés à : mouvements de terrain  autres   
 > L'immeuble est concerné par des prescriptions de travaux dans le règlement du PPRM  
 4 si oui, les travaux prescrits ont été réalisés oui  non

**Situation de l'immeuble au regard d'un plan de prévention de risques technologiques (PPRT)**

> L'immeuble est situé dans le périmètre d'étude d'un PPRT prescrit et non encore approuvé  
 5 si oui, les risques technologiques pris en considération dans l'arrêté de prescription sont liés à : effet toxique  effet thermique  effet de surpression  projection  risque industriel   
 > L'immeuble est situé dans le périmètre d'exposition aux risques d'un PPR T approuvé oui  non   
 > L'immeuble est situé dans un secteur d'expropriation ou de délaissement oui  non   
 > L'immeuble est situé en zone de prescription 6 oui  non   
 6 Si la transaction concerne un logement, les travaux prescrits ont été réalisés oui  non   
 6 Si la transaction ne concerne pas un logement, l'information sur le type de risques auxquels l'immeuble est exposé ainsi que leur gravité, probabilité et cinétique, est jointe à l'acte de vente oui  non

**Situation de l'immeuble au regard du zonage sismique réglementaire**

> L'immeuble est situé dans une commune de sismicité classée en  
 zone 1 très faible  zone 2 faible  zone 3 modérée  zone 4 moyenne  zone 5 forte

**Situation de l'immeuble au regard du zonage réglementaire à potentiel radon**

> L'immeuble se situe dans une commune à potentiel radon classée en niveau 3 oui  non

**Information relative à la pollution de sols**

> Le terrain se situe en secteurs d'information sur les sols (SIS) NC\*  oui  non   
\* Non Communiqué (en cours d'élaboration par le représentant de l'Etat dans le département)

**Information relative aux sinistres indemnisés par l'assurance suite à une catastrophe N/M/T\*\***

\*\* catastrophe naturelle, minière ou technologique  
 > L'information est mentionnée dans l'acte de vente oui  non

**Extraits des documents de référence joints au présent état et permettant la localisation de l'immeuble au regard des risques pris en compte**

Carte Sismicité, Carte Inondation, Carte Effet de Surpression, Carte Effet Thermique, Carte Projection

**Vendeur - Acquéreur**

Vendeur : RODRIGUEZ Jessica et Anthony  
 Acquéreur :  
 Date : 22/03/2022 Fin de validité : 22/09/2022

Cet état, à remplir par le vendeur ou le bailleur, est destiné à être en annexe d'un contrat de vente ou de location d'un immeuble.

## Arrêtés de Catastrophes Naturelles / Déclaration de sinistres indemnisés

en application du chapitre IV de l'article L125-5 du Code de l'environnement

**Préfecture :** Hautes-Pyrénées  
**Adresse de l'immeuble :** 1 Rue de l'agaou 65460 BOURS  
**En date du :** 22/03/2022

### Sinistres indemnisés dans le cadre d'une reconnaissance de l'état de catastrophe naturelle

Type de catastrophe	Date de début	Date de Fin	Publication	JO	Indemnisé
Tempête	06/11/1982	10/11/1982	18/11/1982	19/11/1982	
Inondations, coulées de boue et mouvements de terrain	25/12/1999	29/12/1999	29/12/1999	30/12/1999	
Inondations et coulées de boue	24/01/2009	27/01/2009	28/01/2009	29/01/2009	

Cochez les cases **Indemnisé** si, à votre connaissance, l'immeuble a fait l'objet d'une indemnisation suite à des dommages consécutifs à chacun des événements.

Etabli le : \_\_\_\_\_ Signature / Cachet en cas de prestataire ou mandataire

Vendeur : RODRIGUEZ Jessica et Anthony \_\_\_\_\_ Acquéreur :

**Pour en savoir plus**, chacun peut consulter en préfecture ou en mairie, le dossier départemental sur les risques majeurs, le document d'information communal sur les risques majeurs.

#### Définition juridique d'une catastrophe naturelle :

Phénomène ou conjonction de phénomènes dont les effets sont particulièrement dommageables.

Cette définition est différente de celle de l'article 1er de la loi n°82-600 du 13 juillet 1982 relative à l'indemnisation des victimes de catastrophes naturelles, qui indique: "sont considérés comme effets des catastrophes naturelles [...] les dommages matériels directs ayant eu pour cause déterminante l'intensité anormale d'un agent naturel, lorsque les mesures habituelles à prendre pour prévenir ces dommages n'ont pu empêcher leur survenance ou n'ont pu être prises". La catastrophe est ainsi indépendante du niveau des dommages causés. La notion "d'intensité anormale" et le caractère "naturel" d'un phénomène relèvent d'une décision interministérielle qui déclare "l'état de catastrophe naturelle".

Source : Guide Général PPR

## Extrait Cadastral

Département : Hautes-Pyrénées

Commune : BOURS

Parcelles : 000 A 1042

Bases de données : IGN, Cadastre.gouv.fr

IMG REPERE

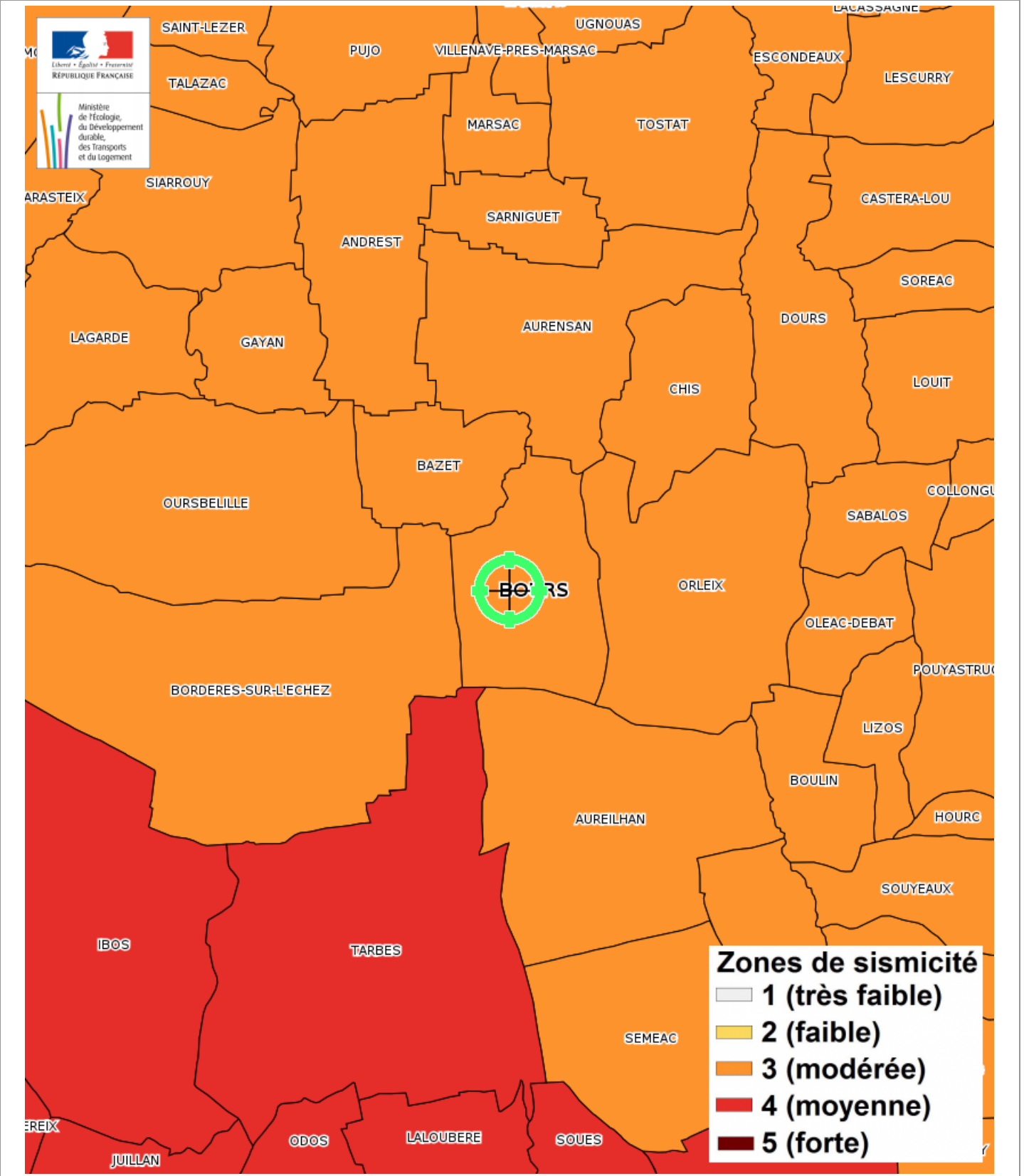


## Zonage réglementaire sur la Sismicité

Département : Hautes-Pyrénées

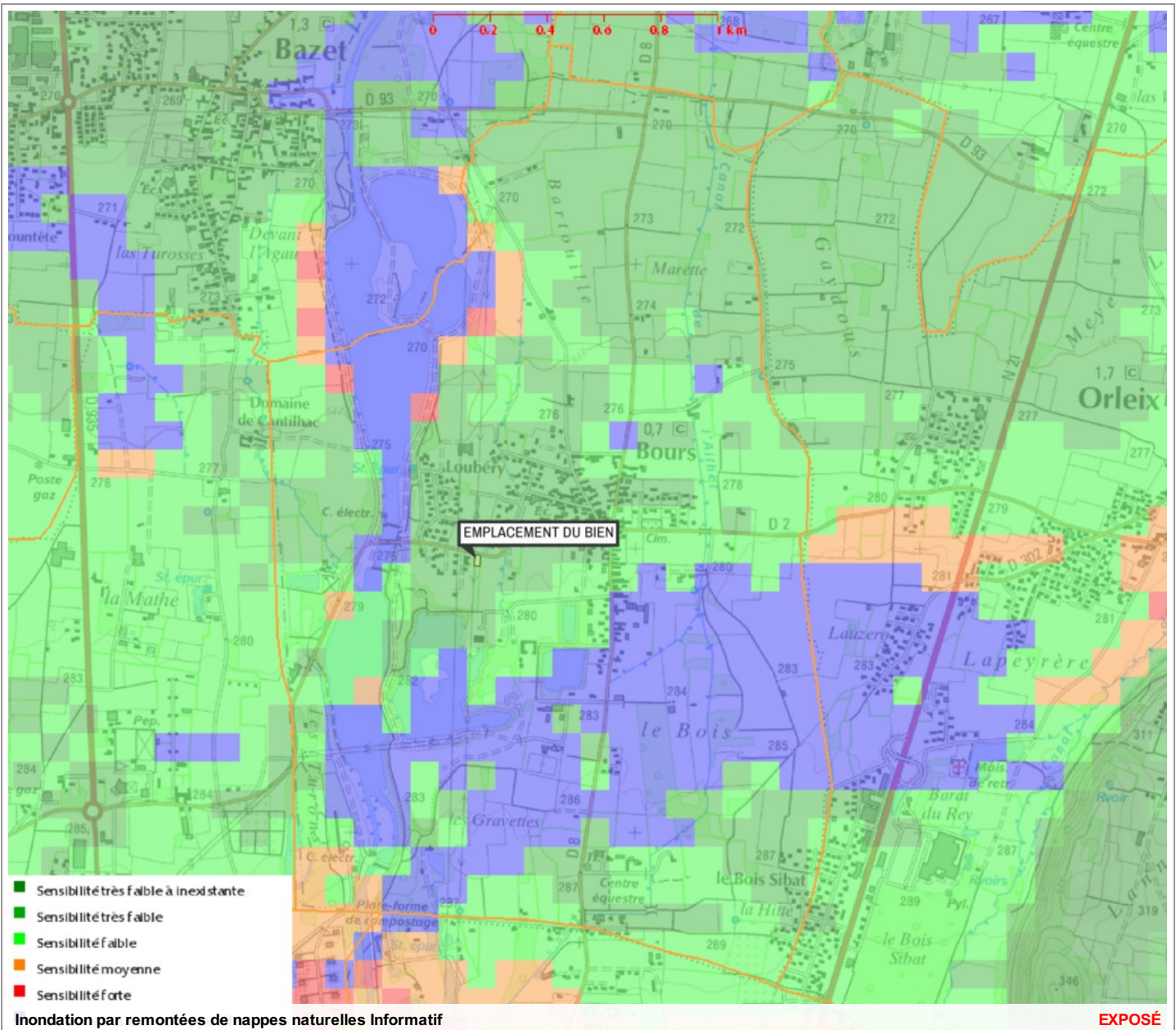
Commune : BOURS

Zonage réglementaire sur la Sismicité : Zone 3 - Modérée

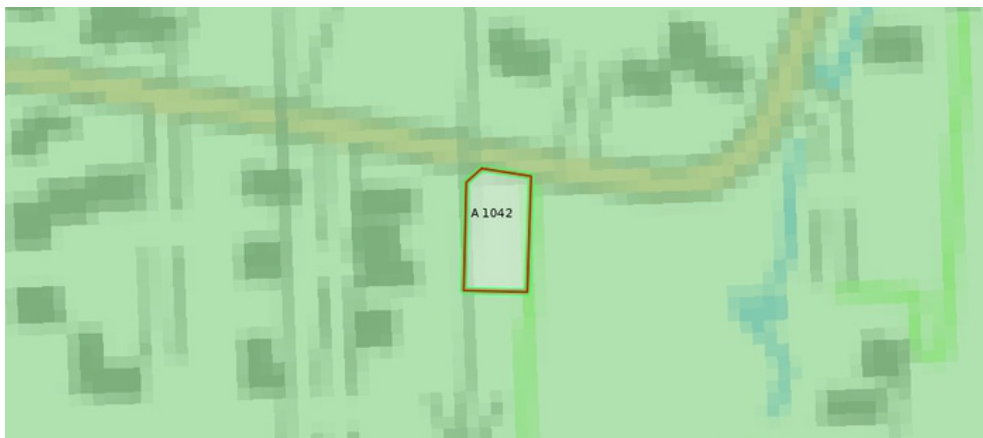


# Carte

## Inondation par remontées de nappes naturelles



### Zoom et Légende extraits de la carte originale ci-dessus

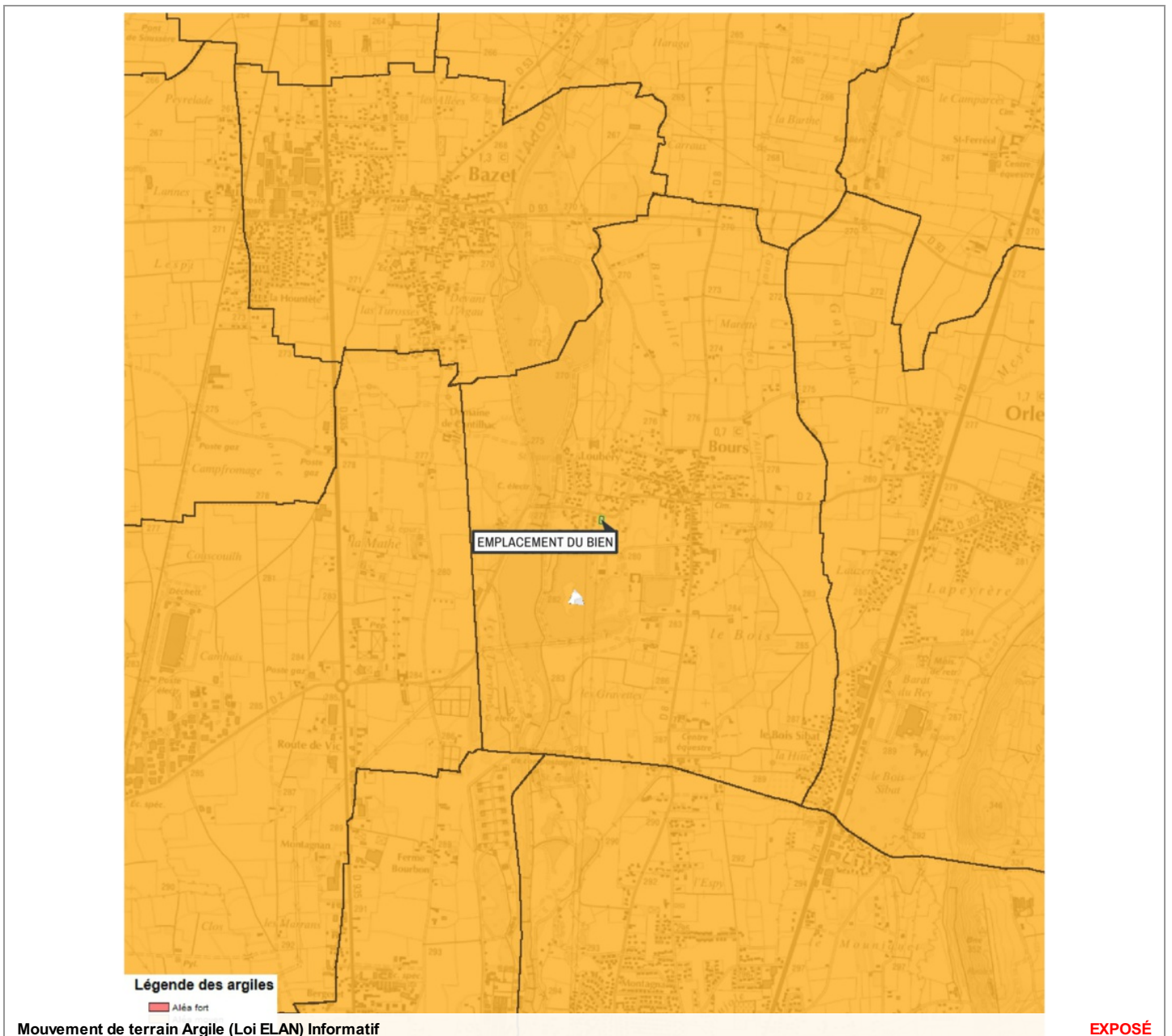


- Sensibilité très faible à inexistant
- Sensibilité très faible
- Sensibilité faible
- Sensibilité moyenne
- Sensibilité forte
- Sensibilité très élevée, nappe affleurante

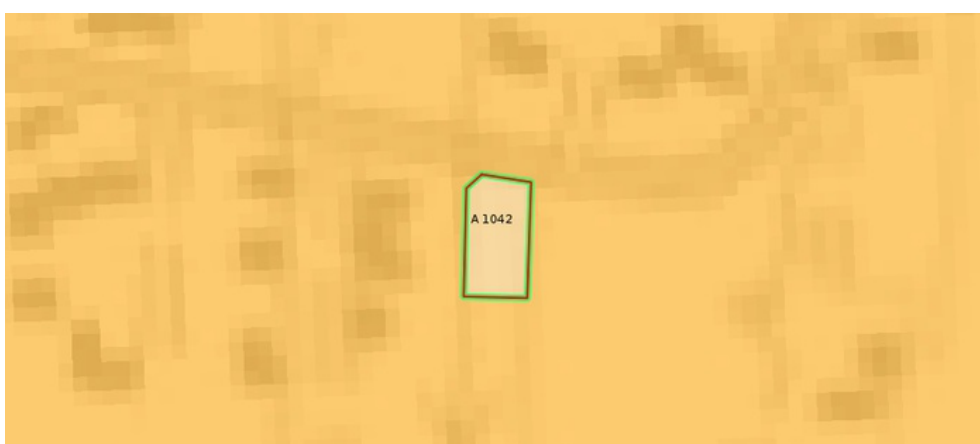


## Carte

### Mouvement de terrain Argile (Loi ELAN)



*Zoom et Légende extraits de la carte originale ci-dessus*



### **Légende Mouvement de terrain Argile (Loi ELAN)** *Carte réglementaire* *Source BRGM*

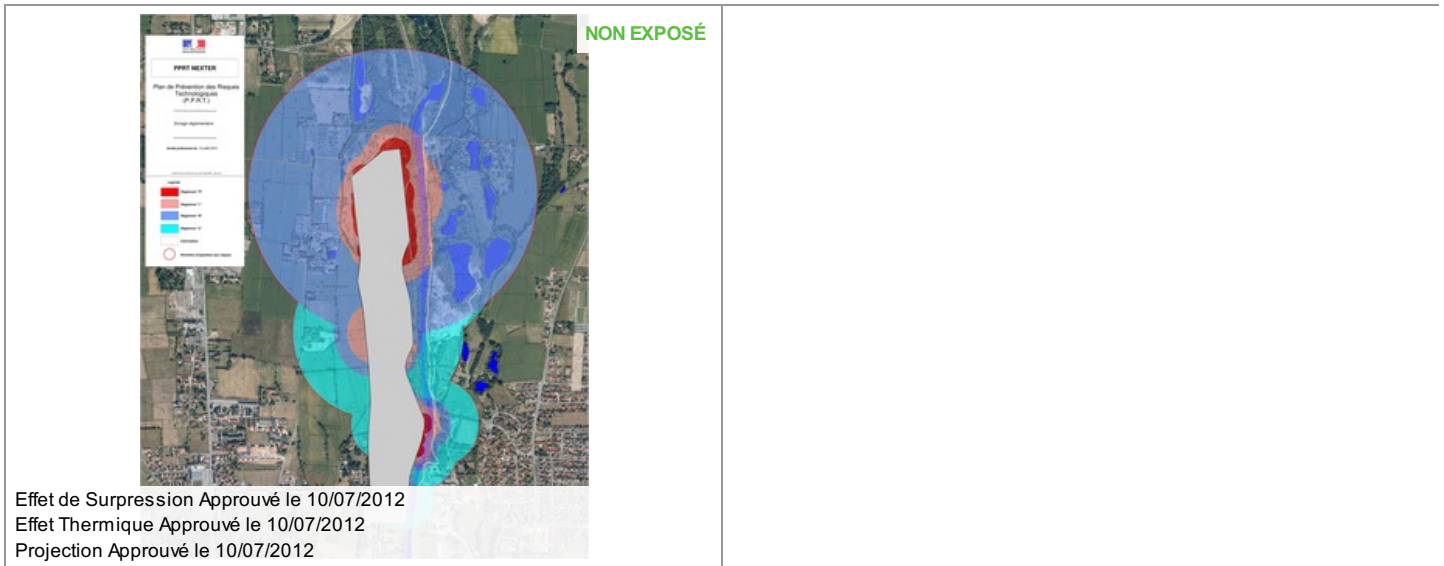
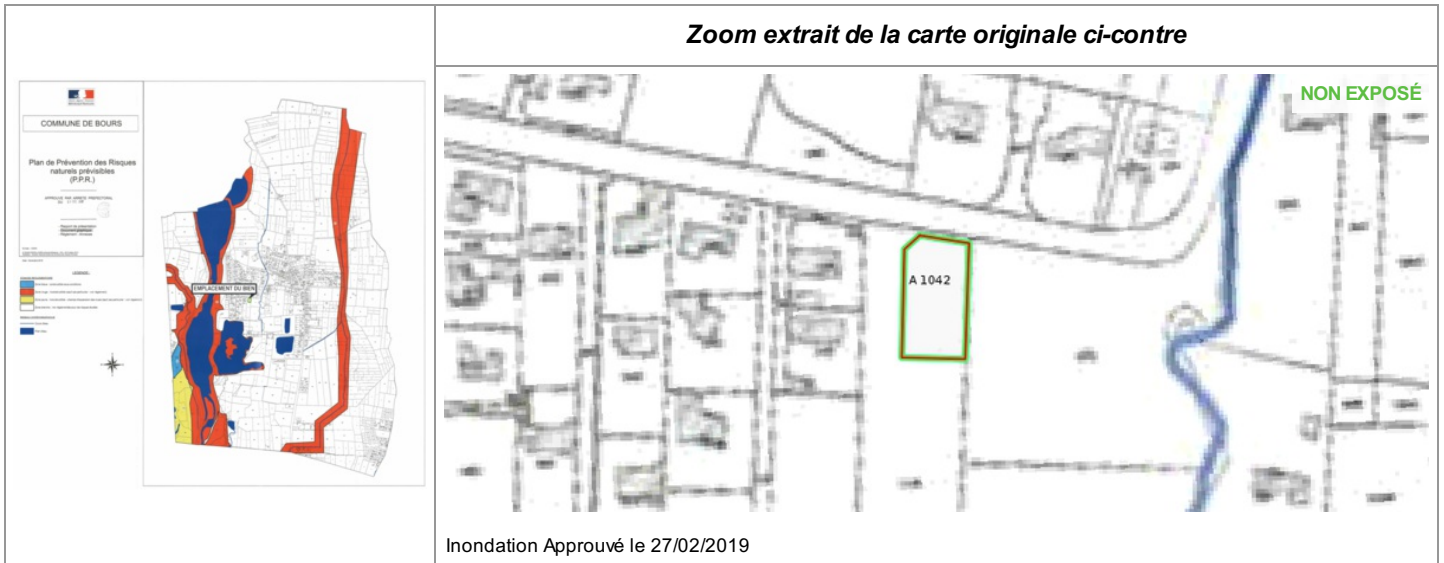
- **Aléa fort**  
Concerné par la loi ELAN\*
- **Aléa moyen**  
Concerné par la loi ELAN\*
- **Aléa faible**  
Non concerné par la loi ELAN

\*Obligation pour le vendeur de fournir une étude géotechnique préalable en cas de vente d'un terrain non bâti constructible.

## Annexes

Cartographies des risques auxquelles l'immeuble n'est pas exposé

### Zoom extrait de la carte originale ci-contre



## Annexes

### Arrêtés



PRÉFET DES HAUTES-PYRÉNÉES

Direction des services du cabinet  
Service interministériel  
de défense et de protection civiles  
Pôle protection civile

Arrêté n° 2012192-0005  
portant approbation du  
Plan de Prévention des  
Risques Technologiques du  
site Nexter Munitions

**Le Préfet des Hautes-Pyrénées,  
Chevalier de la Légion d'Honneur  
Chevalier de l'Ordre National du Mérite**

**Vu** le code de l'environnement, notamment ses articles L. 515-15 à L. 515-25 et R. 515-39 à R. 515-50 ;

**Vu** le code de l'urbanisme, notamment ses articles L. 211-1, L. 230-1 et L. 300-2 ;

**Vu** le code de la construction et de l'habitation ;

**Vu** le décret n° 2004-374 du 29 avril 2004 relatif aux pouvoirs des préfets, à l'organisation et à l'action des services de l'Etat dans les régions et départements ;

**Vu** l'arrêté ministériel du 10 mai 2000 modifié relatif à la prévention des accidents majeurs impliquant des substances ou des préparations dangereuses présentes dans certaines catégories d'installations classées soumises à autorisation ;

**Vu** l'arrêté ministériel du 29 septembre 2005 relatif à l'évaluation et à la prise en compte de la probabilité d'occurrence, de la cinétique, de l'intensité des effets et de la gravité des conséquences des accidents potentiels dans les études de dangers des installations classées soumises à autorisation ;

**Vu** l'arrêté préfectoral du 17 juillet 2001, complété et modifié en dernier lieu par l'arrêté du 24 mai 2011, autorisant la société GIAT Industrie SA à exploiter un établissement pyrotechnique sur le territoire de la commune de TARBES ;

.../...

---

Horaires : Délivrance des titres (du lundi au jeudi 8h30-12h/13h30-16h00, le vendredi 8h30-12h) - Autres bureaux (du lundi au vendredi 9h-12h/14h-16h30)  
Préfecture - Place Charles de Gaulle - B.P. 1350 - 65013 TARBES Cedex 9 - Tél : 05 62 56 65 65 - Télécopie : 05 62 51 20 10  
courriel : [prefecture@hautes-pyrenees.gouv.fr](mailto:prefecture@hautes-pyrenees.gouv.fr) - Site Internet : [www.hautes-pyrenees.gouv.fr](http://www.hautes-pyrenees.gouv.fr)

## Annexes

### Arrêtés

**Vu** le courrier en date du 11 avril 2007 prenant acte de la déclaration de changement d'exploitant de GIAT Industries SA au profit de la société Nexter Munitions SA ;

**Vu** l'arrêté préfectoral du 14 avril 2007 portant création du Comité Local d'Information et de Concertation « **Nexter Munitions SA** », modifié par l'arrêté préfectoral du 31 décembre 2010 ayant renouvelé le mandat des membres du CLIC pour une période de trois ans ;

**Vu** l'arrêté préfectoral du 12 août 2008 prescrivant l'élaboration d'un Plan de Prévention des Risques Technologiques autour de la société **Nexter Munitions SA** sur le territoire des communes de **TARBES, AUREILHAN, BOURS** et **BORDERES-sur-ECHEZ**, prorogé par les arrêtés des 16 février 2010, 23 mars 2011 et 23 mars 2012 ;

**Vu** l'arrêté préfectoral du 17 janvier 2012 prescrivant une enquête publique du 8 février 2012 au 16 mars 2012 sur le projet de Plan de Prévention des Risques Technologiques du site Nexter Munitions sur le territoire des communes de **TARBES, AUREILHAN, BOURS** et **BORDERES-sur-ECHEZ** ;

**Vu** la circulaire interministérielle du 27 juillet 2005 relative au rôle des services de l'équipement dans les domaines de la prévention des risques technologiques et naturels ;

**Vu** la circulaire ministérielle du 03 octobre 2005 relative à la mise en œuvre des plans de prévention des risques technologiques ;

**Vu** la circulaire ministérielle du 26 avril 2005 relative aux comités locaux d'information et de concertation ;

**Vu** les avis émis par les personnes et organismes associés consultés du 16 mai 2011 au 16 juillet 2011 sur le projet de Plan de Prévention des Risques Technologiques du site Nexter Munitions ;

**Vu** l'avis favorable du CLIC Nexter Munitions en date du 31 mai 2011 sur le projet de PPRT ;

**Vu** le rapport établi par le Commissaire Enquêteur et ses conclusions favorables au projet sous une réserve, reçu en préfecture des Hautes-Pyrénées le 16 avril 2012 ;

**Vu** les réponses apportées par les services instructeurs à la réserve formulée par le commissaire-enquêteur, figurant au point 7.5 de la note de présentation jointe au présent arrêté ;

**Vu** le rapport de la Direction Régionale de l'Environnement de l'Aménagement et du Logement et de la Direction Départementale des Territoires des Hautes-Pyrénées en date du 1er juin 2012 ;

**Vu** les pièces du dossier ;

**CONSIDERANT** que l'établissement pyrotechnique exploité par la société **Nexter Munitions SA** à **TARBES** est visé dans la liste prévue au IV de l'article L. 515-8 du Code de l'environnement ;

**CONSIDERANT** la liste des phénomènes dangereux issus des études de dangers de la société **Nexter Munitions SA** à **TARBES** et la nécessité de limiter l'exposition des populations aux effets de ces phénomènes dangereux ;

## Annexes

### Arrêtés

**CONSIDERANT** que les mesures définies dans le Plan de Prévention des Risques Technologiques résultent d'un processus d'analyse, d'échange et de concertation ;

**CONSIDERANT** que les mesures définies dans le Plan de Prévention des Risques Technologiques permettent de limiter l'exposition des populations aux effets des phénomènes dangereux identifiés dans les études de dangers susvisées ;

**CONSIDERANT** que les documents du Plan de Prévention des Risques Technologiques du site Nexter Munitions (note de présentation, règlement, recommandations et document graphique) ont été complétés lorsque nécessaire afin de tenir compte notamment des remarques émises par les personnes et organismes associés ;

**SUR** proposition de madame la Secrétaire Générale ;

### ARRETE

**ARTICLE 1** - Le Plan de Prévention des Risques Technologiques (PPRT) autour de l'établissement **Nexter Munitions SA** à **TARBES** est approuvé.

**ARTICLE 2** - Ce plan vaut servitude d'utilité publique au sens de l'article L. 126-1 du Code de l'urbanisme et devra être annexé aux plans locaux d'urbanisme des communes de **TARBES, AUREILHAN, BOURS** et **BORDERES-sur-ECHEZ**, dans un délai de trois mois à compter de la notification du présent arrêté, par les soins des communes de **TARBES, AUREILHAN, BOURS** et **BORDERES-sur-ECHEZ** et par le biais d'un arrêté de mise à jour de ses documents d'urbanisme.

**ARTICLE 3** - Les mesures de protection des populations face aux risques encourus, prescrites par le plan de prévention des risques technologiques, devront être mises en œuvre dans un délai de 5 ans à compter de la date d'effet du présent arrêté.

**ARTICLE 4** - Le Plan de Prévention des Risques Technologiques comprend :

- une note de présentation décrivant les installations ou stockages à l'origine des risques, la nature et l'intensité de ceux-ci et exposant les raisons qui ont conduit à délimiter le périmètre d'exposition aux risques ;
- un document graphique faisant apparaître le périmètre d'exposition aux risques et les zones et secteurs mentionnés respectivement aux articles L. 515-15 et L. 515-16 du code de l'environnement ;
- un règlement comportant, en tant que de besoin, pour chaque zone ou secteur :
  - les mesures d'interdiction et les prescriptions mentionnés au I de l'article L. 515-16 du code de l'environnement ;
  - l'instauration du droit de délaissement ou du droit de préemption ;
  - les mesures de protection des populations prévues au IV de l'article L. 515-16 du code de l'environnement ;
- un cahier de recommandations tendant à renforcer la protection des populations, formulées en application du V de l'article L. 515-16 du code de l'environnement.

## Annexes

### Arrêtés

Le dossier sera tenu à la disposition du public à la Préfecture des Hautes-Pyrénées ainsi qu'en mairies de TARBES, AUREILHAN, BOURS et BORDERES-sur-ECHEZ, aux jours et heures d'ouverture habituels des bureaux au public.

**ARTICLE 5** - Le présent arrêté sera adressé aux personnes et organismes associés définis dans l'article 5 de l'arrêté préfectoral du 12 août 2008 prescrivant l'établissement d'un Plan de Prévention des Risques Technologiques autour de la société Nexter Munitions SA sur le territoire des communes de TARBES, AUREILHAN, BOURS et BORDERES-sur-ECHEZ.

Le présent arrêté sera en outre publié au recueil des actes administratifs de la Préfecture des Hautes-Pyrénées et affiché pendant un mois :

- à la Préfecture des Hautes-Pyrénées,
- en mairies de TARBES, AUREILHAN, BOURS et BORDERES-sur-ECHEZ.

Un avis concernant l'approbation de ce plan de prévention des risques technologiques sera inséré, par les soins du Préfet, en caractères apparents dans deux journaux locaux habilités à insérer des annonces légales dans le département des Hautes-Pyrénées.

**ARTICLE 6** - Le présent arrêté pourra faire l'objet dans le délai de 2 mois à compter de sa publication :

- soit d'un recours gracieux auprès du préfet des Hautes-Pyrénées,
- soit d'un recours hiérarchiques adressé au ministre de l'Ecologie, du Développement Durable et de l'Energie.

Il peut également faire l'objet d'un recours contentieux auprès du tribunal administratif de Pau :

- soit directement, en l'absence de recours gracieux ou hiérarchique dans le délai de 2 mois à compter de la plus tardive des mesures de publicité prévues à l'article 5 du présent arrêté,
- soit, à l'issue d'un recours gracieux ou hiérarchique dans les 2 mois à compter de la date de notification de la réponse obtenue de l'administration, ou au terme d'un silence gardé par celle-ci pendant 2 mois à compter de la réception de la demande.

**ARTICLE 7** - Madame la Secrétaire Générale de la Préfecture des Hautes-Pyrénées, M. le Directeur Régional de l'Environnement, de l'Aménagement et du Logement de la région de Midi-Pyrénées et M. le Directeur Départemental des Territoires des Hautes-Pyrénées sont chargés, chacun en ce qui le concerne de l'exécution du présent arrêté.

Tarbes, le 10 juillet 2012



Jean-Régis BORIUS

# Annexes

## Arrêtés



PRÉFÈTE DES HAUTES-PYRÉNÉES

Direction des services du Cabinet

ARRETE N° :

Service interministériel  
de défense et de protection civiles

Relatif à l'information des acquéreurs et des locataires de biens immobiliers sur les risques naturels ou technologiques majeurs dans le département des Hautes-Pyrénées.

Pôle protection civile

La Préfète des Hautes-Pyrénées,

**Vu** le code général collectivités territoriales ;

**Vu** le code de l'environnement, notamment les articles L.125-5 et R.125-23 à R.125-27 ;

**Vu** le décret n° 2010-1255 du 22 octobre 2010 portant délimitation des zones de sismicité du territoire français ;

**Vu** le code la construction et de l'habitation, notamment ses articles L.271-4 et L.271-5 ;

**Vu** le décret n° 2004-374 du 29 avril 2004 modifié relatif aux pouvoirs des préfets, à l'organisation et à l'action des services de l'État dans les régions et les départements ;

**Vu** l'arrêté préfectoral n° 2014349-0001 du 15 décembre 2014 fixant la liste des communes concernées par l'obligation d'information des acquéreurs et des locataires de biens immobiliers sur les risques naturels ou technologiques majeurs ;

**Sur** proposition de Madame la directrice des services du Cabinet.

### ARRÊTE

#### ARTICLE 1 -

Le présent arrêté abroge et remplace l'arrêté préfectoral n° 2014349-0001 du 15 décembre 2014 fixant la liste des communes concernées par l'obligation d'information des acquéreurs et des locataires de biens immobiliers sur les risques naturels ou technologiques majeurs.

#### ARTICLE 2 -

Tous les éléments nécessaires à l'information des acquéreurs et des locataires de biens immobiliers sur les risques naturels et technologiques majeurs sont consignés dans un dossier communal d'informations.

Ce dossier et les documents de référence sont librement consultables en préfecture, sous-préfecture et mairie concernée

Le dossier comprend :

- la liste des risques naturels prévisibles et des risques technologiques dans un PPR approuvé ou prescrit, auxquels la commune est exposée sur tout ou partie de son territoire
- la liste des documents auxquels le vendeur ou le bailleur peut se référer,

.../...

Horaires : Différence des titres (du lundi au jeudi 8h30-12h/13h30-16h00, le vendredi 8h30-12h) - Autres bureaux (du lundi au vendredi 9h-12h/14h-16h30)  
Préfecture - Place Charles de Gaulle - CS 61350 - 65013 TARBES Cedex 9 - Tél : 05 62 56 65 65 - Télécopie : 05 62 51 20 10  
courriel : [prefecture@hautes-pyrenees.gouv.fr](mailto:prefecture@hautes-pyrenees.gouv.fr) - Site Internet : [www.hautes-pyrenees.gouv.fr](http://www.hautes-pyrenees.gouv.fr)

## Annexes

### Arrêtés

- la cartographie des zones exposées ou réglementée,
- le niveau de sismicité réglementaire attaché à la commune.

Ce dossier et les documents de référence mentionnés ci-dessus sont librement consultables en mairie, préfecture et sous-préfecture.

Le dossier d'informations est accessible à partir du site internet de la préfecture à la rubrique « Information Acquéreurs Locataires » (IAL) :

<http://www.hautes-pyrenees.gouv.fr/>

#### Article 3 -

Ces éléments d'informations sont mis à jour au regard des situations mentionnées à l'article R.125-25 du code de l'environnement.

#### Article 4 -

Une copie du présent arrêté et les annexes sont adressés aux maires, pour être tenus à la disposition des acquéreurs et des locataires, et à la chambre départementale des notaires.

Le présent arrêté sera affiché en mairie et publié au recueil des actes administratifs de la préfecture.

#### Article 5 -

Mme la Directrice des services du cabinet, M. le Secrétaire Général de la préfecture, Mme la sous-préfète d'Argelès-Gazost, M. le sous-préfet de Bagnères-de-Bigorre, Mmes et MM les chefs de service régionaux ou départementaux et Mmes et MM les maires des communes concernées sont chargés, chacun en ce qui le concerne, de l'application du présent arrêté.

Tarbes, le 17 MARS 2017

Béatrice LAGARDE





## Annexes

### Arrêtés

Communes	PPR	Approuvé	Prescrit	Risque							Sismicité			
				I	C	M	A	F	RGA	1	2	3	4	
BAZUS AURE														X
BAZUS-NESTE	1		X	X										X
BEAUCENS	1	X		X	X	X	X							X
BEAUDEAN	1	X			X	X	X							X
BEGOLE													X	
BENAC	1	X		X										X
BENQUE														X
BERBERUST LIAS														X
BERNAC DEBAT														X
BERNAC DESSUS														X
BERNADETS DEBAT	1	X							X				X	
BERNADETS DESSUS													X	
BERTREN	1	X		X									X	
BETBEZE	1	X							X				X	
BETPOUEY	2	X	X		X	X	X		X					X
BETPOUY	1	X							X				X	
BETTES														X
BEYREDE JUMET	1		X	X	X	X	X							X
BIZE														X
BIZOUS														X
BONNEFONT	1	X							X				X	
BONNEMAZON	1	X		X										X
BONREPOS	1	X							X				X	
BOO SILHEN	1		X	X	X	X								X
BORDERES LOURON														X
BORDERES-SUR-L'Echez	1	X		X									X	
BORDES	1	X		X									X	
BOUILH DEVANT													X	
BOUILH PEREUILH	1	X							X				X	
BOULIN	1	X							X				X	
BOURG-DE-BIGORRE	1	X		X										X
BOURISP	1	X			X	X		X						X
BOURREAC														X
BOURS													X	
BRAMEVAQUE														X
BUGARD	1	X							X				X	
BULAN														X
BUN	1	X			X	X	X							X

# Annexes

## Arrêtés



PRÉFET DES HAUTES-PYRÉNÉES

Direction départementale  
des territoires

ARRETE N°

Service énergie, risques et conseil  
en aménagement durable

Bureau risques naturels

**Le Préfet des Hautes-Pyrénées,**

**Vu** le code de l'environnement,

**Vu** le code de l'expropriation pour cause d'utilité publique et notamment ses articles R 11-4 à R 11-14,

**Vu** la loi n° 2003-699 au 30 juillet 2003 relative à la prévention des risques naturels et technologiques et à la réparation des dommages, notamment son article 38 et son décret d'application n° 2005-3 du 4 janvier 2005 modifiant le décret n° 95-1089 du 5 octobre 1995 relatif aux plans de prévention des risques naturels prévisibles,

**Vu** la loi n° 2004-811 du 13 août 2004 relative à la modernisation de la sécurité civile abrogeant la loi n° 87-565 du 22 juillet 1987 relative à l'organisation de la sécurité civile, à la protection de la forêt contre l'incendie et à la prévention des risques majeurs,

**Vu** la loi n° 95-101 du 2 février 1995 relative au renforcement de la protection de l'environnement (Titre II),

**Vu** le décret n° 95-1089 du 5 octobre 1995 relatif aux plans de prévention des risques naturels prévisibles,

**Vu** le décret n° 2011-765 du 28 juin 2011 relatif à la procédure d'élaboration, de révision et de modification des plans de prévention des risques naturels prévisibles,

**Vu** le décret n° 85-453 du 23 avril 1985 pris en application de la loi n° 83-630 du 12 juillet 1983 relative à la démocratisation des enquêtes publiques et à la protection de l'environnement, et notamment les articles 6 à 21,

.../...

---

Horaires : 8h30/12h00 - 14h00/17h00 - 16h00 le vendredi  
3, rue Lordat BP 1349 - 65013 Tarbes cedex - Tél. 05 62 56 65 65 - Télécopie : 05 62 51 15 07  
courriel : [ddt@hautes-pyrenees.gouv.fr](mailto:ddt@hautes-pyrenees.gouv.fr) - Site Internet : [www.hautes-pyrenees.gouv.fr](http://www.hautes-pyrenees.gouv.fr)

## Annexes

### Arrêtés

**Vu** le décret n° 2005-935 du 2 août 2005 relatif à la partie réglementaire du Code de l'Environnement, et notamment les articles R 123-1 et suivants,

**Vu** l'arrêté préfectoral du 15 juin 2017, notifiant et prescrivant l'élaboration du Plan de Prévention des Risques Naturels Prévisibles pour la commune de Bours,

**Vu** l'arrêté préfectoral du 31 décembre 2013 relatif à la liste des journaux habilités, dans le département des Hautes-Pyrénées, à publier des annonces judiciaires et légales,

**Vu** l'arrêté préfectoral du 18 avril 2018, prescrivant la mise en enquête publique du Plan de Prévention des Risques Naturels Prévisibles de la commune de Bours,

**Vu** la consultation du 29 décembre 2017 de la commune de Bours,

**Vu** la consultation du 29 décembre 2017 de Monsieur le Président du Conseil Départemental des Hautes-Pyrénées,

**Vu** la consultation du 29 décembre 2017 de Monsieur le Directeur du Centre Régional de la Propriété Forestière,

**Vu** la consultation du 29 décembre 2017 de Monsieur le Directeur Régional de l'Environnement, de l'Aménagement et du Logement Occitanie,

**Vu** la consultation du 29 décembre 2017 de Monsieur le Directeur Départemental des Territoires (Centre d'Application du Droit des Sols),

**Vu** la consultation du 29 décembre 2017 de Monsieur le Président de la Chambre d'Agriculture,

**Vu** la consultation du 29 décembre 2017 de Monsieur le chef du Service Interministériel de Défense et de Protection Civiles,

**Vu** la consultation du 29 décembre 2017 de Monsieur le Président de la communauté d'agglomération Tarbes-Lourdes-Pyrénées,

**Vu** l'avis de Monsieur le Maire de Bours par délibération du conseil municipal en date du 06 février 2018,

**Vu** l'avis favorable de Monsieur le Président de la communauté d'agglomération Tarbes-Lourdes-Pyrénées en date du 21 mars 2018,

**Vu** l'avis favorable de Monsieur le Directeur du Centre Régional de la Propriété Forestière en date du 29 janvier 2018,

**Vu** le procès-verbal de l'enquête publique qui s'est déroulée du 22 mai 2018 au 22 juin 2018 inclus, et l'avis favorable de la commission d'enquête en date du 07 août 2018,

**Vu** les pièces du dossier transmises par Monsieur le Directeur Départemental des Territoires pour approbation du Plan de Prévention des Risques Naturels,

**Sur** proposition de Monsieur le Directeur Départemental des Territoires,

.../...

2/4

## Annexes

### Arrêtés

#### ARRETE

##### ARTICLE 1 -

- I - Est approuvé, tel qu'il est annexé au présent arrêté, le plan de prévention des risques naturels prévisibles de la commune de Bours sur la totalité du territoire communal tel que prévu à l'arrêté de prescription.

- II - Le plan de prévention des risques comprend :

- un rapport de présentation,
- un règlement,
- un document graphique.

- III - Il est tenu à la disposition du public tous les jours ouvrables et aux heures habituelles d'ouverture des bureaux :

1. à la Mairie de Bours,
2. à la Préfecture des Hautes-Pyrénées,
3. à la Direction Départementale des Territoires,
4. sur le site internet des risques majeurs : <http://www.risquesmajeurs-hautes-pyrenees.pref.gouv.fr>

##### ARTICLE 2 -

Le présent arrêté sera publié au recueil des actes administratifs de la Préfecture des Hautes-Pyrénées et mention en sera faite en caractères apparents dans un journal officiel.

Copie du présent arrêté sera affichée à la Mairie de Bours et portée à la connaissance du public par tout autre procédé en usage dans la commune, pendant un mois au minimum. Ces mesures de publicité seront justifiées par un certificat du Maire et un exemplaire de chaque journal sera annexé au dossier principal du plan de prévention des risques.

Le plan de prévention des risques approuvé vaut servitude d'utilité publique.

##### ARTICLE 3 -

Délais et voies de recours :

Toute personne ayant un intérêt à agir peut exercer un recours devant le tribunal administratif compétent dans un délai de 2 mois à compter de la publication de l'arrêté approuvant le plan de prévention des risques. Elle peut également saisir d'un recours gracieux l'auteur de la décision ou saisir d'un recours hiérarchique le ministre chargé de l'environnement. Cette démarche prolonge le délai du recours contentieux qui doit être introduit dans les 2 mois suivant la réponse (l'absence de réponse au terme d'un délai de deux mois vaut rejet implicite).

.../...

3/4

## Annexes

### Arrêtés

#### ARTICLE 4 -

Monsieur le Secrétaire Général de la Préfecture des Hautes-Pyrénées, Monsieur le Maire de Bours et Monsieur le Directeur Départemental des Territoires des Hautes-Pyrénées sont chargés, chacun en ce qui le concerne, de l'exécution du présent arrêté qui sera publié au recueil des actes administratifs de la Préfecture.



Tarbes, le 27 FEV. 2019



Brice BLONDEL





diagnostics immobiliers

ATTESTATION SUR L'HONNEUR réalisée pour le dossier n° **2022/RODRIGUEZ1030** relatif à l'immeuble bâti visité situé au : 1 Rue de l'agaou 65460 BOURS.

Je soussigné, **LONCAN Michel**, technicien diagnostiqueur pour la société **DIAG-EXPERT** atteste sur l'honneur être en situation régulière au regard de l'article L.271-6 du Code de la Construction, à savoir :

- Disposer des compétences requises pour effectuer les états, constats et diagnostics composant le dossier, ainsi qu'en atteste mes certifications de compétences :

Prestations	Nom du diagnostiqueur	Entreprise de certification	N° Certification	Echéance certif
Diagnostics	LONCAN Michel	I.Cert	CPDI3660	29/12/2027

- Avoir souscrit à une assurance (AXA n° 7526724104 valable jusqu'au 01/01/2023) permettant de couvrir les conséquences d'un engagement de ma responsabilité en raison de mes interventions.
- N'avoir aucun lien de nature à porter atteinte à mon impartialité et à mon indépendance ni avec le propriétaire ou son mandataire, ni avec une entreprise pouvant réaliser des travaux sur les ouvrages, installations ou équipements pour lesquels il m'est demandé d'établir les états, constats et diagnostics composant le dossier.
- Disposer d'une organisation et des moyens (en matériel et en personnel) appropriés pour effectuer les états, constats et diagnostics composant le dossier.

Fait à **TARBES**, le **21/03/2022**

Signature de l'opérateur de diagnostics :

**Article L271-6 du Code de la Construction et de l'habitation**

« Les documents prévus aux 1° à 4° et au 6° de l'article L. 271-4 sont établis par une personne présentant des garanties de compétence et disposant d'une organisation et de moyens appropriés. Cette personne est tenue de souscrire une assurance permettant de couvrir les conséquences d'un engagement de sa responsabilité en raison de ses interventions. Elle ne doit avoir aucun lien de nature à porter atteinte à son impartialité et à son indépendance ni avec le propriétaire ou son mandataire qui fait appel à elle, ni avec une entreprise pouvant réaliser des travaux sur les ouvrages, installations ou équipements pour lesquels il lui est demandé d'établir l'un des documents mentionnés au premier alinéa. Un décret en Conseil d'Etat définit les conditions et modalités d'application du présent article. »

**Article L271-3 du Code de la Construction et de l'Habitation**

« Lorsque le propriétaire charge une personne d'établir un dossier de diagnostic technique, celle-ci lui remet un document par lequel elle atteste sur l'honneur qu'elle est en situation régulière au regard des articles L.271-6 et qu'elle dispose des moyens en matériel et en personnel nécessaires à l'établissement des états, constats et diagnostics composant le dossier. »