

Lettre d'Accompagnement

M. PRADERE JEAN

31510 SAUVETERRE DE COMMINGES

TOULOUSE, le 20/08/2023

Nos Références : 23/IMO/0076

Objet : Envoi des résultats des diagnostics immobiliers

Madame, Monsieur,

Nous vous prions de bien vouloir trouver ci-joint le(s) rapport(s) établis suite à la réalisation d'une prestation sur le bien désigné ci-dessous :

Désignation du ou des bâtiments	Désignation du propriétaire
<p>Localisation du ou des bâtiments : Département : ...Haute-Garonne Adresse : 235 COTE DE LAYRIS Commune : 31510 SAUVETERRE DE COMMINGES Section cadastrale I, Parcelle(s) n° 934 Désignation et situation du ou des lots de copropriété : Ce bien ne fait pas partie d'une copropriété</p>	<p>Désignation du client : Nom et prénom :.. M. PRADERE JEAN Adresse : 31510 SAUVETERRE DE COMMINGES</p>

Objet de la mission :		
<input type="checkbox"/> Dossier Technique Amiante	<input type="checkbox"/> Diagnostic de Performance Energétique	<input type="checkbox"/> Diag. Assainissement
<input checked="" type="checkbox"/> Constat amiante avant-vente	<input checked="" type="checkbox"/> Etat relatif à la présence de termites	<input type="checkbox"/> Diag. Piscine
<input type="checkbox"/> Dossier amiante Parties Privatives	<input type="checkbox"/> Etat parasitaire	<input type="checkbox"/> Diag. Installations Gaz
<input type="checkbox"/> Diag amiante avant travaux	<input checked="" type="checkbox"/> Etat des Risques et Pollutions	<input type="checkbox"/> Diag. plomb dans l'eau
<input type="checkbox"/> Diag amiante avant démolition	<input type="checkbox"/> Etat des lieux	<input checked="" type="checkbox"/> Diag. Installations Electricité
<input type="checkbox"/> Contrôle Périodique Amiante	<input type="checkbox"/> Métrage (Loi Carrez)	<input type="checkbox"/> D.Technique DTG
<input type="checkbox"/> Amiante HAP	<input type="checkbox"/> Métrage (Surface Habitable)	<input checked="" type="checkbox"/> Diagnostic de Performance Energétique
<input type="checkbox"/> Strategie Dossier Amiante	<input type="checkbox"/> Exposition au plomb (CREP)	<input type="checkbox"/> Diag. Radon
<input type="checkbox"/> Diagnostic de Performance Energétique	<input type="checkbox"/> Plomb avant Travaux	<input type="checkbox"/> Vérif. accessibilité handicapé
<input type="checkbox"/> Mold Inspection	<input type="checkbox"/> Exposition au plomb (DRIPP)	<input type="checkbox"/> Diag. Performance Numérique

Si les numéros de lot des biens n'ont pas été indiqués faute de présentation du titre de propriété, veuillez les préciser. (Désignation du bâtiment). Il est rappelé qu'il appartient au propriétaire, à réception du rapport, de vérifier l'exactitude des mentions concernant la matérialité et la composition des lieux ainsi que de s'assurer que la totalité des pièces composant l'immeuble a été examinée et de signaler tout manquement.

Nous restons à votre disposition pour toute information ou action complémentaire.

En vous remerciant pour votre confiance, recevez, Madame, Monsieur, l'expression de nos sentiments dévoués.

BONEL NATHALIE

Dossier TECHNIQUE IMMOBILIER

AGENCE : NB DIAG

Référence du dossier	23/IMO/0076
Date de repérage	25/07/2023

Désignation du propriétaire

Nom : **M. PRADERE JEAN**
 Adresse :
 Ville : **31510 SAUVETERRE DE COMMINGES**

Localisation du ou des bâtiments

Département : **Haute-Garonne**
 Commune : **31510 SAUVETERRE DE COMMINGES**
 Adresse : **235 COTE DE LAYRIS**
 Références cadastrales : **Section cadastrale I, Parcelle(s) n° 934**
 Désignation et situation du ou des lots de copropriété : **Ce bien ne fait pas partie d'une copropriété**
 Périmètre de repérage : **Ensemble de la propriété**



Objet de la mission

- | | | |
|---|---|---|
| <input type="checkbox"/> Dossier Technique Amiante | <input type="checkbox"/> Métrage (Loi Carrez) | <input checked="" type="checkbox"/> Installation électrique |
| <input checked="" type="checkbox"/> Constat amiante avant-vente | <input type="checkbox"/> Métrage (Loi Boutin) | <input type="checkbox"/> Diagnostic Technique : SRU |
| <input type="checkbox"/> Dossier amiante Parties Privatives | <input type="checkbox"/> CREP | <input checked="" type="checkbox"/> Diagnostic énergétique |
| <input type="checkbox"/> Diag amiante avant travaux | <input type="checkbox"/> Diag Assainissement | <input type="checkbox"/> Prêt à taux zéro |
| <input type="checkbox"/> Diag amiante avant démolition | <input type="checkbox"/> Sécurité piscines | <input type="checkbox"/> Diag Robien |
| <input checked="" type="checkbox"/> Etat termites | <input type="checkbox"/> Installation gaz | <input type="checkbox"/> Radon |
| <input type="checkbox"/> Etat parasitaire | <input type="checkbox"/> Plomb dans l'eau | <input type="checkbox"/> Accessibilité Handicapés |
| <input checked="" type="checkbox"/> ERP | <input type="checkbox"/> Sécurité Incendie | |
| | <input type="checkbox"/> Etat des lieux | |

CONCLUSION de l'Expertise

AGENCE : **NB DIAG**

Référence du dossier :	23/IMO/0076
Date de repérage :	25/07/2023




Localisation du ou des bâtiments

Département : **31510**
 Commune : **SAUVETERRE DE COMMINGES**
 Adresse : **235 COTE DE LAYRIS**

Références cadastrales : **Section cadastrale I, Parcelle(s) n° 934**

Périmètre de repérage : **Ensemble de la propriété**
 Désignation et situation du ou des lots de copropriété : **Ce bien ne fait pas partie d'une copropriété**



Cette page de synthèse ne peut être utilisée indépendamment du rapport d'expertise complet.

Prestations		Conclusion
	DPE	Consommation conventionnelle : 338 kWh ep/m ² .an (Classe F) Estimation des émissions : 73 kg eqCO ₂ /m ² .an (Classe F) Estimation des coûts annuels : entre 6 090 € et 8 310 € par an, prix moyens des énergies indexés au 1er janvier 2021 Méthode : 3CL-DPE 2021 N° ADEME : 2331E2763240T
	Amiante	Dans le cadre de la mission, il a été repéré des matériaux et produits contenant de l'amiante.
	Électricité	L'installation intérieure d'électricité comporte une ou des anomalies pour laquelle ou lesquelles il est vivement recommandé d'agir afin d'éliminer les dangers qu'elle(s) présente(nt).
	Etat Terme/Parasitaire	Il n'a pas été repéré d'indice d'infestation de termites.
	ERP	Le bien est situé dans le périmètre d'un plan de prévention des risques naturels (Sécheresse) Le bien n'est pas situé dans le périmètre d'un plan de prévention des risques miniers Le bien n'est pas situé dans le périmètre d'un plan de prévention des risques technologiques Zone sismique définie en zone 3 selon la réglementation parasismique 2011 ENSA : L'immeuble n'est pas concerné par un plan d'exposition aux bruits ENSA : Aucune nuisance aérienne n'a été identifiée sur le bien

DPE Diagnostic de performance énergétique (logement)

N°ADEME : [2331E2763240T](#)
Etabli le : 20/08/2023
Valable jusqu'au : 19/08/2033

Ce document vous permet de savoir si votre logement est économe en énergie et préserve le climat. Il vous donne également des pistes pour améliorer ses performances et réduire vos factures. *Pour en savoir plus : <https://www.ecologie.gouv.fr/diagnostic-performance-energetique-dpe>*

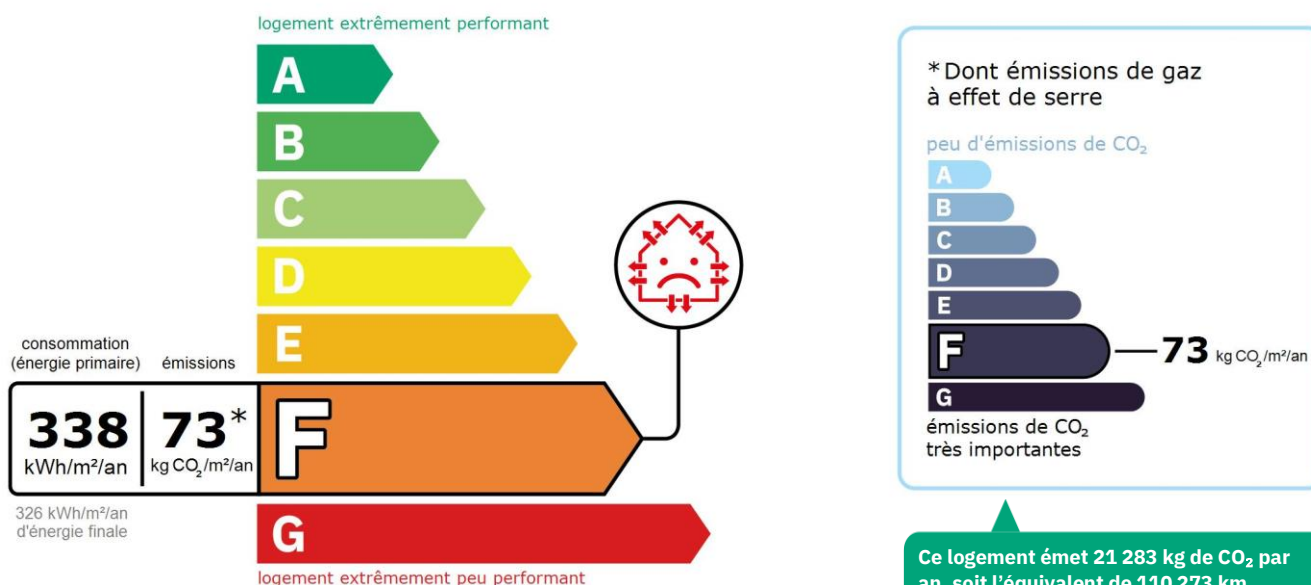


Adresse : **235 COTE DE LAYRIS**
31510 SAUVETERRE DE COMMINGES

Type de bien : Maison Individuelle
Année de construction : 1975 - 1977
Surface habitable : **291,48 m²**

Propriétaire : M. PRADERE JEAN
Adresse : 31510 SAUVETERRE DE COMMINGES

Performance énergétique et climatique



Le niveau de consommation énergétique dépend de l'isolation du logement et de la performance des équipements. Pour l'améliorer, voir pages 4 à 6

Ce logement émet 21 283 kg de CO₂ par an, soit l'équivalent de 110 273 km parcourus en voiture. Le niveau d'émissions dépend principalement des types d'énergies utilisées (bois, électricité, gaz, fioul, etc.)

Estimation des coûts annuels d'énergie du logement

Les coûts sont estimés en fonction des caractéristiques de votre logement et pour une utilisation standard sur 5 usages (chauffage, eau chaude sanitaire, climatisation, éclairage, auxiliaires) voir p.3 pour voir les détails par poste.



entre **6 080 €** et **8 320 €** par an

Prix moyens des énergies indexés au 1er janvier 2021 (abonnements compris)

Comment réduire ma facture d'énergie ? Voir p. 3

Informations diagnostiqueur

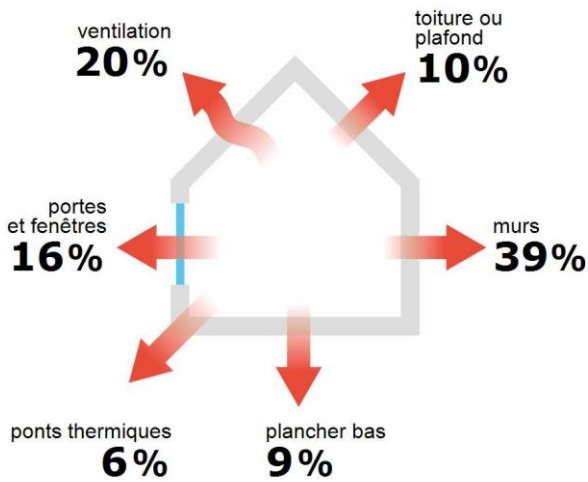
NB DIAG
39 RUE CONDORCET
31400 TOULOUSE
tel : 0661828388

Diagnostiqueur : BONEL NATHALIE
Email : toulouse.sudest@gmail.com
N° de certification : 22-1699
Organisme de certification : ABCIDIA
CERTIFICATION



À l'attention du propriétaire du bien au moment de la réalisation du DPE : Dans le cadre du Règlement général sur la protection des données (RGPD), l'Ademe vous informe que vos données personnelles (Nom-Prénom-Adresse) sont stockées dans la base de données de l'observatoire DPE à des fins de contrôles ou en cas de contestations ou de procédures judiciaires. Ces données sont stockées jusqu'à la date de fin de validité du DPE. Vous disposez d'un droit d'accès, de rectification, de portabilité, d'effacement ou une limitation du traitement de ces données. Si vous souhaitez faire valoir votre droit, veuillez nous contacter à l'adresse mail indiquée à la page «Contacts» de l'Observatoire DPE (<https://observatoire-dpe.ademe.fr/>).

Schéma des déperditions de chaleur



Performance de l'isolation

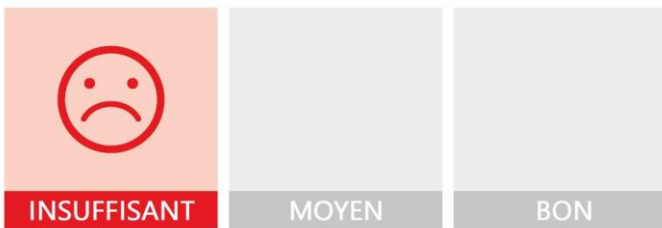


Système de ventilation en place



Ventilation par ouverture des fenêtres

Confort d'été (hors climatisation)*



Les caractéristiques de votre logement améliorant le confort d'été :



bonne inertie du logement



logement traversant



toiture isolée

Pour améliorer le confort d'été :



Équipez les fenêtres de votre logement de volets extérieurs ou brise-soleil.

Logement équipé d'une climatisation



La climatisation permet de garantir un bon niveau de confort d'été mais augmente les consommations énergétiques du logement.

Production d'énergies renouvelables

équipement(s) présent(s) dans ce logement :



pompe à chaleur



chauffage au bois

D'autres solutions d'énergies renouvelables existent :



chauffe-eau thermodynamique



panneaux solaires photovoltaïques



panneaux solaires thermiques















géothermie



réseau de chaleur ou de froid vertueux

*Le niveau de confort d'été présenté ici s'appuie uniquement sur les caractéristiques de votre logement (la localisation n'est pas prise en compte).

Montants et consommations annuels d'énergie

Usage		Consommation d'énergie (en kWh énergie primaire)	Frais annuels d'énergie (fourchette d'estimation*)	Répartition des dépenses
 chauffage	 Fioul	60 344 (60 344 é.f.)	entre 4 680 € et 6 350 €	75 %
	 Bois	30 149 (30 149 é.f.)	entre 820 € et 1 110 €	
 eau chaude	 Fioul	1 999 (1 999 é.f.)	entre 150 € et 220 €	3 %
	 Electrique	3 971 (1 726 é.f.)	entre 280 € et 400 €	5 %
 refroidissement	 Electrique	27 (12 é.f.)	entre 0 € et 10 €	1 %
 éclairage	 Electrique	1 323 (575 é.f.)	entre 90 € et 130 €	2 %
 auxiliaires	 Electrique	947 (412 é.f.)	entre 60 € et 100 €	1 %
énergie totale pour les usages recensés :		98 760 kWh (95 217 kWh é.f.)	entre 6 080 € et 8 320 € par an	

Pour rester dans cette fourchette d'estimation, voir les recommandations d'usage ci-dessous

Conventionnellement, ces chiffres sont donnés pour une température de chauffage de 19° réduite à 16°C la nuit ou en cas d'absence du domicile, une climatisation réglée à 28° (si présence de clim), et une consommation d'eau chaude de 191ℓ par jour.

é.f. → énergie finale
Prix moyens des énergies indexés au 1er janvier 2021 (abonnements compris)

▲ Seules les consommations d'énergie nécessaires au chauffage, à la climatisation, à la production d'eau chaude sanitaire, à l'éclairage et aux auxiliaires (ventilateurs, pompes) sont prises en compte dans cette estimation. Les consommations liées aux autres usages (électroménager, appareils électroniques...) ne sont pas comptabilisées.

▲ Les factures réelles dépendront de nombreux facteurs : prix des énergies, météo de l'année (hiver froid ou doux...), nombre de personnes dans le logement et habitudes de vie, entretien des équipements....

Recommandations d'usage pour votre logement

Quelques gestes simples pour maîtriser votre facture d'énergie :



Température recommandée en hiver → 19°C

Chauffer à 19°C plutôt que 21°C, c'est -18% sur votre facture **soit -1 389€ par an**

Astuces

- Diminuez le chauffage quand vous n'êtes pas là.
- Chauffez les chambres à 17° la nuit.




Si climatisation, température recommandée en été → 28°C

Climatiser à 28°C plutôt que 26°C c'est en moyenne -54% sur votre facture **soit -3€ par an**

Astuces

- Fermez les fenêtres et volets la journée quand il fait chaud.
- Aérez votre logement la nuit.



Consommation recommandée → 191ℓ/jour d'eau chaude à 40°C

Estimation faite par rapport à la surface de votre logement (3-4 personnes). Une douche de 5 minute = environ 40ℓ

78ℓ consommés en moins par jour, c'est -22% sur votre facture **soit -145€ par an**

Astuces





- Installez des mousseurs d'eau sur les robinets et un pommeau à faible débit sur la douche.
- Réduisez la durée des douches.








En savoir plus sur les bons réflexes d'économie d'énergie : france-renov.gouv.fr

Voir en annexe le descriptif détaillé du logement et de ses équipements

Vue d'ensemble du logement

	description	isolation
 Murs	Mur en pierre de taille et moellons constitué d'un seul matériaux ou inconnu d'épaisseur 50 cm non isolé donnant sur un local chauffé / Mur en pierre de taille et moellons constitué d'un seul matériaux ou inconnu d'épaisseur 75 cm non isolé donnant sur l'extérieur / Mur en blocs de béton creux d'épaisseur ≥ 25 cm avec isolation intérieure (réalisée entre 1975 et 1977) donnant sur l'extérieur / Mur en blocs de béton creux d'épaisseur ≤ 20 cm avec isolation intérieure donnant sur l'extérieur / Inconnu non isolé donnant sur l'extérieur / Mur en blocs de béton creux d'épaisseur ≥ 25 cm non isolé donnant sur l'extérieur / Mur en blocs de béton creux d'épaisseur ≤ 20 cm non isolé donnant sur l'extérieur / Mur en blocs de béton creux d'épaisseur ≤ 20 cm non isolé donnant sur un comble très faiblement ventilé / Mur en pierre de taille et moellons constitué d'un seul matériaux ou inconnu d'épaisseur 70 cm non isolé donnant sur l'extérieur / Mur en pierre de taille et moellons constitué d'un seul matériaux ou inconnu d'épaisseur 70 cm non isolé donnant sur un local chauffé	insuffisante
 Plancher bas	Dalle béton non isolée donnant sur un terre-plein Dalle béton non isolée donnant sur un vide-sanitaire	insuffisante
 Toiture/plafond	Plafond structure inconnu (sous combles perdus) donnant sur l'extérieur (combles aménagés) avec isolation intérieure (20 cm) Plafond entre solives bois avec ou sans remplissage donnant sur un comble faiblement ventilé avec isolation intérieure (30 cm) Plafond entre solives bois avec ou sans remplissage non isolé donnant sur un local non chauffé non accessible	insuffisante
 Portes et fenêtres	Fenêtres battantes bois, simple vitrage avec volets battants bois / Fenêtres battantes bois, double vitrage avec lame d'air 12 mm et volets battants bois / Fenêtres fixes bois, simple vitrage sans protection solaire / Portes-fenêtres battantes bois, simple vitrage avec volets battants bois / Fenêtres battantes pvc, double vitrage avec lame d'air 16 mm à isolation renforcée sans protection solaire / Portes-fenêtres battantes bois, simple vitrage sans protection solaire / Fenêtres battantes bois, simple vitrage sans protection solaire / Paroi en brique de verre pleine, / Fenêtres battantes pvc, double vitrage avec lame d'air 16 mm et volets roulants aluminium / Portes-fenêtres battantes pvc, double vitrage avec lame d'air 12 mm et volets roulants aluminium / Fenêtres oscillo-battantes bois, simple vitrage sans protection solaire / Porte(s) bois opaque pleine / Porte(s) métal opaque pleine / Porte(s) bois avec 30-60% de vitrage simple	insuffisante







Vue d'ensemble des équipements

	description
 Chauffage	Chaudière individuelle fioul standard installée entre 1991 et 2015 avec en appoint une cuisinière installée avant 1990. Emetteur(s): radiateur bitube sans robinet thermostatique ▲ Cheminée à foyer ouvert : son utilisation, même occasionnelle, est source de gaspillage énergétique et présente de forts impacts sur la qualité de l'air.
 Eau chaude sanitaire	Combiné au système de chauffage Ballon électrique à accumulation vertical (autres catégorie ou inconnue), contenance ballon 150 L
 Climatisation	Electrique - Pompe à chaleur (divisé) - type split
 Ventilation	Ventilation par ouverture des fenêtres
 Pilotage	Sans système d'intermittence

Recommandations de gestion et d'entretien des équipements

Pour maîtriser vos consommations d'énergie, la bonne gestion et l'entretien régulier des équipements de votre logement sont essentiels.

type d'entretien

	Chauffe-eau	Vérifier la température d'eau du ballon (55°C-60°C) pour éviter le risque de développement de la légionnelle (en dessous de 50°C).
	Eclairage	Eteindre les lumières lorsque personne n'utilise la pièce.
	Isolation	Faire vérifier les isolants et les compléter tous les 20 ans.
	Radiateur	Laisser les robinets thermostatiques en position ouverte en fin de saison de chauffe. Ne jamais placer un meuble devant un émetteur de chaleur. Purger les radiateurs s'il y a de l'air.
	Refroidissement	Privilégier les brasseurs d'air. Programmer le système de refroidissement ou l'adapter en fonction de la présence des usagers.
	Ventilation	Veiller à ouvrir les fenêtres de chaque pièce très régulièrement

Recommandations d'amélioration de la performance



Des travaux peuvent vous permettre d'améliorer significativement l'efficacité énergétique de votre logement et ainsi de faire des économies d'énergie, d'améliorer son confort, de le valoriser et de le rendre plus écologique. Le pack ① de travaux vous permet de réaliser les travaux prioritaires, et le pack ② d'aller vers un logement très performant.








Si vous en avez la possibilité, il est plus efficace et rentable de procéder à une rénovation globale de votre logement (voir packs de travaux ① + ② ci-dessous). La rénovation performante par étapes est aussi une alternative possible (réalisation du pack ① avant le pack ②). Faites-vous accompagner par un professionnel compétent (bureau d'études, architecte, entreprise générale de travaux, groupement d'artisans...) pour préciser votre projet et coordonner vos travaux.

1

Les travaux essentiels




Montant estimé : 50200 à 75300€

Lot	Description	Performance recommandée
 Mur	Isolation des murs par l'extérieur. Si un ravalement de façade est prévu, effectuer une isolation par l'extérieur avec des retours d'isolants au niveau des tableaux des baies quand cela est possible. ▲ Travaux pouvant nécessiter une autorisation d'urbanisme	$R > 4,5 \text{ m}^2 \cdot \text{K/W}$
 Plafond	Isolation des plafonds par l'extérieur.	$R > 5 \text{ m}^2 \cdot \text{K/W}$
 Plancher	Isolation des planchers sous chape flottante. Avant d'isoler un plancher, vérifier qu'il ne présente aucune trace d'humidité.	$R > 3,5 \text{ m}^2 \cdot \text{K/W}$
 Chauffage	Mettre à jour le système d'intermittence / régulation (programmateur, robinets thermostatique, isolation réseau) ▲ Cheminée à foyer ouvert : celle-ci doit être condamnée à défaut d'être remplacée par un autre dispositif	
 Eau chaude sanitaire	Système actualisé en même temps que le chauffage Remplacer le système actuel par un appareil de type pompe à chaleur.	$\text{COP} = 3$

2

Les travaux à envisager

Montant estimé : 47300 à 70900€

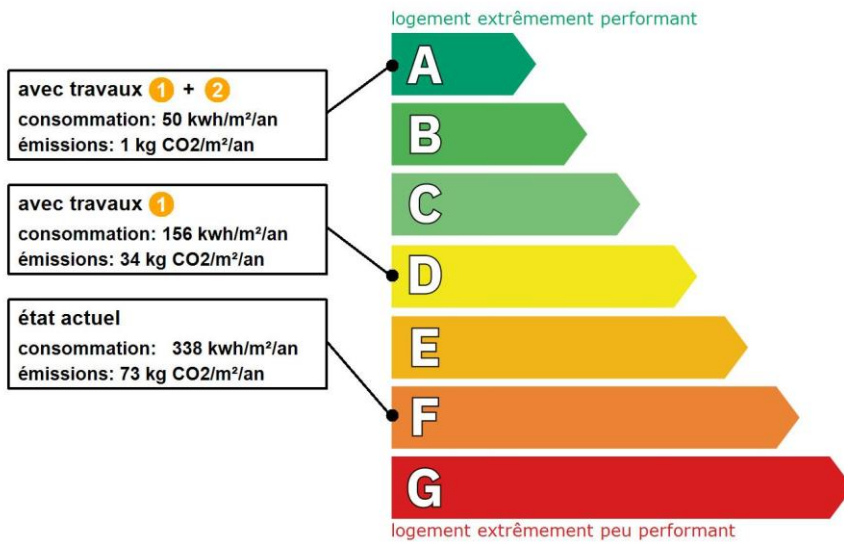
Lot	Description	Performance recommandée
 Portes et fenêtres	Remplacer les fenêtres par des fenêtres double vitrage à isolation renforcée. Remplacer les portes par des menuiseries plus performantes. ▲ Travaux pouvant nécessiter une autorisation d'urbanisme	$U_w = 1,3 \text{ W/m}^2 \cdot \text{K}$, $S_w = 0,42$ $U_w = 1,3 \text{ W/m}^2 \cdot \text{K}$
 Chauffage	Remplacer le système de chauffage par une pompe à chaleur air/eau double service chauffage et ECS.	$\text{SCOP} = 4$
 Eau chaude sanitaire	Système actualisé en même temps que le chauffage Mettre en place un système Solaire	$\text{COP} = 4$

Commentaires :

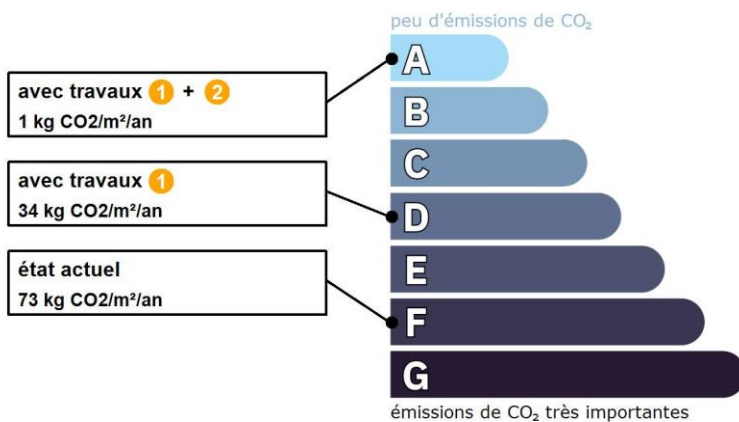
Néant

Recommandations d'amélioration de la performance (suite)

Évolution de la performance après travaux



Dont émissions de gaz à effet de serre



Préparez votre projet !

Contactez le conseiller France Rénov' le plus proche de chez vous, pour des conseils gratuits et indépendants sur vos choix de travaux et d'artisans :

<https://france-renov.gouv.fr/espaces-conseil-fr>

ou 0808 800 700 (prix d'un appel local)

Vous pouvez bénéficier d'aides, de primes et de subventions pour vos travaux :

<https://france-renov.gouv.fr/aides>



Pour répondre à l'urgence climatique et environnementale, la France s'est fixée pour objectif d'ici 2050 de rénover l'ensemble des logements à un haut niveau de performance énergétique.

À court terme, la priorité est donnée à la suppression des énergies fortement émettrices de gaz à effet de serre (fioul, charbon) et à l'éradication des «passoires énergétiques» d'ici 2028.

Fiche technique du logement

Cette fiche liste les caractéristiques techniques du bien diagnostiqué renseignées par le diagnostiqueur pour obtenir les résultats présentés dans ce document. En cas de problème, contactez la personne ayant réalisé ce document ou l'organisme certificateur qui l'a certifiée (diagnostiqueurs.din.developpement-durable.gouv.fr).

Le présent rapport est établi par une personne dont les compétences sont certifiées par :

ABCIDIA CERTIFICATION - Domaine de Saint Paul - Bat: A6 - 4e étage - BAL N° 60011 - 102, route de Limours - 78470 Saint-Rémy-lès-Chevreuse (détail sur www.info-certif.fr)

Référence du logiciel validé : **LICIEL Diagnostics v4 [Moteur TribuEnergie: 1.4.25.1]**

Justificatifs fournis pour établir le DPE :

Référence du DPE : **23/IMO/0076**

Photographies des travaux

Date de visite du bien : **25/07/2023**

Invariant fiscal du logement : **N/A**

Référence de la parcelle cadastrale : **Section cadastrale I, Parcelle(s) n° 934**








Méthode de calcul utilisée pour l'établissement du DPE : **3CL-DPE 2021**

Numéro d'immatriculation de la copropriété : **N/A**



















Explications personnalisées sur les éléments pouvant amener à des différences entre les consommations estimées et les consommations réelles :














































Néant




















































Généralités
















Donnée d'entrée	Origine de la donnée	Valeur renseignée
Département	 Observé / mesuré	31 Haute Garonne
Altitude	 Donnée en ligne	450 m
Type de bien	 Observé / mesuré	Maison Individuelle
Année de construction	 Estimé	1975 - 1977
Surface habitable du logement	 Observé / mesuré	291,48 m ²
Nombre de niveaux du logement	 Observé / mesuré	2
Hauteur moyenne sous plafond	 Observé / mesuré	2,5 m


















































Enveloppe



















































Donnée d'entrée	Origine de la donnée	Valeur renseignée	
Mur 1 Nord	Surface du mur	 Observé / mesuré	19,2 m ²
	Type de local adjacent	 Observé / mesuré	un local chauffé
	Matériau mur	 Observé / mesuré	Mur en pierre de taille et moellons constitué d'un seul matériaux ou inconnu
	Epaisseur mur	 Observé / mesuré	50 cm
	Isolation	 Observé / mesuré	non
Mur 2 Est	Surface du mur	 Observé / mesuré	10,41 m ²
	Type de local adjacent	 Observé / mesuré	l'extérieur
	Matériau mur	 Observé / mesuré	Mur en pierre de taille et moellons constitué d'un seul matériaux ou inconnu
	Epaisseur mur	 Observé / mesuré	75 cm
Mur 3 Est	Isolation	 Observé / mesuré	non
	Surface du mur	 Observé / mesuré	9,92 m ²
	Type de local adjacent	 Observé / mesuré	l'extérieur
	Matériau mur	 Observé / mesuré	Mur en blocs de béton creux
	Epaisseur mur	 Observé / mesuré	≥ 25 cm
	Isolation	 Observé / mesuré	oui
Mur 4 Sud	Année isolation	 Document fourni	1975 - 1977
	Surface du mur	 Observé / mesuré	5,5 m ²
	Type de local adjacent	 Observé / mesuré	l'extérieur













































	Matériau mur	 Observé / mesuré	Mur en blocs de béton creux
	Epaisseur mur	 Observé / mesuré	≥ 25 cm
	Isolation	 Observé / mesuré	oui
	Année isolation	 Document fourni	1975 - 1977
Mur 5 Est	Surface du mur	 Observé / mesuré	11,27 m ²
	Type de local adjacent	 Observé / mesuré	l'extérieur
	Matériau mur	 Observé / mesuré	Mur en blocs de béton creux
	Epaisseur mur	 Observé / mesuré	≥ 25 cm
	Isolation	 Observé / mesuré	oui
	Année isolation	 Document fourni	1975 - 1977
Mur 6 Sud	Surface du mur	 Observé / mesuré	9,2 m ²
	Type de local adjacent	 Observé / mesuré	l'extérieur
	Matériau mur	 Observé / mesuré	Mur en blocs de béton creux
	Epaisseur mur	 Observé / mesuré	≥ 25 cm
	Isolation	 Observé / mesuré	oui
	Année isolation	 Document fourni	1975 - 1977
Mur 7 Est	Surface du mur	 Observé / mesuré	7,42 m ²
	Type de local adjacent	 Observé / mesuré	l'extérieur
	Matériau mur	 Observé / mesuré	Mur en blocs de béton creux
	Epaisseur mur	 Observé / mesuré	≤ 20 cm
	Isolation	 Observé / mesuré	oui (observation indirecte)
	Année isolation	 Valeur par défaut	1975 - 1977
Mur 8 Sud	Surface du mur	 Observé / mesuré	6,47 m ²
	Type de local adjacent	 Observé / mesuré	l'extérieur
	Matériau mur	 Observé / mesuré	Mur en blocs de béton creux
	Epaisseur mur	 Observé / mesuré	≤ 20 cm
	Isolation	 Observé / mesuré	oui (observation indirecte)
	Année isolation	 Valeur par défaut	1975 - 1977
Mur 9 Est	Surface du mur	 Observé / mesuré	3,91 m ²
	Type de local adjacent	 Observé / mesuré	l'extérieur
	Matériau mur	 Observé / mesuré	Inconnu
	Isolation	 Observé / mesuré	non
		Umur0 (paroi inconnue)	 Valeur par défaut
Mur 10 Sud	Surface du mur	 Observé / mesuré	1,99 m ²
	Type de local adjacent	 Observé / mesuré	l'extérieur
	Matériau mur	 Observé / mesuré	Inconnu
	Isolation	 Observé / mesuré	non
		Umur0 (paroi inconnue)	 Valeur par défaut
Mur 11 Sud	Surface du mur	 Observé / mesuré	19,3 m ²
	Type de local adjacent	 Observé / mesuré	l'extérieur
	Matériau mur	 Observé / mesuré	Mur en blocs de béton creux
	Epaisseur mur	 Observé / mesuré	≥ 25 cm
	Isolation	 Observé / mesuré	non
Mur 12 Ouest	Surface du mur	 Observé / mesuré	19,58 m ²
	Type de local adjacent	 Observé / mesuré	l'extérieur
	Matériau mur	 Observé / mesuré	Mur en blocs de béton creux
	Epaisseur mur	 Observé / mesuré	≥ 25 cm
	Isolation	 Observé / mesuré	non
Mur 13 Nord	Surface du mur	 Observé / mesuré	19,3 m ²
	Type de local adjacent	 Observé / mesuré	l'extérieur
	Matériau mur	 Observé / mesuré	Mur en blocs de béton creux
	Epaisseur mur	 Observé / mesuré	≥ 25 cm


















































	Isolation		Observé / mesuré	non
Mur 14 Ouest	Surface du mur		Observé / mesuré	5,4 m ²
	Type de local adjacent		Observé / mesuré	l'extérieur
	Matériau mur		Observé / mesuré	Mur en blocs de béton creux
	Epaisseur mur		Observé / mesuré	≤ 20 cm
	Isolation		Observé / mesuré	non
Mur 15 Nord	Surface du mur		Observé / mesuré	5,35 m ²
	Type de local adjacent		Observé / mesuré	l'extérieur
	Matériau mur		Observé / mesuré	Mur en blocs de béton creux
	Epaisseur mur		Observé / mesuré	≤ 20 cm
	Isolation		Observé / mesuré	non
Mur 16 Ouest	Surface du mur		Observé / mesuré	12,8 m ²
	Type de local adjacent		Observé / mesuré	l'extérieur
	Matériau mur		Observé / mesuré	Mur en blocs de béton creux
	Epaisseur mur		Observé / mesuré	≤ 20 cm
	Isolation		Observé / mesuré	non
Mur 17 Ouest	Surface du mur		Observé / mesuré	6,87 m ²
	Type de local adjacent		Observé / mesuré	l'extérieur
	Matériau mur		Observé / mesuré	Mur en blocs de béton creux
	Epaisseur mur		Observé / mesuré	≤ 20 cm
	Isolation		Observé / mesuré	non
Mur 18 Ouest	Surface du mur		Observé / mesuré	9,17 m ²
	Type de local adjacent		Observé / mesuré	l'extérieur
	Matériau mur		Observé / mesuré	Mur en blocs de béton creux
	Epaisseur mur		Observé / mesuré	≤ 20 cm
	Isolation		Observé / mesuré	non
Mur 19 Ouest	Surface du mur		Observé / mesuré	12,84 m ²
	Type de local adjacent		Observé / mesuré	un comble très faiblement ventilé
	Surface Aiu		Observé / mesuré	12.84 m ²
	Etat isolation des parois Aiu		Observé / mesuré	non isolé
	Surface Aue		Observé / mesuré	10.56 m ²
	Etat isolation des parois Aue		Observé / mesuré	non isolé
	Matériau mur		Observé / mesuré	Mur en blocs de béton creux
	Epaisseur mur		Observé / mesuré	≤ 20 cm
Mur 20 Ouest	Isolation		Observé / mesuré	non
	Surface du mur		Observé / mesuré	2,39 m ²
	Type de local adjacent		Observé / mesuré	l'extérieur
	Matériau mur		Observé / mesuré	Mur en pierre de taille et moellons constitué d'un seul matériaux ou inconnu
	Epaisseur mur		Observé / mesuré	70 cm
Mur 21 Ouest	Isolation		Observé / mesuré	non
	Surface du mur		Observé / mesuré	16,92 m ²
	Type de local adjacent		Observé / mesuré	un local chauffé
	Matériau mur		Observé / mesuré	Mur en pierre de taille et moellons constitué d'un seul matériaux ou inconnu
	Epaisseur mur		Observé / mesuré	70 cm
Mur 22 Est	Isolation		Observé / mesuré	non
	Surface du mur		Observé / mesuré	12,96 m ²
	Type de local adjacent		Observé / mesuré	l'extérieur
	Matériau mur		Observé / mesuré	Mur en pierre de taille et moellons constitué d'un seul matériaux ou inconnu
	Epaisseur mur		Observé / mesuré	70 cm
Mur 23 Est	Isolation		Observé / mesuré	non
	Surface du mur		Observé / mesuré	7,72 m ²

	Type de local adjacent	 Observé / mesuré	l'extérieur
	Matériau mur	 Observé / mesuré	Mur en blocs de béton creux
	Epaisseur mur	 Observé / mesuré	≥ 25 cm
	Isolation	 Observé / mesuré	non
Mur 24 Sud	Surface du mur	 Observé / mesuré	9,37 m ²
	Type de local adjacent	 Observé / mesuré	l'extérieur
	Matériau mur	 Observé / mesuré	Mur en blocs de béton creux
	Epaisseur mur	 Observé / mesuré	≥ 25 cm
Mur 25 Est	Isolation	 Observé / mesuré	non
	Surface du mur	 Observé / mesuré	9,17 m ²
	Type de local adjacent	 Observé / mesuré	l'extérieur
	Matériau mur	 Observé / mesuré	Mur en blocs de béton creux
Mur 26 Sud	Epaisseur mur	 Observé / mesuré	≥ 25 cm
	Isolation	 Observé / mesuré	non
	Surface du mur	 Observé / mesuré	13,65 m ²
	Type de local adjacent	 Observé / mesuré	l'extérieur
Plancher 1	Matériau mur	 Observé / mesuré	Mur en blocs de béton creux
	Epaisseur mur	 Observé / mesuré	≥ 25 cm
	Isolation	 Observé / mesuré	non
	Surface de plancher bas	 Observé / mesuré	203,44 m ²
	Type de local adjacent	 Observé / mesuré	un terre-plein
	Etat isolation des parois Aue	 Valeur par défaut	considéré non isolé
	Périmètre plancher bâtiment déperditif	 Observé / mesuré	81,93 m
Plancher 2	Surface plancher bâtiment déperditif	 Observé / mesuré	203,44 m ²
	Type de pb	 Observé / mesuré	Dalle béton
	Isolation: oui / non / inconnue	 Observé / mesuré	non
	Surface de plancher bas	 Observé / mesuré	12,04 m ²
	Type de local adjacent	 Observé / mesuré	un vide-sanitaire
	Etat isolation des parois Aue	 Observé / mesuré	non isolé
	Périmètre plancher bâtiment déperditif	 Observé / mesuré	8,09 m
Plafond 1	Surface plancher bâtiment déperditif	 Observé / mesuré	12,04 m ²
	Type de pb	 Observé / mesuré	Dalle béton
	Isolation: oui / non / inconnue	 Observé / mesuré	non
	Surface de plancher haut	 Observé / mesuré	30,24 m ²
	Type de local adjacent	 Observé / mesuré	l'extérieur (combles aménagés)
Plafond 2	Type de ph	 Observé / mesuré	Plafond structure inconnu (en combles)
	Isolation	 Observé / mesuré	oui
	Epaisseur isolant	 Observé / mesuré	20 cm
	Surface de plancher haut	 Observé / mesuré	61,32 m ²
	Type de local adjacent	 Observé / mesuré	un comble faiblement ventilé
	Surface Aiu	 Observé / mesuré	61,32 m ²
	Surface Aue	 Observé / mesuré	32,50 m ²
Plafond 3	Etat isolation des parois Aue	 Observé / mesuré	non isolé
	Type de ph	 Observé / mesuré	Plafond entre solives bois avec ou sans remplissage
	Isolation	 Observé / mesuré	oui
	Epaisseur isolant	 Observé / mesuré	30 cm
	Surface de plancher haut	 Observé / mesuré	90,42 m ²
	Type de local adjacent	 Observé / mesuré	un local non chauffé non accessible
	Type de ph	 Observé / mesuré	Plafond entre solives bois avec ou sans remplissage
Fenêtre 1 Nord	Isolation	 Observé / mesuré	non
	Surface de baies	 Observé / mesuré	3,44 m ²







	Placement	 Observé / mesuré	Mur 2 Est
	Orientation des baies	 Observé / mesuré	Nord
	Inclinaison vitrage	 Observé / mesuré	vertical
	Type ouverture	 Observé / mesuré	Fenêtres battantes
	Type menuiserie	 Observé / mesuré	Bois
	Type de vitrage	 Observé / mesuré	simple vitrage
	Positionnement de la menuiserie	 Observé / mesuré	en tunnel
	Largeur du dormant menuiserie	 Observé / mesuré	Lp: 5 cm
	Type volets	 Observé / mesuré	Volets battants bois (tablier < 22mm)
	Type de masques proches	 Observé / mesuré	Absence de masque proche
	Type de masques lointains	 Observé / mesuré	Absence de masque lointain
Fenêtre 2 Nord	Surface de baies	 Observé / mesuré	1,63 m ²
	Placement	 Observé / mesuré	Mur 3 Est
	Orientation des baies	 Observé / mesuré	Nord
	Inclinaison vitrage	 Observé / mesuré	vertical
	Type ouverture	 Observé / mesuré	Fenêtres battantes
	Type menuiserie	 Observé / mesuré	Bois
	Type de vitrage	 Observé / mesuré	double vitrage
	Epaisseur lame air	 Observé / mesuré	12 mm
	Présence couche peu émissive	 Observé / mesuré	non
	Gaz de remplissage	 Observé / mesuré	Air
	Positionnement de la menuiserie	 Observé / mesuré	au nu intérieur
	Largeur du dormant menuiserie	 Observé / mesuré	Lp: 5 cm
	Type volets	 Observé / mesuré	Volets battants bois (tablier < 22mm)
	Type de masques proches	 Observé / mesuré	Absence de masque proche
	Type de masques lointains	 Observé / mesuré	Absence de masque lointain
	Fenêtre 3 Sud	Surface de baies	 Observé / mesuré
Placement		 Observé / mesuré	Mur 4 Sud
Orientation des baies		 Observé / mesuré	Sud
Inclinaison vitrage		 Observé / mesuré	vertical
Type ouverture		 Observé / mesuré	Fenêtres battantes
Type menuiserie		 Observé / mesuré	Bois
Type de vitrage		 Observé / mesuré	simple vitrage
Positionnement de la menuiserie		 Observé / mesuré	au nu intérieur
Largeur du dormant menuiserie		 Observé / mesuré	Lp: 5 cm
Type volets		 Observé / mesuré	Volets battants bois (tablier < 22mm)
Type de masques proches	 Observé / mesuré	Absence de masque proche	
Type de masques lointains	 Observé / mesuré	Absence de masque lointain	
Fenêtre 4 Est	Surface de baies	 Observé / mesuré	1,84 m ²
	Placement	 Observé / mesuré	Mur 5 Est
	Orientation des baies	 Observé / mesuré	Est
	Inclinaison vitrage	 Observé / mesuré	vertical
	Type ouverture	 Observé / mesuré	Fenêtres battantes
	Type menuiserie	 Observé / mesuré	Bois
	Type de vitrage	 Observé / mesuré	double vitrage
	Epaisseur lame air	 Observé / mesuré	12 mm
	Présence couche peu émissive	 Observé / mesuré	non
	Gaz de remplissage	 Observé / mesuré	Air
	Positionnement de la menuiserie	 Observé / mesuré	au nu intérieur
Largeur du dormant menuiserie	 Observé / mesuré	Lp: 5 cm	

Fenêtre 5 Sud	Type volets	 Observé / mesuré	Volets battants bois (tablier < 22mm)
	Type de masques proches	 Observé / mesuré	Absence de masque proche
	Type de masques lointains	 Observé / mesuré	Absence de masque lointain
	Surface de baies	 Observé / mesuré	0,82 m ²
	Placement	 Observé / mesuré	Mur 6 Sud
	Orientation des baies	 Observé / mesuré	Sud
	Inclinaison vitrage	 Observé / mesuré	vertical
	Type ouverture	 Observé / mesuré	Fenêtres fixes
	Type menuiserie	 Observé / mesuré	Bois
	Type de vitrage	 Observé / mesuré	simple vitrage
	Positionnement de la menuiserie	 Observé / mesuré	au nu extérieur
	Largeur du dormant menuiserie	 Observé / mesuré	Lp: 5 cm
	Type volets	 Observé / mesuré	Pas de protection solaire
	Type de masques proches	 Observé / mesuré	Absence de masque proche
	Type de masques lointains	 Observé / mesuré	Absence de masque lointain
Fenêtre 6 Est	Surface de baies	 Observé / mesuré	0,68 m ²
	Placement	 Observé / mesuré	Mur 7 Est
	Orientation des baies	 Observé / mesuré	Est
	Inclinaison vitrage	 Observé / mesuré	vertical
	Type ouverture	 Observé / mesuré	Fenêtres battantes
	Type menuiserie	 Observé / mesuré	PVC
	Type de vitrage	 Observé / mesuré	double vitrage
	Epaisseur lame air	 Observé / mesuré	16 mm
	Présence couche peu émissive	 Observé / mesuré	oui
	Gaz de remplissage	 Observé / mesuré	Air
	Positionnement de la menuiserie	 Observé / mesuré	au nu intérieur
	Largeur du dormant menuiserie	 Observé / mesuré	Lp: 5 cm
	Type volets	 Observé / mesuré	Pas de protection solaire
	Type de masques proches	 Observé / mesuré	Absence de masque proche
	Type de masques lointains	 Observé / mesuré	Absence de masque lointain
Fenêtre 7 Est	Surface de baies	 Observé / mesuré	1,34 m ²
	Placement	 Observé / mesuré	Mur 7 Est
	Orientation des baies	 Observé / mesuré	Est
	Inclinaison vitrage	 Observé / mesuré	vertical
	Type ouverture	 Observé / mesuré	Fenêtres battantes
	Type menuiserie	 Observé / mesuré	PVC
	Type de vitrage	 Observé / mesuré	double vitrage
	Epaisseur lame air	 Observé / mesuré	16 mm
	Présence couche peu émissive	 Observé / mesuré	oui
	Gaz de remplissage	 Observé / mesuré	Air
	Positionnement de la menuiserie	 Observé / mesuré	au nu intérieur
	Largeur du dormant menuiserie	 Observé / mesuré	Lp: 5 cm
	Type volets	 Observé / mesuré	Pas de protection solaire
	Type de masques proches	 Observé / mesuré	Absence de masque proche
	Type de masques lointains	 Observé / mesuré	Absence de masque lointain
Fenêtre 8 Sud	Surface de baies	 Observé / mesuré	2,68 m ²
	Placement	 Observé / mesuré	Mur 8 Sud
	Orientation des baies	 Observé / mesuré	Sud
	Inclinaison vitrage	 Observé / mesuré	vertical
	Type ouverture	 Observé / mesuré	Fenêtres battantes










	Type menuiserie	 Observé / mesuré	PVC	
	Type de vitrage	 Observé / mesuré	double vitrage	
	Epaisseur lame air	 Observé / mesuré	16 mm	
	Présence couche peu émissive	 Observé / mesuré	oui	
	Gaz de remplissage	 Observé / mesuré	Air	
	Positionnement de la menuiserie	 Observé / mesuré	au nu intérieur	
	Largeur du dormant menuiserie	 Observé / mesuré	Lp: 5 cm	
	Type volets	 Observé / mesuré	Pas de protection solaire	
	Type de masques proches	 Observé / mesuré	Absence de masque proche	
	Type de masques lointains	 Observé / mesuré	Absence de masque lointain	
Fenêtre 9 Ouest	Surface de baies	 Observé / mesuré	0,64 m ²	
	Placement	 Observé / mesuré	Mur 12 Ouest	
	Orientation des baies	 Observé / mesuré	Ouest	
	Inclinaison vitrage	 Observé / mesuré	vertical	
	Type ouverture	 Observé / mesuré	Fenêtres battantes	
	Type menuiserie	 Observé / mesuré	Bois	
	Type de vitrage	 Observé / mesuré	simple vitrage	
	Positionnement de la menuiserie	 Observé / mesuré	au nu intérieur	
	Largeur du dormant menuiserie	 Observé / mesuré	Lp: 5 cm	
	Type volets	 Observé / mesuré	Pas de protection solaire	
	Type de masques proches	 Observé / mesuré	Absence de masque proche	
	Type de masques lointains	 Observé / mesuré	Absence de masque lointain	
	Fenêtre 10 Ouest	Surface de baies	 Observé / mesuré	2,66 m ²
		Placement	 Observé / mesuré	Mur 14 Ouest
Orientation des baies		 Observé / mesuré	Ouest	
Inclinaison vitrage		 Observé / mesuré	vertical	
Type ouverture		 Observé / mesuré	Fenêtres fixes	
Type menuiserie		 Observé / mesuré	Bois	
Type de vitrage		 Observé / mesuré	simple vitrage	
Positionnement de la menuiserie		 Observé / mesuré	au nu intérieur	
Largeur du dormant menuiserie		 Observé / mesuré	Lp: 5 cm	
Type volets		 Observé / mesuré	Pas de protection solaire	
Type de masques proches		 Observé / mesuré	Absence de masque proche	
Type de masques lointains	 Observé / mesuré	Absence de masque lointain		
Fenêtre 11 Ouest	Surface de baies	 Observé / mesuré	0,72 m ²	
	Placement	 Observé / mesuré	Mur 16 Ouest	
	Orientation des baies	 Observé / mesuré	Ouest	
	Inclinaison vitrage	 Observé / mesuré	vertical	
	Type ouverture	 Observé / mesuré	Paroi en brique de verre pleine	
	Positionnement de la menuiserie	 Observé / mesuré	au nu intérieur	
	Type de masques proches	 Observé / mesuré	Absence de masque proche	
	Type de masques lointains	 Observé / mesuré	Absence de masque lointain	
Fenêtre 12 Ouest	Surface de baies	 Observé / mesuré	0,9 m ²	
	Placement	 Observé / mesuré	Mur 17 Ouest	
	Orientation des baies	 Observé / mesuré	Ouest	
	Inclinaison vitrage	 Observé / mesuré	vertical	
	Type ouverture	 Observé / mesuré	Fenêtres battantes	
	Type menuiserie	 Observé / mesuré	Bois	
	Type de vitrage	 Observé / mesuré	simple vitrage	
	Positionnement de la menuiserie	 Observé / mesuré	au nu intérieur	















Fenêtre 13 Ouest	Largeur du dormant menuiserie	 Observé / mesuré	Lp: 5 cm
	Type volets	 Observé / mesuré	Pas de protection solaire
	Type de masques proches	 Observé / mesuré	Absence de masque proche
	Type de masques lointains	 Observé / mesuré	Absence de masque lointain
	Surface de baies	 Observé / mesuré	1,67 m ²
	Placement	 Observé / mesuré	Mur 20 Ouest
	Orientation des baies	 Observé / mesuré	Ouest
	Inclinaison vitrage	 Observé / mesuré	vertical
	Type ouverture	 Observé / mesuré	Fenêtres battantes
	Type menuiserie	 Observé / mesuré	Bois
	Type de vitrage	 Observé / mesuré	simple vitrage
	Positionnement de la menuiserie	 Observé / mesuré	au nu intérieur
	Largeur du dormant menuiserie	 Observé / mesuré	Lp: 5 cm
	Type volets	 Observé / mesuré	Pas de protection solaire
Fenêtre 14 Est	Type de masques proches	 Observé / mesuré	Absence de masque proche
	Type de masques lointains	 Observé / mesuré	Absence de masque lointain
	Surface de baies	 Observé / mesuré	3,08 m ²
	Placement	 Observé / mesuré	Mur 22 Est
	Orientation des baies	 Observé / mesuré	Est
	Inclinaison vitrage	 Observé / mesuré	vertical
	Type ouverture	 Observé / mesuré	Fenêtres battantes
	Type menuiserie	 Observé / mesuré	Bois
	Type de vitrage	 Observé / mesuré	simple vitrage
	Positionnement de la menuiserie	 Observé / mesuré	en tunnel
	Largeur du dormant menuiserie	 Observé / mesuré	Lp: 5 cm
	Type volets	 Observé / mesuré	Volets battants bois (tablier < 22mm)
	Type de masques proches	 Observé / mesuré	Absence de masque proche
	Type de masques lointains	 Observé / mesuré	Absence de masque lointain
Fenêtre 15 Est	Surface de baies	 Observé / mesuré	3,88 m ²
	Placement	 Observé / mesuré	Mur 23 Est
	Orientation des baies	 Observé / mesuré	Est
	Inclinaison vitrage	 Observé / mesuré	vertical
	Type ouverture	 Observé / mesuré	Fenêtres battantes
	Type menuiserie	 Observé / mesuré	PVC
	Type de vitrage	 Observé / mesuré	double vitrage
	Epaisseur lame air	 Observé / mesuré	16 mm
	Présence couche peu émissive	 Observé / mesuré	non
	Gaz de remplissage	 Observé / mesuré	Air
	Positionnement de la menuiserie	 Observé / mesuré	au nu intérieur
	Largeur du dormant menuiserie	 Observé / mesuré	Lp: 5 cm
	Type volets	 Observé / mesuré	Volets roulants aluminium
	Type de masques proches	 Observé / mesuré	Absence de masque proche
Type de masques lointains	 Observé / mesuré	Absence de masque lointain	
Fenêtre 16 Ouest	Surface de baies	 Observé / mesuré	1 m ²
	Placement	 Observé / mesuré	Plafond 1
	Orientation des baies	 Observé / mesuré	Ouest
	Inclinaison vitrage	 Observé / mesuré	≤ 25°
	Type ouverture	 Observé / mesuré	Fenêtres oscillo-battantes
	Type menuiserie	 Observé / mesuré	Bois
	Type de vitrage	Observé / mesuré	simple vitrage

Fenêtre 17 Est	Positionnement de la menuiserie	🔍 Observé / mesuré	au nu extérieur
	Largeur du dormant menuiserie	🔍 Observé / mesuré	Lp: 5 cm
	Type volets	🔍 Observé / mesuré	Pas de protection solaire
	Type de masques proches	🔍 Observé / mesuré	Absence de masque proche
	Type de masques lointains	🔍 Observé / mesuré	Absence de masque lointain
	Surface de baies	🔍 Observé / mesuré	0,15 m ²
	Placement	🔍 Observé / mesuré	Plafond 1
	Orientation des baies	🔍 Observé / mesuré	Est
	Inclinaison vitrage	🔍 Observé / mesuré	≤ 25°
	Type ouverture	🔍 Observé / mesuré	Fenêtres fixes
	Type menuiserie	🔍 Observé / mesuré	Bois
	Type de vitrage	🔍 Observé / mesuré	simple vitrage
	Positionnement de la menuiserie	🔍 Observé / mesuré	au nu extérieur
Largeur du dormant menuiserie	🔍 Observé / mesuré	Lp: 5 cm	
Type volets	🔍 Observé / mesuré	Pas de protection solaire	
Type de masques proches	🔍 Observé / mesuré	Absence de masque proche	
Type de masques lointains	🔍 Observé / mesuré	Absence de masque lointain	
Porte-fenêtre 1 Sud	Surface de baies	🔍 Observé / mesuré	3,4 m ²
	Placement	🔍 Observé / mesuré	Mur 6 Sud
	Orientation des baies	🔍 Observé / mesuré	Sud
	Inclinaison vitrage	🔍 Observé / mesuré	vertical
	Type ouverture	🔍 Observé / mesuré	Portes-fenêtres battantes
	Type menuiserie	🔍 Observé / mesuré	Bois
	Type de vitrage	🔍 Observé / mesuré	simple vitrage
	Positionnement de la menuiserie	🔍 Observé / mesuré	au nu intérieur
	Largeur du dormant menuiserie	🔍 Observé / mesuré	Lp: 5 cm
	Type volets	🔍 Observé / mesuré	Volets battants bois (tablier < 22mm)
	Type de masques proches	🔍 Observé / mesuré	Absence de masque proche
	Type de masques lointains	🔍 Observé / mesuré	Absence de masque lointain
	Porte-fenêtre 2 Est	Surface de baies	🔍 Observé / mesuré
Placement		🔍 Observé / mesuré	Mur 9 Est
Orientation des baies		🔍 Observé / mesuré	Est
Inclinaison vitrage		🔍 Observé / mesuré	vertical
Type ouverture		🔍 Observé / mesuré	Portes-fenêtres battantes
Type menuiserie		🔍 Observé / mesuré	Bois
Type de vitrage		🔍 Observé / mesuré	simple vitrage
Positionnement de la menuiserie		🔍 Observé / mesuré	au nu intérieur
Largeur du dormant menuiserie		🔍 Observé / mesuré	Lp: 5 cm
Type volets		🔍 Observé / mesuré	Pas de protection solaire
Type de masques proches		🔍 Observé / mesuré	Absence de masque proche
Type de masques lointains		🔍 Observé / mesuré	Absence de masque lointain
Porte-fenêtre 3 Sud		Surface de baies	🔍 Observé / mesuré
	Placement	🔍 Observé / mesuré	Mur 26 Sud
	Orientation des baies	🔍 Observé / mesuré	Sud
	Inclinaison vitrage	🔍 Observé / mesuré	vertical
	Type ouverture	🔍 Observé / mesuré	Portes-fenêtres battantes
	Type menuiserie	🔍 Observé / mesuré	PVC
	Type de vitrage	🔍 Observé / mesuré	double vitrage
	Epaisseur lame air	🔍 Observé / mesuré	12 mm
	Présence couche peu émissive	🔍 Observé / mesuré	non
































	Gaz de remplissage	 Observé / mesuré	Air
	Positionnement de la menuiserie	 Observé / mesuré	au nu intérieur
	Largeur du dormant menuiserie	 Observé / mesuré	Lp: 5 cm
	Type volets	 Observé / mesuré	Volets roulants aluminium
	Type de masques proches	 Observé / mesuré	Absence de masque proche
	Type de masques lointains	 Observé / mesuré	Absence de masque lointain
Porte 1	Surface de porte	 Observé / mesuré	2,16 m ²
	Placement	 Observé / mesuré	Mur 5 Est
	Type de local adjacent	 Observé / mesuré	l'extérieur
	Nature de la menuiserie	 Observé / mesuré	Porte simple en bois
	Type de porte	 Observé / mesuré	Porte opaque pleine
	Positionnement de la menuiserie	 Observé / mesuré	au nu intérieur
	Largeur du dormant menuiserie	 Observé / mesuré	Lp: 5 cm
Porte 2	Surface de porte	 Observé / mesuré	1,76 m ²
	Placement	 Observé / mesuré	Mur 7 Est
	Type de local adjacent	 Observé / mesuré	l'extérieur
	Nature de la menuiserie	 Observé / mesuré	Porte simple en métal
	Type de porte	 Observé / mesuré	Porte opaque pleine
	Positionnement de la menuiserie	 Observé / mesuré	au nu intérieur
	Largeur du dormant menuiserie	 Observé / mesuré	Lp: 5 cm
Porte 3	Surface de porte	 Observé / mesuré	1,9 m ²
	Placement	 Observé / mesuré	Mur 8 Sud
	Type de local adjacent	 Observé / mesuré	l'extérieur
	Nature de la menuiserie	 Observé / mesuré	Porte simple en métal
	Type de porte	 Observé / mesuré	Porte opaque pleine
	Positionnement de la menuiserie	 Observé / mesuré	au nu intérieur
	Largeur du dormant menuiserie	 Observé / mesuré	Lp: 5 cm
Porte 4	Surface de porte	 Observé / mesuré	2,11 m ²
	Placement	 Observé / mesuré	Mur 10 Sud
	Type de local adjacent	 Observé / mesuré	l'extérieur
	Nature de la menuiserie	 Observé / mesuré	Porte simple en bois
	Type de porte	 Observé / mesuré	Porte avec 30-60% de vitrage simple
	Positionnement de la menuiserie	 Observé / mesuré	au nu intérieur
	Largeur du dormant menuiserie	 Observé / mesuré	Lp: 5 cm
Porte 5	Surface de porte	 Observé / mesuré	1,49 m ²
	Placement	 Observé / mesuré	Mur 14 Ouest
	Type de local adjacent	 Observé / mesuré	l'extérieur
	Nature de la menuiserie	 Observé / mesuré	Porte simple en bois
	Type de porte	 Observé / mesuré	Porte opaque pleine
	Positionnement de la menuiserie	 Observé / mesuré	au nu intérieur
	Largeur du dormant menuiserie	 Observé / mesuré	Lp: 5 cm
Pont Thermique 1	Type de pont thermique	 Observé / mesuré	Mur 2 Est / Fenêtre 1 Nord
	Type isolation	 Observé / mesuré	non isolé
	Longueur du PT	 Observé / mesuré	10,9 m
	Largeur du dormant menuiserie Lp	 Observé / mesuré	Lp: 5 cm
	Position menuiseries	 Observé / mesuré	en tunnel
Pont Thermique 2	Type de pont thermique	 Observé / mesuré	Mur 6 Sud / Fenêtre 5 Sud
	Type isolation	 Observé / mesuré	ITI
	Longueur du PT	 Observé / mesuré	3,6 m

	Largeur du dormant menuiserie Lp		Observé / mesuré	Lp: 5 cm
	Position menuiseries		Observé / mesuré	au nu extérieur
Pont Thermique 3	Type de pont thermique		Observé / mesuré	Mur 9 Est / Porte-fenêtre 2 Est
	Type isolation		Observé / mesuré	non isolé
	Longueur du PT		Observé / mesuré	6,4 m
	Largeur du dormant menuiserie Lp		Observé / mesuré	Lp: 5 cm
	Position menuiseries		Observé / mesuré	au nu intérieur
	Pont Thermique 4	Type de pont thermique		Observé / mesuré
Type isolation			Observé / mesuré	non isolé
Longueur du PT			Observé / mesuré	3,3 m
Largeur du dormant menuiserie Lp			Observé / mesuré	Lp: 5 cm
Pont Thermique 5	Position menuiseries		Observé / mesuré	au nu intérieur
	Type de pont thermique		Observé / mesuré	Mur 14 Ouest / Fenêtre 10 Ouest
	Type isolation		Observé / mesuré	non isolé
	Longueur du PT		Observé / mesuré	7 m
Pont Thermique 6	Largeur du dormant menuiserie Lp		Observé / mesuré	Lp: 5 cm
	Position menuiseries		Observé / mesuré	au nu intérieur
	Type de pont thermique		Observé / mesuré	Mur 17 Ouest / Fenêtre 12 Ouest
	Type isolation		Observé / mesuré	non isolé
Pont Thermique 7	Longueur du PT		Observé / mesuré	5,4 m
	Largeur du dormant menuiserie Lp		Observé / mesuré	Lp: 5 cm
	Position menuiseries		Observé / mesuré	au nu intérieur
	Type de pont thermique		Observé / mesuré	Mur 20 Ouest / Fenêtre 13 Ouest
Pont Thermique 8	Type isolation		Observé / mesuré	non isolé
	Longueur du PT		Observé / mesuré	10,5 m
	Largeur du dormant menuiserie Lp		Observé / mesuré	Lp: 5 cm
	Position menuiseries		Observé / mesuré	en tunnel
Pont Thermique 9	Type de pont thermique		Observé / mesuré	Mur 22 Est / Fenêtre 14 Est
	Type isolation		Observé / mesuré	non isolé
	Longueur du PT		Observé / mesuré	11,2 m
	Largeur du dormant menuiserie Lp		Observé / mesuré	Lp: 5 cm
Pont Thermique 10	Position menuiseries		Observé / mesuré	au nu intérieur
	Type de pont thermique		Observé / mesuré	Mur 26 Sud / Porte-fenêtre 3 Sud
	Type isolation		Observé / mesuré	non isolé
	Longueur du PT		Observé / mesuré	5,5 m
Pont Thermique 11	Largeur du dormant menuiserie Lp		Observé / mesuré	Lp: 5 cm
	Position menuiseries		Observé / mesuré	au nu intérieur
	Type de pont thermique		Observé / mesuré	Mur 10 Sud / Porte 4
	Type isolation		Observé / mesuré	non isolé
Pont Thermique 12	Longueur du PT		Observé / mesuré	5,4 m
	Largeur du dormant menuiserie Lp		Observé / mesuré	Lp: 5 cm
	Position menuiseries		Observé / mesuré	au nu intérieur
	Type de pont thermique		Observé / mesuré	Mur 14 Ouest / Porte 5
	Type isolation		Observé / mesuré	non isolé

	Longueur du PT		Observé / mesuré	4,8 m
	Largeur du dormant menuiserie Lp		Observé / mesuré	Lp: 5 cm
	Position menuiseries		Observé / mesuré	au nu intérieur
Pont Thermique 13	Type PT		Observé / mesuré	Mur 2 Est / Plancher Int.
	Type isolation		Observé / mesuré	non isolé / non isolé
	Longueur du PT		Observé / mesuré	2,1 m
Pont Thermique 14	Type PT		Observé / mesuré	Mur 3 Est / Plancher Int.
	Type isolation		Observé / mesuré	ITI / non isolé
	Longueur du PT		Observé / mesuré	2 m
Pont Thermique 15	Type PT		Observé / mesuré	Mur 4 Sud / Plancher Int.
	Type isolation		Observé / mesuré	ITI / non isolé
	Longueur du PT		Observé / mesuré	1,1 m
Pont Thermique 16	Type PT		Observé / mesuré	Mur 5 Est / Plancher Int.
	Type isolation		Observé / mesuré	ITI / non isolé
	Longueur du PT		Observé / mesuré	2,2 m
Pont Thermique 17	Type PT		Observé / mesuré	Mur 6 Sud / Plancher Int.
	Type isolation		Observé / mesuré	ITI / non isolé
	Longueur du PT		Observé / mesuré	1,8 m
Pont Thermique 18	Type PT		Observé / mesuré	Mur 7 Est / Plancher Int.
	Type isolation		Observé / mesuré	ITI / non isolé
	Longueur du PT		Observé / mesuré	1,5 m
Pont Thermique 19	Type PT		Observé / mesuré	Mur 8 Sud / Plancher Int.
	Type isolation		Observé / mesuré	ITI / non isolé
	Longueur du PT		Observé / mesuré	1,3 m
Pont Thermique 20	Type PT		Observé / mesuré	Mur 11 Sud / Plancher Int.
	Type isolation		Observé / mesuré	non isolé / non isolé
	Longueur du PT		Observé / mesuré	3,9 m
Pont Thermique 21	Type PT		Observé / mesuré	Mur 12 Ouest / Plancher Int.
	Type isolation		Observé / mesuré	non isolé / non isolé
	Longueur du PT		Observé / mesuré	3,9 m
Pont Thermique 22	Type PT		Observé / mesuré	Mur 13 Nord / Plancher Int.
	Type isolation		Observé / mesuré	non isolé / non isolé
	Longueur du PT		Observé / mesuré	3,9 m
Pont Thermique 23	Type PT		Observé / mesuré	Mur 14 Ouest / Plancher Int.
	Type isolation		Observé / mesuré	non isolé / non isolé
	Longueur du PT		Observé / mesuré	1,1 m
Pont Thermique 24	Type PT		Observé / mesuré	Mur 15 Nord / Plancher Int.
	Type isolation		Observé / mesuré	non isolé / non isolé
	Longueur du PT		Observé / mesuré	1,1 m
Pont Thermique 25	Type PT		Observé / mesuré	Mur 16 Ouest / Plancher Int.
	Type isolation		Observé / mesuré	non isolé / non isolé
	Longueur du PT		Observé / mesuré	2,6 m
Pont Thermique 26	Type PT		Observé / mesuré	Mur 17 Ouest / Plancher Int.
	Type isolation		Observé / mesuré	non isolé / non isolé
	Longueur du PT		Observé / mesuré	1,4 m
Pont Thermique 27	Type PT		Observé / mesuré	Mur 18 Ouest / Plancher Int.
	Type isolation		Observé / mesuré	non isolé / non isolé
	Longueur du PT		Observé / mesuré	1,8 m
Pont Thermique 28	Type PT		Observé / mesuré	Mur 19 Ouest / Plancher Int.
	Type isolation		Observé / mesuré	non isolé / non isolé
	Longueur du PT		Observé / mesuré	2,6 m
Pont Thermique 29	Type PT		Observé / mesuré	Mur 22 Est / Plancher Int.

	Type isolation	 Observé / mesuré	non isolé / non isolé
	Longueur du PT	 Observé / mesuré	2,6 m
Pont Thermique 30	Type PT	 Observé / mesuré	Mur 23 Est / Plancher Int.
	Type isolation	 Observé / mesuré	non isolé / non isolé
	Longueur du PT	 Observé / mesuré	1,5 m
Pont Thermique 31	Type PT	 Observé / mesuré	Mur 24 Sud / Plancher Int.
	Type isolation	 Observé / mesuré	non isolé / non isolé
	Longueur du PT	 Observé / mesuré	1,9 m
Pont Thermique 32	Type PT	 Observé / mesuré	Mur 25 Est / Plancher Int.
	Type isolation	 Observé / mesuré	non isolé / non isolé
	Longueur du PT	 Observé / mesuré	1,8 m
Pont Thermique 33	Type PT	 Observé / mesuré	Mur 26 Sud / Plancher Int.
	Type isolation	 Observé / mesuré	non isolé / non isolé
	Longueur du PT	 Observé / mesuré	2,7 m

Systèmes

Donnée d'entrée	Origine de la donnée	Valeur renseignée
Ventilation	Type de ventilation	 Observé / mesuré Ventilation par ouverture des fenêtres
	Façades exposées	 Observé / mesuré plusieurs
	Logement Traversant	 Observé / mesuré oui
Chauffage	Type d'installation de chauffage	 Observé / mesuré Installation de chauffage avec appoint (insert/poêle bois/biomasse)
	Surface chauffée	 Observé / mesuré 291,48 m²
	Nombre de niveaux desservis	 Observé / mesuré 2
	Type générateur	 Observé / mesuré Fioul - Chaudière fioul standard installée entre 1991 et 2015
	Année installation générateur	 Observé / mesuré 2007 (estimée en fonction de la marque et du modèle)
	Energie utilisée	 Observé / mesuré Fioul
	Cper (présence d'une ventouse)	 Observé / mesuré non
	Pn générateur	 Observé / mesuré 34 kW
	Présence d'une veilleuse	 Observé / mesuré non
	Chaudière murale	 Observé / mesuré non
	Présence d'une régulation/Ajust, T° Fonctionnement	 Observé / mesuré non
	Présence ventilateur / dispositif circulation air dans circuit combustion	 Observé / mesuré non
	Type générateur	 Observé / mesuré Bois - Cuisinière installée avant 1990
	Année installation générateur	 Valeur par défaut 1975 - 1977
	Energie utilisée	 Observé / mesuré Bois
	Type émetteur	 Observé / mesuré Radiateur bitube sans robinet thermostatique
	Température de distribution	 Observé / mesuré supérieur à 65°C
	Année installation émetteur	 Observé / mesuré Inconnue
	Type de chauffage	 Observé / mesuré central
Equipement intermittence	 Observé / mesuré Sans système d'intermittence	
Eau chaude sanitaire 1	Nombre de niveaux desservis	 Observé / mesuré 2
	Type générateur	 Observé / mesuré Fioul - Chaudière fioul standard installée entre 1991 et 2015
	Année installation générateur	 Observé / mesuré 2007 (estimée en fonction de la marque et du modèle)
	Energie utilisée	 Observé / mesuré Fioul
	Type production ECS	 Observé / mesuré Chauffage et ECS
	Présence d'une veilleuse	 Observé / mesuré non
	Chaudière murale	 Observé / mesuré non
Présence d'une régulation/Ajust, T° Fonctionnement	 Observé / mesuré non	

	Présence ventilateur / dispositif circulation air dans circuit combustion	🔍	Observé / mesuré	non	
	Pn	🔍	Observé / mesuré	34 kW	
	Type de distribution	🔍	Observé / mesuré	production en volume habitable alimentant des pièces contiguës	
	Type de production	🔍	Observé / mesuré	instantanée	
Eau chaude sanitaire 2	Nombre de niveaux desservis	🔍	Observé / mesuré	2	
	Type générateur	🔍	Observé / mesuré	Electrique - Ballon électrique à accumulation vertical (autres catégorie ou inconnue)	
	Année installation générateur	✖	Valeur par défaut	1975 - 1977	
	Energie utilisée	🔍	Observé / mesuré	Electrique	
	Chaudière murale	🔍	Observé / mesuré	non	
	Type de distribution	🔍	Observé / mesuré	production en volume habitable alimentant des pièces contiguës	
	Type de production	🔍	Observé / mesuré	accumulation	
	Volume de stockage	🔍	Observé / mesuré	150 L	
	Refroidissement	Système	🔍	Observé / mesuré	Electrique - Pompe à chaleur (divisé) - type split
		Surface habitable refroidie	🔍	Observé / mesuré	19,8 m²
Année installation équipement		🔍	Observé / mesuré	2022	
Energie utilisée		🔍	Observé / mesuré	Electrique	

Références réglementaires utilisées :

Article L134-4-2 du CCH, décret n° 2011-807 du 5 juillet 2011, arrêtés du 31 mars 2021, 8 octobre 2021 et du 17 juin 2021 relatif à la transmission des diagnostics de performance énergétique à l'Agence de l'environnement et de la maîtrise de l'énergie et relatif à l'utilisation réglementaire des logiciels pour l'élaboration des diagnostics de performance énergétique, arrêtés du 16 mars 2023 décret 2020-1610, 2020-1609, 2006-1114, 2008-1175 ; Ordonnance 2005-655 art L271-4 à 6 ; Loi 2004-1334 art L134-1 à 5 ; décret 2006-1147 art R.134-1 à 5 du CCH et loi grenelle 2 n°2010-786 du juillet 2010.

Informations société : NB DIAG 39 RUE CONDORCET 31400 TOULOUSE

Tél. : 0661828388 - N°SIREN : 915 320 022 - Compagnie d'assurance : CONDORCET n° 86517808/ 86517815

À l'attention du propriétaire du bien au moment de la réalisation du DPE :

Dans le cadre du Règlement général sur la protection des données (RGPD), l'Ademe vous informe que vos données personnelles (Nom-Prénom-Adresse) sont stockées dans la base de données de l'observatoire DPE à des fins de contrôles ou en cas de contestations ou de procédures judiciaires. Ces données sont stockées jusqu'à la date de fin de validité du DPE.

Vous disposez d'un droit d'accès, de rectification, de portabilité, d'effacement ou une limitation du traitement de ces données. Si vous souhaitez faire valoir votre droit, veuillez nous contacter à l'adresse mail indiquée à la page «Contacts» de l'Observatoire DPE (<https://observatoire-dpe.ademe.fr/>).

N°ADEME

[2331E2763240T](https://observatoire-dpe.ademe.fr/)



Diagnostic Amiante



Amiante

Rapport de mission de repérage des matériaux et produits contenant de l'amiante dans le cadre de la vente du bien

Numéro de dossier :	23/IMO/0076
Date du repérage :	25/07/2023

Références réglementaires et normatives

Textes réglementaires	Décret 2011-629 du 3 juin 2011 et ses arrêtés d'application des 12 décembre 2012 liste A et B modifiés le 26 juin 2013 et 1 ^{er} juin 2015.
Programme de repérage	Selon le cadre de la mission : liste A et liste B de l'annexe 13-9 du Code de la Santé Publique

Immeuble bâti visité

Adresse	Rue : 235 COTE DE LAYRIS Bât., escalier, niveau, appartement n°, lot n°: Ce bien ne fait pas partie d'une copropriété Code postal, ville : . 31510 SAUVETERRE DE COMMINGES Section cadastrale I, Parcelle(s) n° 934
Périmètre de repérage : Ensemble de la propriété
Type de bien : Maison T5
Fonction principale du bâtiment : Habitation (maison individuelle)
Année de construction : 1972

Le propriétaire et le donneur d'ordre

Le(s) propriétaire(s) :	Nom et prénom : ... M. PRADERE JEAN Adresse : 31510 SAUVETERRE DE COMMINGES
Le donneur d'ordre	Nom et prénom : ... M. PRADERE JEAN Adresse : 235 COTE DE LAYRIS 31510 SAUVETERRE DE COMMINGES

Le(s) signataire(s)

	NOM Prénom	Fonction	Organisme certification	Détail de la certification
Opérateur(s) de repérage ayant participé au repérage	BONEL NATHALIE	Opérateur de repérage	ABCIDIA CERTIFICATION Domaine de Saint Paul - Bat: A6 - 4e étage - BAL N° 60011 - 102, route de Limours - 78470 Saint- Rémy-lès-Chevreuse	Obtention : 01/06/2022 Échéance : 31/05/2027 N° de certification : 22-1699
Personne(s) signataire(s) autorisant la diffusion du rapport				

Raison sociale de l'entreprise : **NB DIAG** (Numéro SIRET : **915 320 022**)

Adresse : **39 RUE CONDORCET, 31400 TOULOUSE**

Désignation de la compagnie d'assurance : **CONDORCET**

Numéro de police et date de validité : **86517808/ 86517815 / 30/09/2023**

Le rapport de repérage

Date d'émission du rapport de repérage : 20/08/2023, remis au propriétaire le 20/08/2023
Diffusion : le présent rapport de repérage ne peut être reproduit que dans sa totalité, annexes incluses
Pagination : le présent rapport avec les annexes comprises, est constitué de 13 pages, la conclusion est située en page 2.

Rappel des conclusions : dans le cadre de la mission réglementaire indiquée en tête du présent rapport,

Dans le cadre de la mission, il a été repéré des matériaux et produits contenant de l'amiante.
Il est ici rappelé que cette conclusion ne s'applique qu'à la mission réglementaire clairement définie en tête de rapport. Elle ne présume pas de la présence ou de l'absence d'autre MPCA non concernés par le cadre réglementaire. Le présent rapport ne peut en aucune façon être utilisé pour effectuer des travaux ou une démolition.

Sommaire

- 1 Les conclusions
- 2 Le(s) laboratoire(s) d'analyses
- 3 La mission de repérage
 - 3.1 L'objet de la mission
 - 3.2 Le cadre de la mission
 - 3.2.1 L'intitulé de la mission
 - 3.2.2 Le cadre réglementaire de la mission
 - 3.2.3 L'objectif de la mission
 - 3.2.4 Le programme de repérage de la mission réglementaire.
 - 3.2.5 Programme de repérage complémentaire (le cas échéant)
 - 3.2.6 Le périmètre de repérage effectif
- 4 Conditions de réalisation du repérage
 - 4.1 Bilan de l'analyse documentaire
 - 4.2 Date d'exécution des visites du repérage in situ
 - 4.3 Plan et procédures de prélèvements
- 5 Résultats détaillés du repérage
 - 5.0 Identification des matériaux de la liste A et B reconnus visuellement
 - 5.1 Liste des matériaux ou produits contenant de l'amiante, états de conservation, conséquences réglementaires (fiche de cotation)
 - 5.2 Listes des matériaux et produits ne contenant pas d'amiante après analyse
 - 5.3 Liste des matériaux ou produits ne contenant pas d'amiante sur justificatif
- 6 Signatures
- 7 Annexes

1. – Les conclusions

Avertissement : les textes ont prévu plusieurs cadres réglementaires pour le repérage des matériaux ou produits contenant de l'amiante, notamment pour les cas de démolition d'immeuble. **La présente mission de repérage ne répond pas aux exigences prévues pour les missions de repérage des matériaux et produits contenant de l'amiante avant démolition d'immeuble ou avant réalisation de travaux dans l'immeuble concerné et son rapport ne peut donc pas être utilisé à ces fins.**

1.1 Liste A : Dans le cadre de mission décrit à l'article 3.2, il n'a pas été repéré

- de matériaux ou produits de la liste A contenant de l'amiante.

1.1 Liste B : Dans le cadre de mission décrit à l'article 3.2, il n'a pas été repéré

- de matériaux ou produits de la liste B contenant de l'amiante.

*** Un détail des conséquences réglementaires et recommandations est fourni en annexe de ce rapport, il est rappelé la nécessité d'avertir de la présence d'amiante toute personne pouvant intervenir sur ou à proximité des matériaux et produits concernés ou de ceux les recouvrant ou les protégeant.**

1.1 Hors Liste A,B : Dans le cadre de mission décrit à l'article 3.2, il a été repéré :

- des matériaux et produits hors liste A et B contenant de l'amiante sur jugement de l'opérateur :
Plaques ondulées fibro-ciment (Toiture) pour lequel il est recommandé de réaliser une évaluation périodique.
Bac à fleurs en fibro-ciment (Parties extérieures) pour lequel il est recommandé de réaliser une évaluation périodique.
Plaques ondulées fibro-ciment (Parties extérieures dans jardin de derriere maison) pour lequel il est recommandé de réaliser une évaluation périodique.

1.2. Dans le cadre de mission décrit à l'article 3.2 les locaux ou parties de locaux, composants ou parties de composants qui n'ont pu être visités et pour lesquels des investigations complémentaires sont nécessaires afin de statuer sur la présence ou l'absence d'amiante :

Localisation	Parties du local	Raison
Néant	-	

2. – Le(s) laboratoire(s) d'analyses

Raison sociale et nom de l'entreprise : ... Institut technique des gaz et de l'air (ITGA)
Adresse : Technopole, Le Polygone, 46 rue de la Télématique 42000 Saint-Etienne
Numéro de l'accréditation Cofrac :

3. – La mission de repérage

3.1 L'objet de la mission

Dans le cadre de la vente de l'immeuble bâti, ou de la partie d'immeuble bâti, décrit en page de couverture du présent rapport, la mission consiste à repérer dans cet immeuble, ou partie d'immeuble, certains matériaux ou produits contenant de l'amiante conformément à la législation en vigueur.
 Pour s'exonérer de tout ou partie de sa garantie des vices cachés, le propriétaire vendeur annexe à la promesse de vente ou au contrat de vente le présent rapport.

3.2 Le cadre de la mission

3.2.1 L'intitulé de la mission

Repérage en vue de l'établissement du constat de vente de tout ou partie d'un immeuble bâti.

3.2.2 Le cadre réglementaire de la mission

L'article L 271-4 du code de la construction et de l'habitation prévoit qu' «en cas de vente de tout ou partie d'un immeuble bâti, un dossier de diagnostic technique, fourni par le vendeur, est annexé à la promesse de vente ou, à défaut de promesse, à l'acte authentique de vente. En cas de vente publique, le dossier de diagnostic technique est annexé au cahier des charges.»

Le dossier de diagnostic technique comprend, entre autres, «l'état mentionnant la présence ou l'absence de matériaux ou produits contenant de l'amiante prévu à l'article L. 1334-13 du même code».

La mission, s'inscrivant dans ce cadre, se veut conforme aux textes réglementaires de référence mentionnés en page de couverture du présent rapport.

3.2.3 L'objectif de la mission

«Le repérage a pour objectif d'identifier et de localiser les matériaux et produits contenant de l'amiante mentionnés en annexe du Code la santé publique.»
 L'Annexe du Code de la santé publique est l'annexe 13.9 (liste A et B).

3.2.4 Le programme de repérage de la mission réglementaire

Le programme de repérage est défini à minima par l'Annexe 13.9 (liste A et B) du Code de la santé publique et se limite pour une mission normale à la recherche de matériaux et produits contenant de l'amiante dans les composants et parties de composants de la construction y figurant.

En partie droite l'extrait du texte de l'Annexe 13.9

Important : Le programme de repérage de la mission de base est limitatif. Il est plus restreint que celui élaboré pour les missions de repérage avant démolition d'immeuble ou le repérage à élaborer avant réalisation de travaux. **Le présent rapport ne pourra en aucune façon être utilisé tel quel et Devra être complété pour cela.**

Liste A	
Composant de la construction	Partie du composant à vérifier ou à sonder
Flocages, Calorifugeages, Faux plafonds	Flocages
	Calorifugeages
	Faux plafonds

Liste B	
Composant de la construction	Partie du composant à vérifier ou à sonder
1. Parois verticales intérieures	
Murs, Cloisons "en dur" et Poteaux (périphériques et intérieurs)	Enduits projetés
	Revêtement dur (plaques de menuiseries)
	Revêtement dur (amiante-ciment)
	Entourages de poteaux (carton)
	Entourages de poteaux (amiante-ciment)
	Entourages de poteaux (matériau sandwich)
	Entourages de poteaux (carton+plâtre)
Coffrage perdu	
Cloisons (légères et préfabriquées), Gains et Coffres verticaux	Enduits projetés
	Panneaux de cloisons
2. Planchers et plafonds	
Plafonds, Poutres et Charpentes, Gains et Coffres Horizontaux	Enduits projetés
	Panneaux collés ou vissés
Planchers	Dalles de sol
3. Conduits, canalisations et équipements intérieurs	
Conduits de fluides (air, eau, autres fluides)	Conduits
	Enveloppes de calorifuges
Clapets / volets coupe-feu	Clapets coupe-feu
	Volets coupe-feu
	Rebouchage
Portes coupe-feu	Joint (tresses)
	Joint (bandes)
Vide-ordures	Conduits
4. Eléments extérieurs	
Toitures	Plaques (composites)
	Plaques (fibres-ciment)
	Ardoises (composites)
	Ardoises (fibres-ciment)
	Accessoires de couvertures (composites)
	Accessoires de couvertures (fibres-ciment)
	Bardeaux bitumineux
Bardages et façades légères	Plaques (composites)
	Plaques (fibres-ciment)
	Ardoises (composites)
	Ardoises (fibres-ciment)
	Panneaux (composites)
	Panneaux (fibres-ciment)
Conduits en toiture et façade	Conduites d'eaux pluviales en amiante-ciment
	Conduites d'eaux usées en amiante-ciment
	Conduits de fumée en amiante-ciment

3.2.5 Programme de repérage complémentaire (le cas échéant)

En plus du programme de repérage réglementaire, le présent rapport porte sur les parties de composants suivantes :

Composant de la construction	Partie du composant ayant été inspecté (Description)	Sur demande ou sur information
Néant	-	

3.2.6 Le périmètre de repérage effectif

Liste des pièces visitées objet du présent repérage :	Remarque
Rez de jardin - Entrée	
Rez de jardin - Cuisine	
Rez de jardin - Séjour	
Rez de jardin - Couloir	
Rez de jardin - Salle de bain	
Rez de jardin - Salon	
Rez de jardin - Wc	
Rez de jardin - Buanderie 1	
Rez de jardin - Buanderie. 2	
Rez de jardin - Sas	
Rez de jardin - Vieille cuisine	
Rez de jardin - remise	
1er étage - Wc	
1er étage - Dgt 1	
1er étage - Chambre 1	
1er étage - Salle d'eau / wc	
1er étage - Dégagement	
1er étage - Chambre 2	
Salle d'eau / wc	
1er étage - Pièce	
1er étage - Dgt 2	
1er étage - Chambre 3	
1er étage 2 - Salle d'eau / wc	
Dépendances extérieures	
Vide sanitaire	
Combles	
Extérieur	

Note :

Les conclusions du présent rapport ne portent que sur les locaux auquel l'opérateur a réellement eu accès. Pour les autres locaux, le donneur d'ordre reste responsable de la présence éventuelle de matériaux amiantés et de leur état de conservation. Pour ces autres locaux, il perd l'exonération de la clause des vices cachés.

4. – Conditions de réalisation du repérage

4.1 Bilan de l'analyse documentaire

Documents demandés	Documents remis
Rapports concernant la recherche d'amiante déjà réalisés	Non
Documents décrivant les ouvrages, produits, matériaux et protections physiques mises en place	Non
Eléments d'information nécessaires à l'accès aux parties de l'immeuble bâti en toute sécurité	Non

Observations :

« Il est rappelé au donneur d'ordre que sa responsabilité sera engagée en cas de dissimulation d'une information dont il a connaissance (présence d'amiante, retrait de matériaux amiantés, etc...). Aussi le donneur d'ordre est-il invité à communiquer à notre entreprise toutes les informations utiles (anciens rapports de diagnostic, nature des travaux effectués depuis l'acquisition du bien). »

Néant

4.2 Date d'exécution des visites du repérage in situ

Date de la commande : 20/07/2023

Date(s) de visite de l'ensemble des locaux : 25/07/2023

4.3 Plan et procédures de prélèvements

L'ensemble des prélèvements a été réalisé dans le respect du plan et des procédures d'intervention.

5. – Résultats détaillés du repérage

5.0.1 Liste des matériaux de la liste A repéré

Localisation	Identifiant + Description	Conclusion (justification)	Etat de conservation	Commentaires
Néant	-			

Aucun autre matériau de la liste A n'a été repéré visuellement dans périmètre de repérage mentionné au paragraphe 3.2.6

5.0.1 Liste des matériaux de la liste B repéré

Localisation	Identifiant + Description	Conclusion (justification)	Etat de conservation	Commentaires
Néant	-			

Aucun autre matériau de la liste B n'a été repéré visuellement dans périmètre de repérage mentionné au paragraphe 3.2.6

5.1 Liste des matériaux ou produits contenant de l'amiante, états de conservation, conséquences réglementaires (fiche de cotation)

Matériaux ou produits contenant de l'amiante

Localisation	Identifiant + Description	Conclusion (justification)	Etat de conservation** et préconisations*
Toiture	Identifiant: M001 échantillon: 23/IMO/0076/Aucun échantillon précédemment ajouté Description: Plaques ondulées fibro-ciment Localisation sur croquis: M001	Présence d'amiante (sur jugement de l'opérateur)	Matériau non accessible (Protection étanche) Résultat EP** Préconisation : Il est recommandé de réaliser une évaluation périodique.
Parties extérieures	Identifiant: M002 échantillon: 23/IMO/0076/Aucun échantillon précédemment ajouté Description: Bac à fleurs en fibro-ciment Localisation sur croquis: M002	Présence d'amiante (sur jugement de l'opérateur)	Matériau non dégradé Résultat EP** Préconisation : Il est recommandé de réaliser une évaluation périodique.
Parties extérieures dans jardin de derrière maison	Identifiant: M003 échantillon: 23/IMO/0076/Aucun échantillon précédemment ajouté Description: Plaques ondulées fibro-ciment Composant de la construction: - Partie à sonder: - Localisation sur croquis: M003	Présence d'amiante (sur jugement de l'opérateur)	Matériau non dégradé Résultat EP** Préconisation : Il est recommandé de réaliser une évaluation périodique.

* Un détail des conséquences réglementaires et recommandations est fournis en annexe 7.4 de ce présent rapport

** détails fournis en annexe 7.3 de ce présent rapport

Nota : Dès réception de ce rapport, il est nécessaire d'avertir de la présence d'amiante toute personne pouvant intervenir sur ou à proximité des matériaux amiantes ou de ceux les recouvrant ou les protégeant.

5.2 Listes des matériaux et produits ne contenant pas d'amiante après analyse

Localisation	Identifiant + Description
Néant	-

5.3 Liste des matériaux ou produits (liste A et B) ne contenant pas d'amiante sur justificatif

Localisation	Identifiant + Description
Néant	-

6. – Signatures

Nota : Le présent rapport est établi par une personne dont les compétences sont certifiées par **ABCIDIA CERTIFICATION** **Domaine de Saint Paul - Bat: A6 - 4e étage - BAL N° 60011 - 102, route de Limours - 78470 Saint-Rémy-lès-Chevreuse (détail sur www.info-certif.fr)**

Fait à **SAUVETERRE DE COMMINGES**, le **25/07/2023**

Par : BONEL NATHALIE



ANNEXES**Au rapport de mission de repérage n° 23/IMO/0076****Informations conformes à l'annexe III de l'arrêté du 12 décembre 2012**

Les maladies liées à l'amiante sont provoquées par l'inhalation des fibres. Toutes les variétés d'amiante sont classées comme substances cancérigènes avérées pour l'homme. L'inhalation de fibres d'amiante est à l'origine de cancers (mésothéliomes, cancers broncho-pulmonaires) et d'autres pathologies non cancéreuses (épanchements pleuraux, plaques pleurales).

L'identification des matériaux et produits contenant de l'amiante est un préalable à l'évaluation et à la prévention des risques liés à l'amiante. Elle doit être complétée par la définition et la mise en œuvre de mesures de gestion adaptées et proportionnées pour limiter l'exposition des occupants présents temporairement ou de façon permanente dans l'immeuble. L'information des occupants présents temporairement ou de façon permanente est un préalable essentiel à la prévention du risque d'exposition à l'amiante.

Il convient donc de veiller au maintien du bon état de conservation des matériaux et produits contenant de l'amiante afin de remédier au plus tôt aux situations d'usure anormale ou de dégradation.

Il conviendra de limiter autant que possible les interventions sur les matériaux et produits contenant de l'amiante qui ont été repérés et de faire appel aux professionnels qualifiés, notamment dans le cas de retrait ou de confinement de ce type de matériau ou produit.

Enfin, les déchets contenant de l'amiante doivent être éliminés dans des conditions strictes.

Renseignez-vous auprès de votre mairie ou de votre préfecture. Pour connaître les centres d'élimination près de chez vous, consultez la base de données « déchets » gérée par l'ADEME, directement accessible sur le site internet www.sinoe.org.

Sommaire des annexes

7 Annexes

7.1 Schéma de repérage

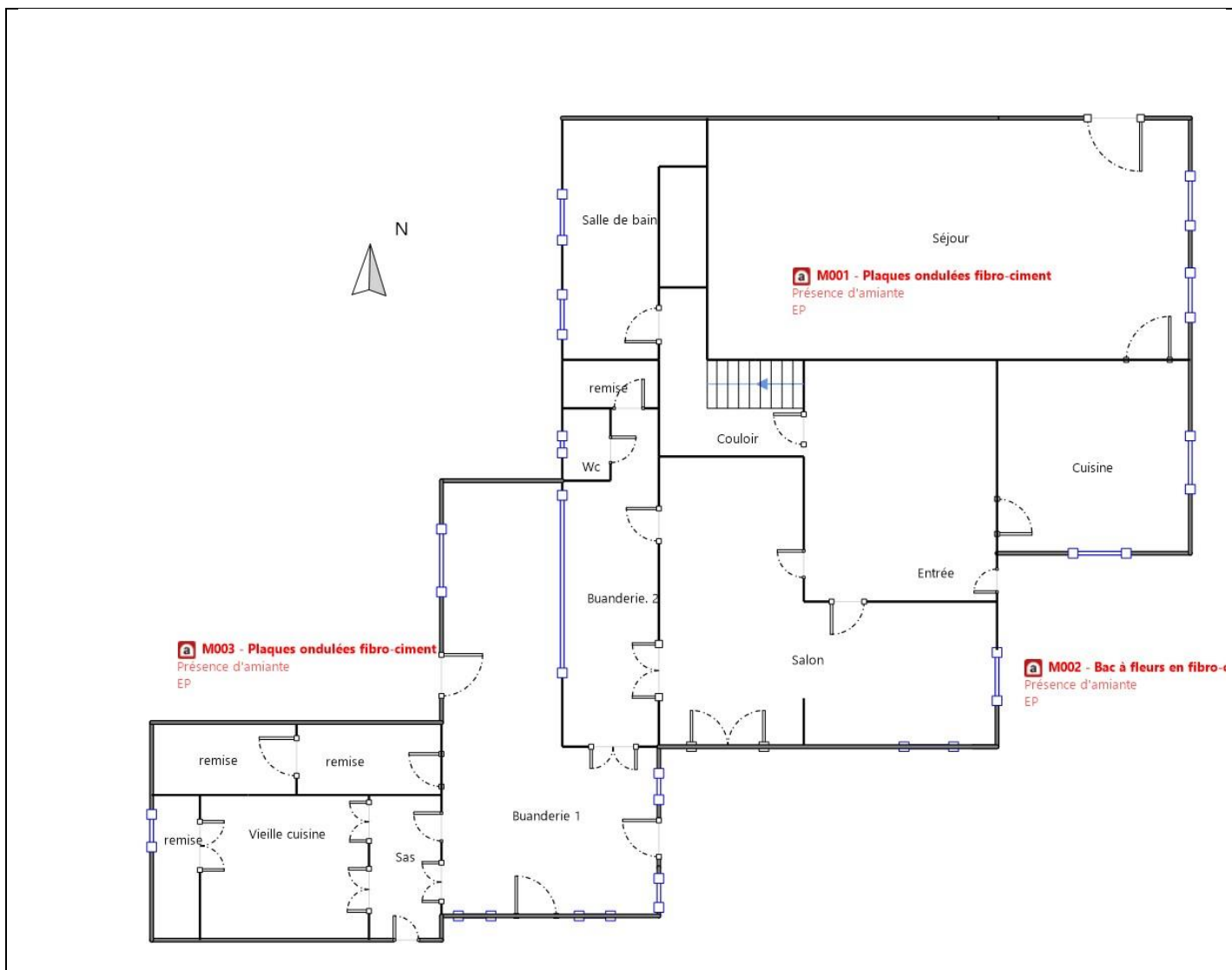
7.2 Rapports d'essais

7.3 Grilles réglementaires d'évaluation de l'état de conservation des matériaux et produits contenant de l'amiante

7.4 Conséquences réglementaires et recommandations

7.5 Documents annexés au présent rapport

7.1 - Annexe - Schéma de repérage



**Planche (croquis) de repérage technique effectué par le cabinet : NB DIAG, auteur : BONEL NATHALIE
Dossier n° 23/IMO/0076 du 20/08/2023
Adresse du bien : 235 COTE DE LAYRIS 31510 SAUVETERRE DE COMMINGES**

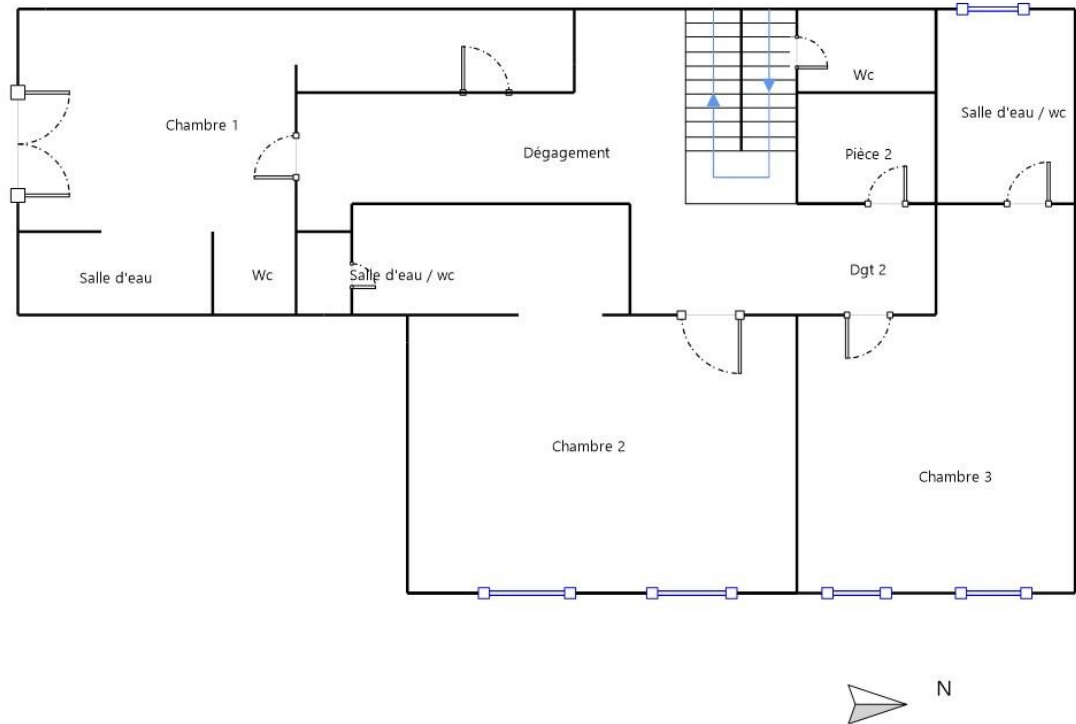


Planche (croquis) de repérage technique effectué par le cabinet : NB DIAG, auteur : BONEL NATHALIE
Dossier n° 23/IMO/0076 du 20/08/2023
Adresse du bien : 235 COTE DE LAYRIS 31510 SAUVETERRE DE COMMINGES

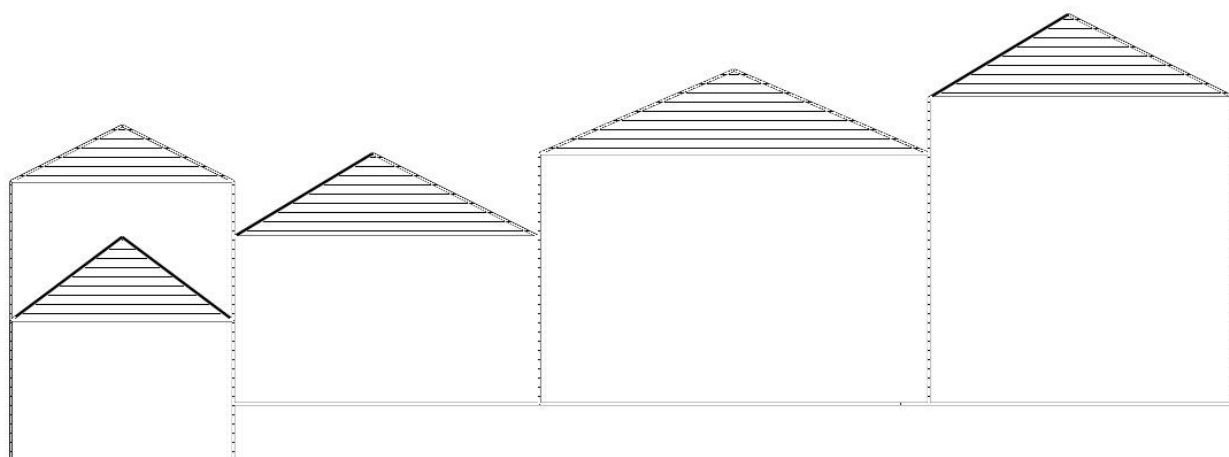














Planche (croquis) de repérage technique effectué par le cabinet : NB DIAG, auteur : BONEL NATHALIE
Dossier n° 23/IMO/0076 du 20/08/2023
Adresse du bien : 235 COTE DE LAYRIS 31510 SAUVETERRE DE COMMINGES

Légende

	Conduit en fibro-ciment		Dalles de sol	Nom du propriétaire : M. PRADERE JEAN Adresse : 31510 SAUVETERRE DE COMMINGES
	Conduit autre que fibro-ciment		Carrelage	
	Brides		Colle de revêtement	
	Dépôt de Matériaux contenant de l'amiante		Dalles de faux-plafond	
	Matériau ou produit sur lequel un doute persiste		Toiture en fibro-ciment	
	Présence d'amiante		Toiture en matériaux composites	

Aucune photo/illustration n'a été jointe à ce rapport.

7.2 - Annexe - Rapports d'essais

Identification des prélèvements :

Identifiant et prélèvement	Localisation	Composant de la construction	Parties du composant	Description
-	-	-	-	-

Copie des rapports d'essais :

Aucun rapport d'essai n'a été fourni ou n'est disponible

7.3 - Annexe - Evaluation de l'état de conservation des matériaux et produits contenant de l'amiante

Grilles d'évaluation de l'état de conservation des matériaux ou produit de la liste A

Aucune évaluation n'a été réalisée

Critères d'évaluation de l'état de conservation des matériaux ou produit de la liste A

1. Classification des différents degrés d'exposition du produit aux circulations d'air

Fort	Moyen	Faible
1° Il n'existe pas de système spécifique de ventilation, la pièce ou la zone homogène évaluée est ventilée par ouverture des fenêtres. ou 2° Le faux plafond se trouve dans un local qui présente une (ou plusieurs) façade(s) ouverte(s) sur l'extérieur susceptible(s) de créer des situations à forts courants d'air, ou 3° Il existe un système de ventilation par insufflation d'air dans le local et l'orientation du jet d'air est telle que celui-ci affecte directement le faux plafond contenant de l'amiante.	1° Il existe un système de ventilation par insufflation d'air dans le local et l'orientation du jet est telle que celui-ci n'affecte pas directement le faux plafond contenant de l'amiante, ou 2° Il existe un système de ventilation avec reprise(s) d'air au niveau du faux plafond (système de ventilation à double flux).	1° Il n'existe ni ouvrant ni système de ventilation spécifique dans la pièce ou la zone évaluée, ou 2° Il existe dans la pièce ou la zone évaluée, un système de ventilation par extraction dont la reprise d'air est éloignée du faux plafond contenant de l'amiante.

2. Classification des différents degrés d'exposition du produit aux chocs et vibrations

Fort	Moyen	Faible
L'exposition du produit aux chocs et vibrations sera considérée comme forte dans les situations où l'activité dans le local ou à l'extérieur engendre des vibrations, ou rend possible les chocs directs avec le faux plafond contenant de l'amiante (ex : hall industriel, gymnase, discothèque...).	L'exposition du produit aux chocs et vibrations sera considérée comme moyenne dans les situations où le faux plafond contenant de l'amiante n'est pas exposé aux dommages mécaniques mais se trouve dans un lieu très fréquenté (ex : supermarché, piscine, théâtre,...).	L'exposition du produit aux chocs et vibrations sera considérée comme faible dans les situations où le faux plafond contenant de l'amiante n'est pas exposé aux dommages mécaniques, n'est pas susceptible d'être dégradé par les occupants ou se trouve dans un local utilisé à des activités tertiaires passives.

Grilles d'évaluation de l'état de conservation des matériaux ou produit de la liste B

Aucune évaluation n'a été réalisée

Critères d'évaluation de l'état de conservation des matériaux ou produit de la liste B

1. Classification des niveaux de risque de dégradation ou d'extension de la dégradation du matériau.

Risque faible de dégradation ou d'extension de dégradation	Risque de dégradation ou d'extension à terme de la dégradation	Risque de dégradation ou d'extension rapide de la dégradation
L'environnement du matériau contenant de l'amiante ne présente pas ou très peu de risque pouvant entraîner à terme, une dégradation ou une extension de la dégradation du matériau.	L'environnement du matériau contenant de l'amiante présente un risque pouvant entraîner à terme, une dégradation ou une extension de la dégradation du matériau.	L'environnement du matériau contenant de l'amiante présente un risque important pouvant entraîner rapidement, une dégradation ou une extension de la dégradation du matériau.

Légende : EP = évaluation périodique ; AC1 = action corrective de premier niveau ; AC2 = action corrective de second niveau.

L'évaluation du risque de dégradation lié à l'environnement du matériau ou produit prend en compte :

- Les agressions physiques intrinsèques au local (ventilation, humidité, etc...) selon que le risque est probable ou avéré ;
- La sollicitation des matériaux ou produits liée à l'activité des locaux, selon qu'elle est exceptionnelle/faible ou quotidienne/forte.

Elle ne prend pas en compte certains facteurs fluctuants d'aggravation de la dégradation des produits et matériaux, comme la fréquence d'occupation du local, la présence d'animaux nuisibles, l'usage réel des locaux, un défaut d'entretien des équipements, etc...

7.4 - Annexe - Conséquences réglementaires et recommandations

Conséquences réglementaires suivant l'état de conservation des matériaux ou produit de la liste A

Article R1334-27 : En fonction du résultat du diagnostic obtenu à partir de la grille d'évaluation de l'arrêté du 12 décembre 2012, le propriétaire met en œuvre les préconisations mentionnées à l'article R1334-20 selon les modalités suivantes :

Score 1 – L'évaluation périodique de l'état de conservation de ces matériaux et produits de la liste A contenant de l'amiante est effectué dans un délai maximal de trois ans à compter de la date de remise au propriétaire du rapport de repérage ou des résultats de la dernière évaluation de l'état de conservation, ou à l'occasion de toute modification substantielle de l'ouvrage et de son usage. La personne ayant réalisé cette évaluation en remet les résultats au propriétaire contre accusé de réception.

Score 2 – La mesure d'empoussièrement dans l'air est effectuée dans les conditions définies à l'article R1334-25, dans un délai de trois mois à compter de la date de remise au propriétaire du rapport de repérage ou des résultats de la dernière évaluation de l'état de conservation. L'organisme qui réalise les prélèvements d'air remet les résultats des mesures d'empoussièrement au propriétaire contre accusé de réception.

Score 3 – Les travaux de confinement ou de retrait de l'amiante sont mis en œuvre selon les modalités prévues à l'article R. 1334-29.

Article R1334-28 : Si le niveau d'empoussièrement mesuré dans l'air en application de l'article R1334-27 est inférieur ou égal à la valeur de cinq fibres par litre, le propriétaire fait procéder à l'évaluation périodique de l'état de conservation des matériaux et produits de la liste A contenant de l'amiante prévue à l'article R1334-20, dans un délai maximal de trois ans à compter de la date de remise des résultats des mesures d'empoussièrement ou à l'occasion de toute modification substantielle de l'ouvrage ou de son usage.

Si le niveau d'empoussièrement mesuré dans l'air en application de l'article R1334-27 est supérieur à cinq fibres par litre, le propriétaire fait procéder à des travaux de confinement ou de retrait de l'amiante, selon les modalités prévues à l'article R1334-29.

Article R1334-29 : Les travaux précités doivent être achevés dans un délai de trente-six mois à compter de la date à laquelle sont remis au propriétaire le rapport de repérage ou les résultats des mesures d'empoussièrement ou de la dernière évaluation de l'état de conservation.

Pendant la période précédant les travaux, des mesures conservatoires appropriées doivent être mises en œuvre afin de réduire l'exposition des occupants et de la maintenir au niveau le plus bas possible, et dans tous les cas à un niveau d'empoussièrement inférieur à cinq fibres par litre. Les mesures conservatoires ne doivent conduire à aucune sollicitation des matériaux et produits concernés par les travaux.

Le propriétaire informe le préfet du département du lieu d'implantation de l'immeuble concerné, dans un délai de deux mois à compter de la date à laquelle sont remis le rapport de repérage ou les résultats des mesures d'empoussièrement ou de la dernière évaluation de l'état de conservation, des mesures conservatoires mises en œuvre, et, dans un délai de douze mois, des travaux à réaliser et de l'échéancier proposé.

Article R.1334-29-3 :

I) A l'issue des travaux de retrait ou de confinement de matériaux et produits de la liste A mentionnés à l'article R.1334-29, le propriétaire fait procéder par une personne mentionnée au premier alinéa de l'article R.1334-23, avant toute restitution des locaux traités, à un examen visuel de l'état des surfaces traitées. Il fait également procéder, dans les conditions définies à l'article R.1334-25, à une mesure du niveau d'empoussièrement dans l'air après démantèlement du dispositif de confinement. Ce niveau doit être inférieur ou égal à cinq fibres par litre.

II) Si les travaux ne conduisent pas au retrait total des matériaux et produits de la liste A contenant de l'amiante, il est procédé à une évaluation périodique de l'état de conservation de ces matériaux et produits résiduels dans les conditions prévues par l'arrêté

mentionné à l'article R.1334-20, dans un délai maximal de trois ans à compter de la date à laquelle sont remis les résultats du contrôle ou à l'occasion de toute modification substantielle de l'ouvrage ou de son usage.

III) Lorsque des travaux de retrait ou de confinement de matériaux et produits de la liste B contenant de l'amiante sont effectués à l'intérieur de bâtiment occupés ou fréquentés, le propriétaire fait procéder, avant toute restitution des locaux traités, à l'examen visuel et à la mesure d'empoussièremment dans l'air mentionnée au premier alinéa du présent article.

Détail des préconisations suivant l'état de conservation des matériaux ou produit de la liste B

1. Réalisation d'une « évaluation périodique », lorsque le type de matériau ou produit concerné contenant de l'amiante, la nature et l'étendue des dégradations qu'il présente et l'évaluation du risque de dégradation ne conduisent pas à conclure à la nécessité d'une action de protection immédiate sur le matériau ou produit, consistant à :
 - a) Contrôler périodiquement que l'état de dégradation des matériaux et produits concernés ne s'aggrave pas et, le cas échéant, que leur protection demeure en bon état de conservation ;
 - b) Rechercher, le cas échéant, les causes de dégradation et prendre les mesures appropriées pour les supprimer.
2. Réalisation d'une « action corrective de premier niveau », lorsque le type de matériau ou produit concerné contenant de l'amiante, la nature et l'étendue des dégradations et l'évaluation du risque de dégradation conduisent à conclure à la nécessité d'une action de remise en état limitée au remplacement, au recouvrement ou à la protection des seuls éléments dégradés, consistant à :
 - a) Rechercher les causes de la dégradation et définir les mesures correctives appropriées pour les supprimer ; b) Procéder à la mise en œuvre de ces mesures correctives afin d'éviter toute nouvelle dégradation et, dans l'attente, prendre les mesures de protection appropriées afin de limiter le risque de dispersion des fibres d'amiante ;
 - c) Veiller à ce que les modifications apportées ne soient pas de nature à aggraver l'état des autres matériaux et produits contenant de l'amiante restant accessibles dans la même zone ;
 - d) Contrôler périodiquement que les autres matériaux et produits restant accessibles ainsi que, le cas échéant, leur protection demeurent en bon état de conservation.Il est rappelé l'obligation de faire appel à une entreprise certifiée pour le retrait ou le confinement.
3. Réalisation d'une « action corrective de second niveau », qui concerne l'ensemble d'une zone, de telle sorte que le matériau ou produit ne soit plus soumis à aucune agression ni dégradation, consistant à :
 - a) Prendre, tant que les mesures mentionnées au c (paragraphe suivant) n'ont pas été mises en place, les mesures conservatoires appropriées pour limiter le risque de dégradation et la dispersion des fibres d'amiante. Cela peut consister à adapter, voire condamner l'usage des locaux concernés afin d'éviter toute exposition et toute dégradation du matériau ou produit contenant de l'amiante. Durant les mesures conservatoires, et afin de vérifier que celles-ci sont adaptées, une mesure d'empoussièremment est réalisée, conformément aux dispositions du code de la santé publique ;
 - b) Procéder à une analyse de risque complémentaire, afin de définir les mesures de protection ou de retrait les plus adaptées, prenant en compte l'intégralité des matériaux et produits contenant de l'amiante dans la zone concernée ;
 - c) Mettre en œuvre les mesures de protection ou de retrait définies par l'analyse de risque ;
 - d) Contrôler périodiquement que les autres matériaux et produits restant accessibles, ainsi que leur protection, demeurent en bon état de conservation.En fonction des situations particulières rencontrées lors de l'évaluation de l'état de conservation, des compléments et précisions à ces recommandations sont susceptibles d'être apportées.

7.5 - Annexe - Autres documents

Etat de l'Installation Intérieure d'Electricité



Électricité

Numéro de dossier :	23/IMO/0076
Date du repérage :	25/07/2023
Heure d'arrivée :	10 h 34
Durée du repérage :	06 h 45

La présente mission consiste, suivant l'**arrêté du 28 septembre 2017**, à établir un état de l'installation électrique, en vue d'évaluer les risques pouvant porter atteinte à la sécurité des personnes. (Application des articles L. 134-7, R134-10 et R134-11 du code de la construction et de l'habitation). En aucun cas, il ne s'agit d'un contrôle de conformité de l'installation vis-à-vis de la réglementation en vigueur. Validité 3 ans

1. - Désignation et description du local d'habitation et de ses dépendances

Localisation du local d'habitation et de ses dépendances :

Type d'immeuble : **Maison individuelle**
Adresse : **235 COTE DE LAYRIS**
Commune : **31510 SAUVETERRE DE COMMINGES**
Département : **Haute-Garonne**
Référence cadastrale : **Section cadastrale I, Parcelle(s) n° 934**

Désignation et situation du ou des lot(s) de copropriété :

Ce bien ne fait pas partie d'une copropriété
Périmètre de repérage : **Ensemble de la propriété**
Année de construction : **1972**
Année de l'installation : **1972**
Distributeur d'électricité : **Engie**
Parties du bien non visitées : **Néant**

2. - Identification du donneur d'ordre

Identité du donneur d'ordre :

Nom et prénom : **M. PRADERE JEAN**
Adresse : **235 COTE DE LAYRIS**
31510 SAUVETERRE DE COMMINGES
Téléphone et adresse internet : . **Non communiqués**
Qualité du donneur d'ordre (sur déclaration de l'intéressé) : **Propriétaire**

Propriétaire du local d'habitation et de ses dépendances:

Nom et prénom : **M. PRADERE JEAN**
Adresse : **31510 SAUVETERRE DE COMMINGES**

3. - Identification de l'opérateur ayant réalisé l'intervention et signé le rapport

Identité de l'opérateur de diagnostic :

Nom et prénom : **BONEL NATHALIE**
Raison sociale et nom de l'entreprise : **NB DIAG**
Adresse : **39 RUE CONDORCET**
31400 TOULOUSE
Numéro SIRET : **915 320 022**
Désignation de la compagnie d'assurance : **CONDORCET**
Numéro de police et date de validité : **86517808 / 86517815 / 30/09/2023**

Le présent rapport est établi par une personne dont les compétences sont certifiées par **ABCIDIA CERTIFICATION** le **01/06/2022** jusqu'au **31/05/2027**. (Certification de compétence **22-1699**)

4. – Rappel des limites du champ de réalisation de l'état de l'installation intérieure d'électricité

L'état de l'installation intérieure d'électricité porte sur l'ensemble de l'installation intérieure d'électricité à basse tension des locaux à usage d'habitation située en aval de l'appareil général de commande et de protection de cette installation. Il ne concerne pas les matériels d'utilisation amovibles, ni les circuits internes des matériels d'utilisation fixes, destinés à être reliés à l'installation électrique fixe, ni les installations de production ou de stockage par batteries d'énergie électrique du générateur jusqu'au point d'injection au réseau public de distribution d'énergie ou au point de raccordement à l'installation intérieure. Il ne concerne pas non plus les circuits de téléphonie, de télévision, de réseau informatique, de vidéophonie, de centrale d'alarme, etc., lorsqu'ils sont alimentés en régime permanent sous une tension inférieure ou égale à 50 V en courant alternatif et 120 V en courant continu.

L'intervention de l'opérateur réalisant l'état de l'installation intérieure d'électricité ne porte que sur les constituants visibles, visitables, de l'installation au moment du diagnostic. Elle s'effectue sans démontage de l'installation électrique (hormis le démontage des capots des tableaux électriques lorsque cela est possible) ni destruction des isolants des câbles.

Des éléments dangereux de l'installation intérieure d'électricité peuvent ne pas être repérés, notamment :

- les parties de l'installation électrique non visibles (incorporées dans le gros œuvre ou le second œuvre ou masquées par du mobilier) ou nécessitant un démontage ou une détérioration pour pouvoir y accéder (boîtes de connexion, conduits, plinthes, goulottes, huisseries, éléments chauffants incorporés dans la maçonnerie, luminaires des piscines plus particulièrement) ;
- les parties non visibles ou non accessibles des tableaux électriques après démontage de leur capot ;
- inadéquation entre le courant assigné (calibre) des dispositifs de protection contre les surintensités et la section des conducteurs sur toute la longueur des circuits;

5. – Conclusion relative à l'évaluation des risques pouvant porter atteinte à la sécurité des personnes

- L'installation intérieure d'électricité ne comporte aucune anomalie.
- L'installation intérieure d'électricité comporte une ou des anomalies.

Anomalies avérées selon les domaines suivants :



- L'appareil général de commande et de protection et de son accessibilité.
- Dispositif de protection différentiel à l'origine de l'installation / Prise de terre et installation de mise à la terre.
- Dispositif de protection contre les surintensités adapté à la section des conducteurs, sur chaque circuit.
- La liaison équipotentielle et installation électrique adaptées aux conditions particulières des locaux contenant une douche ou une baignoire.
- Matériels électriques présentant des risques de contacts directs avec des éléments sous tension - Protection mécanique des conducteurs.
- Matériels électriques vétustes, inadaptés à l'usage.


Anomalies relatives aux installations particulières

- Appareils d'utilisation situés dans des parties communes et alimentés depuis la partie privative ou inversement.
- Piscine privée, ou bassin de fontaine

Informations complémentaires

- Socles de prise de courant, dispositif à courant différentiel résiduel à haute sensibilité

Domaines	Anomalies	Photo
1. L'appareil général de commande et de protection et de son accessibilité	Le dispositif assurant la coupure d'urgence n'est pas situé à l'intérieur du logement ou dans un emplacement accessible directement depuis le logement. Remarques : Placé à l'extérieur à l'entrée de la propriété	
2. Dispositif de protection différentiel à l'origine de l'installation	Il n'existe aucun dispositif différentiel.	
2. Dispositif de protection différentiel à l'origine de l'installation - Installation de mise à la terre	La connexion à la liaison équipotentielle principale d'au moins une canalisation métallique de gaz, d'eau, de chauffage central de conditionnement d'air, ou d'un élément conducteur de la structure porteuse du bâtiment n'est pas assurée (résistance de continuité > 2 ohms).	
	Au moins un socle de prise de courant ne comporte pas de broche de terre.	
	Au moins un socle de prise de courant comporte une broche de terre non reliée à la terre.	
	Au moins un socle de prise de courant placé à l'extérieur n'est pas protégé par un dispositif différentiel à haute sensibilité ≤ 30 mA. Remarques : Absence de 30 mA dans l'installation électrique	
3. Dispositif de protection contre les surintensités adapté à la section des conducteurs, sur chaque circuit	La section des conducteurs de la canalisation d'alimentation d'au moins un tableau n'est pas en adéquation avec le courant assigné du dispositif de protection placé immédiatement en amont ou avec le courant de réglage du disjoncteur de branchement placé immédiatement en amont.	
	A l'intérieur du tableau, la section d'au moins un conducteur alimentant les dispositifs de protection n'est pas adaptée au courant de réglage du disjoncteur de branchement.	
	Le courant assigné de l'interrupteur assurant la coupure de l'ensemble de l'installation n'est pas adapté.	
	Le courant assigné de l'interrupteur différentiel placé en aval du disjoncteur de branchement n'est pas adapté.	
5. Matériels électriques présentant des risques de contacts directs avec des éléments sous tension - Protection mécanique des conducteurs	L'installation électrique comporte au moins une connexion avec une partie active nue sous tension accessible.	
IC. Socles de prise de courant, dispositif à courant différentiel résiduel à haute sensibilité	Il n'y a aucun dispositif différentiel à haute sensibilité ≤ 30 mA	

Domaines	Anomalies	Photo
	Au moins un socle de prise de courant n'est pas de type à obturateur	
	Au moins un socle de prise de courant ne possède pas un puits de 15 mm.	

6. – Avertissement particulier

Points de contrôle n'ayant pu être vérifiés

Domaines	Points de contrôle	Photo
Néant		

Parties du bien (pièces et emplacements) n'ayant pu être visitées et justification :

Néant

7. - Recommandations relevant du devoir de conseil de professionnel

Il est conseillé de faire réaliser, dans les meilleurs délais et par un installateur électricien qualifié, les travaux permettant de lever au moins les anomalies relevées.

Certains points de contrôles n'ont pu être effectués. De ce fait la responsabilité du propriétaire reste pleinement engagée en cas d'accident ou d'incident ayant pour origine une défaillance de toute ou partie de l'installation n'ayant pu être contrôlée

Néant

*Nota : Le présent rapport est établi par une personne dont les compétences sont certifiées par **ABCIDIA CERTIFICATION - Domaine de Saint Paul - Bat: A6 - 4e étage - BAL N° 60011 - 102, route de Limours - 78470 Saint-Rémy-lès-Chevreuse (détail sur www.info-certif.fr)***

Dates de visite et d'établissement de l'état :

Visite effectuée le : **25/07/2023**

Etat rédigé à **SAUVETERRE DE COMMINGES**, le **25/07/2023**

Par : **BONEL NATHALIE**

Signature du représentant :



8. – Explications détaillées relatives aux risques encourus

Objectif des dispositions et description des risques encourus

Appareil général de commande et de protection : Cet appareil, accessible à l'intérieur du logement, permet d'interrompre, en cas d'urgence, en un lieu unique, connu et accessible, la totalité de la fourniture de l'alimentation électrique.
Son absence, son inaccessibilité ou un appareil inadapté ne permet pas d'assurer cette fonction de coupure en cas de danger (risque d'électrisation, voire d'électrocution), d'incendie ou d'intervention sur l'installation électrique.

Protection différentielle à l'origine de l'installation : Ce dispositif permet de protéger les personnes contre les risques de choc électrique lors d'un défaut d'isolement sur un matériel électrique.
Son absence ou son mauvais fonctionnement peut être la cause d'une électrisation, voire d'une électrocution.

Prise de terre et installation de mise à la terre : Ces éléments permettent, lors d'un défaut d'isolement sur un matériel électrique, de dévier à la terre le courant de défaut dangereux qui en résulte.
L'absence de ces éléments ou leur inexistence partielle peut être la cause d'une électrisation, voire d'une électrocution.

Protection contre les surintensités : Les disjoncteurs divisionnaires ou coupe-circuits à cartouche fusible, à l'origine de chaque circuit, permettent de protéger les conducteurs et câbles électriques contre les échauffements anormaux dus aux surcharges ou courts-circuits.
L'absence de ces dispositifs de protection ou leur calibre trop élevé peut être à l'origine d'incendies.

Liaison équipotentielle dans les locaux contenant une baignoire ou une douche : Elle permet d'éviter, lors d'un défaut, que le corps humain ne soit traversé par un courant électrique dangereux.
Son absence privilégie, en cas de défaut, l'écoulement du courant électrique par le corps humain, ce qui peut être la cause d'une électrisation, voire d'une électrocution.

Règles liées aux zones dans les locaux contenant une baignoire ou une douche : Les règles de mise en œuvre de l'installation électrique à l'intérieur de tels locaux permettent de limiter le risque de chocs électriques, du fait de la réduction de la résistance électrique du corps humain lorsque celui-ci est mouillé ou immergé.
Le non-respect de celles-ci peut être la cause d'une électrisation, voire d'une électrocution.

Matériels électriques présentant des risques de contact direct : Les matériels électriques dont des parties nues sous tension sont accessibles (matériels électriques anciens, fils électriques dénudés, bornes de connexion non placées dans une boîte équipée d'un couvercle, matériels électriques cassés...) présentent d'importants risques d'électrisation, voire d'électrocution.

Matériels électriques vétustes ou inadaptés à l'usage : Ces matériels électriques, lorsqu'ils sont trop anciens, n'assurent pas une protection satisfaisante contre l'accès aux parties nues sous tension ou ne possèdent plus un niveau d'isolement suffisant. Lorsqu'ils ne sont pas adaptés à l'usage que l'on veut en faire, ils deviennent très dangereux lors de leur utilisation. Dans les deux cas, ces matériels présentent d'importants risques d'électrisation, voire d'électrocution.

Appareils d'utilisation situés dans des parties communes et alimentés depuis les parties privatives : Lorsque l'installation électrique issue de la partie privative n'est pas mise en œuvre correctement, le contact d'une personne avec la masse d'un matériel électrique en défaut ou une partie active sous tension peut être la cause d'électrisation, voire d'électrocution.

Piscine privée ou bassin de fontaine : Les règles de mise en œuvre de l'installation électrique et des équipements associés à la piscine ou au bassin de fontaine permettent de limiter le risque de chocs électriques, du fait de la réduction de la résistance électrique du corps humain lorsque celui-ci est mouillé ou immergé. Le non-respect de celles-ci peut être la cause d'une électrisation, voire d'une électrocution.

Informations complémentaires

Objectif des dispositions et description des risques encourus

Dispositif(s) différentiel(s) à haute sensibilité protégeant l'ensemble de l'installation électrique : L'objectif est d'assurer rapidement la coupure du courant de l'installation électrique ou du circuit concerné, dès l'apparition d'un courant de défaut même de faible valeur. C'est le cas notamment lors de la défaillance occasionnelle (telle que l'usure normale ou anormale des matériels, l'imprudence ou le défaut d'entretien, la rupture du conducteur de mise à la terre d'un matériel électrique) des mesures classiques de protection contre les risques d'électrisation, voire d'électrocution.

Socles de prise de courant de type à obturateurs : Socles de prise de courant de type à obturateurs : l'objectif est d'éviter l'introduction, en particulier par un enfant, d'un objet dans une alvéole d'un socle de prise de courant sous tension pouvant entraîner des brûlures graves et/ ou l'électrisation, voire l'électrocution.

Socles de prise de courant de type à puits : La présence d'un puits au niveau d'un socle de prise de courant évite le risque d'électrisation, voire d'électrocution, au moment de l'introduction des fiche mâles non isolées d'un cordon d'alimentation.

Annexe - Plans

Aucun schéma de repérage n'a été joint à ce rapport.

Annexe - Photos



Photo du Compteur électrique




Photo PhEle001

Libellé de l'anomalie : Au moins un conducteur isolé n'est pas placé sur toute sa longueur dans un conduit, une goulotte ou une plinthe ou une huisserie, en matière isolante ou métallique, jusqu'à sa pénétration dans le matériel électrique qu'il alimente.

Règles élémentaires de sécurité et d'usage à respecter

L'électricité constitue un danger invisible, inodore et silencieux et c'est pourquoi il faut être vigilant quant aux risques qu'elle occasionne (incendie, électrisation, électrocution). Restez toujours attentif à votre installation électrique, vérifiez qu'elle soit et reste en bon état.

Pour limiter les risques, il existe des moyens de prévention simples :

- Ne jamais manipuler une prise ou un fil électrique avec des mains humides
- Ne jamais tirer sur un fil électrique pour le débrancher
- Débrancher un appareil électrique avant de le nettoyer
- Ne jamais toucher les fiches métalliques d'une prise de courant
- Ne jamais manipuler un objet électrique sur un sol humide ou mouillé

Rapport de l'état relatif à la présence de termites dans le bâtiment



Numéro de dossier :	23/IMO/0076
Norme méthodologique employée :	AFNOR NF P 03-201 – Février 2016
Date du repérage :	25/07/2023
Heure d'arrivée :	10 h 34
Durée du repérage :	1 HEURE

A. - Désignation du ou des bâtiments

Localisation du ou des bâtiments :

Département : **Haute-Garonne**

Adresse : **235 COTE DE LAYRIS**

Commune : **31510 SAUVETERRE DE COMMINGES**

Désignation et situation du ou des lot(s) de copropriété :

..... **Ce bien ne fait pas partie d'une copropriété**
Section cadastrale I, Parcelle(s) n° 934

Informations collectées auprès du donneur d'ordre :

IMPORTANT : Il est rappelé au donneur d'ordre que sa responsabilité sera engagée en cas de dissimulation d'une information dont il a connaissance. Aussi le donneur est-il invité à communiquer à notre cabinet toutes informations utiles relatives au passé du bien.

Présence de traitements antérieurs contre les termites

Présence de termites dans le bâtiment

Fourniture de la notice technique relatif à l'article R 131-3 du CCH si date du dépôt de la demande de permis de construire ou date d'engagement des travaux postérieure au 01/11/2006

Documents fournis:

..... **Néant**

Désignation du (ou des) bâtiment(s) et périmètre de repérage :

..... **Habitation (maison individuelle)**

..... **Ensemble de la propriété**

Situation du bien en regard d'un arrêté préfectoral pris en application de l'article L 133-5 du CCH :

..... **Le bien est situé dans une zone soumise à un arrêté préfectoral.**

B. - Désignation du client

Désignation du client :

Nom et prénom : **M. PRADERE JEAN**

Adresse : **31510 SAUVETERRE DE COMMINGES**

Si le client n'est pas le donneur d'ordre :

Qualité du donneur d'ordre (sur déclaration de l'intéressé) :

Propriétaire

Nom et prénom : **M. PRADERE JEAN**

Adresse : **235 COTE DE LAYRIS**

31510 SAUVETERRE DE COMMINGES

C. - Désignation de l'opérateur de diagnostic

Identité de l'opérateur de diagnostic :

Nom et prénom : **BONEL NATHALIE**

Raison sociale et nom de l'entreprise : **NB DIAG**

Adresse : **39 RUE CONDORCET
31400 TOULOUSE**

Numéro SIRET : **915 320 022**

Désignation de la compagnie d'assurance : ... **CONDORCET**

Numéro de police et date de validité : **86517808/ 86517815 / 30/09/2023**

Certification de compétence **22-1699** délivrée par : **ABCIDIA CERTIFICATION**, le **01/06/2022**

D. - Identification des bâtiments et des parties de bâtiments visités et des éléments infestés ou ayant été infestés par les termites et ceux qui ne le sont pas :

Préambule : Le rapport est utilisable légalement 6 mois, nos constatations ne sont valables qu'au jour de notre visite, sans garantie quant à l'évolution de la progression du termite dans le milieu naturel et bâti. Le termite est un insecte vivant, son développement et sa découverte sur le terrain sont donc sujets à évolutions dans le temps.

Explications des termes employés dans le tableau :

Si il est écrit : « Absence d'indices d'infestation de termite » : Aucune trace n'est visible sur les parties accessibles par l'opérateur (tenir compte de la présence éventuelle de meubles, tas de bois, isolants, combles et rampants sans accès en sous-face, doublage de cloisons, hauteur, etc...).

Si il est écrit : « Présence d'indices d'infestation de termites » : Des traces de passage sont visibles, mais aucun termite vivant n'a été observé au jour de notre visite, sans présence préjuger d'une évolution ultérieure.

Si il est écrit : « Termites vivants » : Des insectes vivants ont pu être observés au jour de notre passage, il vous faut en déclarer la présence en mairie, et faire procéder rapidement au traitement approprié par un professionnel agréé.

Liste des pièces visitées :

Rez de jardin - Entrée,
Rez de jardin - Cuisine,
Rez de jardin - Séjour,
Rez de jardin - Couloir,
Rez de jardin - Salle de bain,
Rez de jardin - Salon,
Rez de jardin - Wc,
Rez de jardin - Buanderie 1,
Rez de jardin - Buanderie. 2,
Sas,
Rez de jardin - Vieille cuisine,
Rez de jardin - remise,
1er étage - Wc,
1er étage - Dgt 1,

1er étage - Pièce,
1er étage - Chambre 1,
1er étage - Salle d'eau / wc,
1er étage - Dégagement,
1er étage - Chambre 2,
Salle d'eau / wc,
1er étage - Pièce 2,
1er étage - Dgt 2,
1er étage - Chambre 3,
1er étage 2 - Salle d'eau / wc,
Dépendances extérieures,
Vide sanitaire,
Combles,
Extérieur

Bâtiments et parties de bâtiments visités (1)	Ouvrages, parties d'ouvrages et éléments examinés (2)	Résultats du diagnostic d'infestation (3)
Rez de jardin		
Entrée		Absence d'indices d'infestation de termites
Cuisine		Absence d'indices d'infestation de termites
Séjour		Absence d'indices d'infestation de termites
Couloir		Absence d'indices d'infestation de termites
Salle de bain		Absence d'indices d'infestation de termites
Salon		Absence d'indices d'infestation de termites
Wc		Absence d'indices d'infestation de termites
Buanderie 1		Absence d'indices d'infestation de termites
Buanderie. 2		Absence d'indices d'infestation de termites
Sas		Absence d'indices d'infestation de termites
Vieille cuisine		Absence d'indices d'infestation de termites
remise		Absence d'indices d'infestation de termites
1er étage		
Wc		Absence d'indices d'infestation de termites
Dgt 1		Absence d'indices d'infestation de termites
Chambre 1		Absence d'indices d'infestation de termites
Salle d'eau / wc		Absence d'indices d'infestation de termites
Dégagement		Absence d'indices d'infestation de termites
Chambre 2		Absence d'indices d'infestation de termites
Salle d'eau / wc		Absence d'indices d'infestation de termites
Pièce 2		Absence d'indices d'infestation de termites

Bâtiments et parties de bâtiments visités (1)	Ouvrages, parties d'ouvrages et éléments examinés (2)	Résultats du diagnostic d'infestation (3)
Dgt 2		Absence d'indices d'infestation de termites
Chambre 3		Absence d'indices d'infestation de termites
1er étage 2		
Salle d'eau / wc		Absence d'indices d'infestation de termites
Dépendances extérieures		Absence d'indices d'infestation de termites
Vide sanitaire		Absence d'indices d'infestation de termites
Combles		Absence d'indices d'infestation de termites
1er étage		
Pièce		Absence d'indices d'infestation de termites

(1) Identifier notamment chaque bâtiment et chacune des pièces du bâtiment.

(2) Identifier notamment : ossature, murs, planchers, escaliers, boiseries, plinthes, charpentes...

(3) Mentionner les indices ou l'absence d'indices d'infestation de termites et en préciser la nature et la localisation.

E. – Catégories de termites en cause :

La mission et son rapport sont exécutés conformément à la norme AFNOR NF P 03-201 (Février 2016) et à l'arrêté du 07 mars 2012 modifiant l'arrêté du 29 mars 2007.

La recherche de termites porte sur différentes catégories de termites :

- **Les termites souterrains**, regroupant cinq espèces identifiées en France métropolitaine (Reticulitermes flavipes, reticulitermes lucifugus, reticulitermes banyulensis, reticulitermes grassei et reticulitermes urbis) et deux espèces supplémentaires dans les DOM (Coptotermes et heterotermes),

- **Les termites de bois sec**, regroupant les kalotermes flavicolis présent surtout dans le sud de la France métropolitaine et les Cryptotermes présent principalement dans les DOM et de façon ponctuelle en métropole.

- **Les termites arboricole**, appartient au genre Nasutitermes présent presque exclusivement dans les DOM.

Les principaux indices d'une infestation sont :

- Altérations dans le bois,
- Présence de termites vivants,
- Présence de galeries-tunnels (cordonnets) ou concrétions,
- Cadavres ou restes d'individus reproducteurs,
- Présence d'orifices obturés ou non.

Rappels réglementaires :

L 133-5 du CCH : Lorsque, dans une ou plusieurs communes, des foyers de termites sont identifiés, un arrêté préfectoral, pris sur proposition ou après consultation des conseils municipaux intéressés, délimite les zones contaminées ou susceptibles de l'être à court terme. En cas de démolition totale ou partielle d'un bâtiment situé dans ces zones, les bois et matériaux contaminés sont incinérés sur place ou traités avant tout transport si leur destruction par incinération sur place est impossible. La personne qui a procédé à ces opérations en fait la déclaration en mairie.

Article L 112-17 du CCH : Les règles de construction et d'aménagement applicables aux ouvrages et locaux de toute nature quant à leur résistance aux termites et aux autres insectes xylophages sont fixées par décret en Conseil d'Etat. Ces règles peuvent être adaptées à la situation particulière de la Guadeloupe, de la Guyane, de la Martinique, de La Réunion, de Mayotte et de Saint-Martin.

F. – Identification des bâtiments et parties du bâtiment (pièces et volumes) n'ayant pu être visités et justification :

Néant

G. - Identification des ouvrages, parties d'ouvrages et éléments qui n'ont pas été examinés et justification :

Localisation	Liste des ouvrages, parties d'ouvrages	Motif
Néant	-	

Nota : notre cabinet s'engage à retourner sur les lieux afin de compléter le constat aux parties d'immeubles non visités, dès lors que les dispositions permettant un contrôle des zones concernées auront été prises par le propriétaire ou son mandataire.

H. - Constatations diverses :

Localisation	Liste des ouvrages, parties d'ouvrages	Observations et constatations diverses
Général	-	<p>Le diagnostic se limite aux zones rendues visibles et accessibles par le propriétaire</p> <p>Les zones situées derrière les doublages des murs et plafonds n'ont pas été visitées par défaut d'accès</p> <p>Nous nous engageons, lors d'une autre visite, à compléter le diagnostic sur les zones ayant été rendues accessibles</p> <p>A cause de l'absence de trappe, un désaradoisage ou un détuilage permettrait une inspection de la charpente non visible lors de la visite</p>

Note 1 : Les indices d'infestation des autres agents de dégradation biologique du bois sont notés de manière générale pour information du donneur d'ordre, il n'est donc pas nécessaire d'en indiquer la nature, le nombre et la localisation précise. Si le donneur d'ordre le souhaite, il fait réaliser une recherche de ces agents dont la méthodologie et les éléments sont décrits dans la norme NF-P 03-200.

I. - Moyens d'investigation utilisés :

La mission et son rapport sont exécutés conformément à la norme AFNOR NF P 03-201 (Février 2016), à l'article L.133-5, L.133-6, L 271-4 à 6, R133-7 et à l'arrêté du 07 mars 2012 modifiant l'arrêté du 29 mars 2007. La recherche de termites porte sur les termites souterrain, termites de bois sec ou termites arboricole et est effectuée jusqu'à 10 mètres des extérieurs de l'habitation, dans la limite de la propriété.

Moyens d'investigation :

- Examen visuel des parties visibles et accessibles.
- Sondage manuel systématique des boiseries à l'aide d'un poinçon.
- Utilisation d'un ciseau à bois en cas de constatation de dégradations.
- Utilisation d'une échelle en cas de nécessité.
- À l'extérieur une hachette est utilisée pour sonder le bois mort.

Représentant du propriétaire (accompagnateur) :

Aucun accompagnateur

Commentaires (Ecart par rapport à la norme, ...) :

Néant

IMPORTANT : « La situation parasitaire réelle du bien ne pourra être déterminée qu'au moyen de sondages destructifs ». Notre cabinet se tient à la disposition de toute personne afin de pratiquer de tels sondages, interdits dans le cadre du présent diagnostic. Parallèlement, il est recommandé de consulter une entreprise de traitement du bois.

J. - VISA et mentions :

Mention 1 : Le présent rapport n'a de valeur que pour la date de la visite et est exclusivement limité à l'état relatif à la présence de termites dans le bâtiment objet de la mission.

Mention 2 : L'intervention n'a pas eu pour but de donner un diagnostic de la résistance mécanique des bois et matériaux.

Nota 2 : Dans le cas de la présence de termites, il est rappelé l'obligation de déclaration en mairie de l'infestation prévue aux articles L.133-4 et R. 133-3 du code de la construction et de l'habitation.

Nota 3 : Conformément à l'article L-271-6 du CCH, l'opérateur ayant réalisé cet état relatif à la présence de termites n'a aucun lien de nature à porter atteinte à son impartialité et à son indépendance ni avec le propriétaire ou son mandataire qui fait appel à lui, ni avec une entreprise pouvant réaliser des travaux sur des ouvrages pour lesquels il lui est demandé d'établir cet état.

Nota 4 : Le présent rapport est établi par une personne dont les compétences sont certifiées par **ABCIDIA CERTIFICATION** Domaine de Saint Paul - Bat: A6 - 4e étage - BAL N° 60011 - 102, route de Limours - 78470 Saint-Rémy-lès-Chevreuse (détail sur www.info-certif.fr)

Visite effectuée le **25/07/2023**.

Fait à **SAUVETERRE DE COMMINGES**, le **25/07/2023**

Par : **BONEL NATHALIE**



Signature du représentant :

--

Annexe – Plans – croquis

Aucun schéma de repérage n'a été joint à ce rapport.

Aucune photo/illustration n'a été jointe à ce rapport.

Annexe – Ordre de mission / Assurance / Attestation sur l'honneur

Aucun document n'a été mis en annexe



ATTESTATION D'ASSURANCE RESPONSABILITE CIVILE PROFESSIONNELLE

Nous soussignés, Cabinet CONDORCET, 2 Rue Grignan – 13001 Marseille, attestons par la présente que la Société :

Société NB DIAG
39 rue Condorcet
31400 TOULOUSE
Siret n°915 320 022 00014

a souscrit auprès de la compagnie ALLIANZ IARD, 1 cours Michelet, CS 30051, 92076 Paris La Défense Cedex, un contrat d'assurances « Responsabilité civile professionnelle Diagnostiqueur Immobilier », sous le numéro N° 86517808/86517815.

ACTIVITES DECLAREES PAR L'ASSURE : **DIAGNOSTIC IMMOBILIER :**

Evaluation Périodique de l'état de conservation des matériaux et produits contenant de l'amiante (MPCA)

Diagnostic amiante avant-vente et avant location
Diagnostic de performance énergétique (DPE) et audit énergétique réalisé dans le cadre du DPE et

à l'occasion de la vente d'une maison ou d'un immeuble en monopropriété étiqueté F ou G conformément à la loi N° 2021-1104 du 22/08/2021 Climat et Résilience

Diagnostic de l'état des installations de gaz uniquement dans le cadre du DDT

Diagnostic surface habitable Loi Boutin

Diagnostic sécurité piscine

Diagnostic termites

Dossier technique amiante (DTA)

Diagnostic état de l'installation intérieure de l'électricité des parties privatives et communes (DTT)

Diagnostic Etat parasitaire (mérules, vrillettes, lyctus, champignons)

Diagnostic Exposition au plomb (CREP)

Certificat de norme d'habitabilité dans le cadre de l'obtention d'un prêt conventionné et/ou d'un prêt à taux zéro

Calcul de la surface du plancher

Diagnostic immobilier de la conformité à la RE 2020

Diagnostic amiante dans les parties privatives (DAPP)

Diagnostic Etat des risques et pollutions (ERP)

Diagnostic Loi Carrez

Recherche de métaux lourds (Hors détection toxique chez l'homme)

Diagnostic amiante avant travaux/démolition sans préconisation de travaux NF X46-020 (articles R4412-140 à R4412-142 du Code du travail –

article R1334-27 CSP – arrêté du 26 juin 2013)

Diagnostic plomb après travaux

Diagnostic recherche de plomb avant travaux /démolition (art R1334-12 et R1334-8 du CSP – Article R4412 du Code du travail)

Contrôle visuel après travaux de désamiantage (Norme NFX 46-021)

La garantie du contrat porte exclusivement :

- Sur les diagnostics et expertises immobiliers désignés ci-dessus,
- Et à condition qu'ils et elles soient réalisés par des personnes possédant toutes les certifications correspondantes exigées par la réglementation

Période de validité : **du 31/03/2023 au 30/09/2023**

L'attestation est valable sous réserve du paiement des cotisations

La Société ALLIANZ garantit l'Achérent dans les termes et limites des conditions générales n° 41128-01-2013, des conventions spéciales n° 41323-01-2013 et des conditions particulières (feuillelet d'adhésion 86517815), établies sur les bases des déclarations de l'adhérent. Les garanties sont subordonnées au paiement des cotisations d'assurances pour la période de la présente attestation.

Tél 09 72 36 90 00

2 rue Grignan 13001 Marseille

contact@cabinetcondorcet.com · www.cabinetcondorcet.com

Service Réclamation : contact@cabinetcondorcet.com · 2 rue Grignan 13001 Marseille 09 72 36 90 00
SAS au capital de 50 000 € · RCS Marseille 494 253 982 · Immatriculation ORIAS 07 026 627 www.orias.fr · Sous le contrôle de l'ACPR
Autorité de contrôle Prudential et Résolution: 61 rue Talbout 75009 Paris

TABLEAU DE GARANTIE

Responsabilité civile « Exploitation »	
Nature des dommages	Montant des garanties
Dommages corporels, matériels et immatériels consécutifs ou non :	9 000 000 €par sinistre
dont :	
- Dommages matériels et immatériels consécutifs :	1 500 000 €par sinistre
- Dommages immatériels non consécutifs :	150 000 €par année d'assurance
- Atteintes à l'environnement accidentelles (corporels, matériels et immatériels) :	750 000 €par année d'assurance
- Dommages aux bâtiments loués ou empruntés et à leur contenu	300 000 €par sinistre
Responsabilité civile « Professionnelle » (garantie par Assuré)	
Nature des dommages	Montant des garanties
Dommages corporels, matériels et immatériels consécutifs ou non :	300 000 €par sinistre avec un maximum de 500 000 €par année d'assurance
dont :	
- Destruction ou détérioration des documents et autres supports d'informations confiés à l'Assuré pour l'exécution des prestations, y compris les frais de reconstitution des informations :	30 000 €par sinistre
Défense – Recours	
Défense devant les juridictions civiles, commerciales ou administratives. Défense des intérêts civils devant les juridictions répressives :	Frais à la charge de l'Assureur, sauf dépassement du plafond de garantie en cause.
Recours (préjudices supérieurs à 150 €) :	15 000 €par sinistre

La présente attestation ne peut engager l'assureur en dehors des limites prévues par les clauses et conditions du contrat auxquelles elle se réfère.

Fait à Marseille, le 31 mars 2023

POUR LE CABINET CONDORCET





La certification de compétence de personnes physiques est attribuée par ABCIDIA CERTIFICATION à

BONEL Nathalie
sous le numéro **22-1699**

Cette certification concerne les spécialités de diagnostics immobiliers suivantes :

- | | | | |
|-------------------------------------|---|----------------------------|-----------------------|
| <input checked="" type="checkbox"/> | Amiante sans mention | Prise d'effet : 01/06/2022 | Validité : 31/05/2029 |
| | <small>Arrêté du 2 juillet 2018 définissant les critères de certification des opérateurs de diagnostic technique.</small> | | |
| <input checked="" type="checkbox"/> | Amiante avec mention | Prise d'effet : 01/06/2022 | Validité : 31/05/2029 |
| | <small>Arrêté du 2 juillet 2018 définissant les critères de certification des opérateurs de diagnostic technique.</small> | | |
| <input checked="" type="checkbox"/> | Gaz | Prise d'effet : 07/07/2022 | Validité : 06/07/2029 |
| | <small>Arrêté du 2 juillet 2018 définissant les critères de certification des opérateurs de diagnostic technique.</small> | | |
| <input checked="" type="checkbox"/> | CREP | Prise d'effet : 01/06/2022 | Validité : 31/05/2029 |
| | <small>Arrêté du 2 juillet 2018 définissant les critères de certification des opérateurs de diagnostic technique.</small> | | |
| <input checked="" type="checkbox"/> | Termites Métropole | Prise d'effet : 01/06/2022 | Validité : 31/05/2029 |
| | <i>Zone d'intervention : France métropolitaine</i>
<small>Arrêté du 2 juillet 2018 définissant les critères de certification des opérateurs de diagnostic technique.</small> | | |
| <input checked="" type="checkbox"/> | Electricité | Prise d'effet : 07/07/2022 | Validité : 06/07/2029 |
| | <small>Arrêté du 2 juillet 2018 définissant les critères de certification des opérateurs de diagnostic technique.</small> | | |

22-1699 - v3 - 29/07/2022



Accréditation n°4-0540
portée disponible sur www.cofrac.fr

Véronique DELMAY
Gestionnaire des certifiés



Le maintien des dates de validité mentionnées ci-dessus est conditionné à la bonne exécution des opérations de surveillance
Certification délivrée selon le dispositif particulier de certification de diagnostic immobilier PRO 05

ABCIDIA CERTIFICATION - Domaine de Saint Paul - Bat: A6 - 4e étage - BAL N° 60011
102, route de Limours - 78470 Saint-Rémy-lès-Chevreuse - 01 30 85 25 71
www.abcidia-certification.fr - contact@abcidia-certification.fr

ENR20 V10 du 02 décembre 2021

Etat des risques

En application des articles L 125-5, L 125-6, L125-7 et L 556-2 du Code de l'Environnement et de l'article L 121-22-5 du Code de l'Urbanisme



Réalisé en ligne* par	NB DIAG
Numéro de dossier	23/IMO/0076
Date de réalisation	20/08/2023

Localisation du bien	235 COTE DE LAYRIS 31510 SAUVETERRE DE COMMINGES
Section cadastrale	000 934
Altitude	452.88m
Données GPS	Latitude 43.034496 - Longitude 0.666481

Désignation du vendeur	PRADERE JEAN
Désignation de l'acquéreur	

* Document réalisé en ligne par **NB DIAG** qui assume la responsabilité de la localisation et de la détermination de l'exposition aux risques, sauf pour les réponses générées automatiquement par le système.

EXPOSITION DE L'IMMEUBLE AU REGARD D'UN OU PLUSIEURS PLANS DE PRÉVENTION DE RISQUES				
Zonage réglementaire sur la sismicité : Zone 3 - Modérée			EXPOSÉ **	-
Commune à potentiel radon de niveau 3			NON EXPOSÉ **	-
Immeuble situé dans un Secteur d'Information sur les sols			NON EXPOSÉ **	-
PPRn	Mouvement de terrain Argile	Approuvé	EXPOSÉ	Voir prescriptions ⁽¹⁾
INFORMATIONS PORTÉES À CONNAISSANCE				
-	Inondation	Informatif ⁽²⁾	NON EXPOSÉ	-
-	Mouvement de terrain Affaissements et effondrements	Informatif ⁽²⁾	NON EXPOSÉ	-
-	Mouvement de terrain Argile (Loi ELAN)	Informatif ⁽²⁾	EXPOSÉ **	-

** Réponses automatiques générées par le système.

⁽¹⁾ **Information Propriétaire : Votre immeuble est concerné par des prescriptions de travaux.**
Vous devez répondre manuellement sur l'imprimé Officiel (page 2) si "**OUI**" ou "**NON**" les travaux prescrits par le règlement du ou des PPR ont été réalisés.
(Ceci peut concerner les PPR naturels, miniers et technologiques). Pour plus d'informations, se référer au "Règlement Plan de Prévention et Prescriptions de Travaux".

⁽²⁾ À ce jour, ce risque n'est donné qu'à titre **INFORMATIF** et n'est pas retranscrit dans l'Imprimé Officiel.

SOMMAIRE

Synthèse de votre Etat des Risques
Imprimé Officiel (feuille rose/violette)
Arrêtés de Catastrophes Naturelles / Déclaration de sinistres indemnisés
Extrait Cadastral
Zonage réglementaire sur la Sismicité
Cartographies des risques auxquelles l'immeuble est exposé
Annexes : Cartographies des risques auxquelles l'immeuble n'est pas exposé
Annexes : Arrêtés

Etat des risques

En application des articles L 125-5, L 125-6, L125-7 et L 556-2 du Code de l'Environnement et de l'article L 121-22-5 du Code de l'Urbanisme

Attention ! S'ils n'impliquent pas d'obligation ou d'interdiction réglementaire particulière, les aléas connus ou prévisibles qui peuvent être signalés dans les divers documents d'information préventive et concerner le bien immobilier, ne sont pas mentionnés par cet état.

Cet état est établi sur la base des informations mises à disposition par arrêté préfectoral n° NC du 21/09/2017 mis à jour le

Adresse de l'immeuble 235 COTE DE LAYRIS 31510 SAUVETERRE DE COMMINGES
Cadastre 000 I 934

Situation de l'immeuble au regard d'un plan de prévention de risques naturels (PPRN)

> L'immeuble est situé dans le périmètre d'un PPR N
prescrit anticipé approuvé date
1 si oui, les risques naturels pris en compte sont liés à :
inondation crue torrentielle mouvements de terrain avalanches sécheresse / argile
cyclone remontée de nappe feux de forêt séisme volcan
> L'immeuble est concerné par des prescriptions de travaux dans le règlement du PPRN
2 si oui, les travaux prescrits ont été réalisés oui non

Situation de l'immeuble au regard d'un plan de prévention de risques miniers (PPRM)

> L'immeuble est situé dans le périmètre d'un PPR M
prescrit anticipé approuvé date
3 si oui, les risques miniers pris en compte sont liés à :
mouvements de terrain autres
> L'immeuble est concerné par des prescriptions de travaux dans le règlement du PPRM
4 si oui, les travaux prescrits ont été réalisés oui non

Situation de l'immeuble au regard d'un plan de prévention de risques technologiques (PPRT)

> L'immeuble est situé dans le périmètre d'étude d'un PPRT prescrit et non encore approuvé
5 si oui, les risques technologiques pris en considération dans l'arrêté de prescription sont liés à :
effet toxique effet thermique effet de surpression projection risque industriel
> L'immeuble est situé dans le périmètre d'exposition aux risques d'un PPR T approuvé
oui non
> L'immeuble est situé dans un secteur d'expropriation ou de délaissement
oui non
> L'immeuble est situé en zone de prescription
6 Si la transaction concerne un logement, les travaux prescrits ont été réalisés oui non
6 Si la transaction ne concerne pas un logement, l'information sur le type de risques auxquels l'immeuble est exposé ainsi que leur gravité, probabilité et cinétique, est jointe à l'acte de vente oui non

Situation de l'immeuble au regard du zonage sismique réglementaire

> L'immeuble est situé dans une commune de sismicité classée en
zone 1 très faible zone 2 faible zone 3 modérée zone 4 moyenne zone 5 forte

Situation de l'immeuble au regard du zonage réglementaire à potentiel radon

> L'immeuble se situe dans une commune à potentiel radon classée en niveau 3 oui non

Information relative à la pollution de sols

> Le terrain se situe en secteurs d'information sur les sols (SIS)
NC* oui non
* Non Communiqué (en cours d'élaboration par le représentant de l'Etat dans le département)

Situation de l'immeuble au regard du recul du trait de côte (RTC)

> L'immeuble est situé sur une commune exposée au recul du trait de côte et listée par décret n°2023-698 du 31 juillet 2023
oui non
> L'immeuble est situé dans une zone exposée au recul du trait de côte identifiée par un document d'urbanisme.
NC* oui non
* Non Communiqué (en cours d'élaboration par le représentant de la commune)
Si oui, l'horizon temporel d'exposition au recul du trait de côte est :
> d'ici à trente ans > compris entre trente et cent ans
> L'immeuble est-il concerné par des prescriptions applicables à cette zone ? oui non
> L'immeuble est-il concerné par une obligation de démolition et de remise en état à réaliser ? oui non

Information relative aux sinistres indemnisés par l'assurance à la suite d'une catastrophe N/M/T**

> L'immeuble a-t-il donné lieu au versement d'une indemnité à la suite d'une catastrophe N/M/T
oui non
** catastrophe naturelle, minière ou technologique

Documents à fournir obligatoirement

Carte Sismicité, Zonage Réglementaire, Règlement concernant le bien, Fiche Sismicité, Liste de arrêtés de Catastrophes Naturelles.

Vendeur - Acquéreur

Vendeur PRADERE JEAN
Acquéreur
Date 20/08/2023 Fin de validité 20/02/2024

Cet état, à remplir par le vendeur ou le bailleur, est destiné à être en annexe d'un contrat de vente ou de location d'un bien immobilier et à être remis, dès la première visite, au potentiel acquéreur par le vendeur. Il doit dater de moins de 6 mois et être actualisé, si nécessaire, lors de l'établissement de la promesse de vente, du contrat préliminaire ou de l'acte authentique.

Arrêtés de Catastrophes Naturelles / Déclaration de sinistres indemnisés

en application du chapitre IV de l'article L125-5 du Code de l'environnement

Préfecture : Haute-Garonne
Adresse de l'immeuble : 235 COTE DE LAYRIS 31510 SAUVETERRE DE COMMINGES
En date du : 20/08/2023

Sinistres indemnisés dans le cadre d'une reconnaissance de l'état de catastrophe naturelle

Type de catastrophe	Date de début	Date de Fin	Publication	JO	Indemnisé
Tempête	06/11/1982	10/11/1982	30/11/1982	02/12/1982	<input type="checkbox"/>
Mouvements de terrain consécutifs à la sécheresse	01/01/1990	31/12/1993	24/10/1995	31/10/1995	<input type="checkbox"/>
Mouvements de terrain différentiels consécutifs à la sécheresse et à la réhydratation des sols	01/01/1994	31/12/1994	24/10/1995	31/10/1995	<input type="checkbox"/>
Inondations, coulées de boue et mouvements de terrain	25/12/1999	29/12/1999	29/12/1999	30/12/1999	<input type="checkbox"/>
Mouvements de terrain différentiels consécutifs à la sécheresse et à la réhydratation des sols	01/07/2003	30/09/2003	22/11/2005	13/12/2005	<input type="checkbox"/>
Inondations et coulées de boue	16/04/2007	16/04/2007	03/07/2007	10/07/2007	<input type="checkbox"/>
Inondations et coulées de boue	24/01/2009	27/01/2009	28/01/2009	29/01/2009	<input type="checkbox"/>
					<input type="checkbox"/>

Cochez les cases **Indemnisé** si, à votre connaissance, l'immeuble a fait l'objet d'une indemnisation suite à des dommages consécutifs à chacun des événements.

Etabli le :

Signature / Cachet en cas de prestataire ou mandataire

Vendeur : PRADERE JEAN

Acquéreur :

Pour en savoir plus, chacun peut consulter en préfecture ou en mairie, le dossier départemental sur les risques majeurs, le document d'information communal sur les risques majeurs.

Définition juridique d'une catastrophe naturelle :

Phénomène ou conjonction de phénomènes dont les effets sont particulièrement dommageables.

Cette définition est différente de celle de l'article 1er de la loi n°82-600 du 13 juillet 1982 relative à l'indemnisation des victimes de catastrophes naturelles, qui indique: "sont considérés comme effets des catastrophes naturelles [...] les dommages matériels directs ayant eu pour cause déterminante l'intensité anormale d'un agent naturel, lorsque les mesures habituelles à prendre pour prévenir ces dommages n'ont pu empêcher leur survenance ou n'ont pu être prises". La catastrophe est ainsi indépendante du niveau des dommages causés. La notion "d'intensité anormale" et le caractère "naturel" d'un phénomène relèvent d'une décision interministérielle qui déclare "l'état de catastrophe naturelle".

Source : Guide Général PPR

Extrait Cadastral

Département : Haute-Garonne

Bases de données : IGN, Cadastre.gouv.fr, Etalab

Commune : SAUVETERRE DE COMMINGES

Parcelles : 0001934

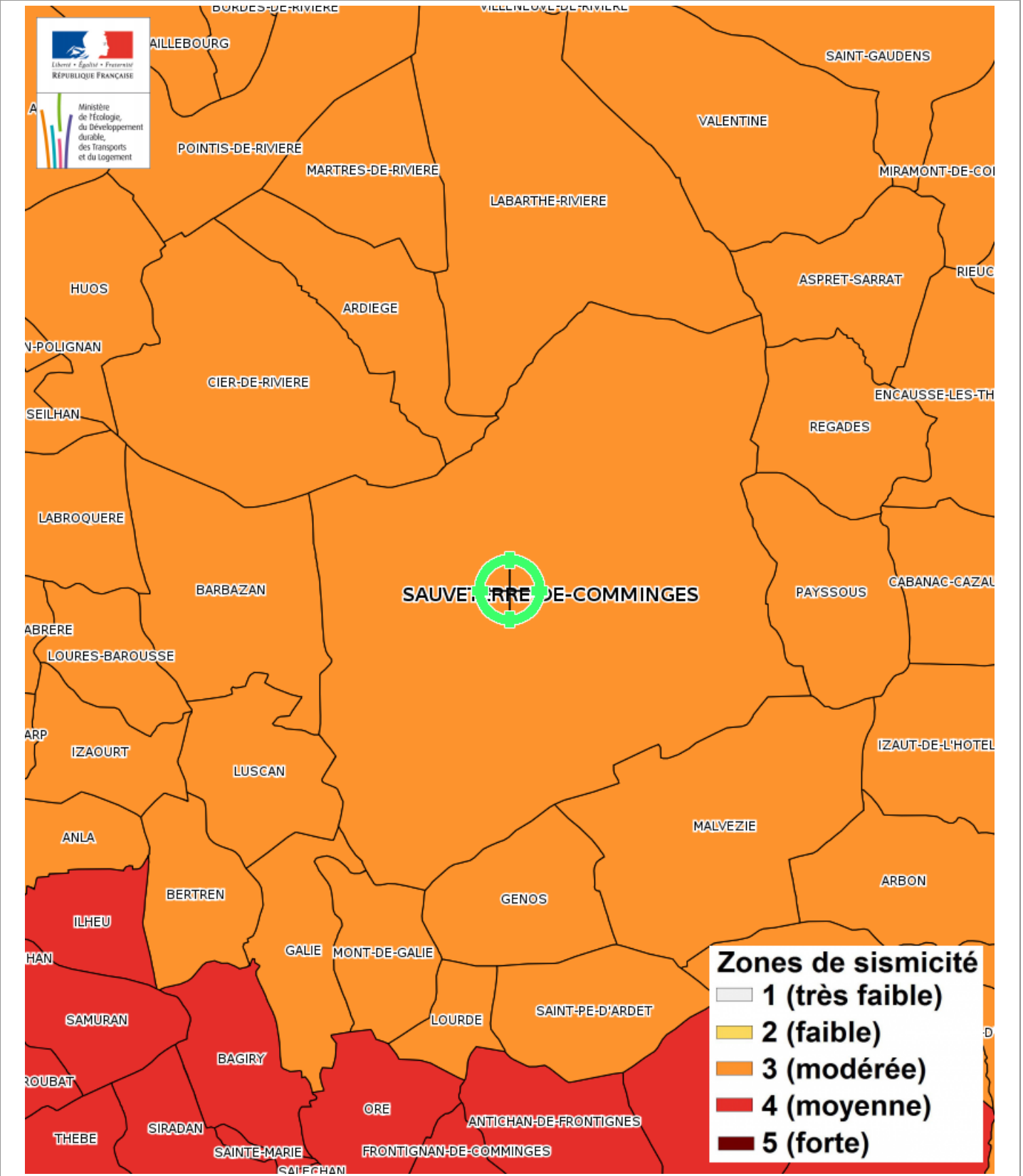


Zonage réglementaire sur la Sismicité

Département : Haute-Garonne

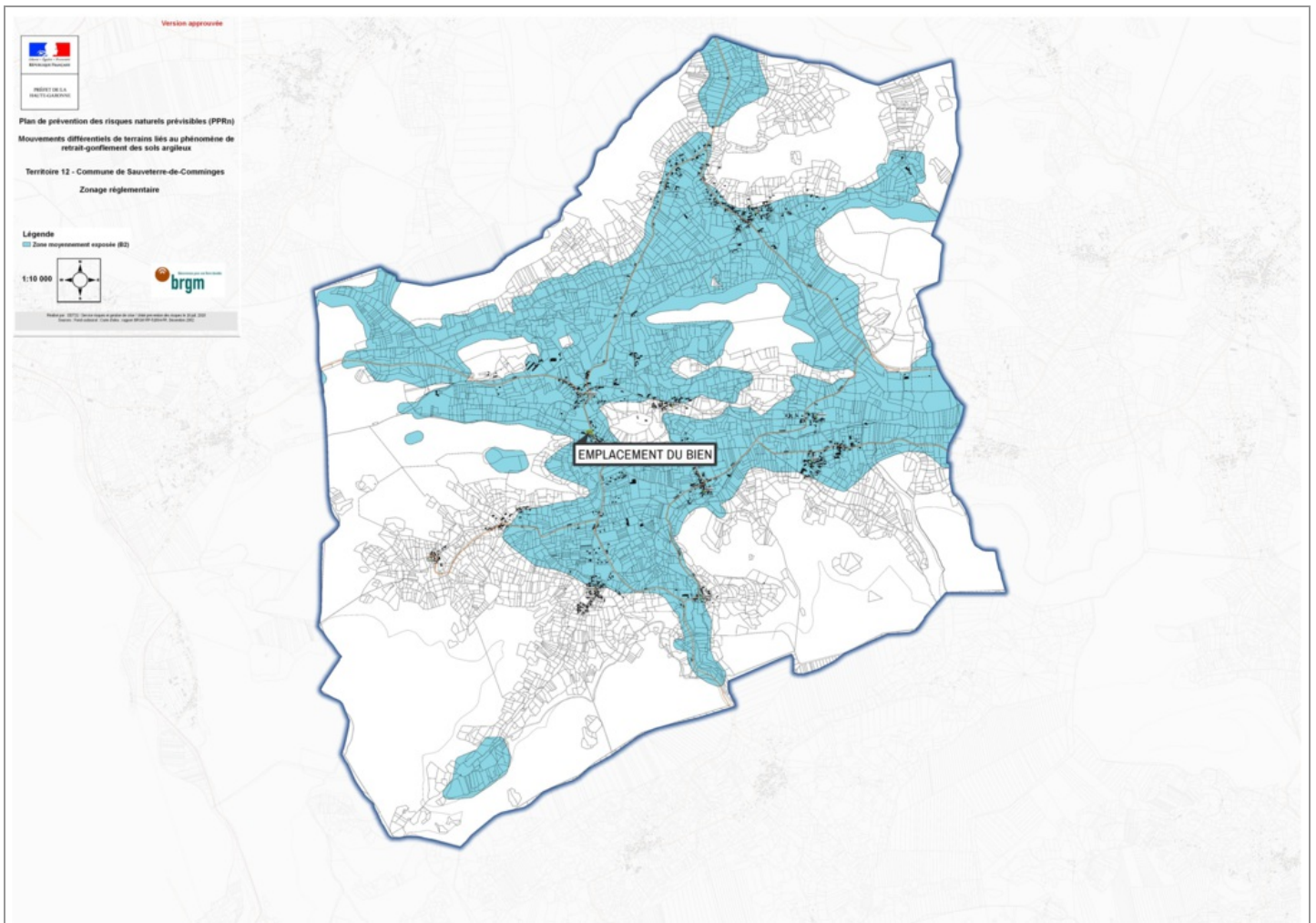
Commune : SAUVETERRE DE COMMINGES

Zonage réglementaire sur la Sismicité : Zone 3 - Modérée



Carte

Mouvement de terrain Argile



Mouvement de terrain Argile Approuvé

EXPOSÉ

Zoom et Légende extraits de la carte originale ci-dessus

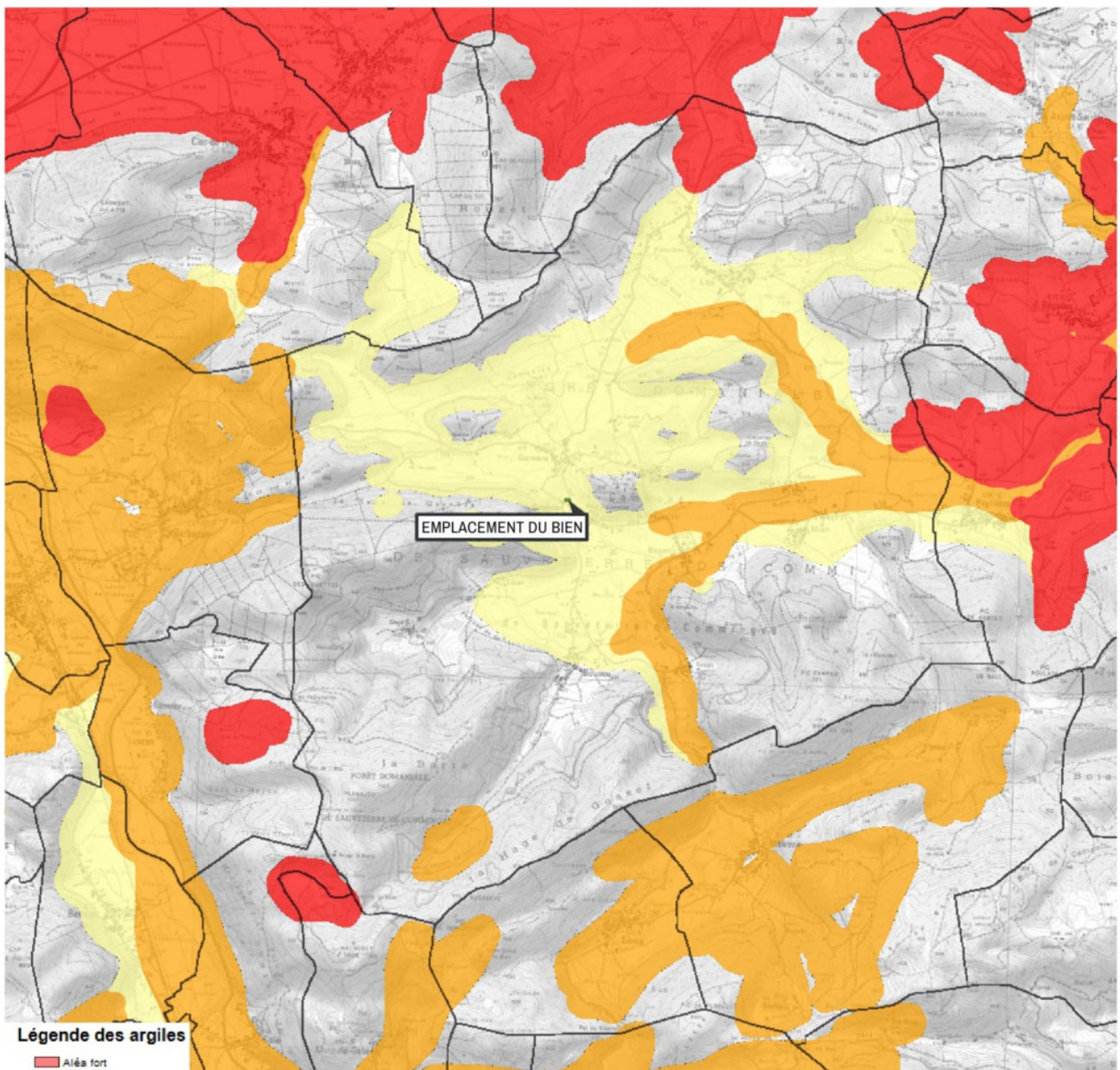


Légende

Zone moyennement exposée (B2)

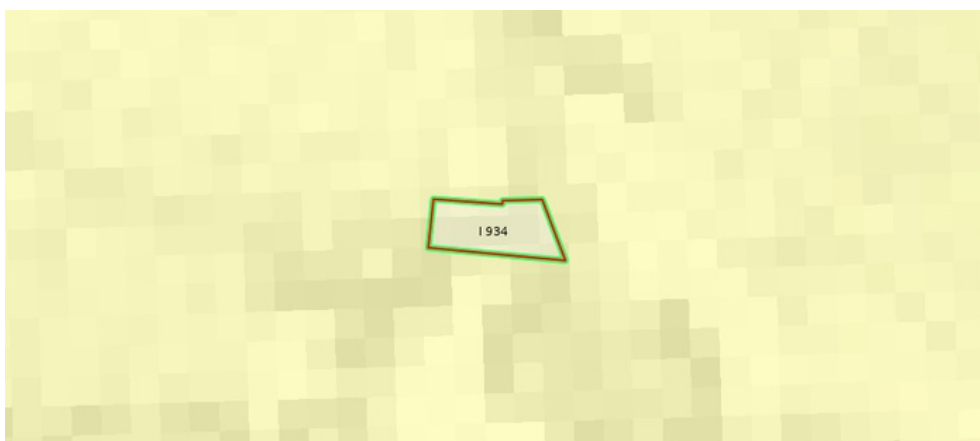
Carte

Mouvement de terrain Argile (Loi ELAN)



EXPOSÉ

Zoom et Légende extraits de la carte originale ci-dessus



Légende Mouvement de terrain Argile (Loi ELAN)
Carte réglementaire
Source BRGM

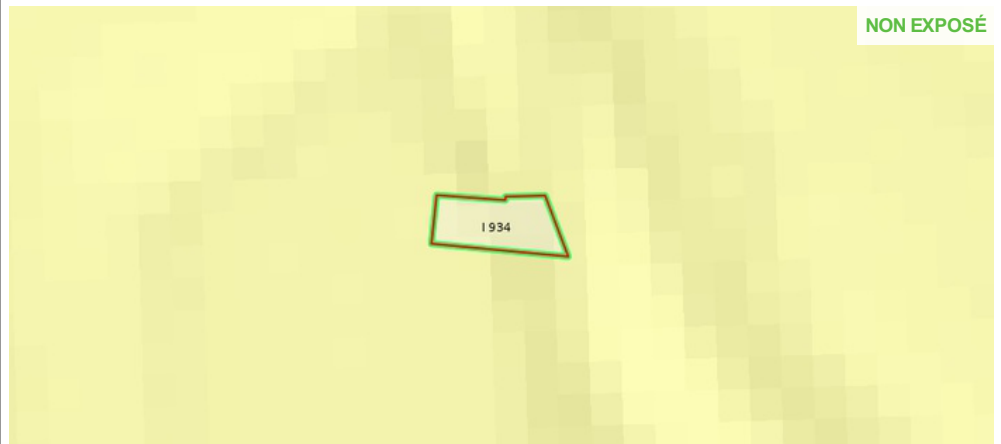
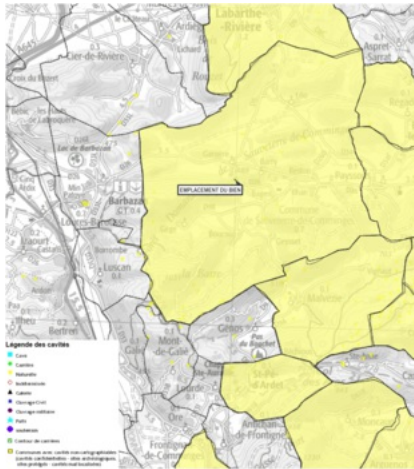
- Aléa fort**
Concerné par la loi ELAN*
- Aléa moyen**
Concerné par la loi ELAN*
- Aléa faible**
Non concerné par la loi ELAN

*Obligation pour le vendeur de fournir une étude géotechnique préalable en cas de vente d'un terrain non bâti constructible.

Annexes


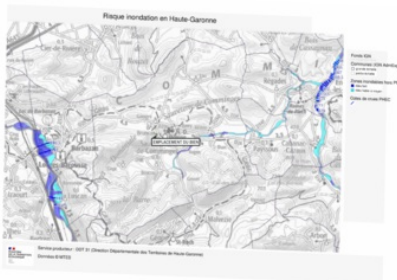
Cartographies des risques auxquelles l'immeuble n'est pas exposé

Zoom extrait de la carte originale ci-contre



Mouvement de terrain Affaissements et effondrements Informatif

Zoom extrait de la carte originale ci-contre



Inondation Informatif

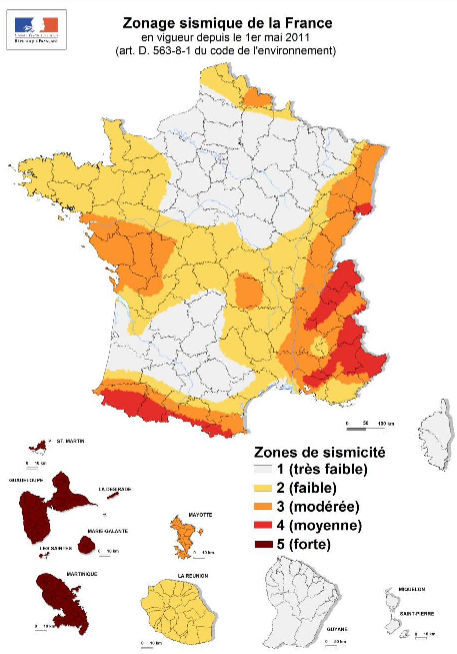
Annexes

Fiche d'information Sismicité



Information acquéreur – locataire (IAL – article L.125-5 du CE)

Le zonage sismique sur ma commune



Le zonage sismique de la France:

Les données de sismicité instrumentale et historique et des calculs de probabilité permettent d'aboutir à l'élaboration d'un zonage sismique. Cette analyse probabiliste représente la possibilité pour un lieu donné, d'être exposé à des secousses telluriques. Elle prend en compte la répartition spatiale non uniforme de la sismicité sur le territoire français et a permis d'établir la cartographie ci-contre qui découpe le territoire français en 5 zones de sismicité: **très faible, faible, modérée, moyenne, forte**. Les constructeurs s'appuient sur ce zonage sismique pour appliquer des dispositions de constructions adaptées au degré d'exposition **au risque sismique**.

La réglementation distingue quatre catégories d'importance (selon leur utilisation et leur rôle dans la gestion de crise):

I – bâtiments dans lesquels il n'y a aucune activité humaine nécessitant un séjour de longue durée

II – bâtiments de faible hauteur, habitations individuelles

III – établissements recevant du public, établissements scolaires, logements sociaux

IV – bâtiments indispensables à la sécurité civile et à la gestion de crise (hôpitaux, casernes de pompiers, préfectures ...)

		1	2	3	4	5
Pour les bâtiments neufs						
I		Aucune exigence				
II		Aucune exigence		Règles CPMI-EC8 Zones 3/4	Règles CPMI-EC8 Zone 5	
		Aucune exigence	Eurocode 8			
III		Aucune exigence	Eurocode 8			
IV		Aucune exigence	Eurocode 8			

Si vous habitez, construisez votre maison ou effectuez des travaux :

- en **zone 1**, aucune règle parasismique n'est imposée ;
- en **zone 2**, aucune règle parasismique n'est imposée sur les maisons individuelles et les petits bâtiments. Les règles de l'Eurocode 8 sont imposées pour les logements sociaux et les immeubles de grande taille ;
- en **zone 3 et 4**, des règles simplifiées appelées CPMI –EC8 zone 3/4 peuvent s'appliquer pour les maisons individuelles;
- en **zone 5**, des règles simplifiées appelées CPMI-EC8 zone 5 peuvent s'appliquer pour les maisons individuelles.

Pour connaître, votre zone de sismicité: <https://www.georisques.gouv.fr/> - rubrique « Connaître les risques près de chez moi »

Le moyen le plus sûr pour résister aux effets des séismes est la construction parasismique : concevoir et construire selon les normes parasismiques en vigueur, tenir compte des caractéristiques géologiques et mécaniques du sol.

Pour en savoir plus:

Qu'est-ce qu'un séisme, comment mesure-t-on un séisme ? → <https://www.georisques.gouv.fr/minformer-sur-un-risque/seisme>

Que faire en cas de séisme ? → <https://www.georisques.gouv.fr/me-preparer-me-protger/que-faire-en-cas-de-seisme>

Annexes

Arrêtés



PRÉFET DE LA HAUTE-GARONNE

Direction Départementale des Territoires

Service Risques et Gestion de Crise

Arrêté relatif à l'information des acquéreurs et des locataires (IAL) de biens immobiliers sur les risques naturels et technologiques majeurs

Le préfet de la région Occitanie,
Préfet de la Haute-Garonne,
Officier de la Légion d'honneur,
Officier de l'ordre national du Mérite,

- Vu le code général des collectivités territoriales ;
- Vu le code de l'environnement, notamment ses articles L 125-5 et R 125-23 à R 125-27 ;
- Vu la loi n° 2003-699 du 30/07/2003 relative à la prévention des risques technologiques et naturels et à la réparation des dommages ;
- Vu le décret du 6 juin 1951 portant approbation, dans les départements de la Haute-Garonne et des Hautes-Pyrénées, des Plans de Surfaces Submersibles des vallées des rivières La Garonne, L'Ariège, Le Salat et La Save ;
- Vu le décret n° 2010-1254 du 22 octobre 2010 relatif à la prévention du risque sismique ;
- Vu le décret n° 2010-1255 du 22 octobre 2010 portant délimitation des zones de sismicité du territoire français ;
- Vu le décret n° 2015-5 du 6 janvier 2015 modifiant l'article D. 563-8-1 du code de l'environnement ;
- Vu l'arrêté préfectoral du 31 juillet 2015 relatif à l'information des acquéreurs et des locataires de biens immobiliers sur les risques naturels et technologiques majeurs ;
- Vu l'arrêté préfectoral du 17 octobre 2015 portant approbation du plan de prévention des risques technologiques (PPRT) autour de la société « BASF Health and Care Products France SAS » sur le territoire des communes de Boussens et Roquefort-sur-Garonne, en Haute-Garonne ;
- Vu l'arrêté préfectoral du 13 novembre 2015 portant approbation de la modification du plan de prévention des risques naturels prévisibles de la commune de Cassagne ;
- Vu l'arrêté préfectoral du 30 décembre 2015 portant approbation du plan de prévention des risques technologiques (PPRT) autour de la société « FIBRE EXCELLENCE SAINT-GAUDENS » sur le territoire des communes de Saint-Gaudens et Valentine, en Haute-Garonne ;
- Vu l'arrêté préfectoral du 18 avril 2016 portant approbation du Plan de Prévention des Risques Naturels sur le bassin de la Marcaissonne Saune Seillonne sur les communes de Aigrefeuille, Auzielle, Drémil-Lafage, Flourens, Fourquevaux, Lanta, Lauzerville, Mons, Odars, Pin-Balma, Préserville, Quint-Fonsegrives, Saint-Orens-de-Gameville, Saint-Pierre-de-Lages, Sainte-Foy-d'Aigrefeuille et Vallesvilles ;
- Vu l'arrêté préfectoral du 17 février 2017 portant approbation du plan de prévention des risques naturels prévisibles liés aux inondations sur les communes de Aussonne, Bonrepos-sur-Aussonnelle, Brax, Colomiers, Cornebarrieu, Empcaux, Fontenilles, La Salvcat-Saint-Gilles, Léguevin, Pibrac et Saint-Thomas ;

Annexes

Arrêtés

Vu l'arrêté préfectoral du 12 juin 2017 portant approbation du Plan de Prévention des Risques Technologiques autour des sociétés ESSO SAF et STCM (Société de Traitement Chimique des métaux) sur le territoire de la commune de Toulouse, en Haute-Garonne ;

Vu la décision du tribunal administratif de Toulouse portant annulation de l'arrêté préfectoral du 29 juin 2012 portant approbation du Plan de Prévention du Risque Naturel Prévisible pour le Touch Aval pour les communes de Bérat, Fonsorbes, Labastidette, Lamasquère, Le Lherm, Plaisance-du-Touch, Poucharramet, Saint-Clar de Rivière, Saint-Lys, Seysses et Tournefeuille ;

Vu l'arrêté préfectoral du 18 juillet 2017 portant abrogation de l'arrêté du 18 décembre 2007 portant prescription d'un plan de prévention du risque inondation sur le bassin versant du Touch-Aval et portant prescription du plan de prévention des risques naturels prévisibles liés aux inondations sur les communes de Bérat, Fonsorbes, Labastidette, Lamasquère, Lherm, Plaisance-du-Touch, Poucharramet, Saint-Clar-de-Rivière, Saint-Lys, Seysses et Tournefeuille ;

Vu l'arrêté préfectoral du 26 juin 2017 portant approbation du Plan de Prévention des Risques Technologiques autour de la société FINAGAZ sur le territoire des communes de Fenouillet et Saint-Alban, en Haute-Garonne ;

Considérant que les communes concernées par l'obligation d'information des acquéreurs et des locataires (IAL) de biens immobiliers selon le type de risque connu sur le territoire sont celles faisant l'objet d'un Plan de Prévention des Risques Naturels et/ou Technologiques prescrit, mis en enquête publique ou approuvé ;

Considérant que, dans le cadre de l'information des acquéreurs et des locataires (IAL) de biens immobiliers, l'État définit et publie la liste des risques naturels prévisibles et des risques technologiques auxquels une commune est exposée sur tout ou partie de son territoire, ainsi que la liste des documents auxquels le vendeur ou bailleur peut se référer ;

Sur proposition du secrétaire général de la préfecture de la Haute-Garonne,

Arrête :

Art. 1^{er}. – L'arrêté préfectoral du 31 juillet 2015 relatif à l'information des acquéreurs et des locataires de biens immobiliers sur les risques naturels et technologiques majeurs dans le département de la Haute-Garonne est abrogé.

Art. 2. – Pour les communes concernées par l'obligation d'information des acquéreurs et des locataires (IAL) de biens immobiliers sur les risques naturels et technologiques majeurs, une fiche synthétique inventorie :

- 1° le risque inondation,
- 2° le risque mouvements de terrain,
- 3° le risque avalanche,
- 4° le risque sécheresse,
- 5° le risque technologique,
- 6° le risque sismique.

Des documents cartographiques précisent la nature, la délimitation et, dans la mesure du possible, l'intensité des risques, sur le territoire communal.

Art. 3. – Conformément aux principes du droit d'accès aux informations relatives à l'environnement et à la sécurité civile, la préfecture de la Haute-Garonne met à disposition du public, sur le site internet des services de l'État en Haute-Garonne, les documents nécessaires à l'élaboration de l'état des risques naturels, miniers et technologiques (ERNMT) :

<http://www.haute-garonne.gouv.fr/IAL>

Art. 4. – Le présent arrêté peut faire l'objet d'un recours dans les deux mois à partir de sa publication auprès du tribunal administratif de TOULOUSE.

2/3

Annexes

Arrêtés

Seuls les documents graphiques des documents originaux des plans de prévention des risques naturels et technologiques approuvés, précis à l'échelle cadastrale et disponibles en préfecture, sous-préfectures et mairies, font foi en cas de litige.

Art. 5. – Cet arrêté sera adressé à Monsieur le secrétaire général de la préfecture de la Haute-Garonne, Monsieur le directeur de cabinet du préfet de la Haute-Garonne, Messieurs les sous-préfets d'arrondissement, Monsieur le directeur départemental des territoires de la Haute-Garonne, Mesdames et Messieurs, les maires des communes de la Haute-Garonne et Monsieur le président de la chambre départementale des notaires de la Haute-Garonne, qui sont chargés, chacun en ce qui le concerne, de l'exécution du présent arrêté.

Le présent arrêté sera affiché en mairie et publié au recueil des actes administratifs de la préfecture de la Haute-Garonne.

Fait à Toulouse, le **21 SEP. 2017**

Pour le préfet et par délégation,
le secrétaire général,

Jean-François Colombet

Annexes

Arrêtés



PRÉFET DE LA HAUTE-GARONNE

Direction départementale des territoires
Service risques et gestion de crise

Arrêté portant approbation de l'arrêté du plan de prévention des risques naturels prévisibles de mouvements différentiels de terrains consécutifs au phénomène de retrait-gonflement des sols argileux pour les communes de Antichan-de-Fontignes, Ardiege, Aspret-Sarrat, Ausson, Bagiry, Balesta, Barbazan, Bordes-de-Rivière, Boudrac, Cazaril-Tamboures, Cier-de-Rivière, Clarac, Cuguron, Estancarbon, Franquevielle, Frontignan-de-Comminges, Galie, Genos, Gourdan-Polignan, Huos, Labarthe-Inard, Labarthe-Rivière, Labroquere, Lalouret-Laffiteau, Landorthe, Larcac, Le Cuing, Lecussan, Les Tourreilles, Lespiteau, Lodes, Loudet, Lourde, Luscan, Malvezie, Martres-de-Rivière, Miramont-de-Comminges, Mont-de-Galie, Montrejeau, Ore, Payssous, Pointis-de-Rivière, Pointis-Inard, Ponlat-Taillebourg, Regades, Rieucaze, Saint-Bertrand-de-Comminges, Saint-Gaudens, Saint-Ignan, Saint-Marcet, Saint-Pe-d'Ardet, Saint-Plancard, Sauveterre-de-Comminges, Saux-et-Pomarede, Savarthes, Sedeilhac, Seilhan, Valcabrere, Valentine, Villeneuve-de-Rivière et Villeneuve-Lecussan.

La sous-préfète de Saint-Gaudens,

Vu le code de l'environnement, notamment ses articles L562-1 et suivants, R562-1 et suivants ;

Vu le code général des collectivités territoriales ;

Vu le code de l'urbanisme ;

Vu le code des assurances ;

Vu le code de la construction et de l'habitation ;

Vu l'arrêté préfectoral en date du 15 novembre 2004 prescrivant l'établissement d'un plan de prévention des risques naturels prévisibles de mouvements différentiels de terrain consécutifs au phénomène de retrait-gonflement des sols argileux pour les communes de Antichan-de-Fontignes, Ardiege, Aspret-Sarrat, Ausson, Bagiry, Balesta, Barbazan, Bordes-de-Rivière, Boudrac, Cazaril-Tamboures, Cier-de-Rivière, Clarac, Cuguron, Estancarbon, Franquevielle, Frontignan-de-Comminges, Galie, Genos, Gourdan-Polignan, Huos, Labarthe-Inard, Labarthe-Rivière, Labroquere, Lalouret-Laffiteau, Landorthe, Larcac, Le Cuing, Lecussan, Les Tourreilles, Lespiteau, Lodes, Loudet, Lourde, Luscan, Malvezie, Martres-de-Rivière, Miramont-de-Comminges, Mont-de-Galie, Montrejeau, Ore, Payssous, Pointis-de-Rivière, Pointis-Inard, Ponlat-Taillebourg, Regades, Rieucaze, Saint-Bertrand-de-Comminges, Saint-Gaudens, Saint-Ignan, Saint-Marcet, Saint-Pe-d'Ardet, Saint-

Annexes

Arrêtés

Plancard, Sauveterre-de-Comminges, Saux-et-Pomarede, Savarthes, Sedeilhac, Seilhan, Valcabrere, Valentine, Villeneuve-de-Riviere et Villeneuve-Lecussan ;

Vu l'arrêté préfectoral en date du 20 avril 2018, prescrivant l'ouverture d'une enquête publique du 28 mai 2018 au 29 juin 2018 au titre du Plan de Prévention des Risques naturels prévisibles de mouvements différentiels de terrain consécutifs au phénomène de retrait-gonflement des sols argileux pour les communes de Antichan-de-Frontignes, Ardiege, Aspret-Sarrat, Ausson, Bagiry, Balesta, Barbazan, Bordes-de-Rivière, Boudrac, Cazaril-Tamboires, Cier-de-Riviere, Clarac, Cuguron, Estancarbon, Franquevielle, Frontignan-de-Comminges, Galie, Genos, Gourdan-Polignan, Huos, Labarthe-Inard, Labarthe-Riviere, Labroquere, Lalouret-Laffiteau, Landorthe, Larcan, Le Cuing, Lecussan, Les Tourreilles, Lespiteau, Lodes, Loudet, Lourde, Luscan, Malvezie, Martres-de-Riviere, Miramont-de-Comminges, Mont-de-Galie, Montrejeau, Ore, Payssous, Pointis-de-Riviere, Pointis-Inard, Ponlat-Taillebourg, Regades, Rieucaze, Saint-Bertrand-de-Comminges, Saint-Gaudens, Saint-Ignan, Saint-Marcet, Saint-Pe-d'Ardet, Saint-Plancard, Sauveterre-de-Comminges, Saux-et-Pomarede, Savarthes, Sedeilhac, Seilhan, Valcabrere, Valentine, Villeneuve-de-Riviere et Villeneuve-Lecussan ;

Vu le rapport et conclusions de la Commission d'Enquête en date du 27 août 2018;

Vu le la prise en compte de la réserve de la commission d'enquête ;

Vu l'arrêté du 6 novembre 2017 portant délégation de signature à Mme Marie-Paule Demiguel, sous-préfète de Saint-Gaudens;

Sur proposition du directeur départemental des territoires de la Haute-Garonne ;

Arrête :

Art. 1^{er}. – Est approuvé le plan de prévention des risques naturels prévisibles de mouvements différentiels de terrain consécutifs au phénomène de retrait-gonflement des sols argileux pour les communes de Antichan-de-Frontignes, Ardiege, Aspret-Sarrat, Ausson, Bagiry, Balesta, Barbazan, Bordes-de-Rivière, Boudrac, Cazaril-Tamboires, Cier-de-Riviere, Clarac, Cuguron, Estancarbon, Franquevielle, Frontignan-de-Comminges, Galie, Genos, Gourdan-Polignan, Huos, Labarthe-Inard, Labarthe-Riviere, Labroquere, Lalouret-Laffiteau, Landorthe, Larcan, Le Cuing, Lecussan, Les Tourreilles, Lespiteau, Lodes, Loudet, Lourde, Luscan, Malvezie, Martres-de-Riviere, Miramont-de-Comminges, Mont-de-Galie, Montrejeau, Ore, Payssous, Pointis-de-Riviere, Pointis-Inard, Ponlat-Taillebourg, Regades, Rieucaze, Saint-Bertrand-de-Comminges, Saint-Gaudens, Saint-Ignan, Saint-Marcet, Saint-Pe-d'Ardet, Saint-Plancard, Sauveterre-de-Comminges, Saux-et-Pomarede, Savarthes, Sedeilhac, Seilhan, Valcabrere, Valentine, Villeneuve-de-Riviere et Villeneuve-Lecussan, qui comprend les documents suivants :

- la note de présentation incluant l'analyse des aléas,
- le règlement,
- la cartographie de zonage réglementaire.

Art. 2.

Le plan de prévention des risques naturels prévisibles, visé à l'article 1, vaut servitude d'utilité publique et sera, à ce titre, annexé aux documents d'urbanisme de la commune concernée, en application des dispositions de l'article L151-43 du code de l'urbanisme.

Art. 3.

Le présent arrêté est notifié aux maires des communes visées à l'article 1er et au président de l'établissement public de coopération intercommunale qui procéderont, pendant le délai d'un mois, à

2/3

Annexes

Arrêtés

son affichage dans les lieux prévus à cet effet.

Mention de cet affichage est insérée dans un journal local.

Cet arrêté est, en outre, publié au recueil des actes administratifs de la préfecture de la Haute-Garonne.

Art. 4.

Le plan de prévention des risques, visé à l'article 1, est tenu à la disposition du public, tous les jours ouvrables et aux heures habituelles d'ouverture des bureaux :

- 1 – dans la mairie de la commune visée à l'article 1,
- 2 – à la Préfecture de la Haute-Garonne.
- 3 – sur le site internet des services de l'État en Haute-Garonne
<http://www.haute-garonne.gouv.fr>

Art. 5.

La présente décision peut faire l'objet, dans le délai de deux mois à compter de sa notification, soit d'un recours gracieux auprès du préfet de la Haute-Garonne, soit d'un recours hiérarchique auprès du ministre de la transition écologique et solidaire.

Il peut également faire l'objet d'un recours contentieux auprès du tribunal administratif de Toulouse soit :


- directement, en l'absence de recours préalable, dans le délai de deux mois à compter de l'accomplissement des mesures de publicité prévues à l'article 3 ;
- à l'issue d'un recours préalable, dans les deux mois à compter de la date de notification de la réponse obtenue de l'administration, ou au terme d'un silence gardé par celle-ci pendant deux mois à compter de la réception de la demande.

Art. 6.

Le secrétaire général de la préfecture de la Haute-Garonne, le directeur départemental des territoires de la Haute-Garonne, les maires des communes visées à l'article 1^{er} et le président de l'établissement public de coopération intercommunale compétent pour l'élaboration des documents d'urbanisme sur ces communes sont chargés, chacun en ce qui le concerne, de l'exécution du présent arrêté.

Fait à Saint-Gaudens, le **13 NOV. 2018**

Pour le préfet et par délégation,
Le sous-préfet de Saint-Gaudens,



Marie-Paule DEMIGUEL

Annexes

Arrêtés

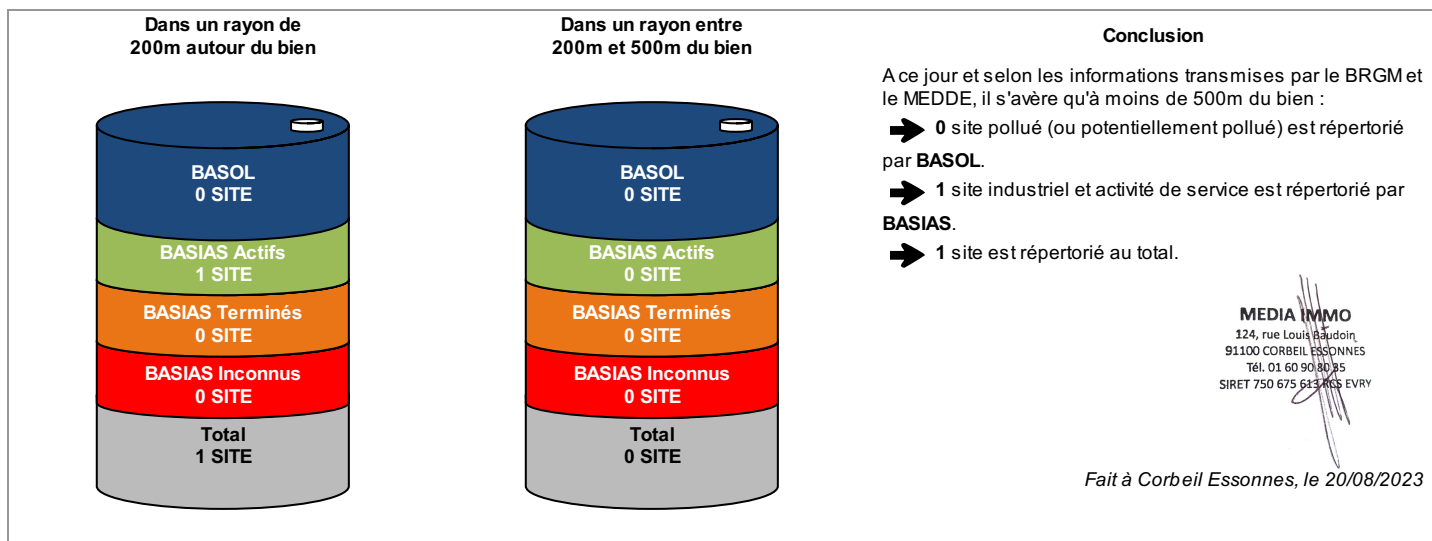
Etat des Risques de Pollution des Sols (ERPS)*



Réalisé en ligne** par	Media Immo
Pour le compte de	NB DIAG
Numéro de dossier	23/IMO/0076
Date de réalisation	20/08/2023

Localisation du bien	235 COTE DE LAYRIS 31510 SAUVETERRE DE COMMINGES
Section cadastrale	I 934
Altitude	452.88m
Données GPS	Latitude 43.034496 - Longitude 0.666481

Désignation du vendeur	PRADERE JEAN
Désignation de l'acquéreur	



* Ce présent document n'a pour but que de communiquer, A TITRE INFORMATIF, à l'acquéreur ou au locataire, les informations rendues publiques par l'Etat concernant les risques de pollution des sols.

** Media Immo réalise, sous sa seule responsabilité, l'ERPS du client. Ceci sous couvert que les informations de localisation du bien transmises par le client soient exactes et que les informations obtenues sur les bases de données BASOL, BASIAS, CASIAS et des futurs SIS soient à jour.

Document réalisé à partir des bases de données **BASIAS, BASOL** et **CASIAS**
(gérées par le **BRGM** - Bureau de Recherches Géologiques et Minières et le **MEDDE** - Ministère de l'Ecologie, du Développement Durable et de l'Energie)

SOMMAIRE

Synthèse de votre Etat des Risques de Pollution des Sols
Qu'est-ce que l'ERPS ?
Cartographie des sites situés à moins de 200m du bien et à moins de 500m du bien
Inventaire des sites BASOL / BASIAS situés à moins de 200m du bien, 500m du bien et non localisés

Qu'est-ce que l'ERPS ?

Ce document n'a pour but que de communiquer, A TITRE INFORMATIF, à l'acquéreur ou au locataire, les informations rendues publiques par l'Etat concernant les risques de pollution des sols.

Qu'est-ce qu'un site pollué ?

Un site pollué est un site qui, du fait d'anciens dépôts de déchets ou d'infiltration de substances polluantes, présente une pollution susceptible de provoquer une nuisance ou un risque pérenne pour les personnes ou l'environnement. Ces situations sont souvent dues à d'anciennes pratiques sommaires d'élimination des déchets, mais aussi à des fuites ou à des épandages de produits chimiques, accidentels ou pas. Il existe également autour de certains sites des contaminations dues à des retombées de rejets atmosphériques accumulés au cours des années voire des décennies.

Comment sont établis les périmètres et attributs des futurs SIS ?

Le préfet élabore la liste des projets de SIS et la porte à connaissance des maires de chaque commune. L'avis des maires est recueilli, puis les informations de pollution des sols sont mises à jour grâce à la contribution des organismes participants. Ces secteurs seront représentés dans un ou plusieurs documents graphiques, à l'échelle cadastrale.

Quels sont les derniers changements ?

Le décret n° 2022-1289 du 1er octobre 2022 relatif à l'information des acquéreurs et des locataires sur les risques vient renforcer le formalisme de l'état de pollution des sols. Depuis le 1er janvier 2023, l'ERP doit mentionner le dernier arrêté pris par le préfet sur l'existence d'un SIS, la date d'élaboration, le numéro des parcelles concernées, ainsi que des dispositions réglementaires, tout en reprenant les informations à disposition dans le système d'information géographique (art R125-26 du Code de l'environnement).

Que signifient BASOL, BASIAS et CASIAS ?

➔ **BASOL** : BAse de données des sites et SOLs pollués (ou potentiellement pollués) par les activités industrielles appelant une action des pouvoirs publics, à titre préventif ou curatif.

➔ **BASIAS** : Base de données d'Anciens Sites Industriels et Activités de Service, réalisée essentiellement à partir des archives et gérée par le BRGM (Bureau de Recherches Géologiques et Minières). **Il faut souligner qu'une inscription dans BASIAS ne préjuge pas d'une éventuelle pollution à son endroit.**

➔ **CASIAS** : Carte des Anciens Sites Industriels et Activités de Service, présentant l'historique des activités industrielles ou de services que se sont succédé au cours du temps. **CASIAS ne préjuge pas d'une pollution effective des sols des établissements recensés.**

Que propose Media Immo ?

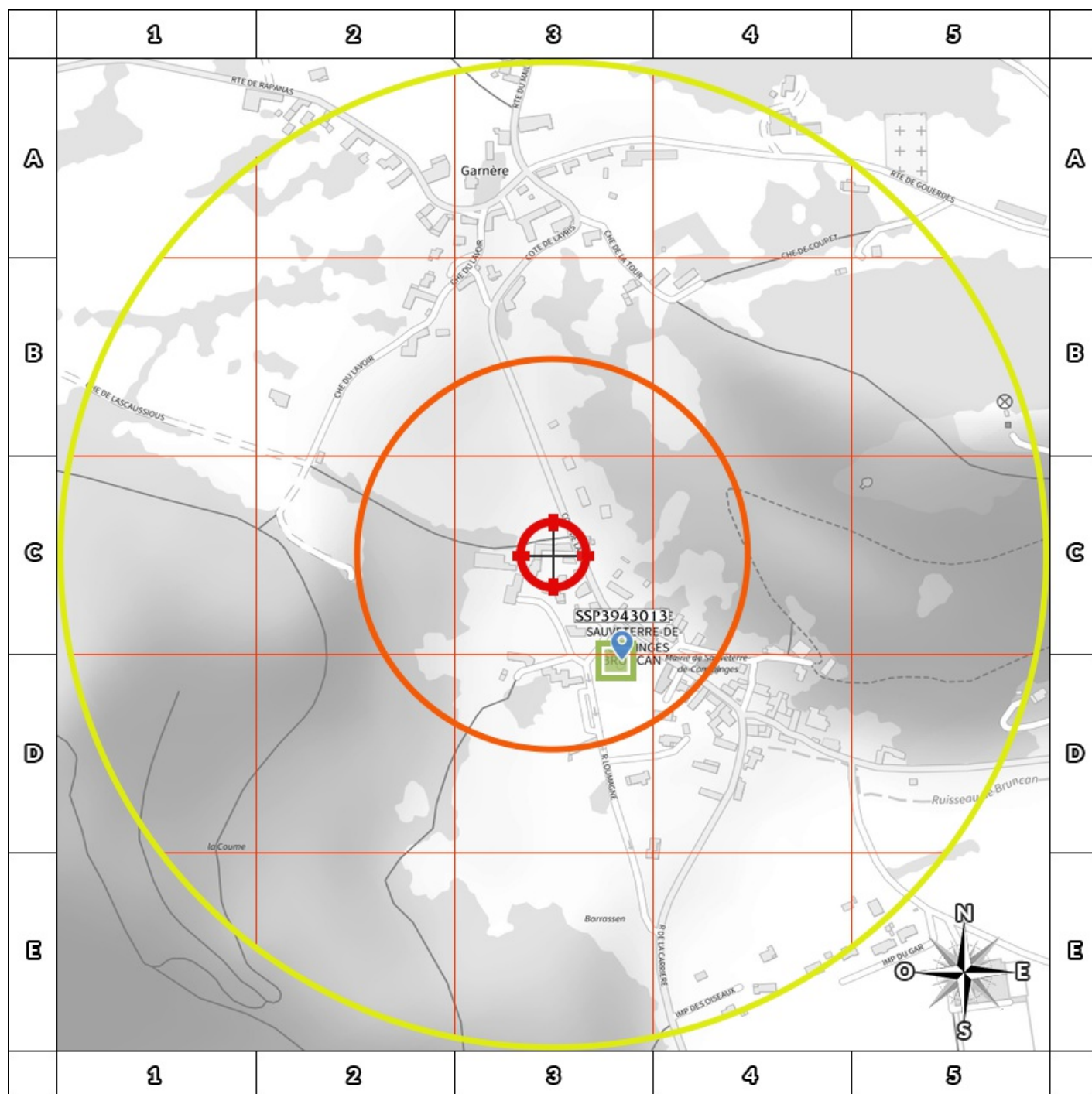
Media Immo vous transmet, à titre informatif, les informations actuellement disponibles et rendues publiques par l'Etat à travers les bases de données **BASOL** et **BASIAS**, et sur **CASIAS**.

Quels sont les risques si le vendeur ou le bailleur n'informe pas l'acquéreur ou le locataire ?

« À défaut et si une pollution constatée rend le terrain impropre à la destination précisée dans le contrat, **dans un délai de deux ans à compter de la découverte de la pollution**, l'acquéreur ou le locataire a le choix de demander la **résolution du contrat** ou, selon le cas, de **se faire restituer une partie du prix de vente ou d'obtenir une réduction du loyer**. L'acquéreur peut aussi demander la **réhabilitation du terrain aux frais du vendeur** lorsque le coût de cette réhabilitation ne paraît pas disproportionné par rapport au prix de vente ». (Extrait du Décret n°2015-1353 du 26 octobre 2015)




Cartographie des sites

situés à moins de 200m du bien et à moins de 500m du bien



200m

- | | |
|---|---|
|  BASOL : BAse de données des sites et SOLs pollués (ou potentiellement pollués) |  Emplacement du bien |
|  BASIAS en activité : Base de données d'Anciens Sites Industriels et Activités de Service |  Zone de 200m autour du bien |
|  BASIAS dont l'activité est terminée : Base de données d'Anciens Sites Industriels et Activités de Service |  Zone de 500m autour du bien |
|  BASIAS dont l'activité est inconnue : Base de données d'Anciens Sites Industriels et Activités de Service | |
|  Sites CASIAS : Carte des Anciens Sites Industriels et Activités de Service | |

Retrouvez sur cette cartographie un inventaire des sites pollués (ou potentiellement polluée) situés à moins de 500m du bien représentés par les pictos   et . Chacun de ces pictos est détaillé sur la page suivante grâce à sa lettre et son numéro (A2, B4, ...) qui vous aideront à vous repérer sur la carte. Le descriptif complet des sites CASIAS est consultable sur le site <https://georisques.gouv.fr/>.

Inventaire des sites BASOL / BASIAS

situés à moins de 200m du bien et à moins de 500m du bien

Repère	Nom	Activité des sites situés à moins de 200m	Distance (Environ)
D3	DEMOPAN, (avant) DOMINGEZ, (avant) GARCIA, (avant) FAURE / SATION SERVICE	ELAN, (avant) ELF Commerce de gros, de détail, de desserte de carburants en magasin spécialisé (station service de toute capacité de stockage)	125 m

Repère	Nom	Activité des sites situés de 200m à 500m	Distance (Environ)
Aucun résultat de 200m à 500m			

Nom	Activité des sites non localisés
Aucun site non localisé	

Installations Classées pour la Protection de l'Environnement (ICPE)*



Réalisé en ligne** par	Media Immo
Pour le compte de	NB DIAG
Numéro de dossier	23/IMO/0076
Date de réalisation	20/08/2023
Localisation du bien	235 COTE DE LAYRIS 31510 SAUVETERRE DE COMMINGES
Section cadastrale	I 934
Altitude	452.88m
Données GPS	Latitude 43.034496 - Longitude 0.666481
Désignation du vendeur	PRADERE JEAN
Désignation de l'acquéreur	

RÉFÉRENCES

Seules sont concernées les ICPE suivies par les DREAL (Directions régionales de l'environnement, de l'aménagement et du logement) pour la majorité des établissements industriels et les DD(CS)PP (Directions départementales (de la cohésion sociale et) de la protection des populations) pour les établissements agricoles, les abattoirs et les équarrissages et certaines autres activités agroalimentaires, avec distinction en attribut du type d'ICPE (SEVESO, IPPC, Silo, Carrière, Autres), de l'activité principale et des rubriques de la nomenclature des installations classées pour lesquelles l'établissement industriel est autorisé.

GÉNÉALOGIE

Cette base contient les installations soumises à autorisation ou à enregistrement (en construction, en fonctionnement ou en cessation d'activité). Les données proviennent d'une extraction de la base de données fournie par le Ministère de l'écologie, du développement durable et de l'énergie (MEDDE) et la géolocalisation est effectuée sur la base des coordonnées Lambert indiquées dans l'extraction.

QUALITÉ DES DONNÉES

Le niveau de précision de la localisation indiqué en attribut pour chaque ICPE est variable ; Elles peuvent être localisées au Centre de la commune concernée, à l'adresse postale, à leurs coordonnées précises ou leur valeur initiale.

*** Ce présent document n'a pour but que de communiquer, A TITRE INFORMATIF, à les informations rendues publiques par l'Etat.**

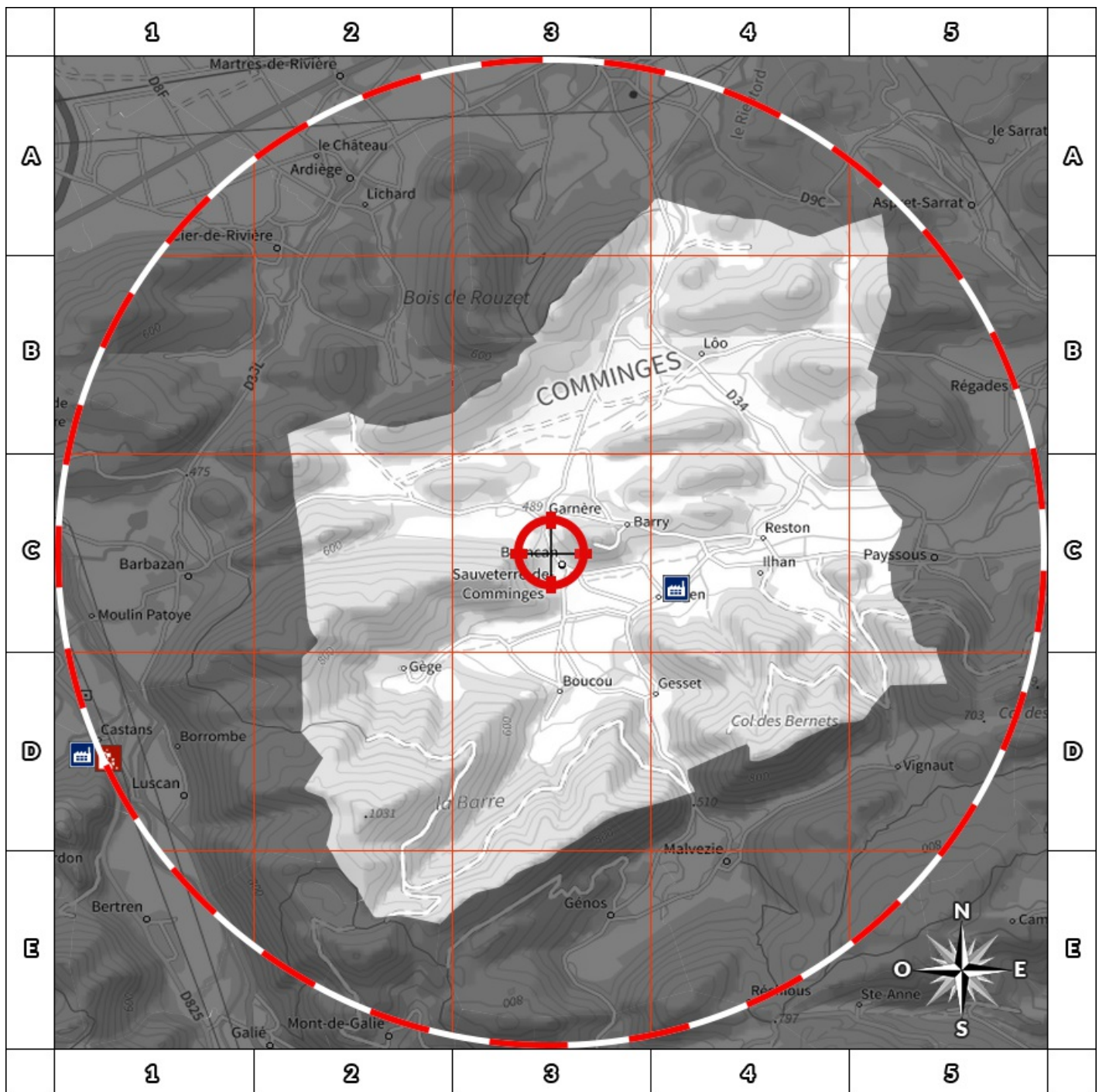
**** Media Immo réalise, sous sa seule responsabilité, l'ICPE du client. Ceci sous couvert que les informations de localisation du bien transmises par le client soient exactes et que les informations obtenues sur les bases de données soient à jour.**

SOMMAIRE

Synthèse des Installations Classées pour la Protection de l'Environnement
Cartographie des ICPE
Inventaire des ICPE

Cartographie des ICPE

Commune de SAUVETERRE DE COMMINGES



2000m


- | | |
|---|---|
|  Usine Seveso |  Elevage de porc |
|  Usine non Seveso |  Elevage de bovin |
|  Carrière |  Elevage de volaille |
|  Emplacement du bien |  Zone de 500m autour du bien |

Retrouvez sur cette cartographie un inventaire des Installations Classées pour le Protection de l'Environnement situées à moins de 500m du bien représentées par les pictos      et .

Chacun de ces pictos est détaillé sur la page suivante grâce à sa lettre et son numéro (A2, B4, ...) qui vous aideront à vous repérer sur la carte.

Inventaire des ICPE

Commune de SAUVETERRE DE COMMINGES

Repère	Situation	Nom	Adresse	Etat d'activité Régime	Seveso Priorité Nationale
<i>ICPE situées à moins de 5000m du bien</i>					
	Coordonnées Précises	RUZ Christian	Hameau de Bagen 31510 SAUVETERRE DE COMMINGES	En fonctionnement	Non Seveso
				Autorisation	NON

Nom	Adresse	Etat d'activité Régime	Seveso Priorité Nationale
<i>ICPE situées à plus de 5000m du bien</i>			
Aucun ICPE à plus de 5000m du bien sur la commune SAUVETERRE DE COMMINGES			

Etat des nuisances sonores aériennes

En application des articles L 112-3 et L 112-9 du Code de l'Urbanisme



Réalisé en ligne* par	NB DIAG
Numéro de dossier	23/IMO/0076
Date de réalisation	20/08/2023
Localisation du bien	235 COTE DE LAYRIS 31510 SAUVETERRE DE COMMINGES
Section cadastrale	I 934
Altitude	452.88m
Données GPS	Latitude 43.034496 - Longitude 0.666481
Désignation du vendeur	PRADERE JEAN
Désignation de l'acquéreur	

* Media Immo réalise, sous sa seule responsabilité, l'ENSA du client. Ceci sous couvert que les informations de localisation du bien transmises par le client soient exactes et que les informations obtenues sur les bases de données soient à jour.

EXPOSITION DE L'IMMEUBLE AU REGARD D'UN OU PLUSIEURS PLANS D'EXPOSITION AU BRUIT

Non exposé	000 I 934
------------	-----------

SOMMAIRE

Synthèse de votre **Etat des Nuisances Sonores Aériennes**
Imprimé Officiel (feuille rose/violette)
Cartographie
Prescriptions d'Urbanisme applicables dans les zones de bruit des Aérodrômes

Etat des nuisances sonores aériennes

En application des articles L 112-3 et L 112-9 du Code de l'Urbanisme

Les zones de bruit des plans d'exposition au bruit constituent des servitudes d'urbanisme (art. L. 112-3 du code de l'urbanisme) et doivent à ce titre être notifiées à l'occasion de toute cession, location ou construction immobilière.

Cet état est établi sur la base des informations mises à disposition par arrêté préfectoral

n°

du

mis à jour le

Adresse de l'immeuble

235 COTE DE LAYRIS
31510 SAUVETERRE DE COMMINGES

Cadastre

I 934

Situation de l'immeuble au regard d'un ou plusieurs plans d'exposition au bruit (PEB)

■ L'immeuble est situé dans le périmètre d'un PEB

¹ oui non

révisé

approuvé

date

¹ si oui, nom de l'aérodrome :

> L'immeuble est concerné par des prescriptions de travaux d'insonorisation

² oui non

² si oui, les travaux prescrits ont été réalisés

oui non

■ L'immeuble est situé dans le périmètre d'un autre PEB

¹ oui non

révisé

approuvé

date

¹ si oui, nom de l'aérodrome :

Situation de l'immeuble au regard du zonage d'un plan d'exposition au bruit

> L'immeuble se situe dans une zone de bruit d'un plan d'exposition au bruit définie comme :

zone A ¹
forte

zone B ²
forte

zone C ³
modérée

zone D ⁴

¹ (intérieur de la courbe d'indice Lden 70)

² (entre la courbe d'indice Lden 70 et une courbe choisie entre Lden 65 et 62)

³ (entre la limite extérieure de la zone B et la courbe d'indice Lden choisie entre 57 et 55)

⁴ (entre la limite extérieure de la zone C et la courbe d'indice Lden 50). Cette zone n'est obligatoire que pour les aérodromes mentionnés au I de l'article 1609 quater viciés A du code général des impôts (et sous réserve des dispositions de l'article L. 112-9 du code de l'urbanisme pour les aérodromes dont le nombre de créneaux horaires attribuables fait l'objet d'une limitation réglementaire sur l'ensemble des plages horaires d'ouverture).

Nota bene : Lorsque le bien se situe sur 2 zones, il convient de retenir la zone de bruit la plus importante.

Documents de référence permettant la localisation de l'immeuble au regard des nuisances prises en compte

Consultation en ligne sur <https://www.geoportail.gouv.fr/donnees/plan-dexposition-au-bruit-peb>
Plan disponible en Prefecture et/ou en Mairie de SAUVETERRE DE COMMINGES

Vendeur - Acquéreur

Vendeur

PRADERE JEAN

Acquéreur

Date

20/08/2023

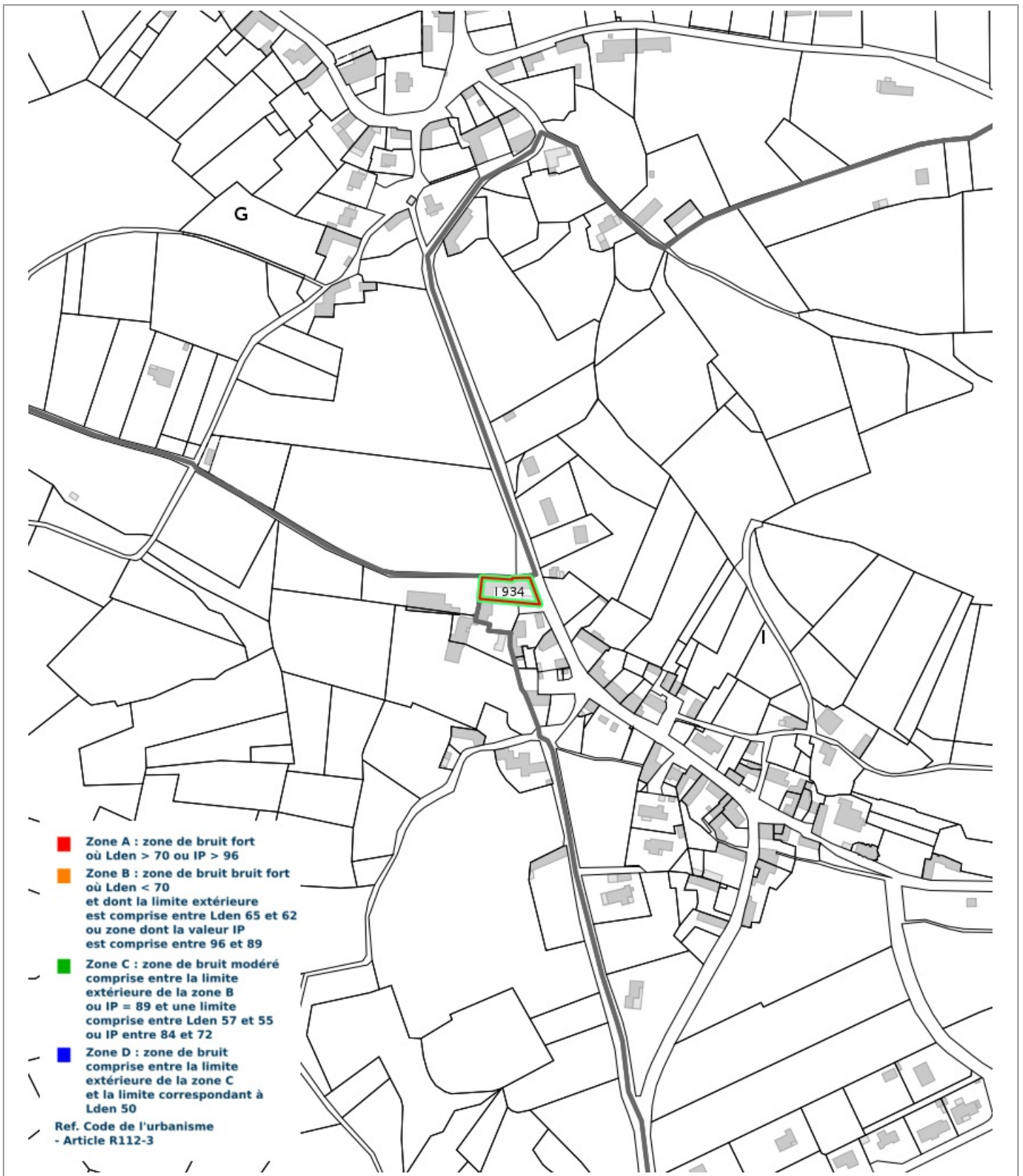
Fin de validité

20/02/2024

Cet état, à remplir par le vendeur ou le bailleur, est destiné à être intégré au dossier de diagnostics technique - DDT (annexé, selon le cas, à la promesse de vente ou, à défaut de promesse, à l'acte authentique de vente et au contrat de location ou annexé à ces actes si la vente porte sur un immeuble non bâti) et à être annexé à l'acte authentique de vente et, le cas échéant, au contrat préliminaire en cas de vente en l'état futur d'achèvement.

Information sur les nuisances sonores aériennes. Pour en savoir plus, consultez le site Internet du ministère de la transition écologiques et solidaire <https://www.ecologie-solidaire.gouv.fr/>

Cartographie du Plan d'Exposition au Bruit



Prescriptions d'Urbanisme applicables dans les zones de bruit des Aérodrômes



PRESCRIPTIONS D'URBANISME APPLICABLES DANS LES ZONES DE BRUIT DES AERODROMES

CONSTRUCTIONS NOUVELLES	ZONE A	ZONE B	ZONE C	ZONE D
Logements nécessaires à l'activité de l'aérodrome, hôtels de voyageurs en transit				
Logements de fonction nécessaires aux activités industrielles ou commerciales admises dans la zone	dans les secteurs déjà urbanisés			
Immeubles d'habitation directement liés ou nécessaires à l'activité agricole	dans les secteurs déjà urbanisés			
Immeubles d'habitation directement liés ou nécessaires à l'activité aéronautique	s'ils ne peuvent être localisés ailleurs			
Constructions à usage industriel, commercial et agricole	s'ils ne risquent pas d'entraîner l'implantation de population permanente			
Equipements publics ou collectifs	s'ils sont nécessaires à l'activité aéronautique ou indispensables aux populations existantes			
Maisons d'habitation individuelles non groupées			si secteur d'accueil déjà urbanisé et desservi par équipements publics sous réserve d'un faible accroissement de la capacité d'accueil	
Immeubles collectifs à usage d'habitation				
Habitat groupé (lotissement, ...) parcs résidentiels de loisirs				

HABITAT EXISTANT	ZONE A	ZONE B	ZONE C	ZONE D
Opérations de rénovation, de réhabilitation, d'amélioration, d'extension mesurée ou de reconstruction des constructions existantes	sous réserve de ne pas accroître la capacité d'accueil d'habitants exposés aux nuisances			
Opérations de réhabilitation et de réaménagement urbain pour permettre le renouvellement urbain des quartiers ou villages existants			si elles n'entraînent pas d'augmentation de la population soumise aux nuisances sonores	

CONSTRUCTIONS NOUVELLES ET HABITAT EXISTANT		
autorisé sous réserve de mesures d'isolation acoustique	autorisé sous conditions	Non autorisé

© DGAC 2004

**ATTESTATION D'ASSURANCE RESPONSABILITE CIVILE
PROFESSIONNELLE**

Nous soussignés, Cabinet CONDORCET, 2 Rue Grignan – 13001 Marseille, attestons par la présente que la Société :

Société NB DIAG
39 rue Condorcet
31400 TOULOUSE
Siret n°915 320 022 00014

a souscrit auprès de la compagnie ALLIANZ IARD, 1 cours Michelet, CS 30051, 92076 Paris La Défense Cedex, un contrat d'assurances « Responsabilité civile professionnelle Diagnostiqueur Immobilier », sous le numéro N° 86517808/86517815.

ACTIVITES DECLAREES PAR L'ASSURE : DIAGNOSTIC IMMOBILIER :

Evaluation Périodique de l'état de conservation des matériaux et produits contenant de l'amiante (MPCA)
Diagnostic amiante avant-vente et avant location
Diagnostic de performance énergétique (DPE) et audit énergétique réalisé dans le cadre du DPE et à l'occasion de la vente d'une maison ou d'un immeuble en monopropriété étiqueté F ou G conformément à la loi N° 2021-1104 du 22/08/2021 Climat et Résilience
Diagnostic de l'état des installations de gaz uniquement dans le cadre du DDT
Diagnostic surface habitable Loi Boutin
Diagnostic sécurité piscine
Diagnostic termites
Dossier technique amiante (DTA)
Diagnostic état de l'installation intérieure de l'électricité des parties privatives et communes (DTT)
Diagnostic Etat parasitaire (mérules, vrillettes, lyctus, champignons)
Diagnostic Exposition au plomb (CREP)

Certificat de norme d'habitabilité dans le cadre de l'obtention d'un prêt conventionné et/ou d'un prêt à taux zéro
Calcul de la surface du plancher
Diagnostic immobilier de la conformité à la RE 2020
Diagnostic amiante dans les parties privatives (DAPP)
Diagnostic Etat des risques et pollutions (ERP)
Diagnostic Loi Carrez
Recherche de métaux lourds (Hors détection toxique chez l'homme)
Diagnostic amiante avant travaux/démolition sans préconisation de travaux NF X46-020 (articles R4412-140 à R4412-142 du Code du travail – article R1334-27 CSP – arrêté du 26 juin 2013)
Diagnostic plomb après travaux
Diagnostic recherche de plomb avant travaux /démolition (art R1334-12 et R1334-8 du CSP – Article R4412 du Code du travail)
Contrôle visuel après travaux de désamiantage (Norme NFX 46-021)

La garantie du contrat porte exclusivement :

- **Sur les diagnostics et expertises immobiliers désignés ci-dessus,**
- **Et à condition qu'ils et elles soient réalisés par des personnes possédant toutes les certifications correspondantes exigées par la réglementation**

Période de validité : **du 31/03/2023 au 30/09/2023**

L'attestation est valable sous réserve du paiement des cotisations

La Société ALLIANZ garantit l'Adhérent dans les termes et limites des conditions générales n° 41128-01-2013, des conventions spéciales n° 41323-01-2013 et des conditions particulières (feuillelet d'adhésion 86517815), établies sur les bases des déclarations de l'adhérent. Les garanties sont subordonnées au paiement des cotisations d'assurances pour la période de la présente attestation.

Tél 09 72 36 90 00

2 rue Grignan 13001 Marseille

contact@cabinetcondorcet.com · www.cabinetcondorcet.com

Service Réclamation : contact@cabinetcondorcet.com · 2 rue Grignan 13001 Marseille 09 72 36 90 00

SAS au capital de 50 000 € · RCS Marseille 494 253 982 · Immatriculation ORIAS 07 026 627 www.orias.fr · Sous le contrôle de l'ACPR

Autorité de contrôle Prudential et Résolution · 61 rue Taitbout 75009 Paris

TABLEAU DE GARANTIE

Responsabilité civile « Exploitation »	
Nature des dommages	Montant des garanties
Dommages corporels, matériels et immatériels consécutifs ou non :	9 000 000 € par sinistre
dont :	
- Dommages matériels et immatériels consécutifs :	1 500 000 € par sinistre
- Dommages immatériels non consécutifs :	150 000 € par année d'assurance
- Atteintes à l'environnement accidentelles (corporels, matériels et immatériels) :	750 000 € par année d'assurance
- Dommages aux bâtiments loués ou empruntés et à leur contenu	300 000 € par sinistre
Responsabilité civile « Professionnelle » (garantie par Assuré)	
Nature des dommages	Montant des garanties
Dommages corporels, matériels et immatériels consécutifs ou non :	300 000 € par sinistre avec un maximum de 500 000 € par année d'assurance
dont :	
- Destruction ou détérioration des documents et autres supports d'informations confiés à l'Assuré pour l'exécution des prestations, y compris les frais de reconstitution des informations :	30 000 € par sinistre
Défense – Recours	
Défense devant les juridictions civiles, commerciales ou administratives. Défense des intérêts civils devant les juridictions répressives :	Frais à la charge de l'Assureur, sauf dépassement du plafond de garantie en cause.
Recours (préjudices supérieurs à 150 €) :	15 000 € par sinistre

La présente attestation ne peut engager l'assureur en dehors des limites prévues par les clauses et conditions du contrat auxquelles elle se réfère.

Fait à Marseille, le 31 mars 2023

POUR LE CABINET CONDORCET



La certification de compétence de personnes physiques
est attribuée par ABCIDIA CERTIFICATION à

BONEL Nathalie
sous le numéro 22-1699

Cette certification concerne les spécialités de diagnostics immobiliers suivantes :

- | | | | |
|-------------------------------------|--|----------------------------|-----------------------|
| <input checked="" type="checkbox"/> | Amiante sans mention | Prise d'effet : 01/06/2022 | Validité : 31/05/2029 |
| | Arrêté du 2 juillet 2018 définissant les critères de certification des opérateurs de diagnostic technique. | | |
| <input checked="" type="checkbox"/> | Amiante avec mention | Prise d'effet : 01/06/2022 | Validité : 31/05/2029 |
| | Arrêté du 2 juillet 2018 définissant les critères de certification des opérateurs de diagnostic technique. | | |
| <input checked="" type="checkbox"/> | Gaz | Prise d'effet : 07/07/2022 | Validité : 06/07/2029 |
| | Arrêté du 2 juillet 2018 définissant les critères de certification des opérateurs de diagnostic technique. | | |
| <input checked="" type="checkbox"/> | CREP | Prise d'effet : 01/06/2022 | Validité : 31/05/2029 |
| | Arrêté du 2 juillet 2018 définissant les critères de certification des opérateurs de diagnostic technique. | | |
| <input checked="" type="checkbox"/> | Termites | Prise d'effet : 01/06/2022 | Validité : 31/05/2029 |
| | Métropole | | |
| | <i>Zone d'intervention : France métropolitaine</i> | | |
| | Arrêté du 2 juillet 2018 définissant les critères de certification des opérateurs de diagnostic technique. | | |
| <input checked="" type="checkbox"/> | Electricité | Prise d'effet : 07/07/2022 | Validité : 06/07/2029 |
| | Arrêté du 2 juillet 2018 définissant les critères de certification des opérateurs de diagnostic technique. | | |

22-1699 - v3 - 29/07/2022



Accréditation
n°4-0540
portée disponible sur
www.cofrac.fr

Véronique DELMAY
Gestionnaire des certifiés



Le maintien des dates de validité mentionnées ci-dessus est conditionné à la bonne exécution des opérations de surveillance
Certification délivrée selon le dispositif particulier de certification de diagnostic immobilier PRO 06

ABCIDIA CERTIFICATION - Domaine de Saint Paul - Bat: A6 - 4e étage - BAL N° 60011
102, route de Limours - 78470 Saint-Rémy-lès-Chevreuse - 01 30 85 25 71
www.abcidia-certification.fr - contact@abcidia-certification.fr

ENR20 V10 du 02 décembre 2021

Attestation sur l'Honneur

ATTESTATION SUR L'HONNEUR réalisée pour le dossier n° **23/IMO/0076** relatif à l'immeuble bâti visité situé au : 235 COTE DE LAYRIS 31510 SAUVETERRE DE COMMINGES.

Je soussigné, **BONEL NATHALIE**, technicien diagnostiqueur pour la société **NB DIAG** atteste sur l'honneur être en situation régulière au regard de l'article L.271-6 du Code de la Construction, à savoir :


- Disposer des compétences requises pour effectuer les états, constats et diagnostics composant le dossier, ainsi qu'en atteste mes certifications de compétences :

Prestations	Nom du diagnostiqueur	Entreprise de certification	N° Certification	Echéance certif
Diagnostics	BONEL NATHALIE	ABCIDIA CERTIFICATION	22-1699	31/05/2027

- Avoir souscrit à une assurance (CONDORCET n° 86517808/ 86517815 valable jusqu'au 30/09/2023) permettant de couvrir les conséquences d'un engagement de ma responsabilité en raison de mes interventions.
- N'avoir aucun lien de nature à porter atteinte à mon impartialité et à mon indépendance ni avec le propriétaire ou son mandataire, ni avec une entreprise pouvant réaliser des travaux sur les ouvrages, installations ou équipements pour lesquels il m'est demandé d'établir les états, constats et diagnostics composant le dossier.
- Disposer d'une organisation et des moyens (en matériel et en personnel) appropriés pour effectuer les états, constats et diagnostics composant le dossier.

Fait à TOULOUSE , le **20/08/2023**

Signature de l'opérateur de diagnostics :



Article L271-6 du Code de la Construction et de l'habitation

« Les documents prévus aux 1° à 4° et au 6° de l'article L. 271-4 sont établis par une personne présentant des garanties de compétence et disposant d'une organisation et de moyens appropriés. Cette personne est tenue de souscrire une assurance permettant de couvrir les conséquences d'un engagement de sa responsabilité en raison de ses interventions. Elle ne doit avoir aucun lien de nature à porter atteinte à son impartialité et à son indépendance ni avec le propriétaire ou son mandataire qui fait appel à elle, ni avec une entreprise pouvant réaliser des travaux sur les ouvrages, installations ou équipements pour lesquels il lui est demandé d'établir l'un des documents mentionnés au premier alinéa. Un décret en Conseil d'Etat définit les conditions et modalités d'application du présent article. »

Article L271-3 du Code de la Construction et de l'habitation

« Lorsque le propriétaire charge une personne d'établir un dossier de diagnostic technique, celle-ci lui remet un document par lequel elle atteste sur l'honneur qu'elle est en situation régulière au regard des articles L.271-6 et qu'elle dispose des moyens en matériel et en personnel nécessaires à l'établissement des états, constats et diagnostics composant le dossier. »