



**Sarl Expertise Conseil Immobilier**  
15 rue des Pyrénées 65320 Lagarde  
Tél. 06.64.42.19.50  
Mail : sarl.eci@outlook.com  
Société à responsabilité limitée au capital de 5000 Euros  
RCS 79698073600010 – APE 6820B

# Dossier Technique Immobilier

Numéro de dossier : 2023-07-2299  
Date du repérage : 02/08/2023



| Désignation du ou des bâtiments   |
|---|
| <i>Localisation du ou des bâtiments :</i><br>Département : ... <b>Hautes-Pyrénées</b><br>Adresse : ..... <b>2 route des Vallées</b><br>Commune : ..... <b>65400 LAU BALAGNAS</b><br><b>Section cadastrale A, Parcelle(s) n° 153</b> |
| Désignation et situation du ou des lot(s) de copropriété :<br><b>Ce bien ne fait pas partie d'une copropriété</b>   |
| Périmètre de repérage :<br><b>Toutes les pièces d'une maison d'habitation élevée sur 2 étages, avec garage accolé, sur terrain clos.</b>  |

| Désignation du propriétaire   |
|---|
| <i>Désignation du client :</i><br>Nom et prénom : ... <b>Mr TIPPLE Jon</b><br>Adresse : ..... <b>2 route des Vallées</b><br><b>65400 LAU BALAGNAS</b> |








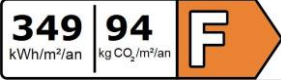
| Objet de la mission :  |   |   |
|--|---|---|
| <input checked="" type="checkbox"/> Constat amiante avant-vente            | <input checked="" type="checkbox"/> Exposition au plomb (CREP)      | <input checked="" type="checkbox"/> Diagnostic de Performance Energétique |
| <input checked="" type="checkbox"/> Etat relatif à la présence de termites | <input checked="" type="checkbox"/> Diag. Installations Gaz         | <input checked="" type="checkbox"/> Audit Energétique                     |
| <input checked="" type="checkbox"/> Etat des Risques et Pollutions         | <input checked="" type="checkbox"/> Diag. Installations Electricité |   |



**Sarl Expertise Conseil Immobilier**  
 15 rue des Pyrénées 65320 Lagarde  
 Tél. 06.64.42.19.50  
 Mail : sarl.eci@outlook.com  
 Société à responsabilité limitée au capital de 5000 Euros  
 RCS 79698073600010 – APE 6820B

# Résumé de l'expertise n° 2023-07-2299

Cette page de synthèse ne peut être utilisée indépendamment du rapport d'expertise complet.

|   | Prestations                    | Conclusion   |
|---|--------------------------------|--|
|    | CREP                           | Lors de la présente mission il n'a pas été repéré de revêtements contenant du plomb au-delà des seuils en vigueur.   |
|    | Amiante                        | Dans le cadre de la mission, il n'a pas été repéré de matériaux et produits susceptibles de contenir de l'amiante.   |
|    | Etat Termite/Parasitaire       | Il n'a pas été repéré d'indice d'infestation de termites.  |
|    | Gaz                            | L'installation ne comporte aucune anomalie (norme 2022)  |
|    | Électricité                    | L'installation intérieure d'électricité comporte une ou des anomalies pour laquelle ou lesquelles il est vivement recommandé d'agir afin d'éliminer les dangers qu'elle(s) présente(nt).   |
|  | Etat des Risques et Pollutions | Le bien n'est pas situé dans le périmètre d'un plan de prévention des risques naturels<br>Le bien n'est pas situé dans le périmètre d'un plan de prévention des risques miniers<br>Le bien n'est pas situé dans le périmètre d'un plan de prévention des risques technologiques<br>Zone sismique définie en zone 4 selon la réglementation parasismique 2011<br>ENSA : L'immeuble n'est pas concerné par un plan d'exposition aux bruits<br>ENSA : Aucune nuisance aérienne n'a été identifiée sur le bien |
|  | DPE                            | <br>Estimation des coûts annuels : entre 3 170 € et 4 340 € par an<br>Prix moyens des énergies indexés au 1er janvier 2021<br>Numéro enregistrement DPE (ADEME) : 2365E2640349M   |



Sarl Expertise Conseil Immobilier

15 rue des Pyrénées 65320 Lagarde

Tél. 06.64.42.19.50

Mail : sarl.eci@outlook.com

Société à responsabilité limitée au capital de 5000 Euros

RCS 79898073600010 - APE 6820B

# Constat de risque d'exposition au plomb CREP

Numéro de dossier : 2023-07-2299  
Norme méthodologique employée : AFNOR NF X46-030  
Arrêté d'application : Arrêté du 19 août 2011  
Date du repérage : 02/08/2023

| Adresse du bien immobilier  |
|---|
| Localisation du ou des bâtiments :<br>Département : ... <b>Hautes-Pyrénées</b><br>Adresse : ..... <b>2 route des Vallées</b><br>Commune : ..... <b>65400 LAU BALAGNAS</b><br><b>Section cadastrale A, Parcelle(s) n° 153</b><br>Désignation et situation du ou des lot(s) de copropriété :<br><b>Ce bien ne fait pas partie d'une copropriété</b> |


| Donneur d'ordre / Propriétaire :   |
|--|
| Donneur d'ordre :<br><b>Mr TIPPLE Jon</b><br><b>2 route des Vallées</b><br><b>65400 LAU BALAGNAS</b> |
| Propriétaire :<br><b>Mr TIPPLE Jon</b><br><b>2 route des Vallées</b><br><b>65400 LAU BALAGNAS</b>    |

| Le CREP suivant concerne :   |                                    |                                       |   |
|--|------------------------------------|---------------------------------------|---|
| X  | Les parties privatives             | X                                     | Avant la vente  |
|  | Les parties occupées               |                                       | Avant la mise en location   |
|  | Les parties communes d'un immeuble |                                       | Avant travaux<br><i>N.B. : Les travaux visés sont définis dans l'arrêté du 19 août 2011 relatif aux travaux en parties communes nécessitant l'établissement d'un CREP</i> |
| L'occupant est :   |                                    | <b>Sans objet, le bien est vacant</b> |   |
| Nom de l'occupant, si différent du propriétaire                          |                                    |                                       |   |
| Présence et nombre d'enfants mineurs, dont des enfants de moins de 6 ans |                                    | NON                                   | Nombre total : <b>0</b><br>Nombre d'enfants de moins de 6 ans : <b>0</b>  |

| Société réalisant le constat          |                            |
|---------------------------------------|----------------------------|
| Nom et prénom de l'auteur du constat  | <b>FOUCHER hugo</b>        |
| N° de certificat de certification     | <b>C2456 le 13/10/2022</b> |
| Nom de l'organisme de certification   | <b>LCC QUALIXPERT</b>      |
| Organisme d'assurance professionnelle | <b>AXA</b>                 |
| N° de contrat d'assurance             | <b>10572208304</b>         |
| Date de validité :                    | <b>01/01/2024</b>          |

| Appareil utilisé                                   |                             |
|--|-----------------------------|
| Nom du fabricant de l'appareil                     | <b>FONDIS</b>               |
| Modèle de l'appareil / N° de série de l'appareil   | <b>Niton XLp 300 / 4068</b> |
| Nature du radionucléide                            | <b>109 Cd</b>               |
| Date du dernier chargement de la source            | <b>15/09/2021</b>           |
| Activité à cette date et durée de vie de la source | <b>390 MBq</b>              |

| Conclusion des mesures de concentration en plomb |       |              |          |          |          |          |
|--|-------|--------------|----------|----------|----------|----------|
|  | Total | Non mesurées | Classe 0 | Classe 1 | Classe 2 | Classe 3 |
| Nombre d'unités de diagnostic                    | 104   | 35           | 69       | 0        | 0        | 0        |
| %  | 100   | 34 %         | 66 %     | 0 %      | 0 %      | 0 %      |

|  |   |
|--|---|
| Ce Constat de Risque d'Exposition au Plomb a été rédigé par FOUCHER hugo le 02/08/2023 conformément à la norme NF X46-030 «Diagnostic plomb — Protocole de réalisation du constat de risque d'exposition au plomb» et en application de l'arrêté du 19 août 2011 relatif au constat de risque d'exposition au plomb. |  <p>Sarl Expertise Conseil Immobilier<br/>15, rue des Pyrénées 65320 LAGARDE<br/>Tél: 06 64 42 19 50<br/>Mail: sarl.eci@outlook.com<br/>Sarl au capital de 5000 Euros<br/>RCS 79898073600010 - APE 6820B<br/>TVA non applicable - Article 293 B du CGI</p> |
|--|---|

Lors de la présente mission il n'a pas été repéré de revêtements contenant du plomb au-delà des seuils en vigueur.

**Sommaire**

|   |           |
|---|-----------|
| <b>1. Rappel de la commande et des références réglementaires</b>  | <b>3</b>  |
| <b>2. Renseignements complémentaires concernant la mission</b>  | <b>3</b>  |
| 2.1 <i>L'appareil à fluorescence X</i>  | 3         |
| 2.2 <i>Le laboratoire d'analyse éventuel</i>  | 4         |
| 2.3 <i>Le bien objet de la mission</i>  | 4         |
| <b>3. Méthodologie employée</b>   | <b>4</b>  |
| 3.1 <i>Valeur de référence utilisée pour la mesure du plomb par fluorescence X</i>                            | 5         |
| 3.2 <i>Stratégie de mesurage</i>  | 5         |
| 3.3 <i>Recours à l'analyse chimique du plomb par un laboratoire</i>   | 5         |
| <b>4. Présentation des résultats</b>  | <b>5</b>  |
| <b>5. Résultats des mesures</b>   | <b>6</b>  |
| <b>6. Conclusion</b>  | <b>10</b> |
| 6.1 <i>Classement des unités de diagnostic</i>  | 10        |
| 6.2 <i>Recommandations au propriétaire</i>  | 10        |
| 6.3 <i>Commentaires</i>   | 10        |
| 6.4 <i>Situations de risque de saturnisme infantile et de dégradation du bâti</i>                             | 11        |
| 6.5 <i>Transmission du constat à l'agence régionale de santé</i>  | 11        |
| <b>7. Obligations d'informations pour les propriétaires</b>   | <b>11</b> |
| <b>8. Information sur les principales réglementations et recommandations en matière d'exposition au plomb</b> | <b>12</b> |
| 8.1 <i>Textes de référence</i>  | 12        |
| 8.2 <i>Ressources documentaires</i>   | 12        |
| <b>9. Annexes</b>   | <b>13</b> |
| 9.1 <i>Notice d'Information</i>   | 13        |
| 9.2 <i>Illustrations</i>  | 14        |
| 9.3 <i>Analyses chimiques du laboratoire</i>  | 14        |

**Nombre de pages de rapport : 14****Liste des documents annexes :**

- Notice d'information (2 pages)
- Croquis
- Rapport d'analyses chimiques en laboratoire, le cas échéant.

**Nombre de pages d'annexes : 2**

## 1. Rappel de la commande et des références réglementaires

### Rappel du cadre réglementaire et des objectifs du CREP

Le constat de risque d'exposition au plomb (CREP), défini par les articles L.1334-5 à 10 code de la santé publique et R 1334-10 à 12, consiste à mesurer la concentration en plomb des revêtements du bien immobilier, afin d'identifier ceux contenant du plomb, qu'ils soient dégradés ou non, à décrire leur état de conservation et à repérer, le cas échéant, les situations de risque de saturnisme infantile ou de dégradation du bâti.

Les résultats du CREP doivent permettre de connaître non seulement le risque immédiat lié à la présence de revêtements dégradés contenant du plomb (qui génèrent spontanément des poussières ou des écailles pouvant être ingérées par un enfant), mais aussi le risque potentiel lié à la présence de revêtements en bon état contenant du plomb (encore non accessible).

Quand le CREP est réalisé en application des Articles L.1334-6 et L.1334-7, il porte uniquement sur les revêtements privatifs d'un logement, y compris les revêtements extérieurs au logement (volet, portail, grille, ...)

Quand le CREP est réalisé en application de l'Article L.1334-8, seuls les revêtements des parties communes sont concernés (sans omettre, par exemple, la partie extérieure de la porte palière).

La recherche de canalisations en plomb ne fait pas partie du champ d'application du CREP.

Si le bien immobilier concerné est affecté en partie à des usages autres que l'habitation, le CREP ne porte que sur les parties affectées à l'habitation. Dans les locaux annexes de l'habitation, le CREP porte sur ceux qui sont destinés à un usage courant, tels que la buanderie.

Réalisation d'un constat de risque d'exposition au plomb (CREP) :

dans les parties privatives du bien décrit ci-après en prévision de sa vente ( en application de l'Article L.1334-6 du code de la santé publique) ou de sa mise en location (en application de l'Article L.1334-7 du code de la santé publique)

## 2. Renseignements complémentaires concernant la mission

### 2.1 L'appareil à fluorescence X

|  |   |  |
|--|---|--|
| Nom du fabricant de l'appareil                         | <b>FONDIS</b>   |  |
| Modèle de l'appareil                                   | <b>Niton XLp 300</b>                                    |  |
| N° de série de l'appareil                              | <b>4068</b>   |  |
| Nature du radionucléide                                | <b>109 Cd</b>   |  |
| Date du dernier chargement de la source                | <b>15/09/2021</b>                                       | Activité à cette date et durée de vie : <b>390 MBq</b>       |
| Autorisation/Déclaration ASN (DGSNR)                   | <b>N° DG015460</b>                                      | Nom du titulaire/signataire<br><b>FOUCHER Claude</b>         |
|  | Date d'autorisation/de déclaration<br><b>01/10/2020</b> | Date de fin de validité (si applicable)<br><b>30/09/2025</b> |
| Nom du titulaire de l'autorisation ASN (DGSNR)         | <b>FOUCHER Claude</b>                                   |  |
| Nom de la Personne Compétente en Radioprotection (PCR) | <b>FOUCHER Claude</b>                                   |  |

**Étalon : FONDIS ; P/N 500-934 ; 1,01 mg/cm<sup>2</sup> +/- 0,01 mg/cm<sup>2</sup>**

| Vérification de la justesse de l'appareil | n° de mesure | Date de la vérification | Concentration (mg/cm <sup>2</sup> ) |
|---|--------------|-------------------------|-------------------------------------|
| Etalonnage entrée                         | 1            | 02/08/2023              | 1 (+/- 0,1)                         |
| Etalonnage sortie                         | 140          | 02/08/2023              | 1 (+/- 0,1)                         |

La vérification de la justesse de l'appareil consiste à réaliser une mesure de la concentration en plomb sur un étalon à une valeur proche du seuil.

En début et en fin de chaque constat et à chaque nouvelle mise sous tension de l'appareil une nouvelle vérification de la justesse de l'appareil est réalisée.

## 2.2 Le laboratoire d'analyse éventuel

|                                 |   |
|---------------------------------|---|
| Nom du laboratoire d'analyse    | <b>Il n'a pas été fait appel à un laboratoire d'analyse</b> |
| Nom du contact                  | -   |
| Coordonnées                     | -   |
| Référence du rapport d'essai    | -   |
| Date d'envoi des prélèvements   | -   |
| Date de réception des résultats | -   |

## 2.3 Le bien objet de la mission

|   |  |
|---|--|
| Adresse du bien immobilier  | <b>2 route des Vallées 65400 LAU BALAGNAS</b>  |
| Description de l'ensemble immobilier  | <b>Habitation (maisons individuelles)<br/>Toutes les pièces d'une maison d'habitation élevée sur 2 étages, avec garage accolé, sur terrain clos.</b> |
| Année de construction   | <b>&lt; 1949</b>   |
| Localisation du bien objet de la mission  | <b>Ce bien ne fait pas partie d'une copropriété<br/>Section cadastrale A, Parcelle(s) n° 153</b>   |
| Nom et coordonnées du propriétaire ou du syndicat de copropriété (dans le cas du CREP sur parties communes) | <b>Mr TIPPLE Jon<br/>2 route des Vallées<br/>65400 LAU BALAGNAS</b>  |
| L'occupant est :  | <b>Sans objet, le bien est vacant</b>  |
| Date(s) de la visite faisant l'objet du CREP  | <b>02/08/2023</b>  |
| Croquis du bien immobilier objet de la mission  | <b>Voir partie « 5 Résultats des mesures »</b>   |

Liste des locaux visités

**RdC - Entrée**  
**RdC vers étages - Cage d'escalier**  
**RdC - Séjour**  
**RdC - Placard sous escalier**  
**RdC - Cuisine**  
**RdC - Cellier**  
**RdC - Garage**  
**Demi-Étage - Salle d'eau + Wc**  
**Étage 1 - Palier**  
**Étage 1 - Chambre 1**  
**Étage 1 - Chambre 2**

**Étage 1 - Chambre 3**  
**Étage 1 - Grenier (dessus garage)**  
**Étage 2 - Palier**  
**Étage 2 - Chambre 4**  
**Étage 2 - Chambre 5**  
**Jardin - Abris de jardin**  
**Maison - Couverture**  
**Étage 1 - Salle d'eau ch1**  
**Étage 1 - Salle d'eau ch2-3**  
**Étage 2 - Wc ch4**  
**Étage 2 - Wc ch5**

Liste des locaux non visités ou non mesurés (avec justification)

**Néant**

## 3. Méthodologie employée

La recherche et la mesure du plomb présent dans les peintures ou les revêtements ont été réalisées selon l'arrêté du 19 août 2011 et la norme NF X 46-030 «*Diagnostic Plomb — Protocole de réalisation du Constat de Risque d'Exposition au Plomb*». Les mesures de la concentration surfacique en plomb sont réalisées à l'aide d'un appareil portable à fluorescence X capable d'analyser au moins la raie K du spectre de fluorescence émis en réponse par le plomb, et sont exprimées en mg/cm<sup>2</sup>.

Les éléments de construction de facture récente ou clairement identifiables comme postérieurs au 1er janvier 1949 ne sont pas mesurés, à l'exception des huisseries ou autres éléments métalliques tels que volets, grilles,... (*ceci afin d'identifier la présence éventuelle de minium de plomb*). Bien que pouvant être relativement épais, les enduits sont aussi à considérer comme des revêtements susceptibles de contenir du

plomb. D'autres revêtements ne sont pas susceptibles de contenir du plomb : toile de verre, moquette, tissus, crépi, papier peint, ainsi que les peintures et enduits manifestement récents, mais ils peuvent masquer un autre revêtement contenant du plomb et sont donc à analyser.

Les revêtements de type carrelage contiennent souvent du plomb, mais ils ne sont pas visés par le présent arrêté car ce plomb n'est pas accessible.

### 3.1 Valeur de référence utilisée pour la mesure du plomb par fluorescence X

Les mesures par fluorescence X effectuées sur des revêtements sont interprétées en fonction de la valeur de référence fixée par l'arrêté du 19 août 2011 relatif au constat de risque d'exposition au plomb (article 5) : 1 mg/cm<sup>2</sup>.

### 3.2 Stratégie de mesurage

Sur chaque unité de diagnostic recouverte d'un revêtement, l'auteur du constat effectue :

- 1 seule mesure si celle-ci montre la présence de plomb à une concentration supérieure ou égale au seuil de 1 milligramme par centimètre carré (1 mg/cm<sup>2</sup>) ;
- 2 mesures si la première ne montre pas la présence de plomb à une concentration supérieure ou égale au seuil de 1 milligramme par centimètre carré (1 mg/cm<sup>2</sup>) ;
- 3 mesures si les deux premières ne montrent pas la présence de plomb à une concentration supérieure ou égale au seuil de 1 milligramme par centimètre carré (1 mg/cm<sup>2</sup>), mais que des unités de diagnostic du même type ont été mesurées avec une concentration en plomb supérieure ou égale à ce seuil dans un même local.

Dans le cas où plusieurs mesures sont effectuées sur une unité de diagnostic, elles sont réalisées à des endroits différents pour minimiser le risque de faux négatifs.

### 3.3 Recours à l'analyse chimique du plomb par un laboratoire

L'auteur du constat tel que défini à l'Article 4 de l'Arrêté du 19 août 2011 peut recourir à des prélèvements de revêtements qui sont analysés en laboratoire pour la recherche du plomb acido-soluble selon la norme NF X 46-031 «*Diagnostic plomb — Analyse chimique des peintures pour la recherche de la fraction acido-soluble du plomb*», dans le cas suivant :

- lorsque l'auteur du constat repère des revêtements dégradés et qu'il estime ne pas pouvoir conclure quant à la présence de plomb dans ces revêtements.

Le prélèvement est réalisé conformément aux préconisations de la norme NF X 46-030 «*Diagnostic Plomb — Protocole de réalisation du Constat de Risque d'Exposition au Plomb*» précitée sur une surface suffisante pour que le laboratoire dispose d'un échantillon permettant l'analyse dans de bonnes conditions (prélèvement de 0,5 g à 1 g).

L'ensemble des couches de peintures est prélevé en veillant à inclure la couche la plus profonde. L'auteur du constat évite le prélèvement du substrat ou tous corps étrangers qui risquent d'avoir pour effet de diluer la concentration en plomb de l'échantillon. Le prélèvement est réalisé avec les précautions nécessaires pour éviter la dissémination de poussières.

Quel que soit le résultat de l'analyse par fluorescence X, une mesure sera déclarée négative si la fraction acido-soluble mesurée en laboratoire est strictement inférieure à 1,5 mg/g

## 4. Présentation des résultats

Afin de faciliter la localisation des mesures, l'auteur du constat divise chaque local en plusieurs zones, auxquelles il attribue une lettre (A, B, C ...) selon la convention décrite ci-dessous.

La convention d'écriture sur le croquis et dans le tableau des mesures est la suivante :

- la zone de l'accès au local est nommée «A» et est reportée sur le croquis. Les autres zones sont nommées «B», «C», «D», ... dans le sens des aiguilles d'une montre ;
- la zone «plafond» est indiquée en clair.

Les unités de diagnostic (UD) (par exemple : un mur d'un local, la plinthe du même mur, l'ouvrant d'un portant ou le dormant d'une fenêtre, ...) faisant l'objet d'une mesure sont classées dans le tableau des mesures selon le tableau suivant en fonction de la concentration en plomb et de la nature de la dégradation.

NOTE Une unité de diagnostic (UD) est un ou plusieurs éléments de construction ayant même substrat et même historique en matière de construction et de revêtement.

| Concentration en plomb | Nature des dégradations    | Classement |
|------------------------|----------------------------|------------|
| < seuils               |                            | 0          |
| ≥ seuils               | Non dégradé ou non visible | 1          |
|                        | Etat d'usage               | 2          |
|                        | Dégradé                    | 3          |

## 5. Résultats des mesures

|                                   | Total UD | Non mesurées | Classe 0  | Classe 1 | Classe 2 | Classe 3 |
|-----------------------------------|----------|--------------|-----------|----------|----------|----------|
| RdC - Entrée                      | 4        | 1 (25 %)     | 3 (75 %)  | -        | -        | -        |
| RdC vers étages - Cage d'escalier | 10       | 7 (70 %)     | 3 (30 %)  | -        | -        | -        |
| RdC - Séjour                      | 6        | 2 (33 %)     | 4 (67 %)  | -        | -        | -        |
| RdC - Placard sous escalier       | 3        | 1 (33 %)     | 2 (67 %)  | -        | -        | -        |
| RdC - Cuisine                     | 6        | 2 (33 %)     | 4 (67 %)  | -        | -        | -        |
| RdC - Cellier                     | 6        | -            | 6 (100 %) | -        | -        | -        |
| RdC - Garage                      | 5        | 1 (20 %)     | 4 (80 %)  | -        | -        | -        |
| Demi-Étage - Salle d'eau + Wc     | 4        | 1 (25 %)     | 3 (75 %)  | -        | -        | -        |
| Étage 1 - Palier                  | 5        | -            | 5 (100 %) | -        | -        | -        |
| Étage 1 - Chambre 1               | 6        | -            | 6 (100 %) | -        | -        | -        |
| Étage 1 - Chambre 2               | 6        | -            | 6 (100 %) | -        | -        | -        |
| Étage 1 - Chambre 3               | 6        | -            | 6 (100 %) | -        | -        | -        |
| Étage 1 - Grenier (dessus garage) | 4        | 3 (75 %)     | 1 (25 %)  | -        | -        | -        |
| Étage 2 - Palier                  | 5        | -            | 5 (100 %) | -        | -        | -        |
| Étage 2 - Chambre 4               | 5        | 3 (60 %)     | 2 (40 %)  | -        | -        | -        |
| Étage 2 - Chambre 5               | 5        | 3 (60 %)     | 2 (40 %)  | -        | -        | -        |
| Étage 1 - Salle d'eau ch1         | 5        | 2 (40 %)     | 3 (60 %)  | -        | -        | -        |
| Étage 1 - Salle d'eau ch2-3       | 3        | 3 (100 %)    | -         | -        | -        | -        |
| Étage 2 - Wc ch4                  | 5        | 3 (60 %)     | 2 (40 %)  | -        | -        | -        |
| Étage 2 - Wc ch5                  | 5        | 3 (60 %)     | 2 (40 %)  | -        | -        | -        |
| TOTAL                             | 104      | 35 (34 %)    | 69 (66 %) | -        | -        | -        |

### RdC - Entrée

Nombre d'unités de diagnostic : 4 - Nombre d'unités de diagnostic de classe 3 repéré : 0 soit 0 %

| N° | Zone | Unité de diagnostic | Substrat | Revêtement apparent | Localisation mesure | Mesure (mg/cm²) | Etat* de conservation | Classement UD | Observation           |
|----|------|---------------------|----------|---------------------|---------------------|-----------------|-----------------------|---------------|-----------------------|
| 2  |      | Mur                 | Plâtre   | papier peint        | partie basse (< 1m) | <0,5            |                       | 0             |                       |
| 3  |      |                     |          |                     | partie haute (> 1m) | <0,5            |                       |               |                       |
| 4  |      | Plafond             | Plâtre   | Peinture            | mesure 1            | <0,5            |                       | 0             |                       |
| 5  |      |                     |          |                     | mesure 2            | <0,5            |                       |               |                       |
| -  |      | Plinthes            | Bois     |                     | Non mesurée         | -               |                       | NM            | Absence de revêtement |
| 6  |      | Porte               | Bois     | Peinture            | partie mobile       | <0,5            |                       | 0             |                       |
| 7  |      |                     |          |                     | huisserie           | <0,5            |                       |               |                       |

### RdC vers étages - Cage d'escalier

Nombre d'unités de diagnostic : 10 - Nombre d'unités de diagnostic de classe 3 repéré : 0 soit 0 %

| N° | Zone | Unité de diagnostic | Substrat | Revêtement apparent | Localisation mesure | Mesure (mg/cm²) | Etat* de conservation | Classement UD | Observation           |
|----|------|---------------------|----------|---------------------|---------------------|-----------------|-----------------------|---------------|-----------------------|
| 8  |      | Mur                 | Plâtre   | papier peint        | partie basse (< 1m) | <0,5            |                       | 0             |                       |
| 9  |      |                     |          |                     | partie haute (> 1m) | <0,5            |                       |               |                       |
| 10 |      | Plafond             | Plâtre   | peinture            | mesure 1            | <0,5            |                       | 0             |                       |
| 11 |      |                     |          |                     | mesure 2            | <0,5            |                       |               |                       |
| 12 |      | Plinthes            | bois     | peinture            | mesure 1            | <0,5            |                       | 0             |                       |
| 13 |      |                     |          |                     | mesure 2            | <0,5            |                       |               |                       |
| -  |      | Faux Limon          | bois     |                     | Non mesurée         | -               |                       | NM            | Absence de revêtement |
| -  |      | Balustres           | bois     |                     | Non mesurée         | -               |                       | NM            | Absence de revêtement |
| -  |      | Marches             | bois     |                     | Non mesurée         | -               |                       | NM            | Absence de revêtement |
| -  |      | Contremarches       | bois     |                     | Non mesurée         | -               |                       | NM            | Absence de revêtement |
| -  |      | Crémaillère         | bois     |                     | Non mesurée         | -               |                       | NM            | Absence de revêtement |
| -  |      | Main courante       | bois     |                     | Non mesurée         | -               |                       | NM            | Absence de revêtement |
| -  |      | Plafond             | bois     |                     | Non mesurée         | -               |                       | NM            | Absence de revêtement |



## RdC - Séjour

Nombre d'unités de diagnostic : 6 - Nombre d'unités de diagnostic de classe 3 repéré : 0 soit 0 %

| N° | Zone                | Unité de diagnostic | Substrat  | Revêtement apparent | Localisation mesure | Mesure (mg/cm²) | Etat* de conservation | Classement UD | Observation           |
|----|---------------------|---------------------|-----------|---------------------|---------------------|-----------------|-----------------------|---------------|-----------------------|
| 14 |                     | Mur                 | Plâtre    | papier peint        | partie basse (< 1m) | <0,5            |                       | 0             |                       |
| 15 | partie haute (> 1m) |                     |           |                     | <0,5                |                 |                       |               |                       |
| 16 |                     | Plafond             | Plâtre    | Peinture            | mesure 1            | <0,5            |                       | 0             |                       |
| 17 |                     |                     |           |                     | mesure 2            | <0,5            |                       |               |                       |
| -  |                     | Plinthes            | Carrelage |                     | Non mesurée         | -               |                       | NM            | Absence de revêtement |
| 18 |                     | Fenêtre intérieure  | Bois      | Peinture            | partie mobile       | <0,5            |                       | 0             |                       |
| 19 |                     |                     |           |                     | huisserie           | <0,5            |                       |               |                       |
| 20 |                     | Fenêtre extérieure  | Bois      | Peinture            | partie mobile       | <0,5            |                       | 0             |                       |
| 21 |                     |                     |           |                     | huisserie           | <0,5            |                       |               |                       |
| -  |                     | Porte               | Bois      |                     | Non mesurée         | -               |                       | NM            | Absence de revêtement |

## RdC - Placard sous escalier

Nombre d'unités de diagnostic : 3 - Nombre d'unités de diagnostic de classe 3 repéré : 0 soit 0 %

| N° | Zone | Unité de diagnostic | Substrat | Revêtement apparent | Localisation mesure | Mesure (mg/cm²) | Etat* de conservation | Classement UD | Observation           |
|----|------|---------------------|----------|---------------------|---------------------|-----------------|-----------------------|---------------|-----------------------|
| 22 |      | Mur                 | Plâtre   | peinture            | partie basse (< 1m) | <0,5            |                       | 0             |                       |
| 23 |      |                     |          |                     | partie haute (> 1m) | <0,5            |                       |               |                       |
| -  |      | Plafond             | Bois     |                     | Non mesurée         | -               |                       | NM            | Absence de revêtement |
| 24 |      | Porte               | Bois     | Peinture            | partie mobile       | <0,5            |                       | 0             |                       |
| 25 |      |                     |          |                     | huisserie           | <0,5            |                       |               |                       |

## RdC - Cuisine

Nombre d'unités de diagnostic : 6 - Nombre d'unités de diagnostic de classe 3 repéré : 0 soit 0 %

| N° | Zone | Unité de diagnostic | Substrat | Revêtement apparent              | Localisation mesure | Mesure (mg/cm²) | Etat* de conservation | Classement UD | Observation                            |
|----|------|---------------------|----------|----------------------------------|---------------------|-----------------|-----------------------|---------------|--|
| -  |      | Mur                 | Plâtre   | Peinture - revêtement pvc - bois | Non mesurée         | -               |                       | NM            | Partie non visée par la réglementation |
| 26 |      | Plafond             | Plâtre   | Peinture                         | mesure 1            | <0,5            |                       | 0             |  |
| 27 |      |                     |          |                                  | mesure 2            | <0,5            |                       |               |  |
| 28 |      | Plinthes            | Bois     | Peinture                         | mesure 1            | <0,5            |                       | 0             |  |
| 29 |      |                     |          |                                  | mesure 2            | <0,5            |                       |               |  |
| 30 |      | Fenêtre intérieure  | Bois     | Peinture                         | partie mobile       | <0,5            |                       | 0             |  |
| 31 |      |                     |          |                                  | huisserie           | <0,5            |                       |               |  |
| 32 |      | Fenêtre extérieure  | Bois     | Peinture                         | partie mobile       | <0,5            |                       | 0             |  |
| 33 |      |                     |          |                                  | huisserie           | <0,5            |                       |               |  |
| -  |      | Porte               | Bois     |                                  | Non mesurée         | -               |                       | NM            | Absence de revêtement                  |

## RdC - Cellier

Nombre d'unités de diagnostic : 6 - Nombre d'unités de diagnostic de classe 3 repéré : 0 soit 0 %

| N° | Zone | Unité de diagnostic | Substrat | Revêtement apparent | Localisation mesure | Mesure (mg/cm²) | Etat* de conservation | Classement UD | Observation |
|----|------|---------------------|----------|---------------------|---------------------|-----------------|-----------------------|---------------|-------------|
| 34 |      | Mur                 | Plâtre   | Peinture            | partie basse (< 1m) | <0,5            |                       | 0             |             |
| 35 |      |                     |          |                     | partie haute (> 1m) | <0,5            |                       |               |             |
| 36 |      | Plafond             | Plâtre   | Peinture            | mesure 1            | <0,5            |                       | 0             |             |
| 37 |      |                     |          |                     | mesure 2            | <0,5            |                       |               |             |
| 38 |      | Plinthes            | Bois     | Peinture            | mesure 1            | <0,5            |                       | 0             |             |
| 39 |      |                     |          |                     | mesure 2            | <0,5            |                       |               |             |
| 40 |      | Fenêtre intérieure  | Bois     | Peinture            | partie mobile       | <0,5            |                       | 0             |             |
| 41 |      |                     |          |                     | huisserie           | <0,5            |                       |               |             |
| 42 |      | Fenêtre extérieure  | Bois     | Peinture            | partie mobile       | <0,5            |                       | 0             |             |
| 43 |      |                     |          |                     | huisserie           | <0,5            |                       |               |             |
| 44 |      | Porte               | Bois     | Peinture            | partie mobile       | <0,5            |                       | 0             |             |
| 45 |      |                     |          |                     | huisserie           | <0,5            |                       |               |             |

## RdC - Garage

Nombre d'unités de diagnostic : 5 - Nombre d'unités de diagnostic de classe 3 repéré : 0 soit 0 %

| N° | Zone | Unité de diagnostic | Substrat       | Revêtement apparent | Localisation mesure | Mesure (mg/cm²) | Etat* de conservation | Classement UD | Observation           |
|----|------|---------------------|----------------|---------------------|---------------------|-----------------|-----------------------|---------------|-----------------------|
| 46 |      | Mur                 | béton - ciment | Peinture            | partie basse (< 1m) | <0,5            |                       | 0             |                       |
| 47 |      |                     |                |                     | partie haute (> 1m) | <0,5            |                       |               |                       |
| -  |      | Plafond             | Bois           |                     | Non mesurée         | -               |                       | NM            | Absence de revêtement |
| 48 |      | Fenêtre intérieure  | Bois           | Peinture            | partie mobile       | <0,5            |                       | 0             |                       |
| 49 |      |                     |                |                     | huisserie           | <0,5            |                       |               |                       |
| 50 |      | Fenêtre extérieure  | Bois           | Peinture            | partie mobile       | <0,5            |                       | 0             |                       |
| 51 |      |                     |                |                     | huisserie           | <0,5            |                       |               |                       |
| 52 |      | Porte               | Bois           | Peinture            | partie mobile       | <0,5            |                       | 0             |                       |
| 53 |      |                     |                |                     | huisserie           | <0,5            |                       |               |                       |

## Demi-Étage - Salle d'eau + Wc

Nombre d'unités de diagnostic : 4 - Nombre d'unités de diagnostic de classe 3 repéré : 0 soit 0 %

| N° | Zone | Unité de diagnostic | Substrat              | Revêtement apparent | Localisation mesure | Mesure (mg/cm²) | Etat* de conservation | Classement UD | Observation                            |
|----|------|---------------------|-----------------------|---------------------|---------------------|-----------------|-----------------------|---------------|--|
| -  |      | Mur                 | Plâtre - ciment       | peinture- carrelage | Non mesurée         | -               |                       | NM            | Partie non visée par la réglementation |
| 54 |      | Plafond             | Plâtre - lambris bois | Peinture            | mesure 1            | <0,5            |                       | 0             |  |
| 55 |      |                     |                       |                     | mesure 2            | <0,5            |                       |               |  |
| 56 |      | Fenêtre intérieure  | bois                  | peinture            | partie mobile       | <0,5            |                       | 0             |  |
| 57 |      |                     |                       |                     | huisserie           | <0,5            |                       |               |  |
| 58 |      | Fenêtre extérieure  | bois                  | peinture            | partie mobile       | <0,5            |                       | 0             |  |
| 59 |      |                     |                       |                     | huisserie           | <0,5            |                       |               |  |

## Étage 1 - Palier

Nombre d'unités de diagnostic : 5 - Nombre d'unités de diagnostic de classe 3 repéré : 0 soit 0 %

| N° | Zone | Unité de diagnostic | Substrat | Revêtement apparent | Localisation mesure | Mesure (mg/cm²) | Etat* de conservation | Classement UD | Observation |
|----|------|---------------------|----------|---------------------|---------------------|-----------------|-----------------------|---------------|-------------|
| 60 |      | Mur                 | plâtre   | papier peint        | partie basse (< 1m) | <0,5            |                       | 0             |             |
| 61 |      |                     |          |                     | partie haute (> 1m) | <0,5            |                       |               |             |
| 62 |      | Plafond             | Plâtre   | Peinture            | mesure 1            | <0,5            |                       | 0             |             |
| 63 |      |                     |          |                     | mesure 2            | <0,5            |                       |               |             |
| 64 |      | Plinthes            | bois     | peinture            | mesure 1            | <0,5            |                       | 0             |             |
| 65 |      |                     |          |                     | mesure 2            | <0,5            |                       |               |             |
| 66 |      | Fenêtre intérieure  | bois     | peinture            | partie mobile       | <0,5            |                       | 0             |             |

|    |  |                    |      |          |               |      |  |   |  |
|----|--|--------------------|------|----------|---------------|------|--|---|--|
| 67 |  |                    |      |          | huisserie     | <0,5 |  |   |  |
| 68 |  | Fenêtre extérieure | bois | peinture | partie mobile | <0,5 |  | 0 |  |
| 69 |  |                    |      |          | huisserie     | <0,5 |  |   |  |

## Étage 1 - Chambre 1

Nombre d'unités de diagnostic : 6 - Nombre d'unités de diagnostic de classe 3 repéré : 0 soit 0 %

| N° | Zone                | Unité de diagnostic | Substrat | Revêtement apparent | Localisation mesure | Mesure (mg/cm²) | Etat* de conservation | Classement UD | Observation |
|----|---------------------|---------------------|----------|---------------------|---------------------|-----------------|-----------------------|---------------|-------------|
| 70 |                     | Mur                 | plâtre   | papier peint        | partie basse (< 1m) | <0,5            |                       | 0             |             |
| 71 | partie haute (> 1m) |                     |          |                     | <0,5                |                 |                       |               |             |
| 72 |                     | Plafond             | Plâtre   | Peinture            | mesure 1            | <0,5            |                       | 0             |             |
| 73 |                     |                     |          |                     | mesure 2            | <0,5            |                       |               |             |
| 74 |                     | Plinthes            | bois     | peinture            | mesure 1            | <0,5            |                       | 0             |             |
| 75 |                     |                     |          |                     | mesure 2            | <0,5            |                       |               |             |
| 76 |                     | Fenêtre intérieure  | bois     | peinture            | partie mobile       | <0,5            |                       | 0             |             |
| 77 |                     |                     |          |                     | huisserie           | <0,5            |                       |               |             |
| 78 |                     | Fenêtre extérieure  | bois     | peinture            | partie mobile       | <0,5            |                       | 0             |             |
| 79 |                     |                     |          |                     | huisserie           | <0,5            |                       |               |             |
| 80 |                     | Porte               | Bois     | Peinture            | partie mobile       | <0,5            |                       | 0             |             |
| 81 |                     |                     |          |                     | huisserie           | <0,5            |                       |               |             |

## Étage 1 - Chambre 2

Nombre d'unités de diagnostic : 6 - Nombre d'unités de diagnostic de classe 3 repéré : 0 soit 0 %

| N° | Zone | Unité de diagnostic | Substrat | Revêtement apparent | Localisation mesure | Mesure (mg/cm²) | Etat* de conservation | Classement UD | Observation |
|----|------|---------------------|----------|---------------------|---------------------|-----------------|-----------------------|---------------|-------------|
| 82 |      | Mur                 | plâtre   | Peinture            | partie basse (< 1m) | <0,5            |                       | 0             |             |
| 83 |      |                     |          |                     | partie haute (> 1m) | <0,5            |                       |               |             |
| 84 |      | Plafond             | Plâtre   | Peinture            | mesure 1            | <0,5            |                       | 0             |             |
| 85 |      |                     |          |                     | mesure 2            | <0,5            |                       |               |             |
| 86 |      | Plinthes            | bois     | peinture            | mesure 1            | <0,5            |                       | 0             |             |
| 87 |      |                     |          |                     | mesure 2            | <0,5            |                       |               |             |
| 88 |      | Fenêtre intérieure  | bois     | peinture            | partie mobile       | <0,5            |                       | 0             |             |
| 89 |      |                     |          |                     | huisserie           | <0,5            |                       |               |             |
| 90 |      | Fenêtre extérieure  | bois     | peinture            | partie mobile       | <0,5            |                       | 0             |             |
| 91 |      |                     |          |                     | huisserie           | <0,5            |                       |               |             |
| 92 |      | Porte               | Bois     | Peinture            | partie mobile       | <0,5            |                       | 0             |             |
| 93 |      |                     |          |                     | huisserie           | <0,5            |                       |               |             |

## Étage 1 - Chambre 3

Nombre d'unités de diagnostic : 6 - Nombre d'unités de diagnostic de classe 3 repéré : 0 soit 0 %

| N°  | Zone | Unité de diagnostic | Substrat | Revêtement apparent | Localisation mesure | Mesure (mg/cm²) | Etat* de conservation | Classement UD | Observation |
|-----|------|---------------------|----------|---------------------|---------------------|-----------------|-----------------------|---------------|-------------|
| 94  |      | Mur                 | plâtre   | papier peint        | partie basse (< 1m) | <0,5            |                       | 0             |             |
| 95  |      |                     |          |                     | partie haute (> 1m) | <0,5            |                       |               |             |
| 96  |      | Plafond             | Plâtre   | Peinture            | mesure 1            | <0,5            |                       | 0             |             |
| 97  |      |                     |          |                     | mesure 2            | <0,5            |                       |               |             |
| 98  |      | Plinthes            | bois     | peinture            | mesure 1            | <0,5            |                       | 0             |             |
| 99  |      |                     |          |                     | mesure 2            | <0,5            |                       |               |             |
| 100 |      | Fenêtre intérieure  | bois     | peinture            | partie mobile       | <0,5            |                       | 0             |             |
| 101 |      |                     |          |                     | huisserie           | <0,5            |                       |               |             |
| 102 |      | Fenêtre extérieure  | bois     | peinture            | partie mobile       | <0,5            |                       | 0             |             |
| 103 |      |                     |          |                     | huisserie           | <0,5            |                       |               |             |
| 104 |      | Porte               | Bois     | Peinture            | partie mobile       | <0,5            |                       | 0             |             |
| 105 |      |                     |          |                     | huisserie           | <0,5            |                       |               |             |

## Étage 1 - Grenier (dessus garage)

Nombre d'unités de diagnostic : 4 - Nombre d'unités de diagnostic de classe 3 repéré : 0 soit 0 %

| N°  | Zone | Unité de diagnostic | Substrat       | Revêtement apparent | Localisation mesure | Mesure (mg/cm²) | Etat* de conservation | Classement UD | Observation           |
|-----|------|---------------------|----------------|---------------------|---------------------|-----------------|-----------------------|---------------|-----------------------|
| 106 |      | Mur                 | béton - ciment | Peinture            | partie basse (< 1m) | <0,5            |                       | 0             |                       |
| 107 |      |                     |                |                     | partie haute (> 1m) | <0,5            |                       |               |                       |
| -   |      | Plafond             | Bois           | -                   | Non mesurée         | -               |                       | NM            | Absence de revêtement |
| -   |      | charpente           | Bois           | -                   | Non mesurée         | -               |                       | NM            | Absence de revêtement |
| -   |      | couverture          | tuiles         | -                   | Non mesurée         | -               |                       | NM            | Absence de revêtement |

## Étage 2 - Palier

Nombre d'unités de diagnostic : 5 - Nombre d'unités de diagnostic de classe 3 repéré : 0 soit 0 %

| N°  | Zone | Unité de diagnostic | Substrat | Revêtement apparent | Localisation mesure | Mesure (mg/cm²) | Etat* de conservation | Classement UD | Observation |
|-----|------|---------------------|----------|---------------------|---------------------|-----------------|-----------------------|---------------|-------------|
| 108 |      | Mur                 | plâtre   | papier peint        | partie basse (< 1m) | <0,5            |                       | 0             |             |
| 109 |      |                     |          |                     | partie haute (> 1m) | <0,5            |                       |               |             |
| 110 |      | Plafond             | Plâtre   | papier peint        | mesure 1            | <0,5            |                       | 0             |             |
| 111 |      |                     |          |                     | mesure 2            | <0,5            |                       |               |             |
| 112 |      | Plinthes            | bois     | peinture            | mesure 1            | <0,5            |                       | 0             |             |
| 113 |      |                     |          |                     | mesure 2            | <0,5            |                       |               |             |
| 114 |      | Fenêtre intérieure  | bois     | peinture            | partie mobile       | <0,5            |                       | 0             |             |
| 115 |      |                     |          |                     | huisserie           | <0,5            |                       |               |             |
| 116 |      | Fenêtre extérieure  | bois     | peinture            | partie mobile       | <0,5            |                       | 0             |             |
| 117 |      |                     |          |                     | huisserie           | <0,5            |                       |               |             |

## Étage 2 - Chambre 4

Nombre d'unités de diagnostic : 5 - Nombre d'unités de diagnostic de classe 3 repéré : 0 soit 0 %

| N°  | Zone | Unité de diagnostic | Substrat      | Revêtement apparent | Localisation mesure | Mesure (mg/cm²) | Etat* de conservation | Classement UD | Observation           |
|-----|------|---------------------|---------------|---------------------|---------------------|-----------------|-----------------------|---------------|-----------------------|
| -   |      | Mur                 | lambbris bois | -                   | Non mesurée         | -               |                       | NM            | Absence de revêtement |
| -   |      | Plafond             | lambbris bois | -                   | Non mesurée         | -               |                       | NM            | Absence de revêtement |
| 118 |      | Fenêtre intérieure  | bois          | peinture            | partie mobile       | <0,5            |                       | 0             |                       |
| 119 |      |                     |               |                     | huisserie           | <0,5            |                       |               |                       |
| 120 |      | Fenêtre extérieure  | bois          | peinture            | partie mobile       | <0,5            |                       | 0             |                       |
| 121 |      |                     |               |                     | huisserie           | <0,5            |                       |               |                       |
| -   |      | Porte               | Bois          | -                   | Non mesurée         | -               |                       | NM            | Absence de revêtement |

## Étage 2 - Chambre 5

Nombre d'unités de diagnostic : 5 - Nombre d'unités de diagnostic de classe 3 repéré : 0 soit 0 %

| N° | Zone | Unité de diagnostic | Substrat      | Revêtement apparent | Localisation mesure | Mesure (mg/cm²) | Etat* de conservation | Classement UD | Observation           |
|----|------|---------------------|---------------|---------------------|---------------------|-----------------|-----------------------|---------------|-----------------------|
| -  |      | Mur                 | lambbris bois | -                   | Non mesurée         | -               |                       | NM            | Absence de revêtement |

|     |           |                    |              |          |               |      |  |    |                       |
|-----|-----------|--------------------|--------------|----------|---------------|------|--|----|-----------------------|
| -   |           | Plafond            | lambris bois |          | Non mesurée   | -    |  | NM | Absence de revêtement |
| 122 |           | Fenêtre intérieure | bois         | peinture | partie mobile | <0,5 |  | 0  |                       |
| 123 | huisserie |                    |              |          | <0,5          |      |  |    |                       |
| 124 |           | Fenêtre extérieure | bois         | peinture | partie mobile | <0,5 |  | 0  |                       |
| 125 | huisserie |                    |              |          | <0,5          |      |  |    |                       |
| -   |           | Porte              | Bois         |          | Non mesurée   | -    |  | NM | Absence de revêtement |

## Étage 1 - Salle d'eau ch1

Nombre d'unités de diagnostic : 5 - Nombre d'unités de diagnostic de classe 3 repéré : 0 soit 0 %

| N°  | Zone      | Unité de diagnostic | Substrat             | Revêtement apparent | Localisation mesure | Mesure (mg/cm²) | Etat* de conservation | Classement UD | Observation                            |
|-----|-----------|---------------------|----------------------|---------------------|---------------------|-----------------|-----------------------|---------------|--|
| -   |           | Mur                 | Plâtre               | Carrelage           | Non mesurée         | -               |                       | NM            | Partie non visée par la réglementation |
| 126 |           | Plafond             | Plâtre               | Peinture            | mesure 1            | <0,5            |                       | 0             |  |
| 127 | mesure 2  |                     |                      |                     | <0,5                |                 |                       |               |  |
| 128 |           | Fenêtre intérieure  | Bois                 | Peinture            | partie mobile       | <0,5            |                       | 0             |  |
| 129 | huisserie |                     |                      |                     | <0,5                |                 |                       |               |  |
| 130 |           | Fenêtre extérieure  | Bois                 | Peinture            | partie mobile       | <0,5            |                       | 0             |  |
| 131 | huisserie |                     |                      |                     | <0,5                |                 |                       |               |  |
| -   |           | Porte               | Bois Composant >1949 |                     | Non mesurée         | -               |                       | NM            | Absence de revêtement                  |

## Étage 1 - Salle d'eau ch2-3

Nombre d'unités de diagnostic : 3 - Nombre d'unités de diagnostic de classe 3 repéré : 0 soit 0 %

| N° | Zone | Unité de diagnostic | Substrat             | Revêtement apparent | Localisation mesure | Mesure (mg/cm²) | Etat* de conservation | Classement UD | Observation                            |
|----|------|---------------------|----------------------|---------------------|---------------------|-----------------|-----------------------|---------------|--|
| -  |      | Mur                 | Plâtre               | Carrelage           | Non mesurée         | -               |                       | NM            | Partie non visée par la réglementation |
| -  |      | Plafond             | Plâtre               |                     | Non mesurée         | -               |                       | NM            | Absence de revêtement                  |
| -  |      | Porte               | Bois Composant >1949 |                     | Non mesurée         | -               |                       | NM            | Absence de revêtement                  |

## Étage 2 - Wc ch4

Nombre d'unités de diagnostic : 5 - Nombre d'unités de diagnostic de classe 3 repéré : 0 soit 0 %

| N°  | Zone                | Unité de diagnostic | Substrat             | Revêtement apparent | Localisation mesure | Mesure (mg/cm²) | Etat* de conservation | Classement UD | Observation                            |
|-----|---------------------|---------------------|----------------------|---------------------|---------------------|-----------------|-----------------------|---------------|--|
| 132 |                     | Mur                 | Plâtre               | Peinture            | partie basse (< 1m) | <0,5            |                       | 0             |  |
| 133 | partie haute (> 1m) |                     |                      |                     | <0,5                |                 |                       |               |  |
| -   |                     | Mur                 | Plâtre               | Carrelage           | Non mesurée         | -               |                       | NM            | Partie non visée par la réglementation |
| 134 |                     | Plafond             | Plâtre               | Peinture            | mesure 1            | <0,5            |                       | 0             |  |
| 135 | mesure 2            |                     |                      |                     | <0,5                |                 |                       |               |  |
| -   |                     | Plafond             | lambris bois         |                     | Non mesurée         | -               |                       | NM            | Absence de revêtement                  |
| -   |                     | Porte               | Bois Composant >1949 |                     | Non mesurée         | -               |                       | NM            | Absence de revêtement                  |

## Étage 2 - Wc ch5

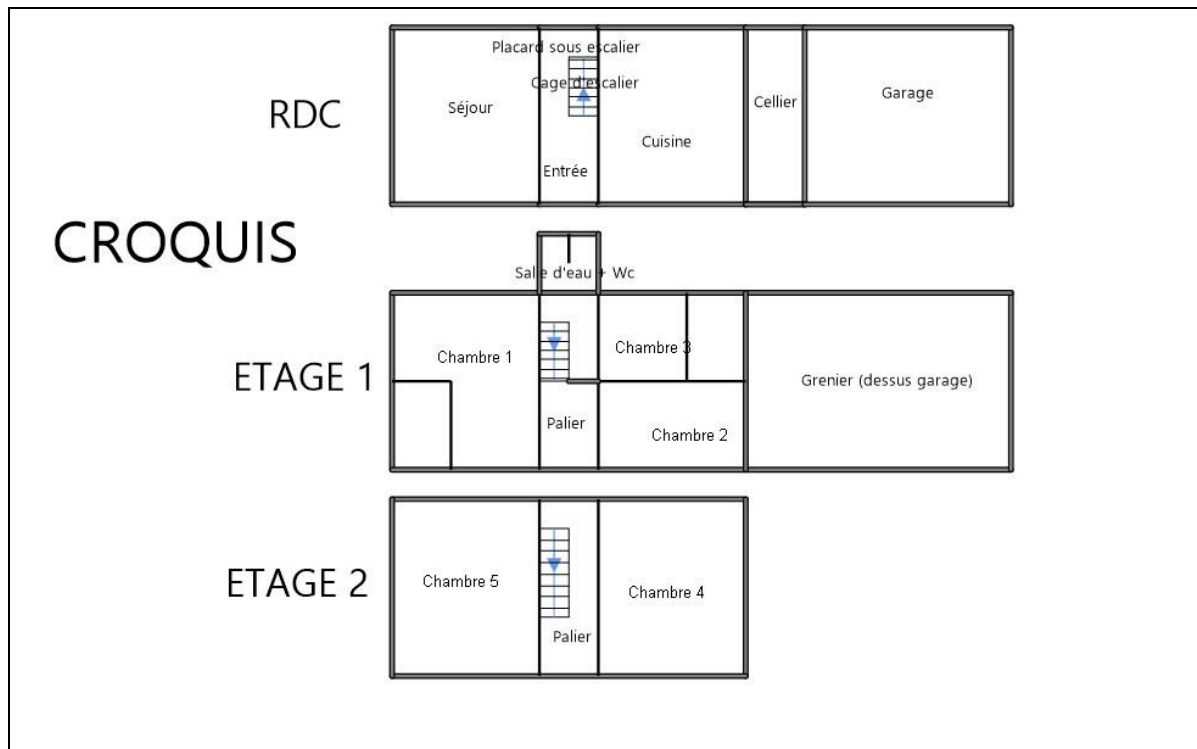
Nombre d'unités de diagnostic : 5 - Nombre d'unités de diagnostic de classe 3 repéré : 0 soit 0 %

| N°  | Zone                | Unité de diagnostic | Substrat             | Revêtement apparent | Localisation mesure | Mesure (mg/cm²) | Etat* de conservation | Classement UD | Observation                            |
|-----|---------------------|---------------------|----------------------|---------------------|---------------------|-----------------|-----------------------|---------------|--|
| 136 |                     | Mur                 | Plâtre               | Peinture            | partie basse (< 1m) | <0,5            |                       | 0             |  |
| 137 | partie haute (> 1m) |                     |                      |                     | <0,5                |                 |                       |               |  |
| -   |                     | Mur                 | Plâtre               | Carrelage           | Non mesurée         | -               |                       | NM            | Partie non visée par la réglementation |
| 138 |                     | Plafond             | Plâtre               | Peinture            | mesure 1            | <0,5            |                       | 0             |  |
| 139 | mesure 2            |                     |                      |                     | <0,5                |                 |                       |               |  |
| -   |                     | Plafond             | lambris bois         |                     | Non mesurée         | -               |                       | NM            | Absence de revêtement                  |
| -   |                     | Porte               | Bois Composant >1949 |                     | Non mesurée         | -               |                       | NM            | Absence de revêtement                  |

NM : Non mesuré car l'unité de diagnostic n'est pas visée par la réglementation.

\* L'état de conservation sera, le cas échéant, complété par la nature de la dégradation.

Croquis de repérage



## 6. Conclusion

### 6.1 Classement des unités de diagnostic

Les mesures de concentration en plomb sont regroupées dans le tableau de synthèse suivant :

|                               | Total | Non mesurées | Classe 0 | Classe 1 | Classe 2 | Classe 3 |
|-------------------------------|-------|--------------|----------|----------|----------|----------|
| Nombre d'unités de diagnostic | 104   | 35           | 69       | 0        | 0        | 0        |
| %                             | 100   | 34 %         | 66 %     | 0 %      | 0 %      | 0 %      |

### 6.2 Recommandations au propriétaire

Le plomb (principalement la céruse) contenu dans les revêtements peut provoquer une intoxication des personnes, en particulier des jeunes enfants, dès lors qu'il est inhalé ou ingéré. Les travaux qui seraient conduits sur les surfaces identifiées comme recouvertes de peinture d'une concentration surfacique en plomb égale ou supérieure à 1 mg/cm<sup>2</sup> devront s'accompagner de mesures de protection collectives et individuelles visant à contrôler la dissémination de poussières toxiques et à éviter toute exposition au plomb tant pour les intervenants que pour les occupants de l'immeuble et la population environnante.

Lors de la présente mission il n'a pas été repéré de revêtements contenant du plomb au-delà des seuils en vigueur.

### 6.3 Commentaires

#### Constatations diverses :

Néant

#### Validité du constat :

Du fait de l'absence de revêtement contenant du plomb ou la présence de revêtements contenant du plomb à des concentrations inférieures aux seuils définis par arrêté des ministres chargés de la santé et de la

construction, il n'y a pas lieu de faire établir un nouveau constat à chaque mutation. Le présent constat sera joint à chaque mutation

**Documents remis par le donneur d'ordre à l'opérateur de repérage :**

Néant

**Représentant du propriétaire (accompagnateur) :**

Sans accompagnateur

**6.4 Situations de risque de saturnisme infantile et de dégradation du bâti**

(Au sens des articles 1 et 8 du texte 40 de l'arrêté du 19 août 2011 relatif au Constat de Risque d'Exposition au Plomb)

**Situations de risque de saturnisme infantile**

|     |   |
|-----|---|
| NON | Au moins un local parmi les locaux objets du constat présente au moins 50% d'unités de diagnostic de classe 3 |
| NON | L'ensemble des locaux objets du constat présente au moins 20% d'unités de diagnostic de classe 3              |

**Situations de dégradation de bâti**

|     |  |
|-----|--|
| NON | Les locaux objets du constat présentent au moins un plancher ou plafond menaçant de s'effondrer ou en tout ou partie effondré  |
| NON | Les locaux objets du constat présentent des traces importantes de coulures, de ruissellements ou d'écoulements d'eau sur plusieurs unités de diagnostic d'une même pièce |
| NON | Les locaux objets du constat présentent plusieurs unités de diagnostic d'une même pièce recouvertes de moisissures ou de nombreuses taches d'humidité.                   |

**6.5 Transmission du constat à l'agence régionale de santé**

|     |  |
|-----|--|
| NON | Si le constat identifie au moins l'une de ces cinq situations, son auteur transmet, dans un délai de cinq jours ouvrables, une copie du rapport au directeur général de l'agence régionale de santé d'implantation du bien expertisé en application de l'article L.1334-10 du code de la santé publique. |
|-----|--|

En application de l'Article R.1334-10 du code de la santé publique, l'auteur du présent constat informe de cette transmission le propriétaire, le syndicat des copropriétaires ou l'exploitant du local d'hébergement

Remarque : Néant

*Nota : Le présent rapport est établi par une personne dont les compétences sont certifiées par **LCC QUALIXPERT - 17 rue Borrel 81100 CASTRES (détail sur [www.info-certif.fr](http://www.info-certif.fr))***

Fait à **LAU BALAGNAS**, le **02/08/2023**

Par : **FOUCHER hugo**

**Sarl Expertise Conseil Immobilier**

15, rue des Pyrénées 65320 LAGARDE

Tél: 06 64 42 19 50

Mail : [sarlec@outlook.com](mailto:sarlec@outlook.com)

Sarl au capital de 5000 Euros

RCS 79898073600010 - APE 6820B

TVA non applicable - Article 293 B du CGI

**7. Obligations d'informations pour les propriétaires**

Décret n° 2006-474 du 25 avril 2006 relatif à la lutte contre le saturnisme, Article R.1334-12 du code de la santé publique :

«L'information des occupants et des personnes amenées à exécuter des travaux, prévue par l'article L.1334-9 est réalisée par la remise du constat de risque d'exposition au plomb (CREP) par le propriétaire ou l'exploitant du local d'hébergement.»

«Le CREP est tenu par le propriétaire ou l'exploitant du local d'hébergement à disposition des agents ou services mentionnés à l'Article L.1421-1 du code de la santé publique ainsi, le cas échéant, des agents chargés du contrôle de la réglementation du travail et des agents des services de prévention des organismes de Sécurité Sociale.»

#### Article L1334-9 :

Si le constat, établi dans les conditions mentionnées aux articles L. 1334-6 à L. 1334-8, met en évidence la présence de revêtements dégradés contenant du plomb à des concentrations supérieures aux seuils définis par l'arrêté mentionné à l'article L. 1334-2, le propriétaire ou l'exploitant du local d'hébergement doit en informer les occupants et les personnes amenées à faire des travaux dans l'immeuble ou la partie d'immeuble concerné. Il procède aux travaux appropriés pour supprimer le risque d'exposition au plomb, tout en garantissant la sécurité des occupants. En cas de location, lesdits travaux incombent au propriétaire bailleur. La non-réalisation desdits travaux par le propriétaire bailleur, avant la mise en location du logement, constitue un manquement aux obligations particulières de sécurité et de prudence susceptible d'engager sa responsabilité pénale.

## **8. Information sur les principales réglementations et recommandations en matière d'exposition au plomb**

### **8.1 Textes de référence**

#### **Code de la santé publique :**

- Code de la santé publique : Articles L.1334-1 à L.1334-12 et Articles R.1334-1 à R.1334-13 (lutte contre la présence de plomb) ;
- Loi n° 2004-806 du 9 août 2004 relative à la politique de santé publique Articles 72 à 78 modifiant le code de la santé publique ;
- Décret n° 2006-474 du 25 avril 2006 relatif à la lutte contre le saturnisme ;
- Arrêté du 19 août 2011 relatif au constat de risque d'exposition au plomb.

#### **Code de la construction et de l'habitat :**

- Code de la construction et de l'habitation : Articles L.271-4 à L.271-6 (Dossier de diagnostic technique) et Articles R.271-1 à R.271-4 (Conditions d'établissement du dossier de diagnostic technique) ;
- Ordonnance n° 2005-655 du 8 juin 2005 relative au logement et à la construction ;
- Décret n° 2006-1114 du 5 septembre 2006 relatif aux diagnostics techniques immobiliers et modifiant le code de la construction et de l'habitation et le code de la santé publique.

#### **Code du travail pour la prévention des risques professionnels liés à l'exposition au plomb :**

- Code du travail : Articles L.233-5-1, R.231-51 à R.231-54, R.231-56 et suivants, R.231-58 et suivants, R.233-1, R.233-42 et suivants ;
- Décret n° 2001-97 du 1er février 2001 établissant les règles particulières de prévention des risques cancérogènes, mutagènes ou toxiques pour la reproduction et modifiant le code du travail ;
- Décret n° 93-41 du 11 janvier 1993 relatif aux mesures d'organisation, aux conditions de mise en œuvre et d'utilisation applicables aux équipements de travail et moyens de protection soumis à l'Article L.233-5-1 du code du travail et modifiant ce code (équipements de protection individuelle et vêtements de travail) ;
- Décret n° 2003-1254 du 23 décembre 2003 relatif à la prévention du risque chimique et modifiant le code du travail ;
- Loi n° 91-1414 du 31 décembre 1991 modifiant le code du travail et le code de la santé publique en vue de favoriser la prévention des risques professionnels et portant transposition de directives européennes relatives à la santé et à la sécurité du travail (Équipements de travail) ;
- Décret n° 92-1261 du 3 décembre 1992 relatif à la prévention des risques chimiques (Articles R.231-51 à R.231-54 du code du travail) ;
- Arrêté du 19 mars 1993 fixant, en application de l'Article R.237-8 du code du travail, la liste des travaux dangereux pour lesquels il est établi un plan de prévention.

### **8.2 Ressources documentaires**

#### **Documents techniques :**

- Fiche de sécurité H2 F 13 99 Maladies Professionnelles, Plomb, OPPBTP, janvier 1999 ;
- Guide à l'usage des professionnels du bâtiment, Peintures au plomb, *Aide au choix d'une technique de traitement*, OPPBTP, FFB, CEBTP, Éditions OPPBTP 4e trimestre 2001 ;

- Document ED 909 Interventions sur les peintures contenant du plomb, prévention des risques professionnels, INRS, avril 2003 ;
- Norme AFNOR NF X 46-030 «*Diagnostic plomb – Protocole de réalisation du constat de risque d'exposition au plomb*».

**Sites Internet :**

- **Ministère chargé de la santé** (textes officiels, précautions à prendre en cas de travaux portant sur des peintures au plomb, obligations des différents acteurs, ...) :  
<http://www.sante.gouv.fr> (dossiers thématiques «Plomb» ou «Saturnisme»)
- **Ministère chargé du logement** :  
<http://www.logement.gouv.fr>
- **Agence nationale de l'habitat (ANAH)** :  
<http://www.anah.fr/> (fiche *Peintures au plomb* disponible, notamment)
- **Institut national de recherche et de sécurité (INRS)** :  
<http://www.inrs.fr/> (règles de prévention du risque chimique, fiche toxicologique plomb et composés minéraux, ...)

## 9. Annexes

### 9.1 Notice d'Information

**Si le logement que vous vendez, achetez ou louez, comporte des revêtements contenant du plomb : sachez que le plomb est dangereux pour la santé.**

**Deux documents vous informent :**

- Le constat de risque d'exposition au plomb vous permet de localiser précisément ces revêtements : **lisez-le attentivement !**
- La présente notice d'information résume ce que vous devez savoir pour éviter l'exposition au plomb dans ce logement.

**Les effets du plomb sur la santé**

L'ingestion ou l'inhalation de plomb est toxique. Elle provoque des effets réversibles (anémie, troubles digestifs) ou irréversibles (atteinte du système nerveux, baisse du quotient intellectuel, etc...). Une fois dans l'organisme, le plomb est stocké, notamment dans les os, d'où il peut être libéré dans le sang, des années ou même des dizaines d'années plus tard. **L'intoxication chronique par le plomb, appelée saturnisme, est particulièrement grave chez le jeune enfant. Les femmes en âge de procréer doivent également se protéger car, pendant la grossesse, le plomb peut traverser le placenta et contaminer le fœtus.**

**Les mesures de prévention en présence de revêtements contenant du plomb**

Des peintures fortement chargées en plomb (céruse) ont été couramment utilisées jusque vers 1950. Ces peintures souvent recouvertes par d'autres revêtements depuis, peuvent être dégradés à cause de l'humidité, à la suite d'un choc, par grattage ou à l'occasion de travaux : les écailles et la poussière ainsi libérées constituent alors une source d'intoxication. Ces peintures représentent le principal risque d'exposition au plomb dans l'habitation.

Le plomb contenu dans les peintures ne présente pas de risque tant qu'elles sont en bon état ou inaccessibles. En revanche, le risque apparaît dès qu'elles s'écaillent ou se dégradent. Dans ce cas, votre enfant peut s'intoxiquer :

- S'il porte à la bouche des écailles de peinture contenant du plomb ;
- S'il se trouve dans une pièce contaminée par des poussières contenant du plomb ;
- S'il reste à proximité de travaux dégageant des poussières contenant du plomb.

Le plomb en feuille contenu dans certains papiers peints (posés parfois sur les parties humides des murs) n'est dangereux qu'en cas d'ingestion de fragments de papier. Le plomb laminé des balcons et rebords extérieurs de fenêtre n'est dangereux que si l'enfant a accès à ces surfaces, y porte la bouche ou suce ses doigts après les avoir touchées.

**Pour éviter que votre enfant ne s'intoxique :**

- Surveillez l'état des peintures et effectuez les menues réparations qui s'imposent sans attendre qu'elles s'aggravent.
- Lutte contre l'humidité, qui favorise la dégradation des peintures ;
- Évitez le risque d'accumulation des poussières : ne posez pas de moquette dans les pièces où l'enfant joue, nettoyez souvent le sol, les rebords des fenêtres avec une serpillière humide ;
- Veillez à ce que votre enfant n'ait pas accès à des peintures dégradées, à des papiers peints contenant une feuille de plomb, ou à du plomb laminé (balcons, rebords extérieurs de fenêtres) ; lavez ses mains, ses jouets.

**En cas de travaux portant sur des revêtements contenant du plomb : prenez des précautions**

- Si vous confiez les travaux à une entreprise, remettez-lui une copie du constat du risque d'exposition au plomb, afin qu'elle mette en œuvre les mesures de prévention adéquates ;
- Tenez les jeunes enfants éloignés du logement pendant toute la durée des travaux. Avant tout retour d'un enfant après travaux, les locaux doivent être parfaitement nettoyés ;

- Si vous réalisez les travaux vous-même, prenez soin d'éviter la dissémination de poussières contaminées dans tout le logement et éventuellement le voisinage.

**Si vous êtes enceinte :**

- **Ne réalisez jamais vous-même des travaux portant sur des revêtements contenant du plomb ;**
- **Éloignez-vous de tous travaux portant sur des revêtements contenant du plomb**

Si vous craignez qu'il existe un risque pour votre santé ou celle de votre enfant, parlez-en à votre médecin (généraliste, pédiatre, médecin de protection maternelle et infantile, médecin scolaire) qui prescrira, s'il le juge utile, un dosage de plomb dans le sang (plombémie). Des informations sur la prévention du saturnisme peuvent être obtenues auprès des directions départementales de l'équipement ou des directions départementales des affaires sanitaires et sociales, ou sur les sites Internet des ministères chargés de la santé et du logement.

## 9.2 Illustrations

Aucune photo/illustration n'a été jointe à ce rapport.

## 9.3 Analyses chimiques du laboratoire

Aucune analyse chimique n'a été réalisée en laboratoire.





**Sarl Expertise Conseil Immobilier**  
15 rue des Pyrénées 65320 Lagarde  
Tél. 06.64.42.19.50  
Mail : sarl.eci@outlook.com  
Société à responsabilité limitée au capital de 5000 Euros  
RCS 79898073600010 - APE 6820B

## Rapport de mission de repérage des matériaux et produits contenant de l'amiante pour l'établissement du constat établi à l'occasion de la vente d'un immeuble bâti (Listes A et B de l'annexe 13-9 du Code de la Santé publique)

Numéro de dossier : 2023-07-2299  
Date du repérage : 02/08/2023

### Références réglementaires et normatives

|                       |  |
|-----------------------|--|
| Textes réglementaires | Articles L. 1334-13, R. 1334-20 et 21, R. 1334-23 et 24, Annexe 13.9 du Code de la Santé Publique; Arrêtés du 12 décembre 2012 et 26 juin 2013, décret 2011-629 du 3 juin 2011, arrêté du 1 <sup>er</sup> juin 2015. |
| Norme(s) utilisée(s)  | Norme NF X 46-020 d'Août 2017 : Repérage des matériaux et produits contenant de l'amiante dans les immeubles bâtis   |

### Immeuble bâti visité

|   |   |
|---|---|
| Adresse   | Rue : ..... <b>2 route des Vallées</b><br>Bât., escalier, niveau, appartement n°, lot n°:<br><b>Ce bien ne fait pas partie d'une copropriété</b><br>Code postal, ville : . <b>65400 LAU BALAGNAS</b><br><b>Section cadastrale A, Parcelle(s) n° 153</b> |
| Périmètre de repérage :   | ..... <b>Toutes les pièces d'une maison d'habitation élevée sur 2 étages, avec garage accolé, sur terrain clos.</b>   |
| Type de logement :<br>Fonction principale du bâtiment :<br>Date de construction : | ..... <b>Maison individuelle</b><br>..... <b>Habitation (maisons individuelles)</b><br>..... <b>&lt; 1949</b>   |

### Le propriétaire et le donneur d'ordre

|                         |   |
|-------------------------|---|
| Le(s) propriétaire(s) : | Nom et prénom :.... <b>Mr TIPPLE Jon</b><br>Adresse : ..... <b>2 route des Vallées</b><br><b>65400 LAU BALAGNAS</b> |
| Le donneur d'ordre      | Nom et prénom :.... <b>Mr TIPPLE Jon</b><br>Adresse : ..... <b>2 route des Vallées</b><br><b>65400 LAU BALAGNAS</b> |

### Le(s) signataire(s)

|   | NOM Prénom   | Fonction              | Organisme certification                    | Détail de la certification   |
|---|--------------|-----------------------|--|--|
| Opérateur(s) de repérage ayant participé au repérage<br>-----<br>Personne(s) signataire(s) autorisant la diffusion du rapport | FOUCHER hugo | Opérateur de repérage | LCC QUALIXPERT 17 rue Borrel 81100 CASTRES | Obtention : 14/06/2021<br>Échéance : 13/06/2028<br>N° de certification : C2456 |

Raison sociale de l'entreprise : **Sarl Expertise Conseil Immobilier** (Numéro SIRET : **79898073600010**)  
Adresse : **15 rue des Pyrénées, 65320 LAGARDE**  
Désignation de la compagnie d'assurance : **AXA**  
Numéro de police et date de validité : **10572208304 - 01/01/2024**

### Le rapport de repérage

|  |
|--|
| Date d'émission du rapport de repérage : 02/08/2023, remis au propriétaire le 02/08/2023                 |
| Diffusion : le présent rapport de repérage ne peut être reproduit que dans sa totalité, annexes incluses |
| Pagination : le présent rapport avec les annexes comprises, est constitué de 13 pages                    |

Sommaire

- 1 Les conclusions
- 2 Le(s) laboratoire(s) d'analyses
- 3 La mission de repérage
  - 3.1 L'objet de la mission
  - 3.2 Le cadre de la mission
    - 3.2.1 L'intitulé de la mission
    - 3.2.2 Le cadre réglementaire de la mission
    - 3.2.3 L'objectif de la mission
    - 3.2.4 Le programme de repérage de la mission réglementaire.
    - 3.2.5 Programme de repérage complémentaire (le cas échéant)
    - 3.2.6 Le périmètre de repérage effectif
- 4 Conditions de réalisation du repérage
  - 4.1 Bilan de l'analyse documentaire
  - 4.2 Date d'exécution des visites du repérage in situ
  - 4.3 Écarts, adjonctions, suppressions par rapport aux normes en vigueur
  - 4.4 Plan et procédures de prélèvements
- 5 Résultats détaillés du repérage
  - 5.1 Liste des matériaux ou produits contenant de l'amiante, états de conservation, conséquences réglementaires (fiche de cotation)
  - 5.2 Liste des matériaux ou produits susceptibles de contenir de l'amiante, mais n'en contenant pas après analyse
  - 5.3 Liste des matériaux ou produits ne contenant pas d'amiante sur justificatif
- 6 Signatures
- 7 Annexes

1. – Les conclusions

**Avertissement** : les textes ont prévu plusieurs cadres réglementaires pour le repérage des matériaux ou produits contenant de l'amiante, notamment pour les cas de démolition d'immeuble. **La présente mission de repérage ne répond pas aux exigences prévues pour les missions de repérage des matériaux et produits contenant de l'amiante avant démolition d'immeuble ou avant réalisation de travaux dans l'immeuble concerné et son rapport ne peut donc pas être utilisé à ces fins.**

- 1.1. Dans le cadre de mission décrit à l'article 3.2, il n'a pas été repéré de matériaux ou produits contenant de l'amiante.**
- 1.2. Dans le cadre de mission décrit à l'article 3.2 les locaux ou parties de locaux, composants ou parties de composants qui n'ont pu être visités et pour lesquels des investigations complémentaires sont nécessaires afin de statuer sur la présence ou l'absence d'amiante :**

| Localisation | Parties du local | Raison |
|--------------|------------------|--------|
| Néant        | -                |        |

2. – Le(s) laboratoire(s) d'analyses

**Raison sociale et nom de l'entreprise** : ... Il n'a pas été fait appel à un laboratoire d'analyse  
**Adresse** : ..... -  
**Numéro de l'accréditation Cofrac** : ..... -

3. – La mission de repérage

### 3.1 L'objet de la mission

Dans le cadre de la vente de l'immeuble bâti, ou de la partie d'immeuble bâti, décrit en page de couverture du présent rapport, la mission consiste à repérer dans cet immeuble, ou partie d'immeuble, certains matériaux ou produits contenant de l'amiante conformément à la législation en vigueur.  
 Pour s'exonérer de tout ou partie de sa garantie des vices cachés, le propriétaire vendeur annexe à la promesse de vente ou au contrat de vente le présent rapport.

### 3.2 Le cadre de la mission

#### 3.2.1 L'intitulé de la mission

«Repérage en vue de l'établissement du constat établi à l'occasion de la vente de tout ou partie d'un immeuble bâti».

#### 3.2.2 Le cadre réglementaire de la mission

L'article L 271-4 du code de la construction et de l'habitation prévoit qu' «en cas de vente de tout ou partie d'un immeuble bâti, un dossier de diagnostic technique, fourni par le vendeur, est annexé à la promesse de vente ou, à défaut de promesse, à l'acte authentique de vente. En cas de vente publique, le dossier de diagnostic technique est annexé au cahier des charges.»

Le dossier de diagnostic technique comprend, entre autres, «l'état mentionnant la présence ou l'absence de matériaux ou produits contenant de l'amiante prévu à l'article L. 1334-13 du même code».

La mission, s'inscrivant dans ce cadre, se veut conforme aux textes réglementaires de référence mentionnés en page de couverture du présent rapport.

#### 3.2.3 L'objectif de la mission

«Le repérage a pour objectif d'identifier et de localiser les matériaux et produits contenant de l'amiante mentionnés en annexe du Code la santé publique.»  
 L'Annexe du Code de la santé publique est l'annexe 13.9 (liste A et B).

#### 3.2.4 Le programme de repérage de la mission réglementaire

Le programme de repérage est défini à minima par l'Annexe 13.9 (liste A et B) du Code de la santé publique et se limite pour une mission normale à la recherche de matériaux et produits contenant de l'amiante dans les composants et parties de composants de la construction y figurant.

*En partie droite l'extrait du texte de l'Annexe 13.9*

**Important** : Le programme de repérage de la mission de base est limitatif. Il est plus restreint que celui élaboré pour les missions de repérage de matériaux ou produits contenant de l'amiante avant démolition d'immeuble ou celui à élaborer avant réalisation de travaux.

#### 3.2.5 Programme de repérage complémentaire (le cas échéant)

En plus du programme de repérage réglementaire, le présent rapport porte sur les parties de composants suivantes :

| Composant de la construction | Partie du composant ayant été inspecté (Description) | Sur demande ou sur information |
|------------------------------|--|--------------------------------|
| Néant                        | -  |                                |

#### 3.2.6 Le périmètre de repérage effectif

Il s'agit de l'ensemble des locaux ou parties de l'immeuble concerné par la mission de repérage figurant sur le schéma de

| Liste A                                 |  |
|---|--|
| Composant de la construction            | Partie du composant à vérifier ou à sonder |
| Flocages, Calorifugeages, Faux plafonds | Flocages                                   |
|   | Calorifugeages                             |
|   | Faux plafonds                              |

| Liste B  |  |
|--|--|
| Composant de la construction                                     | Partie du composant à vérifier ou à sonder   |
| <b>1. Parois verticales intérieures</b>                          |  |
| Murs, Cloisons "en dur" et Poteaux (périphériques et intérieurs) | Enduits projetés                             |
|  | Revêtement dur (plaques de menuiseries)      |
|  | Revêtement dur (amiante-ciment)              |
|  | Entourages de poteaux (carton)               |
|  | Entourages de poteaux (amiante-ciment)       |
|  | Entourages de poteaux (matériau sandwich)    |
|  | Entourages de poteaux (carton+plâtre)        |
| Coffrage perdu   |  |
| Cloisons (légères et préfabriquées), Gains et Coffres verticaux  | Enduits projetés                             |
|  | Panneaux de cloisons                         |
| <b>2. Planchers et plafonds</b>                                  |  |
| Plafonds, Poutres et Charpentes, Gains et Coffres Horizontaux    | Enduits projetés                             |
|  | Panneaux collés ou vissés                    |
| Planchers  | Dalles de sol                                |
| <b>3. Conduits, canalisations et équipements intérieurs</b>      |  |
| Conduits de fluides (air, eau, autres fluides)                   | Conduits                                     |
|  | Enveloppes de calorifuges                    |
| Clapets / volets coupe-feu                                       | Clapets coupe-feu                            |
|  | Volets coupe-feu                             |
| Portes coupe-feu   | Rebouchage                                   |
|  | Joint (tresses)                              |
| Vide-ordures   | Joint (bandes)                               |
|  | Conduits                                     |
| <b>4. Eléments extérieurs</b>                                    |  |
| Toitures   | Plaques (composites)                         |
|  | Plaques (fibres-ciment)                      |
|  | Ardoises (composites)                        |
|  | Ardoises (fibres-ciment)                     |
|  | Accessoires de couvertures (composites)      |
|  | Accessoires de couvertures (fibres-ciment)   |
|  | Bardeaux bitumineux                          |
| Bardages et façades légères                                      | Plaques (composites)                         |
|  | Plaques (fibres-ciment)                      |
|  | Ardoises (composites)                        |
|  | Ardoises (fibres-ciment)                     |
|  | Panneaux (composites)                        |
| Conduits en toiture et façade                                    | Panneaux (fibres-ciment)                     |
|  | Conduites d'eaux pluviales en amiante-ciment |
|  | Conduites d'eaux usées en amiante-ciment     |
|  | Conduits de fumée en amiante-ciment          |

repérage joint en annexe à l'exclusion des locaux ou parties d'immeuble n'ayant pu être visités.

## Descriptif des pièces visitées

|  |  |
|--|--|
| <b>RdC - Entrée</b>                      | <b>Étage 1 - Chambre 3</b>               |
| <b>RdC vers étages - Cage d'escalier</b> | <b>Étage 1 - Grenier (dessus garage)</b> |
| <b>RdC - Séjour</b>                      | <b>Étage 2 - Palier</b>                  |
| <b>RdC - Placard sous escalier</b>       | <b>Étage 2 - Chambre 4</b>               |
| <b>RdC - Cuisine</b>                     | <b>Étage 2 - Chambre 5</b>               |
| <b>RdC - Cellier</b>                     | <b>Jardin - Abris de jardin</b>          |
| <b>RdC - Garage</b>                      | <b>Maison - Couverture</b>               |
| <b>Demi-Étage - Salle d'eau + Wc</b>     | <b>Étage 1 - Salle d'eau ch1</b>         |
| <b>Étage 1 - Palier</b>                  | <b>Étage 1 - Salle d'eau ch2-3</b>       |
| <b>Étage 1 - Chambre 1</b>               | <b>Étage 2 - Wc ch4</b>                  |
| <b>Étage 1 - Chambre 2</b>               | <b>Étage 2 - Wc ch5</b>                  |

| Localisation                      | Description   |
|-----------------------------------|---|
| RdC - Entrée                      | Sol : parquet bois<br>Mur : Plâtre et papier peint<br>Plafond : Plâtre et Peinture<br>Plinthes : Bois<br>Porte : Bois et Peinture   |
| RdC - Séjour                      | Sol : Béton et Carrelage<br>Mur : Plâtre et papier peint<br>Plafond : Plâtre et Peinture<br>Plinthes : Carrelage<br>Fenêtre : Bois et Peinture<br>Porte : Bois                            |
| RdC - Cuisine                     | Sol : parquet bois carrelage<br>Mur : Plâtre et Peinture revêtement pvc bois<br>Plafond : Plâtre et Peinture<br>Plinthes : Bois et Peinture<br>Fenêtre : Bois et Peinture<br>Porte : Bois |
| RdC - Cellier                     | Sol : Béton<br>Mur : Plâtre et Peinture<br>Plafond : Plâtre et Peinture<br>Plinthes : Bois et Peinture<br>Fenêtre : Bois et Peinture<br>Porte : Bois et Peinture                          |
| RdC - Garage                      | Sol : Béton<br>Mur : béton ciment et Peinture<br>Plafond : Bois<br>Fenêtre : Bois et Peinture<br>Porte : Bois et Peinture   |
| Étage 1 - Grenier (dessus garage) | Sol : panneaux agglomérés béton pierres<br>Mur : béton ciment et Peinture<br>Plafond : Bois<br>charpente : Bois<br>couverture : tuiles  |
| Demi-Étage - Salle d'eau + Wc     | Sol : Béton et Carrelage<br>Mur : Plâtre ciment et peinture- carrelage<br>Plafond : Plâtre lambris bois et Peinture<br>Fenêtre : bois et peinture   |
| RdC vers étages - Cage d'escalier | Mur : Plâtre et papier peint<br>Plafond : Plâtre et peinture<br>Plinthes : bois et peinture<br>escalier : bois  |
| RdC - Placard sous escalier       | Sol : béton et revêtement pvc<br>Mur : Plâtre et peinture<br>Plafond : Bois<br>Porte : Bois et Peinture   |
| Étage 1 - Palier                  | Sol : parquet bois et revêtement pvc<br>Mur : plâtre et papier peint<br>Plafond : Plâtre et Peinture<br>Plinthes : bois et peinture<br>Fenêtre : bois et peinture                         |
| Étage 2 - Palier                  | Sol : parquet bois<br>Mur : plâtre et papier peint<br>Plafond : Plâtre et papier peint<br>Plinthes : bois et peinture<br>Fenêtre : bois et peinture                                       |
| Maison - Couverture               | charpente : bois<br>couverture : ardoises naturelles  |
| Jardin - Abris de jardin          | Sol : Béton<br>Mur : Bois<br>Plafond : Bois<br>Porte : Bois<br>couverture : tôles métalliques   |

| Localisation                | Description   |
|-----------------------------|---|
| Étage 1 - Chambre 1         | Sol : parquet bois<br>Mur : plâtre et papier peint<br>Plafond : Plâtre et Peinture<br>Plinthes : bois et peinture<br>Fenêtre : bois et peinture<br>Porte : Bois et Peinture               |
| Étage 1 - Salle d'eau ch1   | Sol : Carrelage<br>Mur : Plâtre et Carrelage<br>Plafond : Plâtre et Peinture<br>Fenêtre : Bois et Peinture<br>Porte : Bois Composant >1949  |
| Étage 1 - Salle d'eau ch2-3 | Sol : Carrelage<br>Mur : Plâtre et Carrelage<br>Plafond : Plâtre<br>Porte : Bois Composant >1949  |
| Étage 1 - Chambre 2         | Sol : parquet bois et revêtement pvc<br>Mur : plâtre et Peinture<br>Plafond : Plâtre et Peinture<br>Plinthes : bois et peinture<br>Fenêtre : bois et peinture<br>Porte : Bois et Peinture |
| Étage 1 - Chambre 3         | Sol : parquet bois<br>Mur : plâtre et papier peint<br>Plafond : Plâtre et Peinture<br>Plinthes : bois et peinture<br>Fenêtre : bois et peinture<br>Porte : Bois et Peinture               |
| Étage 2 - Chambre 4         | Sol : parquet bois<br>Mur : lambris bois<br>Plafond : lambris bois<br>Fenêtre : bois et peinture<br>Porte : Bois  |
| Étage 2 - Chambre 5         | Sol : parquet bois<br>Mur : lambris bois<br>Plafond : lambris bois<br>Fenêtre : bois et peinture<br>Porte : Bois  |
| Étage 2 - Wc ch4            | Sol : Carrelage<br>Mur : Plâtre et Peinture<br>Mur : Plâtre et Carrelage<br>Plafond : Plâtre et Peinture<br>Plafond : lambris bois<br>Porte : Bois Composant >1949                        |
| Étage 2 - Wc ch5            | Sol : Carrelage<br>Mur : Plâtre et Peinture<br>Mur : Plâtre et Carrelage<br>Plafond : Plâtre et Peinture<br>Plafond : lambris bois<br>Porte : Bois Composant >1949                        |

## 4. – Conditions de réalisation du repérage

### 4.1 Bilan de l'analyse documentaire

| Documents demandés  | Documents remis |
|---|-----------------|
| Rapports concernant la recherche d'amiante déjà réalisés                                      | -               |
| Documents décrivant les ouvrages, produits, matériaux et protections physiques mises en place | -               |
| Éléments d'information nécessaires à l'accès aux parties de l'immeuble bâti en toute sécurité | -               |

Observations :

**Néant**

### 4.2 Date d'exécution des visites du repérage in situ

Date de la commande : 04/08/2023

Date(s) de visite de l'ensemble des locaux : 02/08/2023

Heure d'arrivée : 10 h 00

Durée du repérage : 01 h 30

Personne en charge d'accompagner l'opérateur de repérage : Sans accompagnateur

### 4.3 Écarts, adjonctions, suppressions par rapport aux normes en vigueur

La mission de repérage s'est déroulée conformément aux prescriptions de la norme NF X 46-020, révision d'Août 2017.

Remarques :

Le diagnostic se limite aux zones rendues visibles et accessibles par le propriétaire.

Les zones situées derrière les doublages des murs et plafonds, ainsi que les planchers (sous revêtements de surface) n'ont pas été visitées par défaut d'accès.

Les éléments enterrés (type canalisations, etc..) ou intégrés dans les planchers ou les murs ne sont pas visitables par

défaut d'accès.

| Observations   | Oui | Non | Sans Objet |
|--|-----|-----|------------|
| Plan de prévention réalisé avant intervention sur site | -   | -   | X          |
| Vide sanitaire accessible                              |     |     | X          |
| Combles ou toiture accessibles et visitables           |     | X   |            |

## 4.4 Plan et procédures de prélèvements

Aucun prélèvement n'a été réalisé.

## 5. – Résultats détaillés du repérage

### 5.1 Liste des matériaux ou produits contenant de l'amiante, états de conservation, conséquences réglementaires (fiche de cotation)

Matériaux ou produits contenant de l'amiante

| Localisation | Identifiant + Description | Conclusion (justification) | Etat de conservation** et préconisations* |
|--------------|---------------------------|----------------------------|---|
| Néant        | -                         |                            |   |

\* Un détail des conséquences réglementaires et recommandations est fournis en annexe 7.4 de ce présent rapport  
 \*\* détails fournis en annexe 7.3 de ce présent rapport

### 5.2 Listes des matériaux et produits ne contenant pas d'amiante après analyse

| Localisation | Identifiant + Description |
|--------------|---------------------------|
| Néant        | -                         |

### 5.3 Liste des matériaux ou produits (liste A et B) ne contenant pas d'amiante sur justificatif

| Localisation | Identifiant + Description |
|--------------|---------------------------|
| Néant        | -                         |

## 6. – Signatures

Nota : Le présent rapport est établi par une personne dont les compétences sont certifiées par **LCC QUALIXPERT** 17 rue Borrel 81100 CASTRES (détail sur [www.info-certif.fr](http://www.info-certif.fr))

Fait à **LAU BALAGNAS**, le **02/08/2023**

Par : **FOUCHER hugo**

**Sarl Expertise Conseil Immobilier**  
 15, rue des Pyrénées 65320 LAGARDE  
 Tél: 06 64 42 19 50  
 Mail : sarl.eci@outlook.com  
 Sarl au capital de 5000 Euros  
 RCS 9898073600010 - APE 6820B  
 TVA non applicable - Article 293 B du CGI

Cachet de l'entreprise

Mr Bastien KRUMMENACHER, Gérant

**Sarl Expertise Conseil Immobilier**  
 15, rue des Pyrénées 65320 LAGARDE  
 Tél: 06 64 42 19 50  
 Mail : sarl.eci@outlook.com  
 Sarl au capital de 5000 Euros  
 RCS 9898073600010 - APE 6820B  
 TVA non applicable - Article 293 B du CGI

**ANNEXES****Au rapport de mission de repérage n° 2023-07-2299****Informations conformes à l'annexe III de l'arrêté du 12 décembre 2012**

Les maladies liées à l'amiante sont provoquées par l'inhalation des fibres. Toutes les variétés d'amiante sont classées comme substances cancérigènes avérées pour l'homme. L'inhalation de fibres d'amiante est à l'origine de cancers (mésothéliomes, cancers broncho-pulmonaires) et d'autres pathologies non cancéreuses (épanchements pleuraux, plaques pleurales).

L'identification des matériaux et produits contenant de l'amiante est un préalable à l'évaluation et à la prévention des risques liés à l'amiante. Elle doit être complétée par la définition et la mise en œuvre de mesures de gestion adaptées et proportionnées pour limiter l'exposition des occupants présents temporairement ou de façon permanente dans l'immeuble. L'information des occupants présents temporairement ou de façon permanente est un préalable essentiel à la prévention du risque d'exposition à l'amiante.

Il convient donc de veiller au maintien du bon état de conservation des matériaux et produits contenant de l'amiante afin de remédier au plus tôt aux situations d'usure anormale ou de dégradation.

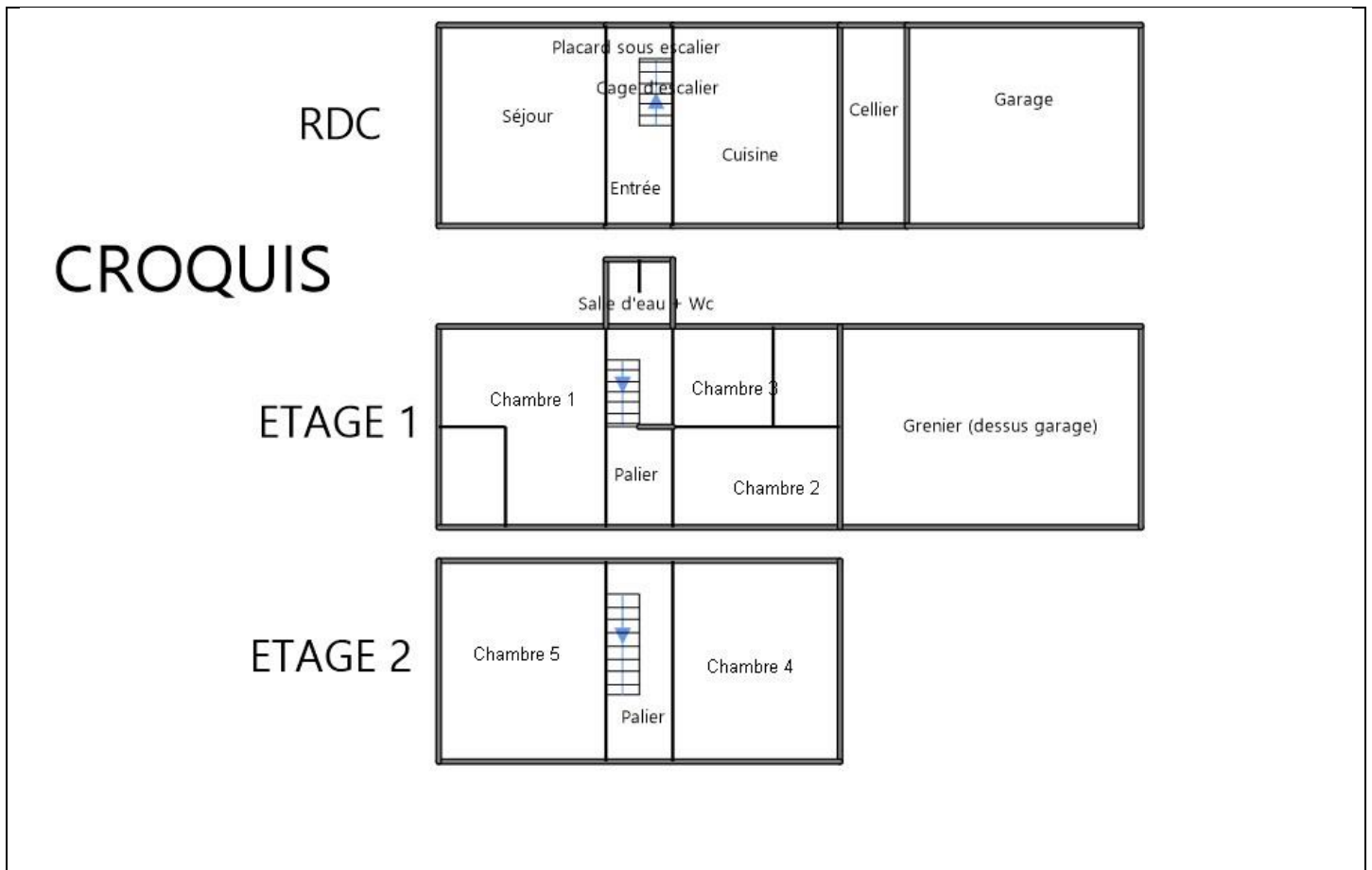
Il conviendra de limiter autant que possible les interventions sur les matériaux et produits contenant de l'amiante qui ont été repérés et de faire appel aux professionnels qualifiés, notamment dans le cas de retrait ou de confinement de ce type de matériau ou produit.

Enfin, les déchets contenant de l'amiante doivent être éliminés dans des conditions strictes.

Renseignez-vous auprès de votre mairie ou de votre préfecture. Pour connaître les centres d'élimination près de chez vous, consultez la base de données « déchets » gérée par l'ADEME, directement accessible sur le site internet [www.sinoe.org](http://www.sinoe.org).













**Sommaire des annexes****7 Annexes****7.1 Schéma de repérage****7.2 Rapports d'essais****7.3 Grilles réglementaires d'évaluation de l'état de conservation des matériaux et produits contenant de l'amiante****7.4 Conséquences réglementaires et recommandations****7.5 Recommandations générales de sécurité****7.6 Documents annexés au présent rapport**

7.1 - Annexe - Schéma de repérage



Légende



|   |  |   |                                 |   |
|---|--|---|---------------------------------|---|
|  | Conduit en fibro-ciment                          |  | Dalles de sol                   | Nom du propriétaire :<br><b>Mr TIPPLE Jon</b><br>Adresse du bien :<br><b>2 route des Vallées</b><br><b>65400</b><br><b>LAU BALAGNAS</b> |
|  | Conduit autre que fibro-ciment                   |  | Carrelage                       |   |
|  | Brides   |  | Colle de revêtement             |   |
|  | Dépôt de Matériaux contenant de l'amiante        |  | Dalles de faux-plafond          |   |
|  | Matériau ou produit sur lequel un doute persiste |  | Toiture en fibro-ciment         |   |
|  | Présence d'amiante                               |  | Toiture en matériaux composites |   |

Aucune photo/illustration n'a été jointe à ce rapport.

## 7.2 - Annexe - Rapports d'essais

### Identification des prélèvements :

| Identifiant et prélèvement | Localisation | Composant de la construction | Parties du composant | Description |
|----------------------------|--------------|------------------------------|----------------------|-------------|
| -                          | -            | -                            | -                    | -           |

### Copie des rapports d'essais :

Aucun rapport d'essai n'a été fourni ou n'est disponible

## 7.3 - Annexe - Evaluation de l'état de conservation des matériaux et produits contenant de l'amiante

### Grilles d'évaluation de l'état de conservation des matériaux ou produit de la liste A

Aucune évaluation n'a été réalisée

### Critères d'évaluation de l'état de conservation des matériaux ou produit de la liste A

#### 1. Classification des différents degrés d'exposition du produit aux circulations d'air

| Fort   | Moyen   | Faible  |
|--|---|---|
| 1° Il n'existe pas de système spécifique de ventilation, la pièce ou la zone homogène évaluée est ventilée par ouverture des fenêtres. ou<br>2° Le faux plafond se trouve dans un local qui présente une (ou plusieurs) façade(s) ouverte(s) sur l'extérieur susceptible(s) de créer des situations à forts courants d'air, ou<br>3° Il existe un système de ventilation par insufflation d'air dans le local et | 1° Il existe un système de ventilation par insufflation d'air dans le local et l'orientation du jet est telle que celui-ci n'affecte pas directement le faux plafond contenant de l'amiante, ou<br>2° Il existe un système de ventilation avec reprise(s) d'air au niveau du faux plafond (système de ventilation à double flux). | 1° Il n'existe ni ouvrant ni système de ventilation spécifique dans la pièce ou la zone évaluée, ou<br>2° Il existe dans la pièce ou la zone évaluée, un système de ventilation par extraction dont la reprise d'air est éloignée du faux plafond contenant de l'amiante. |

|   |  |  |
|---|--|--|
| l'orientation du jet d'air est telle que celui-ci affecte directement le faux plafond contenant de l'amiante. |  |  |
|---|--|--|

2. Classification des différents degrés d'exposition du produit aux chocs et vibrations

| Fort  | Moyen   | Faible  |
|---|---|---|
| L'exposition du produit aux chocs et vibrations sera considérée comme forte dans les situations où l'activité dans le local ou à l'extérieur engendre des vibrations, ou rend possible les chocs directs avec le faux plafond contenant de l'amiante (ex : hall industriel, gymnase, discothèque...). | L'exposition du produit aux chocs et vibrations sera considérée comme moyenne dans les situations où le faux plafond contenant de l'amiante n'est pas exposé aux dommages mécaniques mais se trouve dans un lieu très fréquenté (ex : supermarché, piscine, théâtre,...). | L'exposition du produit aux chocs et vibrations sera considérée comme faible dans les situations où le faux plafond contenant de l'amiante n'est pas exposé aux dommages mécaniques, n'est pas susceptible d'être dégradé par les occupants ou se trouve dans un local utilisé à des activités tertiaires passives. |

**Grilles d'évaluation de l'état de conservation des matériaux ou produit de la liste B**

**Aucune évaluation n'a été réalisée**

**Critères d'évaluation de l'état de conservation des matériaux ou produit de la liste B**

1. Classification des niveaux de risque de dégradation ou d'extension de la dégradation du matériau.

| Risque faible de dégradation ou d'extension de dégradation  | Risque de dégradation ou d'extension à terme de la dégradation   | Risque de dégradation ou d'extension rapide de la dégradation   |
|---|--|---|
| L'environnement du matériau contenant de l'amiante ne présente pas ou très peu de risque pouvant entraîner à terme, une dégradation ou une extension de la dégradation du matériau. | L'environnement du matériau contenant de l'amiante présente un risque pouvant entraîner à terme, une dégradation ou une extension de la dégradation du matériau. | L'environnement du matériau contenant de l'amiante présente un risque important pouvant entraîner rapidement, une dégradation ou une extension de la dégradation du matériau. |

Légende : EP = évaluation périodique ; AC1 = action corrective de premier niveau ; AC2 = action corrective de second niveau.

L'évaluation du risque de dégradation lié à l'environnement du matériau ou produit prend en compte :

- Les agressions physiques intrinsèques au local (ventilation, humidité, etc...) selon que les risque est probable ou avéré ;
- La sollicitation des matériaux ou produits liée à l'activité des locaux, selon qu'elle est exceptionnelle/faible ou quotidienne/forte.

Elle ne prend pas en compte certains facteurs fluctuants d'aggravation de la dégradation des produits et matériaux, comme la fréquence d'occupation du local, la présence d'animaux nuisibles, l'usage réel des locaux, un défaut d'entretien des équipements, etc...

**7.4 - Annexe - Conséquences réglementaires et recommandations**

**Conservation et transmission de ce rapport (Article 11 de l'arrêté du 16 juillet 2019)**

Si le donneur d'ordre n'est pas le propriétaire de l'immeuble bâti concerné par la mission de repérage, il adresse à ce dernier une copie du rapport établi par l'opérateur de repérage.

En cas de mission de repérage portant sur une partie privative d'un immeuble collectif à usage d'habitation, son propriétaire met à jour le contenu du « dossier amiante - parties privatives » (DAPP) prévu au I de l'article R. 1334-29-4 du code de la santé publique, en y intégrant les données issues du rapport ou du pré-rapport de repérage amiante avant travaux. Il tient à disposition et communique ce DAPP, ainsi complété, selon les modalités prévues au II de l'article R. 1334-29-4 du code de la santé publique.

En cas de mission de repérage portant sur les parties communes d'un immeuble collectif à usage d'habitation ou sur un immeuble non utilisé à fin d'habitation, son propriétaire met à jour le contenu du « dossier technique amiante » (DTA) prévu au I de l'article R. 1334-29-5 du code de la santé publique ainsi que de sa fiche récapitulative, en y intégrant les données issues du rapport ou du pré-rapport de repérage amiante avant travaux. Il tient à disposition et communique ce DTA, ainsi complété, selon les modalités prévues au II de l'article R. 1334-29-5 du code de la santé publique.

En cas de mission de repérage portant sur tout ou partie d'un immeuble d'habitation ne comprenant qu'un seul logement, son propriétaire conserve le rapport ou le pré-rapport restituant les conditions de réalisation et les conclusions de cette recherche d'amiante avant travaux. Il communique ce rapport ou ce pré-rapport, sur leur demande, à toute personne physique ou morale appelée à effectuer des travaux dans l'immeuble bâti ainsi qu'aux agents de contrôle de l'inspection du travail mentionnés à l'article L. 8211-1 du code du travail, aux agents du service de prévention des organismes de sécurité sociale et, en cas d'opération relevant du champ de l'article R. 4534-1 du code du travail, de l'organisme professionnel de prévention du bâtiment et des travaux publics.

**Conséquences réglementaires suivant l'état de conservation des matériaux ou produit de la liste A**

**Article R1334-27 :** En fonction du résultat du diagnostic obtenu à partir de la grille d'évaluation de l'arrêté du 12 décembre 2012, le propriétaire met en œuvre les préconisations mentionnées à l'article R1334-20 selon les modalités suivantes :

**Score 1** – L'évaluation périodique de l'état de conservation de ces matériaux et produits de la liste A contenant de l'amiante est effectué dans un délai maximal de trois ans à compter de la date de remise au propriétaire du rapport de repérage ou des résultats de la dernière évaluation de l'état de conservation, ou à l'occasion de toute modification substantielle de l'ouvrage et de son usage. La personne ayant réalisé cette évaluation en remet les résultats au propriétaire contre accusé de réception.

**Score 2** – La mesure d'empoussièrisme dans l'air est effectuée dans les conditions définies à l'article R1334-25, dans un délai de trois mois à compter de la date de remise au propriétaire du rapport de repérage ou des résultats de la dernière évaluation de l'état de conservation. L'organisme qui réalise les prélèvements d'air remet les résultats des mesures d'empoussièrisme au propriétaire contre accusé de réception.

**Score 3** – Les travaux de confinement ou de retrait de l'amiante sont mis en œuvre selon les modalités prévues à l'article R. 1334-29.

**Article R1334-28 :** Si le niveau d'empoussièrément mesuré dans l'air en application de l'article R1334-27 est inférieur ou égal à la valeur de cinq fibres par litre, le propriétaire fait procéder à l'évaluation périodique de l'état de conservation des matériaux et produits de la liste A contenant de l'amiante prévue à l'article R1334-20, dans un délai maximal de trois ans à compter de la date de remise des résultats des mesures d'empoussièrément ou à l'occasion de toute modification substantielle de l'ouvrage ou de son usage.

Si le niveau d'empoussièrément mesuré dans l'air en application de l'article R1334-27 est supérieur à cinq fibres par litre, le propriétaire fait procéder à des travaux de confinement ou de retrait de l'amiante, selon les modalités prévues à l'article R1334-29.

**Article R1334-29 :** Les travaux précités doivent être achevés dans un délai de trente-six mois à compter de la date à laquelle sont remis au propriétaire le rapport de repérage ou les résultats des mesures d'empoussièrément ou de la dernière évaluation de l'état de conservation.

Pendant la période précédant les travaux, des mesures conservatoires appropriées doivent être mises en œuvre afin de réduire l'exposition des occupants et de la maintenir au niveau le plus bas possible, et dans tous les cas à un niveau d'empoussièrément inférieur à cinq fibres par litre. Les mesures conservatoires ne doivent conduire à aucune sollicitation des matériaux et produits concernés par les travaux.

Le propriétaire informe le préfet du département du lieu d'implantation de l'immeuble concerné, dans un délai de deux mois à compter de la date à laquelle sont remis le rapport de repérage ou les résultats des mesures d'empoussièrément ou de la dernière évaluation de l'état de conservation, des mesures conservatoires mises en œuvres, et, dans un délai de douze mois, des travaux à réaliser et de l'échéancier proposé.

## **Article R.1334-29-3 :**

**I)** A l'issue des travaux de retrait ou de confinement de matériaux et produits de la liste A mentionnés à l'article R.1334-29, le propriétaire fait procéder par une personne mentionnée au premier alinéa de l'article R.1334-23, avant toute restitution des locaux traités, à un examen visuel de l'état des surfaces traitées. Il fait également procéder, dans les conditions définies à l'article R.1334-25, à une mesure du niveau d'empoussièrément dans l'air après démantèlement du dispositif de confinement. Ce niveau doit être inférieur ou égal à cinq fibres par litre.

**II)** Si les travaux ne conduisent pas au retrait total des matériaux et produits de la liste A contenant de l'amiante, il est procédé à une évaluation périodique de l'état de conservation de ces matériaux et produits résiduels dans les conditions prévues par l'arrêté mentionné à l'article R.1334-20, dans un délai maximal de trois ans à compter de la date à laquelle sont remis les résultats du contrôle ou à l'occasion de toute modification substantielle de l'ouvrage ou de son usage.

**III)** Lorsque des travaux de retrait ou de confinement de matériaux et produits de la liste B contenant de l'amiante sont effectués à l'intérieur de bâtiment occupés ou fréquentés, le propriétaire fait procéder, avant toute restitution des locaux traités, à l'examen visuel et à la mesure d'empoussièrément dans l'air mentionnée au premier alinéa du présent article.

## **Détail des préconisations suivant l'état de conservation des matériaux ou produit de la liste B**

- 1. Réalisation d'une « évaluation périodique »,** lorsque le type de matériau ou produit concerné contenant de l'amiante, la nature et l'étendue des dégradations qu'il présente et l'évaluation du risque de dégradation ne conduisent pas à conclure à la nécessité d'une action de protection immédiate sur le matériau ou produit, consistant à :
  - a) Contrôler périodiquement que l'état de dégradation des matériaux et produits concernés ne s'aggrave pas et, le cas échéant, que leur protection demeure en bon état de conservation ;
  - b) Rechercher, le cas échéant, les causes de dégradation et prendre les mesures appropriées pour les supprimer.
- 2. Réalisation d'une « action corrective de premier niveau »,** lorsque le type de matériau ou produit concerné contenant de l'amiante, la nature et l'étendue des dégradations et l'évaluation du risque de dégradation conduisent à conclure à la nécessité d'une action de remise en état limitée au remplacement, au recouvrement ou à la protection des seuls éléments dégradés, consistant à :
  - a) Rechercher les causes de la dégradation et définir les mesures correctives appropriées pour les supprimer ; b) Procéder à la mise en œuvre de ces mesures correctives afin d'éviter toute nouvelle dégradation et, dans l'attente, prendre les mesures de protection appropriées afin de limiter le risque de dispersion des fibres d'amiante ;
  - c) Veiller à ce que les modifications apportées ne soient pas de nature à aggraver l'état des autres matériaux et produits contenant de l'amiante restant accessibles dans la même zone ;
  - d) Contrôler périodiquement que les autres matériaux et produits restant accessibles ainsi que, le cas échéant, leur protection demeurent en bon état de conservation.Il est rappelé l'obligation de faire appel à une entreprise certifiée pour le retrait ou le confinement.
- 3. Réalisation d'une « action corrective de second niveau »,** qui concerne l'ensemble d'une zone, de telle sorte que le matériau ou produit ne soit plus soumis à aucune agression ni dégradation, consistant à :
  - a) Prendre, tant que les mesures mentionnées au c) (paragraphe suivant) n'ont pas été mises en place, les mesures conservatoires appropriées pour limiter le risque de dégradation et la dispersion des fibres d'amiante. Cela peut consister à adapter, voire condamner l'usage des locaux concernés afin d'éviter toute exposition et toute dégradation du matériau ou produit contenant de l'amiante. Durant les mesures conservatoires, et afin de vérifier que celles-ci sont adaptées, une mesure d'empoussièrément est réalisée, conformément aux dispositions du code de la santé publique ;
  - b) Procéder à une analyse de risque complémentaire, afin de définir les mesures de protection ou de retrait les plus adaptées, prenant en compte l'intégralité des matériaux et produits contenant de l'amiante dans la zone concernée ;
  - c) Mettre en œuvre les mesures de protection ou de retrait définies par l'analyse de risque ;
  - d) Contrôler périodiquement que les autres matériaux et produits restant accessibles, ainsi que leur protection, demeurent en bon état de conservation.En fonction des situations particulières rencontrées lors de l'évaluation de l'état de conservation, des compléments et précisions à ces recommandations sont susceptibles d'être apportées.

## **7.5 - Annexe - Recommandations générales de sécurité**

L'identification des matériaux et produits contenant de l'amiante est un préalable à l'évaluation et à la prévention des risques liés à la présence d'amiante dans un bâtiment. Elle doit être complétée par la définition et la mise en œuvre de mesures de gestion adaptées et proportionnées pour limiter l'exposition des occupants présents temporairement ou de façon permanente dans le bâtiment et des personnes appelées à intervenir sur les matériaux ou produits contenant de l'amiante. Les recommandations générales de sécurité définies ci-après rappellent les règles de base destinées à prévenir les expositions. Le propriétaire (ou, à défaut, l'exploitant) de l'immeuble concerné adapte ces recommandations aux particularités de chaque bâtiment et de ses conditions d'occupation ainsi qu'aux situations particulières rencontrées.

Ces recommandations générales de sécurité ne se substituent en aucun cas aux obligations réglementaires existantes en matière de prévention des risques pour la santé et la sécurité des travailleurs, inscrites dans le code du travail.

### **1. Informations générales**

## a) Dangerosité de l'amiante

Les maladies liées à l'amiante sont provoquées par l'inhalation des fibres. Toutes les variétés d'amiante sont classées comme substances cancérigènes avérées pour l'homme. Elles sont à l'origine de cancers qui peuvent atteindre soit la plèvre qui entoure les poumons (mésothéliomes), soit les bronches et/ou les poumons (cancers broncho-pulmonaires). Ces lésions surviennent longtemps (souvent entre 20 à 40 ans) après le début de l'exposition à l'amiante. Le Centre international de recherche sur le cancer (CIRC) a également établi récemment un lien entre exposition à l'amiante et cancers du larynx et des ovaires. D'autres pathologies, non cancéreuses, peuvent également survenir en lien avec une exposition à l'amiante. Il s'agit exceptionnellement d'épanchements pleuraux (liquide dans la plèvre) qui peuvent être récidivants ou de plaques pleurales (qui épaississent la plèvre). Dans le cas d'empoussièrément important, habituellement d'origine professionnelle, l'amiante peut provoquer une sclérose (asbestose) qui réduira la capacité respiratoire et peut dans les cas les plus graves produire une insuffisance respiratoire parfois mortelle. Le risque de cancer du poumon peut être majoré par l'exposition à d'autres agents cancérigènes, comme la fumée du tabac.

## b) Présence d'amiante dans des matériaux et produits en bon état de conservation

L'amiante a été intégré dans la composition de nombreux matériaux utilisés notamment pour la construction. En raison de son caractère cancérigène, ses usages ont été restreints progressivement à partir de 1977, pour aboutir à une interdiction totale en 1997. En fonction de leur caractéristique, les matériaux et produits contenant de l'amiante peuvent libérer des fibres d'amiante en cas d'usure ou lors d'interventions mettant en cause l'intégrité du matériau ou produit (par exemple perçage, ponçage, découpe, friction...). Ces situations peuvent alors conduire à des expositions importantes si des mesures de protection renforcées ne sont pas prises. Pour rappel, les matériaux et produits répertoriés aux listes A et B de l'annexe 13-9 du code de la santé publique font l'objet d'une évaluation de l'état de conservation dont les modalités sont définies par arrêté. Il convient de suivre les recommandations émises par les opérateurs de repérage dits « diagnostiqueurs » pour la gestion des matériaux ou produits repérés. De façon générale, il est important de veiller au maintien en bon état de conservation des matériaux et produits contenant de l'amiante et de remédier au plus tôt aux situations d'usure anormale ou de dégradation de ceux-ci.

## 2. Intervention de professionnels soumis aux dispositions du code du travail

Il est recommandé aux particuliers d'éviter dans la mesure du possible toute intervention directe sur des matériaux et produits contenant de l'amiante et de faire appel à des professionnels compétents dans de telles situations. Les entreprises réalisant des opérations sur matériaux et produits contenant de l'amiante sont soumises aux dispositions des articles R. 4412-94 à R. 4412-148 du code du travail. Les entreprises qui réalisent des travaux de retrait ou de confinement de matériaux et produits contenant de l'amiante doivent en particulier être certifiées dans les conditions prévues à l'article R. 4412-129. Cette certification est obligatoire à partir du 1er juillet 2013 pour les entreprises effectuant des travaux de retrait sur l'enveloppe extérieure des immeubles bâtis et à partir du 1er juillet 2014 pour les entreprises de génie civil. Des documents d'information et des conseils pratiques de prévention adaptés sont disponibles sur le site Travailler-mieux (<http://www.travailler-mieux.gouv.fr>) et sur le site de l'Institut national de recherche et de sécurité pour la prévention des accidents du travail et des maladies professionnelles (<http://www.inrs.fr>).

## 3. Recommandations générales de sécurité

Il convient d'éviter au maximum l'émission de poussières notamment lors d'interventions ponctuelles non répétées, par exemple :

- perçage d'un mur pour accrocher un tableau ;
- remplacement de joints sur des matériaux contenant de l'amiante ;
- travaux réalisés à proximité d'un matériau contenant de l'amiante en bon état, par exemple des interventions légères dans des boîtiers électriques, sur des gaines ou des circuits situés sous un flocage sans action directe sur celui-ci, de remplacement d'une vanne sur une canalisation calorifugée à l'amiante.

L'émission de poussières peut être limitée par humidification locale des matériaux contenant de l'amiante en prenant les mesures nécessaires pour éviter tout risque électrique et/ou en utilisant de préférence des outils manuels ou des outils à vitesse lente. Le port d'équipements adaptés de protection respiratoire est recommandé. Le port d'une combinaison jetable permet d'éviter la propagation de fibres d'amiante en dehors de la zone de travail. Les combinaisons doivent être jetées après chaque utilisation. Des informations sur le choix des équipements de protection sont disponibles sur le site internet amiante de l'INRS à l'adresse suivante : [www.amiante.inrs.fr](http://www.amiante.inrs.fr). De plus, il convient de disposer d'un sac à déchets à proximité immédiate de la zone de travail et d'une éponge ou d'un chiffon humide de nettoyage.

## 4. Gestion des déchets contenant de l'amiante

Les déchets de toute nature contenant de l'amiante sont des déchets dangereux. A ce titre, un certain nombre de dispositions réglementaires, dont les principales sont rappelées ci-après, encadrent leur élimination. Lors de travaux conduisant à un désamiantage de tout ou partie de l'immeuble, la personne pour laquelle les travaux sont réalisés, c'est-à-dire les maîtres d'ouvrage, en règle générale les propriétaires, ont la responsabilité de la bonne gestion des déchets produits, conformément aux dispositions de l'article L. 541-2 du code de l'environnement. Ce sont les producteurs des déchets au sens du code de l'environnement. Les déchets liés au fonctionnement d'un chantier (équipements de protection, matériel, filtres, bâches, etc.) sont de la responsabilité de l'entreprise qui réalise les travaux.

### a. Conditionnement des déchets

Les déchets de toute nature susceptibles de libérer des fibres d'amiante sont conditionnés et traités de manière à ne pas provoquer d'émission de poussières. Ils sont ramassés au fur et à mesure de leur production et conditionnés dans des emballages appropriés et fermés, avec apposition de l'étiquetage prévu par le décret no 88-466 du 28 avril 1988 relatif aux produits contenant de l'amiante et par le code de l'environnement notamment ses articles R. 551-1 à R. 551-13 relatifs aux dispositions générales relatives à tous les ouvrages d'infrastructures en matière de stationnement, chargement ou déchargement de matières dangereuses. Les professionnels soumis aux dispositions du code du travail doivent procéder à l'évacuation des déchets, hors du chantier, aussitôt que possible, dès que le volume le justifie après décontamination de leurs emballages.

### b. Apport en déchèterie

Environ 10 % des déchèteries acceptent les déchets d'amiante lié à des matériaux inertes ayant conservé leur intégrité provenant de ménages, voire d'artisans. Tout autre déchet contenant de l'amiante est interdit en déchèterie. A partir du 1er janvier 2013, les exploitants de déchèterie ont l'obligation de fournir aux usagers les emballages et l'étiquetage appropriés aux déchets d'amiante.

### c. Filières d'élimination des déchets

Les matériaux contenant de l'amiante ainsi que les équipements de protection (combinaison, masque, gants...) et les déchets issus du nettoyage (chiffon...) sont des déchets dangereux. En fonction de leur nature, plusieurs filières d'élimination peuvent être envisagées. Les déchets contenant de l'amiante lié à des matériaux inertes ayant conservé leur intégrité peuvent être éliminés dans des installations de

stockage de déchets non dangereux si ces installations disposent d'un casier de stockage dédié à ce type de déchets.

Tout autre déchet amianté doit être éliminé dans une installation de stockage pour déchets dangereux ou être vitrifiés. En particulier, les déchets liés au fonctionnement du chantier, lorsqu'ils sont susceptibles d'être contaminés par de l'amiante, doivent être éliminés dans une installation de stockage pour déchets dangereux ou être vitrifiés.

#### d. Information sur les déchèteries et les installations d'élimination des déchets d'amiante

Les informations relatives aux déchèteries acceptant des déchets d'amiante lié et aux installations d'élimination des déchets d'amiante peuvent être obtenues auprès :

- de la préfecture ou de la direction régionale de l'environnement, de l'aménagement et du logement (direction régionale et interdépartementale de l'environnement et de l'énergie en Ile-de-France) ou de la direction de l'environnement, de l'aménagement et du logement ;
- du conseil général (ou conseil régional en Ile-de-France) au regard de ses compétences de planification sur les déchets dangereux ;
- de la mairie ;
- ou sur la base de données « déchets » gérée par l'Agence de l'environnement et de la maîtrise de l'énergie, directement accessible sur internet à l'adresse suivante : [www.sinoe.org](http://www.sinoe.org).

#### e. Traçabilité

Le producteur des déchets remplit un bordereau de suivi des déchets d'amiante (BSDA, CERFA no 11861). Le formulaire CERFA est téléchargeable sur le site du ministère chargé de l'environnement. Le propriétaire recevra l'original du bordereau rempli par les autres intervenants (entreprise de travaux, transporteur, exploitant de l'installation de stockage ou du site de vitrification).

Dans tous les cas, le producteur des déchets devra avoir préalablement obtenu un certificat d'acceptation préalable lui garantissant l'effectivité d'une filière d'élimination des déchets.

Par exception, le bordereau de suivi des déchets d'amiante n'est pas imposé aux particuliers voire aux artisans qui se rendent dans une déchèterie pour y déposer des déchets d'amiante lié à des matériaux inertes ayant conservé leur intégrité. Ils ne doivent pas remplir un bordereau de suivi de déchets d'amiante, ce dernier étant élaboré par la déchèterie.

## 7.6 - Annexe - Autres documents



**Sarl Expertise Conseil Immobilier**  
15 rue des Pyrénées 65320 Lagarde  
Tél. 06.64.42.19.50  
Mail : sarl.eci@outlook.com  
Société à responsabilité limitée au capital de 5000 Euros  
RCS 79898073600010 - APE 6820B

## Rapport de l'état relatif à la présence de termites dans le bâtiment

Numéro de dossier : 2023-07-2299  
Norme méthodologique employée : AFNOR NF P 03-201  
Date du repérage : 02/08/2023  
Heure d'arrivée : 10 h 00  
Durée du repérage : 01 h 30

### A. - Désignation du ou des bâtiments

*Localisation du ou des bâtiments :*

Département : ..... **Hautes-Pyrénées**  
Adresse : ..... **2 route des Vallées**  
Commune : ..... **65400 LAU BALAGNAS**  
**Section cadastrale A, Parcelle(s) n° 153**

Désignation et situation du ou des lot(s) de copropriété :

**Ce bien ne fait pas partie d'une copropriété**

Périmètre de repérage : ..... **Toutes les pièces d'une maison d'habitation élevée sur 2 étages, avec garage accolé, sur terrain clos.**

Situation du bien en regard d'un arrêté préfectoral pris en application de l'article L 131-5 du CCH :

**Le bien est situé dans une zone soumise à un arrêté préfectoral:**

**65400 LAU-BALAGNAS (Information au 04/04/2023)**

**Niveau d'infestation inconnu**

**Arrêté préfectoral**

**Liste des arrêtés**

**26-mai-09 - Arrêté préfectoral - n°20091346.08**

### B. - Désignation du client

*Désignation du client :*

Nom et prénom : ..... **Mr TIPPLE Jon**  
Adresse : ..... **2 route des Vallées 65400 LAU BALAGNAS**

*Si le client n'est pas le donneur d'ordre :*

Qualité du donneur d'ordre (sur déclaration de l'intéressé) :

**Propriétaire**

Nom et prénom : ..... **Mr TIPPLE Jon**

Adresse : ..... **2 route des Vallées**  
**65400 LAU BALAGNAS**

### C. - Désignation de l'opérateur de diagnostic

*Identité de l'opérateur de diagnostic :*

Nom et prénom : ..... **Hugo FOUCHER**  
Raison sociale et nom de l'entreprise : ..... **Sarl Expertise Conseil Immobilier**  
Adresse : ..... **15 rue des Pyrénées**

**65320 LAGARDE**

Numéro SIRET : ..... **79898073600010**

Désignation de la compagnie d'assurance : ... **AXA**

Numéro de police et date de validité : ..... **10572208304 - 01/01/2024**

Certification de compétence **C2456** délivrée par : **LCC QUALIXPERT, le 13/10/2022**

**D. - Identification des bâtiments et des parties de bâtiments visités et des éléments infestés ou ayant été infestés par les termites et ceux qui ne le sont pas :**

Liste des pièces visitées :

**RdC - Entrée**  
**RdC vers étages - Cage d'escalier**  
**RdC - Séjour**  
**RdC - Placard sous escalier**  
**RdC - Cuisine**  
**RdC - Cellier**  
**RdC - Garage**  
**Demi-Étage - Salle d'eau + Wc**  
**Étage 1 - Palier**  
**Étage 1 - Chambre 1**  
**Étage 1 - Chambre 2**

**Étage 1 - Chambre 3**  
**Étage 1 - Grenier (dessus garage)**  
**Étage 2 - Palier**  
**Étage 2 - Chambre 4**  
**Étage 2 - Chambre 5**  
**Jardin - Abris de jardin**  
**Maison - Couverture**  
**Étage 1 - Salle d'eau ch1**  
**Étage 1 - Salle d'eau ch2-3**  
**Étage 2 - Wc ch4**  
**Étage 2 - Wc ch5**

| Bâtiments et parties de bâtiments visités (1) | Ouvrages, parties d'ouvrages et éléments examinés (2) | Résultats du diagnostic d'infestation (3)   |
|---|---|---|
| RdC   |   |   |
| Entrée  | Sol - parquet bois                                    | Absence d'indices d'infestation de termites |
|   | Mur - Plâtre et papier peint                          | Absence d'indices d'infestation de termites |
|   | Plafond - Plâtre et Peinture                          | Absence d'indices d'infestation de termites |
|   | Plinthes - Bois                                       | Absence d'indices d'infestation de termites |
|   | Porte - Bois et Peinture                              | Absence d'indices d'infestation de termites |
| RdC vers étages                               |   |   |
| Cage d'escalier                               | Mur - Plâtre et papier peint                          | Absence d'indices d'infestation de termites |
|   | Plafond - Plâtre et peinture                          | Absence d'indices d'infestation de termites |
|   | Plinthes - bois et peinture                           | Absence d'indices d'infestation de termites |
|   | escalier - bois                                       | Absence d'indices d'infestation de termites |
| RdC   |   |   |
| Séjour  | Sol - Béton et Carrelage                              | Absence d'indices d'infestation de termites |
|   | Mur - Plâtre et papier peint                          | Absence d'indices d'infestation de termites |
|   | Plafond - Plâtre et Peinture                          | Absence d'indices d'infestation de termites |
|   | Plinthes - Carrelage                                  | Absence d'indices d'infestation de termites |
|   | Fenêtre - Bois et Peinture                            | Absence d'indices d'infestation de termites |
|   | Porte - Bois  | Absence d'indices d'infestation de termites |
| Placard sous escalier                         | Sol - béton et revêtement pvc                         | Absence d'indices d'infestation de termites |
|   | Mur - Plâtre et peinture                              | Absence d'indices d'infestation de termites |
|   | Plafond - Bois  | Absence d'indices d'infestation de termites |
|   | Porte - Bois et Peinture                              | Absence d'indices d'infestation de termites |
| Cuisine                                       | Sol - parquet bois - carrelage                        | Absence d'indices d'infestation de termites |
|   | Mur - Plâtre et Peinture - revêtement pvc - bois      | Absence d'indices d'infestation de termites |
|   | Plafond - Plâtre et Peinture                          | Absence d'indices d'infestation de termites |
|   | Plinthes - Bois et Peinture                           | Absence d'indices d'infestation de termites |
|   | Fenêtre - Bois et Peinture                            | Absence d'indices d'infestation de termites |
|   | Porte - Bois  | Absence d'indices d'infestation de termites |
| Cellier                                       | Sol - Béton   | Absence d'indices d'infestation de termites |
|   | Mur - Plâtre et Peinture                              | Absence d'indices d'infestation de termites |
|   | Plafond - Plâtre et Peinture                          | Absence d'indices d'infestation de termites |
|   | Plinthes - Bois et Peinture                           | Absence d'indices d'infestation de termites |
|   | Fenêtre - Bois et Peinture                            | Absence d'indices d'infestation de termites |
|   | Porte - Bois et Peinture                              | Absence d'indices d'infestation de termites |
| Garage  | Sol - Béton   | Absence d'indices d'infestation de termites |
|   | Mur - béton - ciment et Peinture                      | Absence d'indices d'infestation de termites |
|   | Plafond - Bois  | Absence d'indices d'infestation de termites |
|   | Fenêtre - Bois et Peinture                            | Absence d'indices d'infestation de termites |
|   | Porte - Bois et Peinture                              | Absence d'indices d'infestation de termites |
| Demi-Étage                                    |   |   |
| Salle d'eau + Wc                              | Sol - Béton et Carrelage                              | Absence d'indices d'infestation de termites |
|   | Mur - Plâtre - ciment et peinture- carrelage          | Absence d'indices d'infestation de termites |
|   | Plafond - Plâtre - lambris bois et Peinture           | Absence d'indices d'infestation de termites |

| Bâtiments et parties de bâtiments visités (1) | Ouvrages, parties d'ouvrages et éléments examinés (2) | Résultats du diagnostic d'infestation (3)   |
|---|---|---|
|   | Fenêtre - bois et peinture                            | Absence d'indices d'infestation de termites |
| <b>Étage 1</b>                                |   |   |
| Palier  | Sol - parquet bois et revêtement pvc                  | Absence d'indices d'infestation de termites |
|   | Mur - plâtre et papier peint                          | Absence d'indices d'infestation de termites |
|   | Plafond - Plâtre et Peinture                          | Absence d'indices d'infestation de termites |
|   | Plinthes - bois et peinture                           | Absence d'indices d'infestation de termites |
|   | Fenêtre - bois et peinture                            | Absence d'indices d'infestation de termites |
| Chambre 1                                     | Sol - parquet bois                                    | Absence d'indices d'infestation de termites |
|   | Mur - plâtre et papier peint                          | Absence d'indices d'infestation de termites |
|   | Plafond - Plâtre et Peinture                          | Absence d'indices d'infestation de termites |
|   | Plinthes - bois et peinture                           | Absence d'indices d'infestation de termites |
|   | Fenêtre - bois et peinture                            | Absence d'indices d'infestation de termites |
| Chambre 2                                     | Sol - parquet bois et revêtement pvc                  | Absence d'indices d'infestation de termites |
|   | Mur - plâtre et Peinture                              | Absence d'indices d'infestation de termites |
|   | Plafond - Plâtre et Peinture                          | Absence d'indices d'infestation de termites |
|   | Plinthes - bois et peinture                           | Absence d'indices d'infestation de termites |
|   | Fenêtre - bois et peinture                            | Absence d'indices d'infestation de termites |
| Chambre 3                                     | Sol - parquet bois                                    | Absence d'indices d'infestation de termites |
|   | Mur - plâtre et papier peint                          | Absence d'indices d'infestation de termites |
|   | Plafond - Plâtre et Peinture                          | Absence d'indices d'infestation de termites |
|   | Plinthes - bois et peinture                           | Absence d'indices d'infestation de termites |
|   | Fenêtre - bois et peinture                            | Absence d'indices d'infestation de termites |
| Grenier (dessus garage)                       | Sol - panneaux agglomérés - béton - pierres           | Absence d'indices d'infestation de termites |
|   | Mur - béton - ciment et Peinture                      | Absence d'indices d'infestation de termites |
|   | Plafond - Bois  | Absence d'indices d'infestation de termites |
|   | charpente - Bois                                      | Absence d'indices d'infestation de termites |
|   | couverture - tuiles                                   | Absence d'indices d'infestation de termites |
| <b>Étage 2</b>                                |   |   |
| Palier  | Sol - parquet bois                                    | Absence d'indices d'infestation de termites |
|   | Mur - plâtre et papier peint                          | Absence d'indices d'infestation de termites |
|   | Plafond - Plâtre et papier peint                      | Absence d'indices d'infestation de termites |
|   | Plinthes - bois et peinture                           | Absence d'indices d'infestation de termites |
|   | Fenêtre - bois et peinture                            | Absence d'indices d'infestation de termites |
| Chambre 4                                     | Sol - parquet bois                                    | Absence d'indices d'infestation de termites |
|   | Mur - lambris bois                                    | Absence d'indices d'infestation de termites |
|   | Plafond - lambris bois                                | Absence d'indices d'infestation de termites |
|   | Fenêtre - bois et peinture                            | Absence d'indices d'infestation de termites |
|   | Porte - Bois  | Absence d'indices d'infestation de termites |
| Chambre 5                                     | Sol - parquet bois                                    | Absence d'indices d'infestation de termites |
|   | Mur - lambris bois                                    | Absence d'indices d'infestation de termites |
|   | Plafond - lambris bois                                | Absence d'indices d'infestation de termites |
|   | Fenêtre - bois et peinture                            | Absence d'indices d'infestation de termites |
|   | Porte - Bois  | Absence d'indices d'infestation de termites |
| <b>Jardin</b>                                 |   |   |
| Abris de jardin                               | Sol - Béton   | Absence d'indices d'infestation de termites |
|   | Mur - Bois  | Absence d'indices d'infestation de termites |
|   | Plafond - Bois  | Absence d'indices d'infestation de termites |
|   | Porte - Bois  | Absence d'indices d'infestation de termites |
|   | couverture - tôles métalliques                        | Absence d'indices d'infestation de termites |
| <b>Maison</b>                                 |   |   |
| Couverture                                    | charpente - bois                                      | Absence d'indices d'infestation de termites |
|   | couverture - ardoises naturelles                      | Absence d'indices d'infestation de termites |
| <b>Étage 1</b>                                |   |   |
| Salle d'eau ch1                               | Sol - Carrelage                                       | Absence d'indices d'infestation de termites |
|   | Mur - Plâtre et Carrelage                             | Absence d'indices d'infestation de termites |
|   | Plafond - Plâtre et Peinture                          | Absence d'indices d'infestation de termites |



| Bâtiments et parties de bâtiments visités (1) | Ouvrages, parties d'ouvrages et éléments examinés (2) | Résultats du diagnostic d'infestation (3)   |
|---|---|---|
|   | Fenêtre - Bois et Peinture                            | Absence d'indices d'infestation de termites |
|   | Porte - Bois Composant >1949                          | Absence d'indices d'infestation de termites |
| Salle d'eau ch2-3                             | Sol - Carrelage                                       | Absence d'indices d'infestation de termites |
|   | Mur - Plâtre et Carrelage                             | Absence d'indices d'infestation de termites |
|   | Plafond - Plâtre                                      | Absence d'indices d'infestation de termites |
|   | Porte - Bois Composant >1949                          | Absence d'indices d'infestation de termites |
| Étage 2                                       |   |   |
| Wc ch4  | Sol - Carrelage                                       | Absence d'indices d'infestation de termites |
|   | Mur - Plâtre et Peinture                              | Absence d'indices d'infestation de termites |
|   | Mur - Plâtre et Carrelage                             | Absence d'indices d'infestation de termites |
|   | Plafond - Plâtre et Peinture                          | Absence d'indices d'infestation de termites |
|   | Plafond - lambris bois                                | Absence d'indices d'infestation de termites |
|   | Porte - Bois Composant >1949                          | Absence d'indices d'infestation de termites |
| Wc ch5  | Sol - Carrelage                                       | Absence d'indices d'infestation de termites |
|   | Mur - Plâtre et Peinture                              | Absence d'indices d'infestation de termites |
|   | Mur - Plâtre et Carrelage                             | Absence d'indices d'infestation de termites |
|   | Plafond - Plâtre et Peinture                          | Absence d'indices d'infestation de termites |
|   | Plafond - lambris bois                                | Absence d'indices d'infestation de termites |
|   | Porte - Bois Composant >1949                          | Absence d'indices d'infestation de termites |

(1) Identifier notamment chaque bâtiment et chacune des pièces du bâtiment.

(2) Identifier notamment : ossature, murs, planchers, escaliers, boiseries, plinthes, charpentes...

(3) Mentionner les indices ou l'absence d'indices d'infestation de termites et en préciser la nature et la localisation.

## E. – Catégories de termites en cause :

La mission et son rapport sont exécutés conformément à la norme AFNOR NF P 03-201 (Mars 2012) et à l'arrêté du 07 mars 2012 modifiant l'arrêté du 29 mars 2007.

La recherche de termites porte sur différentes catégories de termites :

- **Les termites souterrains**, regroupant cinq espèces identifiées en France métropolitaine (*Reticulitermes flavipes*, *reticulitermes lucifugus*, *reticulitermes banyulensis*, *reticulitermes grassei* et *reticulitermes urbis*) et deux espèces supplémentaires dans les DOM (*Coptotermes* et *heterotermes*),

- **Les termites de bois sec**, regroupant les *kalotermes flavicolis* présent surtout dans le sud de la France métropolitaine et les *Cryptotermes* présent principalement dans les DOM et de façon ponctuelle en métropole.

- **Les termites arboricoles**, appartiennent au genre *Nasutitermes* présent presque exclusivement dans les DOM.

Les principaux indices d'une infestation sont :

- Altérations dans le bois,
- Présence de termites vivants,
- Présence de galeries-tunnels (cordonnets) ou concrétions,
- Cadavres ou restes d'individus reproducteurs,
- Présence d'orifices obturés ou non.

### Rappels réglementaires :

L 131-3 du CCH : Lorsque, dans une ou plusieurs communes, des foyers de termites sont identifiés, un arrêté préfectoral, pris sur proposition ou après consultation des conseils municipaux intéressés, délimite les zones contaminées ou susceptibles de l'être à court terme. Lorsque, dans une ou plusieurs communes, des foyers de mэрule sont identifiés, un arrêté préfectoral, consultable en préfecture, pris sur proposition ou après consultation des conseils municipaux intéressés, délimite les zones de présence d'un risque de mэрule.

Article L126-24 du CCH : En cas de vente de tout ou partie d'un immeuble bâti situé dans une zone délimitée en application du premier alinéa de l'article L. 131-3, un état relatif à la présence de termites est produit dans les conditions et selon les modalités prévues aux articles L. 271-4 à L. 271-6.

*Article L 112-17 du CCH : Les règles de construction et d'aménagement applicables aux ouvrages et locaux de toute nature quant à leur résistance aux termites et aux autres insectes xylophages sont fixées par décret en Conseil d'Etat. Ces règles peuvent être adaptées à la situation particulière de la Guadeloupe, de la Guyane, de la Martinique, de La Réunion, de Mayotte et de Saint-Martin.*

## F. - Identification des bâtiments et parties du bâtiment (pièces et volumes) n'ayant pu être visités et justification :

**Néant**

## G. - Identification des ouvrages, parties d'ouvrages et éléments qui n'ont pas été examinés et justification :

| Localisation | Liste des ouvrages, parties d'ouvrages | Motif |
|--------------|--|-------|
| Néant        | -                                      |       |

Nota : notre cabinet s'engage à retourner sur les lieux afin de compléter le constat aux parties d'immeubles non visités, dès lors que les dispositions permettant un contrôle des zones concernées auront été prises par le propriétaire ou son mandataire.

## H. - Moyens d'investigation utilisés :

La mission et son rapport sont exécutés conformément à la norme AFNOR NF P 03-201 (Février 2016), à l'article L131-3, L126-6, L126-24 et R. 126-42, D126-43, L 271-4 à 6 et à l'arrêté du 07 mars 2012 modifiant l'arrêté du 29 mars 2007. La recherche de termites porte sur les termites souterrain, termites de bois sec ou termites arboricole et est effectuée jusqu'à 10 mètres des extérieurs de l'habitation, dans la limite de la propriété.

Moyens d'investigation :

- Examen visuel des parties visibles et accessibles.
- Sondage manuel systématique des boiseries à l'aide d'un poinçon.
- Utilisation d'un ciseau à bois en cas de constatation de dégradations.
- Utilisation d'une échelle en cas de nécessité.
- À l'extérieur une hachette est utilisée pour sonder le bois mort.

Documents remis par le donneur d'ordre à l'opérateur de repérage :

**Néant**

Informations communiquées à l'opérateur par le donneur d'ordre, concernant des traitements antérieurs ou une présence de termites dans le bâtiment :

**Néant**

Représentant du propriétaire (accompagnateur) :

**Sans accompagnateur**

Commentaires (Ecart par rapport à la norme, ...) :

**Le diagnostic se limite aux zones rendues visibles et accessibles par le propriétaire, sans sondages destructifs, sur les faces externes des matériaux.**  
**Les zones situées derrière les doublages des murs et plafonds, ainsi que les planchers (sous revêtements de surface) n'ont pas été visitées par défaut d'accès.**  
**Les éléments enterrés (type canalisations, etc..) ne sont pas visitables.**  
**Des éléments de décoration en bon état (doublage, placage, lambris, etc..) peuvent cacher ou rendre inaccessibles des parties boisées plus anciennes.**  
**Les meubles et mobiliers en place ne sont pas déplacés.**

*Nota 1 : Le présent rapport n'a de valeur que pour la date de la visite et est exclusivement limité à l'état relatif à la présence de termites dans le bâtiment objet de la mission.*

*Nota 2 : L'intervention n'a pas eu pour but de donner un diagnostic de la résistance mécanique des bois et matériaux.*

## I. - Constatations diverses :

| Localisation | Liste des ouvrages, parties d'ouvrages | Observations et constatations diverses |
|--------------|--|--|
|--------------|--|--|

|         |   |  |
|---------|---|--|
| Général | - | Sur charpente : présence d'injecteurs (utilisés pour traitement des bois - date inconnue).<br>Présence de traces d'insectes à larves xylophages (type Vrillettes notamment) sur bois oeuvrés de construction (planchers, charpentes) |
|---------|---|--|

*Note :* Les indices d'infestation des autres agents de dégradation biologique du bois sont notés de manière générale pour information du donneur d'ordre, il n'est donc pas nécessaire d'en indiquer la nature, le nombre et la localisation précise. Si le donneur d'ordre le souhaite, il fait réaliser une recherche de ces agents dont la méthodologie et les éléments sont décrits dans la norme NF-P 03-200.

*Nota 1 :* Dans le cas de la présence de termites, il est rappelé l'obligation de déclaration en mairie de l'infestation prévue aux articles L.126-4 et L.126-5 du code de la construction et de l'habitation.

*Nota 2 :* Conformément à l'article L-271-6 du CCH, l'opérateur ayant réalisé cet état relatif à la présence de termites n'a aucun lien de nature à porter atteinte à son impartialité et à son indépendance ni avec le propriétaire ou son mandataire qui fait appel à lui, ni avec une entreprise pouvant réaliser des travaux sur des ouvrages pour lesquels il lui est demandé d'établir cet état.

*Nota 3 :* Le présent rapport est établi par une personne dont les compétences sont certifiées par **LCC QUALIXPERT 17 rue Borrel 81100 CASTRES (détail sur [www.info-certif.fr](http://www.info-certif.fr))**

Visite effectuée le **02/08/2023**  
Fait à **LAU BALAGNAS**, le **02/08/2023**

**Par : Hugo FOUCHER**

**Sarl Expertise Conseil Immobilier**

15, rue des Pyrénées 65320 LAGARDE

Tél: 06 64 42 19 50

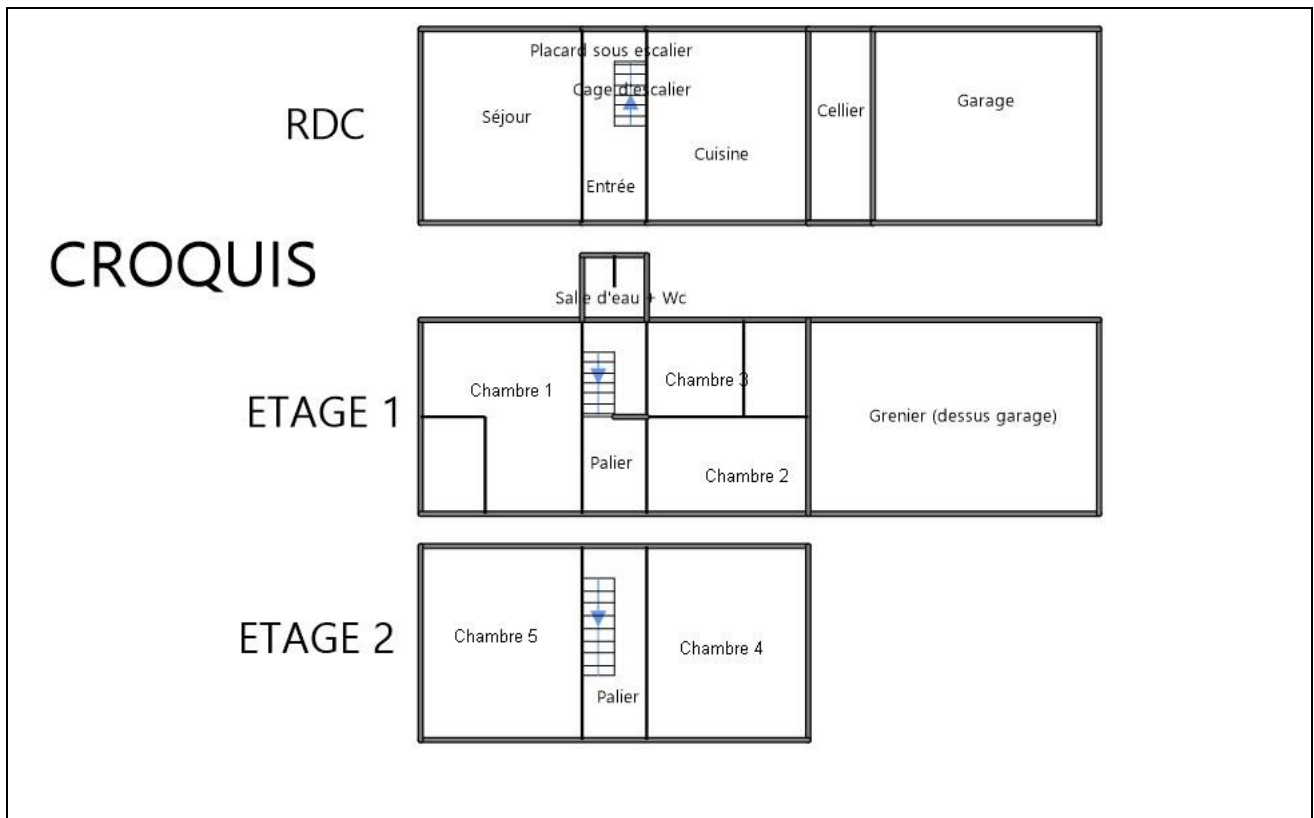
Mail : [sarlec@outlook.com](mailto:sarlec@outlook.com)

Sarl au capital de 5000 Euros

RCS 9898073600010 - APE 6820B

TVA non applicable - Article 293 B du CGI

Annexe – Croquis de repérage



Annexe – Ordre de mission / Assurance / Attestation sur l'honneur

Aucun document n'a été mis en annexe



**Sarl Expertise Conseil Immobilier**  
15 rue des Pyrénées 65320 Lagarde  
Tél. 06.64.42.19.50  
Mail : sarl.eci@outlook.com  
Société à responsabilité limitée au capital de 5000 Euros  
RCS 79898073600010 – APE 6820B

## Etat de l'Installation Intérieure de Gaz

Numéro de dossier : 2023-07-2299  
Norme méthodologique employée : AFNOR NF P 45-500 (juillet 2022)  
Date du repérage : 02/08/2023  
Heure d'arrivée : 10 h 00  
Durée du repérage : 01 h 30

La présente mission consiste à établir l'état de l'installation intérieure de gaz conformément à l'arrêté du 6 avril 2007 modifié, 12 février 2014, 23 février 2018 et du 25 juillet 2022 afin d'évaluer les risques pouvant compromettre la sécurité des personnes, de rendre opérante une clause d'exonération de la garantie du vice caché, en application de l'article 17 de la loi n°2003-08 du 3 janvier 2003, modifié par l'ordonnance n°2005-655 du 8 juin 2005. Cet état de l'installation intérieure de gaz a une durée de validité de 3 ans. En aucun cas, il ne s'agit d'un contrôle de conformité de l'installation vis-à-vis de la réglementation en vigueur.

### A. - Désignation du ou des bâtiments

*Localisation du ou des bâtiments :*

Département : ..... **Hautes-Pyrénées**  
Adresse : ..... **2 route des Vallées**  
Commune : ..... **65400 LAU BALAGNAS**  
**Section cadastrale A, Parcelle(s) n° 153**

Désignation et situation du ou des lot(s) de copropriété :

**Ce bien ne fait pas partie d'une copropriété**

Type de bâtiment : ..... **Habitation (maisons individuelles)**

Nature du gaz distribué : ..... **Gaz naturel**

Distributeur de gaz : .....

Installation alimentée en gaz : ..... **OUI**

### B. - Désignation du propriétaire

*Désignation du propriétaire :*

Nom et prénom : ..... **Mr TIPPLE Jon**  
Adresse : ..... **2 route des Vallées**  
**65400 LAU BALAGNAS**

*Si le propriétaire n'est pas le donneur d'ordre :*

Qualité du donneur d'ordre (sur déclaration de l'intéressé) :

**Propriétaire**

Nom et prénom : ..... **Mr TIPPLE Jon**  
Adresse : ..... **2 route des Vallées**  
**65400 LAU BALAGNAS**

*Titulaire du contrat de fourniture de gaz :*

Nom et prénom : ..... **Mr TIPPLE Jon**  
Adresse : ..... **2 route des Vallées 65400 LAU BALAGNAS**  
N° de téléphone : .....

Références : .....

### C. - Désignation de l'opérateur de diagnostic

*Identité de l'opérateur de diagnostic :*

Nom et prénom : ..... **Hugo FOUCHER**  
Raison sociale et nom de l'entreprise : ..... **Sarl Expertise Conseil Immobilier**  
Adresse : ..... **15 rue des Pyrénées**  
**65320 LAGARDE**  
Numéro SIRET : ..... **79898073600010**  
Désignation de la compagnie d'assurance : ..... **AXA**  
Numéro de police et date de validité : ..... **10572208304 - 01/01/2024**

Certification de compétence **C2456** délivrée par : **LCC QUALIXPERT**, le **13/10/2022**

Norme méthodologique employée : ..... **NF P 45-500 (Juillet 2022)**

## D. - Identification des appareils

| Liste des installations intérieures gaz (Genre <sup>(1)</sup> , marque, modèle) | Type <sup>(2)</sup> | Puissance en kW | Localisation  | Observations :<br>(anomalie, taux de CO mesuré(s), motif de l'absence ou de l'impossibilité de contrôle pour chaque appareil concerné) |
|---|---------------------|-----------------|---------------|--|
| Chaudière DE DIETRICH<br>Modèle: Modulens                                       | Étanche             | Non Visible     | RdC - Cellier | Entretien appareil : Oui   |

(1) Cuisinière, table de cuisson, chauffe-eaux, chaudière, radiateur, ....

(2) Non raccordé – Raccordé – Étanche.

## E. - Anomalies identifiées

| Points de contrôle <sup>(3)</sup><br>(selon la norme) | Anomalies observées<br>(A1 <sup>(4)</sup> , A2 <sup>(5)</sup> ,<br>DGI <sup>(6)</sup> , 32c <sup>(7)</sup> ) | Libellé des anomalies et recommandations |
|---|--|--|
| Néant   | -  | -  |

(3) Point de contrôle selon la norme utilisée.

(4) A1 : L'installation présente une anomalie à prendre en compte lors d'une intervention ultérieure sur l'installation

(5) A2 : L'installation présente une anomalie dont le caractère de gravité ne justifie pas que l'on interrompe aussitôt la fourniture du gaz, mais est suffisamment importante pour que la réparation soit réalisée dans les meilleurs délais.

(6) DGI : (Danger Grave et Immédiat) L'installation présente une anomalie suffisamment grave pour que l'opérateur de diagnostic interrompe aussitôt l'alimentation en gaz jusqu'à suppression du ou des défauts constituant la source du danger.

(7) 32c : la chaudière est de type VMC GAZ et l'installation présente une anomalie relative au dispositif de sécurité collective (DSC) qui justifie une intervention auprès du syndic ou du bailleur social par le distributeur de gaz afin de s'assurer de la présence du dispositif, de sa conformité et de son bon fonctionnement.

## F. - Identification des bâtiments et parties du bâtiment (pièces et volumes) n'ayant pu être contrôlés et motifs, et identification des points de contrôles n'ayant pas pu être réalisés:

**Néant**

Nota : Nous attirons votre attention sur le fait que la responsabilité du donneur d'ordre reste pleinement engagée en cas d'accident ou d'incident sur tout ou partie de l'installation présente dans des bâtiments, parties du bâtiment n'ayant pu être contrôlés.

## G. - Constatations diverses

**Commentaires :**

- Attestation de contrôle de moins d'un an de la vacuité des conduits de fumées non présentée
- Justificatif d'entretien de moins d'un an de la chaudière non présenté
- Le conduit de raccordement n'est pas visitable
- Au moins un assemblage par raccord mécanique est réalisé au moyen d'un ruban d'étanchéité

**Documents remis par le donneur d'ordre à l'opérateur de repérage :**

Néant

**Observations complémentaires :**

Néant

## H. - Conclusion

**Conclusion :**

- L'installation ne comporte aucune anomalie.
- L'installation comporte des anomalies de type A1 qui devront être réparées ultérieurement.
- L'installation comporte des anomalies de type A2 qui devront être réparées dans les meilleurs délais.

- L'installation comporte des anomalies de type DGI qui devront être réparées avant remise en service.
- L'installation comporte une anomalie 32c qui devra faire l'objet d'un traitement particulier par le syndic ou le bailleur social sous le contrôle du distributeur de gaz.

**I. - En cas de DGI : actions de l'opérateur de diagnostic**

- Fermeture totale avec pose d'une étiquette signalant la condamnation de l'installation de gaz  
ou
- Fermeture partielle avec pose d'une étiquette signalant la condamnation d'un appareil ou d'une partie de l'installation
- Transmission au Distributeur de gaz par courrier des informations suivantes :
  - référence du contrat de fourniture de gaz, du Point de Comptage Estimation, du Point de Livraison ou du numéro de compteur ;
  - codes des anomalies présentant un Danger Grave et Immédiat (DGI).
- Remise au client de la « fiche informative distributeur de gaz » remplie.

**J. - En cas d'anomalie 32c : actions de l'opérateur de diagnostic**

- Transmission au Distributeur de gaz par courrier de la référence du contrat de fourniture de gaz, du Point de Comptage Estimation, du Point de Livraison ou du numéro de compteur ;
- Remise au syndic ou au bailleur social de la « fiche informative distributeur de gaz » remplie. ;

**Nota :** Le présent rapport est établi par une personne dont les compétences sont certifiées par **LCC QUALIXPERT - 17 rue Borrel 81100 CASTRES (détail sur [www.info-certif.fr](http://www.info-certif.fr))**

Dates de visite et d'établissement de l'état de l'installation gaz :

Visite effectuée le **02/08/2023**.

Fait à **LAU BALAGNAS**, le **02/08/2023**

**Par : Hugo FOUCHER**

**Sarl Expertise Conseil Immobilier**  
15, rue des Pyrénées 65320 LAGARDE  
Tél: 06 64 42 19 50  
Mail : [sarceci@outlook.com](mailto:sarceci@outlook.com)  
Sarl au capital de 5000 Euros  
RCS 9898073600010 - APE 6820B  
TVA non applicable - Article 293 B du CGI

Cachet de l'entreprise

Mr Bastien KRUMMENACHER, Gérant

**Sarl Expertise Conseil Immobilier**  
15, rue des Pyrénées 65320 LAGARDE  
Tél: 06 64 42 19 50  
Mail : [sarceci@outlook.com](mailto:sarceci@outlook.com)  
Sarl au capital de 5000 Euros  
RCS 9898073600010 - APE 6820B  
TVA non applicable - Article 293 B du CGI

**Annexe - Règles élémentaires de sécurité et d'usage à respecter (liste non exhaustive)**

Tous les travaux réalisés sur l'installation de gaz du logement, y compris les remplacements d'appareils, doivent faire l'objet de l'établissement d'un certificat de conformité modèle 2, conformément à l'arrêté du 23 février 2018 modifié. Seules les exceptions mentionnées à l'article 21 - 4° de l'arrêté du 23 février 2018 modifié dans le guide « modifications mineures » dispensent de cette obligation.

Les accidents dus aux installations gaz, tout en restant peu nombreux, sont responsables d'un nombre important de victimes. La vétusté des installations, l'absence d'entretien des appareils et certains comportements imprudents sont des facteurs de risque : 98 % des accidents, fuites et explosions sont recensés dans les installations intérieures. Les intoxications oxycarbonées et les explosions font un grand nombre de victimes qui décèdent ou gardent des séquelles et handicaps à long terme.

## Quels sont les moyens de prévention des accidents liés aux installations intérieures gaz ?

Pour prévenir les accidents liés aux installations intérieures gaz, il est nécessaire d'observer quelques règles de base :

- Renouvelez le tuyau de raccordement de la cuisinière ou de la bouteille de gaz régulièrement et dès qu'il est fissuré,
- Faire ramoner les conduits d'évacuation des appareils de chauffage et de cheminée régulièrement,
- Faire entretenir et contrôler régulièrement les installations intérieures de gaz par un professionnel.

Mais il s'agit également d'être vigilant, des gestes simples doivent devenir des automatismes :

- ne pas utiliser les produits aérosols ou les bouteilles de camping-gaz dans un espace confiné, près d'une source de chaleur,
- fermer le robinet d'alimentation de votre cuisinière après chaque usage et vérifiez la date de péremption du tuyau souple de votre cuisinière ou de votre bouteille de gaz,
- assurer une bonne ventilation de votre logement, n'obstruer pas les bouches d'aération,
- sensibiliser les enfants aux principales règles de sécurité des appareils gaz.

## Quelle conduite adopter en cas de fuite de gaz ?

Lors d'une fuite de gaz, il faut éviter tout risque d'étincelle qui entraînerait une explosion :

- ne pas allumer la lumière, ni toucher aux interrupteurs, ni aux disjoncteurs,
- ne pas téléphoner de chez vous, que ce soit avec un téléphone fixe ou un portable,
- ne pas prendre l'ascenseur mais les escaliers,
- une fois à l'extérieur, prévenir les secours

Pour aller plus loin : <http://www.developpement-durable.gouv.fr>





**Sarl Expertise Conseil Immobilier**  
15 rue des Pyrénées 65320 Lagarde  
Tél. 06.64.42.19.50  
Mail : sarl.eci@outlook.com  
Société à responsabilité limitée au capital de 5000 Euros  
RCS 79898073600010 - APE 6820B

## Etat de l'Installation Intérieure d'Electricité

Numéro de dossier : 2023-07-2299  
Norme méthodologique employée : AFNOR NF C 16-600 (juillet 2017)  
Date du repérage : 02/08/2023  
Heure d'arrivée : 10 h 00  
Durée du repérage : 01 h 30

La présente mission consiste, suivant l'arrêté du 28 septembre 2017 et du 4 avril 2011, à établir un état de l'installation électrique, en vue d'évaluer les risques pouvant porter atteinte à la sécurité des personnes. (Application des articles L. 134-7 du code de la construction et de l'habitation). En aucun cas, il ne s'agit d'un contrôle de conformité de l'installation vis-à-vis de la réglementation en vigueur. Cet état de l'installation intérieure d'électricité a une durée de validité de 3 ans.

### A. - Désignation et description du local d'habitation et de ses dépendances

*Localisation du local d'habitation et de ses dépendances :*

Type d'immeuble : ..... **Maison individuelle**  
Adresse : ..... **2 route des Vallées**  
Commune : ..... **65400 LAU BALAGNAS**  
Département : ..... **Hautes-Pyrénées**  
Référence cadastrale : ..... **Section cadastrale A, Parcelle(s) n° 153**, identifiant fiscal : **N/A**

*Désignation et situation du ou des lot(s) de copropriété :*

**Ce bien ne fait pas partie d'une copropriété**  
Périmètre de repérage : ..... **Toutes les pièces d'une maison d'habitation élevée sur 2 étages, avec garage accolé, sur terrain clos.**  
Année de construction : ..... **< 1949**  
Année de l'installation : ..... **Inconnue**  
Distributeur d'électricité : .....  
Parties du bien non visitées : ..... **Néant**

### B. - Identification du donneur d'ordre

*Identité du donneur d'ordre :*

Nom et prénom : ..... **Mr TIPPLE Jon**  
Adresse : ..... **2 route des Vallées**  
**65400 LAU BALAGNAS**  
Téléphone et adresse internet : . **Non communiqués**  
Qualité du donneur d'ordre (sur déclaration de l'intéressé) : **Propriétaire**

*Propriétaire du local d'habitation et de ses dépendances:*

Nom et prénom : ..... **Mr TIPPLE Jon**  
Adresse : ..... **2 route des Vallées**  
**65400 LAU BALAGNAS**

### C. - Identification de l'opérateur ayant réalisé l'intervention et signé le rapport

*Identité de l'opérateur de diagnostic :*

Nom et prénom : ..... **FOUCHER hugo**  
Raison sociale et nom de l'entreprise : ..... **Sarl Expertise Conseil Immobilier**  
Adresse : ..... **15 rue des Pyrénées**  
**65320 LAGARDE**  
Numéro SIRET : ..... **79898073600010**  
Désignation de la compagnie d'assurance : **AXA**  
Numéro de police et date de validité : ..... **10572208304 - 01/01/2024**

Le présent rapport est établi par une personne dont les compétences sont certifiées par **LCC QUALIXPERT** le **19/07/2021** jusqu'au **18/07/2028**. (Certification de compétence **C2456**)

**D. – Rappel des limites du champ de réalisation de l'état de l'installation intérieure d'électricité**

L'état de l'installation intérieure d'électricité porte sur l'ensemble de l'installation intérieure d'électricité à basse tension des locaux à usage d'habitation située en aval de l'appareil général de commande et de protection de cette installation. Il ne concerne pas les matériels d'utilisation amovibles, ni les circuits internes des matériels d'utilisation fixes, destinés à être reliés à l'installation électrique fixe, ni les installations de production ou de stockage par batteries d'énergie électrique du générateur jusqu'au point d'injection au réseau public de distribution d'énergie ou au point de raccordement à l'installation intérieure. Il ne concerne pas non plus les circuits de téléphonie, de télévision, de réseau informatique, de vidéophonie, de centrale d'alarme, etc., lorsqu'ils sont alimentés en régime permanent sous une tension inférieure ou égale à 50 V en courant alternatif et 120 V en courant continu.

L'intervention de l'opérateur réalisant l'état de l'installation intérieure d'électricité ne porte que sur les constituants visibles, visitables, de l'installation au moment du diagnostic. Elle s'effectue sans démontage de l'installation électrique (hormis le démontage des capots des tableaux électriques lorsque cela est possible) ni destruction des isolants des câbles.

Des éléments dangereux de l'installation intérieure d'électricité peuvent ne pas être repérés, notamment :

- les parties de l'installation électrique non visibles (incorporées dans le gros œuvre ou le second œuvre ou masquées par du mobilier) ou nécessitant un démontage ou une détérioration pour pouvoir y accéder (boîtes de connexion, conduits, plinthes, goulottes, huisseries, éléments chauffants incorporés dans la maçonnerie, luminaires des piscines plus particulièrement) ;
- les parties non visibles ou non accessibles des tableaux électriques après démontage de leur capot ;
- inadéquation entre le courant assigné (calibre) des dispositifs de protection contre les surintensités et la section des conducteurs sur toute la longueur des circuits;

**E. – Synthèse de l'état de l'installation intérieure d'électricité****E.1. Anomalies et/ou constatations diverses relevées**

- L'installation intérieure d'électricité ne comporte **aucune anomalie** et ne fait pas l'objet de constatations diverses.
- L'installation intérieure d'électricité ne comporte **aucune anomalie**, mais fait l'objet de **constatations diverses**.
- L'installation intérieure d'électricité **comporte une ou des anomalies**. Il est recommandé au propriétaire de les supprimer en consultant dans les meilleurs délais un installateur électricien qualifié afin d'éliminer les dangers qu'elle(s) présente(nt). L'installation ne fait pas l'objet de constatations diverses.
- L'installation intérieure d'électricité **comporte une ou des anomalies**. Il est recommandé au propriétaire de les supprimer en consultant dans les meilleurs délais un installateur électricien qualifié afin d'éliminer les dangers qu'elle(s) présente(nt). L'installation fait également l'objet de **constatations diverses**.

**E.2. Les domaines faisant l'objet d'anomalies sont :**

- 1. L'appareil général de commande et de protection et de son accessibilité.
- 2. La protection différentielle à l'origine de l'installation électrique et sa sensibilité appropriée aux conditions de mise à la terre.
- 3. La prise de terre et l'installation de mise à la terre.
- 4. La protection contre les surintensités adaptée à la section des conducteurs, sur chaque circuit.
- 5. La liaison équipotentielle dans les locaux contenant une baignoire ou une douche.
- 6. Les règles liées aux zones dans les locaux contenant une baignoire ou une douche.
- 7. Des matériels électriques présentant des risques de contacts directs.
- 8.1 Des matériels électriques vétustes, inadaptés à l'usage.
- 8.2 Des conducteurs non protégés mécaniquement.
- 9. Des appareils d'utilisation situés dans les parties communes et alimentés depuis la partie privative ou des appareils d'utilisation situés dans la partie privative et alimentés depuis les parties communes.
- 10. La piscine privée ou le bassin de fontaine.

**E.3. Les constatations diverses concernent :**

- Des installations, parties d'installations ou spécificités non couvertes par le présent diagnostic.
- Des points de contrôle n'ayant pu être vérifiés.
- Des constatations concernant l'installation électrique et/ou son environnement.

## F. - Anomalies identifiées

| N° Article (1) | Libellé et localisation (*) des anomalies   | N° Article (2) | Libellé des mesures compensatoires (3) correctement mises en œuvre |
|----------------|---|----------------|--|
| B3.3.1 b       | Une canalisation métallique de liquide ou de gaz est utilisée comme prise de terre.   |                |  |
| B3.3.4 a       | La connexion à la liaison équipotentielle principale d'au moins une canalisation métallique de gaz, d'eau, de chauffage central de conditionnement d'air, ou d'un élément conducteur de la structure porteuse du bâtiment n'est pas assurée (résistance de continuité > 2 ohms).  |                |  |
| B3.3.6 a1      | Au moins un socle de prise de courant ne comporte pas de broche de terre.<br><b>Remarques :</b> Présence de socle(s) de prise non équipés de broche de terre ; <b>Faire intervenir un électricien qualifié afin de remplacer le(s) socle(s) de prise existant par des socles de prise équipés de broche de terre</b>  |                |  |
| B3.3.6 a2      | Au moins un socle de prise de courant comporte une broche de terre non reliée à la terre.<br><b>Remarques :</b> Présence de socles de prise équipés d'une broche de terre non raccordée à un conducteur de protection ; <b>Faire intervenir un électricien qualifié afin d'installer des conducteurs de protection sur les socles de prises équipés d'une broche de terre non raccordée</b> |                |  |
| B3.3.6 a3      | Au moins un circuit (n'alimentant pas des socles de prises de courant) n'est pas relié à la terre.<br><b>Remarques :</b> Présence de circuits électriques non équipés de conducteurs de protection ; <b>Faire intervenir un électricien qualifié afin d'installer des conducteurs de protection sur les circuits qui n'en sont pas équipés</b>  |                |  |
| B3.3.10 a      | Au moins un socle de prise de courant placé à l'extérieur n'est pas protégé par un dispositif différentiel à haute sensibilité ≤ 30 mA.<br><b>Remarques :</b> Présence de socles de prise situés à l'extérieur non protégés par un Dispositif Différentiel à Haute Sensibilité (DDHS) 30 mA ; <b>Faire intervenir un électricien qualifié afin d'installer un DDHS 30 mA</b>                |                |  |

| N° Article (1) | Libellé et localisation (*) des anomalies  | N° Article (2) | Libellé des mesures compensatoires (3) correctement mises en œuvre |
|----------------|--|----------------|--|
| B4.3 c         | <p>Plusieurs circuits disposent d'un conducteur neutre commun dont les conducteurs ne sont pas correctement protégés contre les surintensités.</p> <p><b>Remarques :</b> Présence de conducteur(s) neutre(s) commun(s) à plusieurs circuits avec des conducteurs de phase non regroupés sous la même protection contre les surintensités ; <b>Faire intervenir un électricien qualifié afin de regrouper les conducteurs de phase sous une même protection ou de supprimer le(s) conducteur(s) neutre(s) commun(s)</b></p> |                |  |
| B5.3 a         | <p>Locaux contenant une baignoire ou une douche : la continuité électrique de la liaison équipotentielle supplémentaire, reliant les éléments conducteurs et les masses des matériels électriques, n'est pas satisfaisante (résistance supérieure à 2 ohms).</p>   |                |  |
| B6.3.1 a       | <p>Local contenant une baignoire ou une douche : l'installation électrique ne répond pas aux prescriptions particulières appliquées à ce local (adéquation entre l'emplacement où est installé le matériel électrique et les caractéristiques de ce dernier - respect des règles de protection contre les chocs électriques liées aux zones).</p>  |                |  |
| B7.3 a         | <p>L'Enveloppe d'au moins un matériel est manquante ou détériorée.</p> <p><b>Remarques :</b> Présence de matériel électrique en place dont l'enveloppe présente des détériorations ; <b>Faire intervenir un électricien qualifié afin de remplacer les matériels présentant des détériorations (RdC - Garage)</b></p>  |                |  |
| B7.3 d         | <p>L'installation électrique comporte au moins une connexion avec une partie active nue sous tension accessible.</p>   |                |  |
| B8.3 a         | <p>L'installation comporte au moins un matériel électrique vétuste.</p> <p><b>Remarques :</b> Présence de matériel électrique vétuste (douilles, interrupteurs, socles de prise...) ; <b>Faire intervenir un électricien qualifié afin de remplacer les matériels électriques vétustes</b></p>   |                |  |

| N° Article (1) | Libellé et localisation (*) des anomalies  | N° Article (2) | Libellé des mesures compensatoires (3) correctement mises en œuvre |
|----------------|--|----------------|--|
| B8.3 e         | <p>Au moins un conducteur isolé n'est pas placé sur toute sa longueur dans un conduit, une goulotte ou une plinthe ou une huisserie, en matière isolante ou métallique, jusqu'à sa pénétration dans le matériel électrique qu'il alimente.</p> <p><b>Remarques :</b> Présence de conducteurs électriques non protégés mécaniquement ;<br/> <b>Faire intervenir un électricien qualifié afin d'installer des protections mécanique sur les conducteurs non protégés</b></p> |                |  |

(1) Référence des anomalies selon la norme ou la spécification technique utilisée.

(2) Référence des mesures compensatoires selon la norme ou la spécification technique utilisée.

(3) Une mesure compensatoire est une mesure qui permet de limiter un risque de choc électrique lorsque les règles fondamentales de sécurité ne peuvent s'appliquer pleinement pour des raisons soit économiques, soit techniques, soit administratives. Le numéro d'article et le libellé de la mesure compensatoire sont indiqués en regard de l'anomalie concernée.

(\*) Avertissement : la localisation des anomalies n'est pas exhaustive. Il est admis que l'opérateur de diagnostic ne procède à la localisation que d'une anomalie par point de contrôle. Toutefois, cet avertissement ne concerne pas le test de déclenchement des dispositifs différentiels.

### G.1. – Informations complémentaires

| Article (1) | Libellé des informations   |
|-------------|--|
| B11 a3      | Il n'y a aucun dispositif différentiel à haute sensibilité inf. ou égal à 30 mA. |
| B11 b2      | Au moins un socle de prise de courant n'est pas de type à obturateur.            |
| B11 c2      | Au moins un socle de prise de courant ne possède pas un puits de 15 mm.          |

(1) Référence des informations complémentaires selon la norme ou la spécification technique utilisée.

### G.2. – Constatations diverses

Il est conseillé de faire réaliser, dans les meilleurs délais et par un installateur électricien qualifié, les travaux permettant de lever au moins les anomalies relevées.

### Constataction type E1. – Installations, partie d'installation ou spécificités non couvertes

Néant

### Constataction type E2. – Points de contrôle du diagnostic n'ayant pu être vérifiés

| N° Article (1) | Libellé des points de contrôle n'ayant pu être vérifiés selon norme NF C 16-600 – Annexe C  | Motifs |
|----------------|---|--------|
| B3.3.4 b       | B3 - Prise de terre et installation de mise à la terre<br>Article : Section satisfaisante du conducteur de liaison équipotentielle principale   |        |
| B4.3 f2        | B4 - Dispositif de protection contre les surintensités adapté à la section des conducteurs sur chaque circuit<br>Article : Section des conducteurs d'alimentation en adéquation avec le courant assigné du DP placé en amont. |        |

| N° Article (1) | Libellé des points de contrôle n'ayant pu être vérifiés selon norme NF C 16-600 – Annexe C  | Motifs |
|----------------|---|--------|
| B4.3 f3        | B4 - Dispositif de protection contre les surintensités adapté à la section des conducteurs sur chaque circuit<br>Article : Section des conducteurs de pontage en adéquation avec le courant de réglage du disjoncteur de branchement. |        |

(1) Référence des constatations diverses selon la norme ou la spécification technique utilisée.

### Constatation type E3. - Constatations concernant l'installation électrique et/ou son environnement

Néant

H. – Identification des parties du bien (pièces et emplacements) n'ayant pu être visitées et justification :

Néant

*Nota : Le présent rapport est établi par une personne dont les compétences sont certifiées par LCC QUALIXPERT - 17 rue Borrel 81100 CASTRES (détail sur [www.info-certif.fr](http://www.info-certif.fr))*

Dates de visite et d'établissement de l'état :  
Visite effectuée le : **02/08/2023**  
Etat rédigé à **LAU BALAGNAS**, le **02/08/2023**

Par : **FOUCHER hugo**

**Sarl Expertise Conseil Immobilier**  
15, rue des Pyrénées 65320 LAGARDE  
Tél: 06 64 42 19 50  
Mail : [sar.seci@outlook.com](mailto:sar.seci@outlook.com)  
Sarl au capital de 5000 Euros  
RCS 79898073600010 - APE 6820B  
TVA non applicable - Article 293 B du CGI

Cachet de l'entreprise

Mr Bastien KRUMMENACHER, Gérant

**Sarl Expertise Conseil Immobilier**  
15, rue des Pyrénées 65320 LAGARDE  
Tél: 06 64 42 19 50  
Mail : [sar.seci@outlook.com](mailto:sar.seci@outlook.com)  
Sarl au capital de 5000 Euros  
RCS 79898073600010 - APE 6820B  
TVA non applicable - Article 293 B du CGI

## I. - Objectif des dispositions et description des risques encourus en fonction des anomalies identifiées

| Correspondance avec le domaine d'anomalies (1) | Objectif des dispositions et description des risques encourus  |
|--|--|
| <b>B.1</b>                                     | <b>Appareil général de commande et de protection</b> : Cet appareil, accessible à l'intérieur du logement, permet d'interrompre, en cas d'urgence, en un lieu unique, connu et accessible, la totalité de la fourniture de l'alimentation électrique.<br>Son absence, son inaccessibilité ou un appareil inadapté ne permet pas d'assurer cette fonction de coupure en cas de danger (risque d'électrisation, voire d'électrocution), d'incendie ou d'intervention sur l'installation électrique.        |
| <b>B.2</b>                                     | <b>Protection différentielle à l'origine de l'installation</b> : Ce dispositif permet de protéger les personnes contre les risques de choc électrique lors d'un défaut d'isolement sur un matériel électrique.<br>Son absence ou son mauvais fonctionnement peut être la cause d'une électrisation, voire d'une électrocution.   |
| <b>B.3</b>                                     | <b>Prise de terre et installation de mise à la terre</b> : Ces éléments permettent, lors d'un défaut d'isolement sur un matériel électrique, de dévier à la terre le courant de défaut dangereux qui en résulte.<br>L'absence de ces éléments ou leur inexistence partielle peut être la cause d'une électrisation, voire d'une électrocution.   |
| <b>B.4</b>                                     | <b>Protection contre les surintensités</b> : Les disjoncteurs divisionnaires ou coupe-circuits à cartouche fusible, à l'origine de chaque circuit, permettent de protéger les conducteurs et câbles électriques contre les échauffements anormaux dus aux surcharges ou courts-circuits.<br>L'absence de ces dispositifs de protection ou leur calibre trop élevé peut être à l'origine d'incendies.   |
| <b>B.5</b>                                     | <b>Liaison équipotentielle dans les locaux contenant une baignoire ou une douche</b> : Elle permet d'éviter, lors d'un défaut, que le corps humain ne soit traversé par un courant électrique dangereux.<br>Son absence privilégie, en cas de défaut, l'écoulement du courant électrique par le corps humain, ce qui peut être la cause d'une électrisation, voire d'une électrocution.  |
| <b>B.6</b>                                     | <b>Règles liées aux zones dans les locaux contenant une baignoire ou une douche</b> : Les règles de mise en œuvre de l'installation électrique à l'intérieur de tels locaux permettent de limiter le risque de chocs électriques, du fait de la réduction de la résistance électrique du corps humain lorsque celui-ci est mouillé ou immergé.<br>Le non-respect de celles-ci peut être la cause d'une électrisation, voire d'une électrocution.   |
| <b>B.7</b>                                     | <b>Matériels électriques présentant des risques de contact direct</b> : Les matériels électriques dont des parties nues sous tension sont accessibles (matériels électriques anciens, fils électriques dénudés, bornes de connexion non placées dans une boîte équipée d'un couvercle, matériels électriques cassés...) présentent d'importants risques d'électrisation, voire d'électrocution.  |
| <b>B.8</b>                                     | <b>Matériels électriques vétustes ou inadaptés à l'usage</b> : Ces matériels électriques, lorsqu'ils sont trop anciens, n'assurent pas une protection satisfaisante contre l'accès aux parties nues sous tension ou ne possèdent plus un niveau d'isolement suffisant. Lorsqu'ils ne sont pas adaptés à l'usage que l'on veut en faire, ils deviennent très dangereux lors de leur utilisation. Dans les deux cas, ces matériels présentent d'importants risques d'électrisation, voire d'électrocution. |
| <b>B.9</b>                                     | <b>Appareils d'utilisation situés dans des parties communes et alimentés depuis les parties privatives</b> : Lorsque l'installation électrique issue de la partie privative n'est pas mise en œuvre correctement, le contact d'une personne avec la masse d'un matériel électrique en défaut ou une partie active sous tension peut être la cause d'électrisation, voire d'électrocution.  |
| <b>B.10</b>                                    | <b>Piscine privée ou bassin de fontaine</b> : Les règles de mise en œuvre de l'installation électrique et des équipements associés à la piscine ou au bassin de fontaine permettent de limiter le risque de chocs électriques, du fait de la réduction de la résistance électrique du corps humain lorsque celui-ci est mouillé ou immergé. Le non-respect de celles-ci peut être la cause d'une électrisation, voire d'une électrocution.   |

(1) Référence des anomalies selon la norme ou spécification technique utilisée.

## J. - Informations complémentaires

| Correspondance avec le groupe d'informations (1) | Objectif des dispositions et description des risques encourus   |
|--|---|
| <b>B.11</b>                                      | <p><b>Dispositif(s) différentiel(s) à haute sensibilité protégeant l'ensemble de l'installation électrique</b> : L'objectif est d'assurer rapidement la coupure du courant de l'installation électrique ou du circuit concerné, dès l'apparition d'un courant de défaut même de faible valeur. C'est le cas notamment lors de la défaillance occasionnelle (telle que l'usure normale ou anormale des matériels, l'imprudence ou le défaut d'entretien, la rupture du conducteur de mise à la terre d'un matériel électrique) des mesures classiques de protection contre les risques d'électrisation, voire d'électrocution.</p> <p><b>Socles de prise de courant de type à obturateurs</b> : Socles de prise de courant de type à obturateurs : l'objectif est d'éviter l'introduction, en particulier par un enfant, d'un objet dans une alvéole d'un socle de prise de courant sous tension pouvant entraîner des brûlures graves et/ ou l'électrisation, voire l'électrocution.</p> <p><b>Socles de prise de courant de type à puits</b> : La présence d'un puits au niveau d'un socle de prise de courant évite le risque d'électrisation, voire d'électrocution, au moment de l'introduction des fiche mâles non isolées d'un cordon d'alimentation.</p> |




(1) Référence des informations complémentaires selon la norme ou spécification technique utilisée.

Annexe - Photos

|   |   |
|---|---|
|    | <p>Photo e1<br/>Localisation : Jardin - Angle des murs Est et Sud<br/>Libellé de l'anomalie : Coffret pour prise de courant extérieure - absence de protection 30mA</p> |
|    | <p>Photo e1<br/>Libellé de l'anomalie : Exemple de socle de prise de courant avec broche de Terre non raccordée à la Terre</p>  |
|   | <p>Photo e1<br/>Libellé de l'anomalie : Exemple de socle de prise de courant avec broche de Terre non raccordée à la Terre</p>  |
|  | <p>Photo e1<br/>Libellé de l'anomalie : Exemple de socle de prise de courant avec broche de Terre non raccordée à la Terre</p>  |
|  | <p>Photo e1<br/>Libellé de l'anomalie : Exemple de socle de prise de courant sans broche de Terre</p>   |



|   |  |
|---|--|
|    | <p>Photo e1<br/>Libellé de l'anomalie : Exemple de socle de prise de courant sans broche de Terre</p>  |
|    | <p>Photo e1<br/>Libellé de l'anomalie : Exemple de conducteur de courant et connexion non protégés</p> |
|   | <p>Photo e1<br/>Libellé de l'anomalie : Exemple de conducteur de courant et connexion non protégés</p> |
|  | <p>Photo e1<br/>Libellé de l'anomalie : Exemple de conducteur de courant et connexion non protégés</p> |
|  | <p>Photo e1<br/>Localisation : RdC - Entrée<br/>Libellé de l'anomalie : Matériels vétustes</p>         |

|  |   |
|--|---|
|   | <p>Photo e1<br/>Localisation : RdC - Garage<br/>Libellé de l'anomalie : Matériels vétustes + boîtier métallique non relié à la Terre</p>  |
|   | <p>Photo e1<br/>Localisation : RdC - Entrée<br/>Libellé de l'anomalie : Tableau général de protection et de répartition : absence protection générale 30mA - présence de conducteurs non protégés</p> |
|  | <p>Photo e1<br/>Localisation : RdC - Entrée<br/>Libellé de l'anomalie : Tableau général de protection et de répartition : conducteur de neutre commun</p>   |

## Recommandations relevant du devoir de conseil de professionnel

Néant

## Règles élémentaires de sécurité et d'usage à respecter (liste non exhaustive)

L'électricité constitue un danger invisible, inodore et silencieux et c'est pourquoi il faut être vigilant quant aux risques qu'elle occasionne (incendie, électrisation, électrocution). Restez toujours attentif à votre installation électrique, vérifiez qu'elle soit et reste en bon état.

Pour limiter les risques, il existe des moyens de prévention simples :

- Ne jamais manipuler une prise ou un fil électrique avec des mains humides
- Ne jamais tirer sur un fil électrique pour le débrancher
- Débrancher un appareil électrique avant de le nettoyer
- Ne jamais toucher les fiches métalliques d'une prise de courant
- Ne jamais manipuler un objet électrique sur un sol humide ou mouillé

# DPE Diagnostic de performance énergétique (logement)

N°ADEME : [2365E2640349M](#)  
Etabli le : 04/08/2023  
Valable jusqu'au : 03/08/2033

Ce document vous permet de savoir si votre logement est économe en énergie et préserve le climat. Il vous donne également des pistes pour améliorer ses performances et réduire vos factures. *Pour en savoir plus : <https://www.ecologie.gouv.fr/diagnostic-performance-energetique-dpe>*

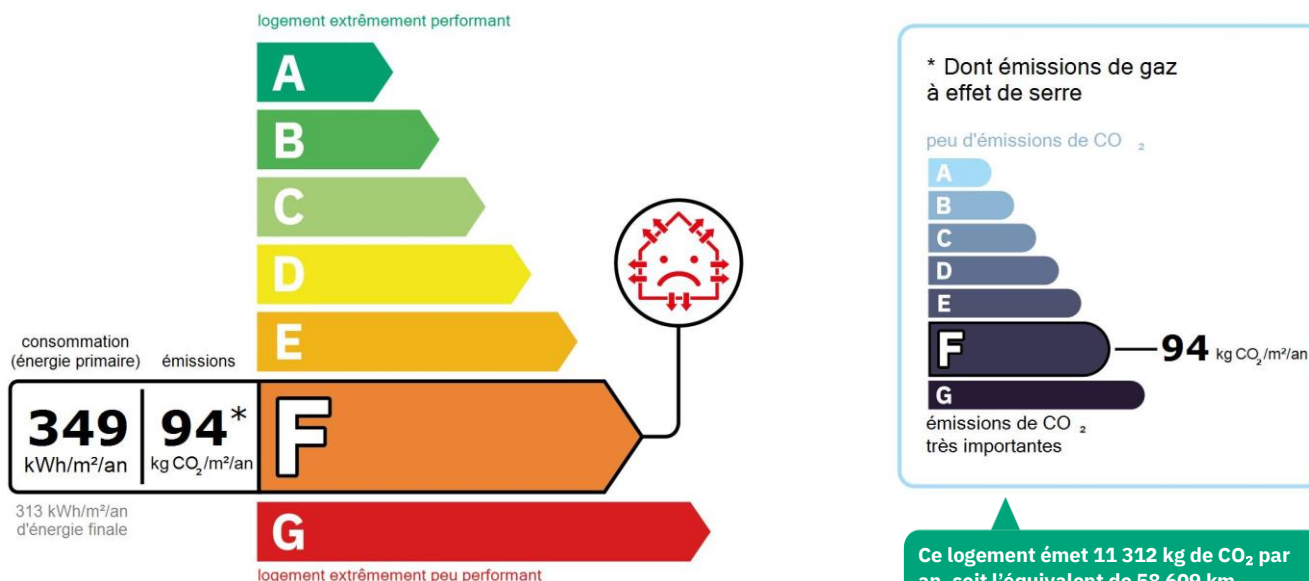


Adresse : **2 route des Vallées**  
**65400 LAU BALAGNAS**

Type de bien : Maison Individuelle  
Année de construction : Avant 1948  
Surface habitable : **120 m<sup>2</sup>**

Propriétaire : Mr TIPPLE Jon  
Adresse : 2 route des Vallées 65400 LAU BALAGNAS

## Performance énergétique et climatique



Le niveau de consommation énergétique dépend de l'isolation du logement et de la performance des équipements. Pour l'améliorer, voir pages 4 à 6

Ce logement émet **11 312 kg de CO<sub>2</sub> par an**, soit l'équivalent de **58 609 km parcourus en voiture**.  
Le niveau d'émissions dépend principalement des types d'énergies utilisées (bois, électricité, gaz, fioul, etc.)

## Estimation des coûts annuels d'énergie du logement

Les coûts sont estimés en fonction des caractéristiques de votre logement et pour une utilisation standard sur 5 usages (chauffage, eau chaude sanitaire, climatisation, éclairage, auxiliaires) voir p.3 pour voir les détails par poste.



entre **3 170 €** et **4 340 €** par an

Prix moyens des énergies indexés au 1er janvier 2021 (abonnements compris)

Comment réduire ma facture d'énergie ? Voir p. 3

### Informations diagnostiqueur

**Sarl Expertise Conseil Immobilier**  
15 rue des Pyrénées  
65320 LAGARDE  
tel : 0664421950

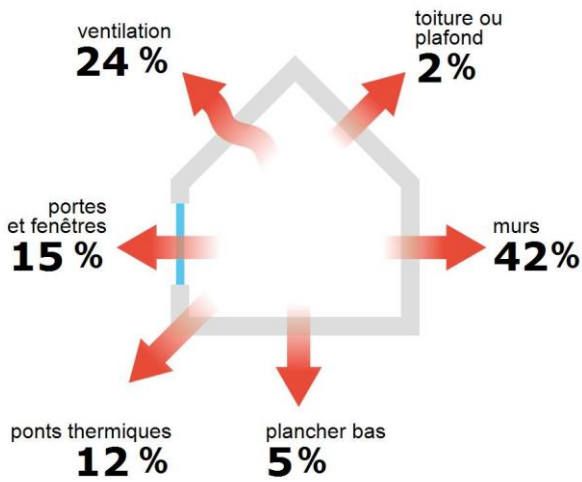
Diagnosticur : FOUCHER hugo  
Email : [sarl.eci@outlook.com](mailto:sarl.eci@outlook.com)  
N° de certification : C2456  
Organisme de certification : LCC QUALIXPERT



**Sarl Expertise Conseil Immobilier**  
15, rue des Pyrénées 65320 LAGARDE  
Tél : 06 64 42 19 50  
Mail : [sarl.eci@outlook.com](mailto:sarl.eci@outlook.com)  
Sarl au capital de 5000 Euros  
RCS 1959 07300010 - APE 6820B  
TVA non applicable - Article 293 B du CGI

À l'attention du propriétaire du bien au moment de la réalisation du DPE : Dans le cadre du Règlement général sur la protection des données (RGPD), l'Ademe vous informe que vos données personnelles (Nom-Prénom-Adresse) sont stockées dans la base de données de l'observatoire DPE à des fins de contrôles ou en cas de contestations ou de procédures judiciaires. Ces données sont stockées jusqu'à la date de fin de validité du DPE. Vous disposez d'un droit d'accès, de rectification, de portabilité, d'effacement ou une limitation du traitement de ces données. Si vous souhaitez faire valoir votre droit, veuillez nous contacter à l'adresse mail indiquée à la page «Contacts» de l'Observatoire DPE (<https://observatoire-dpe.ademe.fr/>).

### Schéma des déperditions de chaleur



### Performance de l'isolation

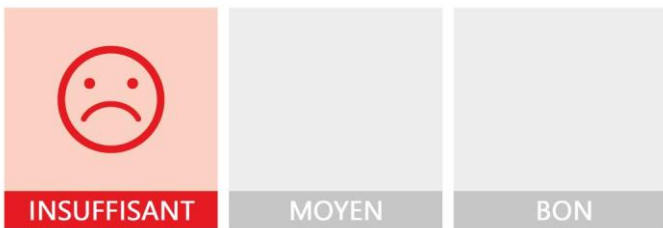


### Système de ventilation en place



Ventilation par ouverture des fenêtres

### Confort d'été (hors climatisation)\*



Les caractéristiques de votre logement améliorant le confort d'été :



logement traversant



toiture isolée

Pour améliorer le confort d'été :



Équipez les fenêtres de votre logement de volets extérieurs ou brise-soleil.

### Production d'énergies renouvelables

Ce logement n'est pas encore équipé de systèmes de production d'énergie renouvelable.

Diverses solutions existent :



pompe à chaleur



chauffe-eau thermodynamique



panneaux solaires photovoltaïques



panneaux solaires thermiques



géothermie

















réseau de chaleur ou de froid vertueux



chauffage au bois

\*Le niveau de confort d'été présenté ici s'appuie uniquement sur les caractéristiques de votre logement (la localisation n'est pas prise en compte).

## Montants et consommations annuels d'énergie

| Usage   | Consommation d'énergie<br>(en kWh énergie primaire)  |  | Frais annuels d'énergie<br>(fourchette d'estimation*) | Répartition des dépenses   |
|---|--|--|---|--|
|  chauffage       |  Fioul      | 34 241 (34 241 é.f.)                   | entre 2 660 € et 3 600 €                              |  83 % |
|  eau chaude      |  Electrique | 5 986 (2 602 é.f.)                     | entre 410 € et 570 €                                  |  13 % |
|  refroidissement |  |  |   |  0 %  |
|  éclairage       |  Electrique | 545 (237 é.f.)                         | entre 30 € et 60 €                                    |  1 %  |
|  auxiliaires     |  Electrique | 1 148 (499 é.f.)                       | entre 70 € et 110 €                                   |  3 %  |
| <b>énergie totale pour les usages recensés :</b>  |  | <b>41 920 kWh</b><br>(37 580 kWh é.f.) | <b>entre 3 170 € et 4 340 €</b><br>par an             |  |

Pour rester dans cette fourchette d'estimation, voir les recommandations d'usage ci-dessous

Conventionnellement, ces chiffres sont donnés pour une température de chauffage de 19° réduite à 16°C la nuit ou en cas d'absence du domicile, une climatisation réglée à 28° (si présence de clim), et une consommation d'eau chaude de 119ℓ par jour.

é.f. → énergie finale


Prix moyens des énergies indexés au 1er janvier 2021 (abonnements compris)

▲ Seules les consommations d'énergie nécessaires au chauffage, à la climatisation, à la production d'eau chaude sanitaire, à l'éclairage et aux auxiliaires (ventilateurs, pompes) sont prises en compte dans cette estimation. Les consommations liées aux autres usages (électroménager, appareils électroniques...) ne sont pas comptabilisées.

▲ Les factures réelles dépendront de nombreux facteurs : prix des énergies, météo de l'année (hiver froid ou doux...), nombre de personnes dans le logement et habitudes de vie, entretien des équipements....

## Recommandations d'usage pour votre logement

Quelques gestes simples pour maîtriser votre facture d'énergie :



## Température recommandée en hiver → 19°C

Chauffer à 19°C plutôt que 21°C, c'est -18% sur votre facture **soit -681€ par an**

## Astuces


- Diminuez le chauffage quand vous n'êtes pas là.
- Chauffez les chambres à 17° la nuit.



## Si climatisation, température recommandée en été → 28°C

## Astuces

- Fermez les fenêtres et volets la journée quand il fait chaud.
- Aérez votre logement la nuit.



## Consommation recommandée → 119ℓ/jour d'eau chaude à 40°C

Estimation faite par rapport à la surface de votre logement (2-3 personnes). Une douche de 5 minute = environ 40ℓ

49ℓ consommés en moins par jour, c'est -19% sur votre facture **soit -113€ par an**

## Astuces





- Installez des mousseurs d'eau sur les robinets et un pommeau à faible débit sur la douche.
- Réduisez la durée des douches.








En savoir plus sur les bons réflexes d'économie d'énergie : [france-renov.gouv.fr](http://france-renov.gouv.fr)

Voir en annexe le descriptif détaillé du logement et de ses équipements

## Vue d'ensemble du logement






|   | description  | isolation    |
|---|--|--------------|
|  <b>Murs</b>               | Mur en pierre de taille et moellons avec remplissage tout venant d'épaisseur 55 cm non isolé donnant sur l'extérieur / Mur en pierre de taille et moellons avec remplissage tout venant d'épaisseur 50 cm avec isolation intérieure (10 cm) donnant sur l'extérieur / Mur en blocs de béton creux d'épaisseur $\leq 20$ cm non isolé donnant sur l'extérieur / Mur en pierre de taille et moellons avec remplissage tout venant d'épaisseur 55 cm non isolé donnant sur un garage  | insuffisante |
|  <b>Plancher bas</b>       | Dalle béton donnant sur un terre-plein   | insuffisante |
|  <b>Toiture/plafond</b>    | Combles aménagés sous rampants donnant sur un comble faiblement ventilé avec isolation intérieure  | insuffisante |
|  <b>Portes et fenêtres</b> | Fenêtres battantes bois, simple vitrage avec vénitiens extérieurs tout métal / Fenêtres battantes bois, simple vitrage sans protection solaire / Fenêtres battantes bois, en survitrage avec lame d'air 20 mm et volets battants bois / Fenêtres battantes bois, en survitrage avec lame d'air 20 mm et vénitiens extérieurs tout métal / Portes-fenêtres battantes bois, en survitrage avec lame d'air 20 mm et vénitiens extérieurs tout métal / Portes-fenêtres battantes bois, en survitrage avec lame d'air 20 mm sans protection solaire / Fenêtres battantes bois, simple vitrage avec volets battants bois / Fenêtres battantes bois, simple vitrage / Porte(s) bois opaque pleine | insuffisante |

## Vue d'ensemble des équipements

|   | description  |
|---|--|
|  <b>Chauffage</b>            | Chaudière individuelle fioul à condensation installée entre 1996 et 2015 avec programmateur avec réduit. Emetteur(s): radiateur monotube avec robinet thermostatique                           |
|  <b>Eau chaude sanitaire</b> | Ballon électrique à accumulation vertical (catégorie B ou 2 étoiles), contenance ballon 200 L<br>Ballon électrique à accumulation vertical (catégorie B ou 2 étoiles), contenance ballon 100 L |
|  <b>Climatisation</b>        | Néant  |
|  <b>Ventilation</b>          | Ventilation par ouverture des fenêtres   |
|  <b>Pilotage</b>             | Avec intermittence centrale avec minimum de température  |

## Recommandations de gestion et d'entretien des équipements

Pour maîtriser vos consommations d'énergie, la bonne gestion et l'entretien régulier des équipements de votre logement sont essentiels.

|  | type d'entretien   |
|--|--|
|  <b>Chauffe-eau</b> | Vérifier la température d'eau du ballon (55°C-60°C) pour éviter le risque de développement de la légionnelle (en dessous de 50°C).   |
|  <b>Eclairage</b>   | Eteindre les lumières lorsque personne n'utilise la pièce.   |
|  <b>Isolation</b>   | Faire vérifier les isolants et les compléter tous les 20 ans.  |
|  <b>Radiateur</b>   | Laisser les robinets thermostatiques en position ouverte en fin de saison de chauffe.<br>Ne jamais placer un meuble devant un émetteur de chaleur.<br>Purger les radiateurs s'il y a de l'air. |
|  <b>Ventilation</b> | Veiller à ouvrir les fenêtres de chaque pièce très régulièrement   |

## Recommandations d'amélioration de la performance



Des travaux peuvent vous permettre d'améliorer significativement l'efficacité énergétique de votre logement et ainsi de faire des économies d'énergie, d'améliorer son confort, de le valoriser et de le rendre plus écologique. Le pack ① de travaux vous permet de réaliser les travaux prioritaires, et le pack ② d'aller vers un logement très performant.





Si vous en avez la possibilité, il est plus efficace et rentable de procéder à une rénovation globale de votre logement (voir packs de travaux ① + ② ci-dessous). La rénovation performante par étapes est aussi une alternative possible (réalisation du pack ① avant le pack ②). Faites-vous accompagner par un professionnel compétent (bureau d'études, architecte, entreprise générale de travaux, groupement d'artisans...) pour préciser votre projet et coordonner vos travaux.

1

## Les travaux essentiels




Montant estimé : 9000 à 13500€

| Lot  | Description  | Performance recommandée                       |
|--|--|---|
|  Mur      | Isolation des murs par l'intérieur.<br>Avant d'isoler un mur, vérifier qu'il ne présente aucune trace d'humidité.                | $R > 4,5 \text{ m}^2 \cdot \text{K}/\text{W}$ |
|  Plancher | Isolation des planchers sous chape flottante.<br>Avant d'isoler un plancher, vérifier qu'il ne présente aucune trace d'humidité. | $R > 3,5 \text{ m}^2 \cdot \text{K}/\text{W}$ |

2

## Les travaux à envisager

Montant estimé : 42900 à 64300€

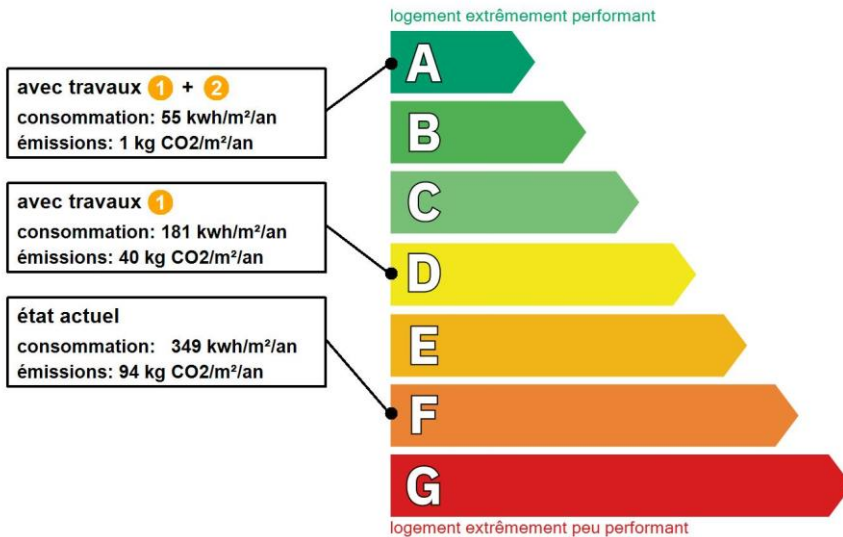
| Lot  | Description   | Performance recommandée   |
|--|---|---|
|  Chauffage            | Remplacer le système de chauffage par une pompe à chaleur air/eau double service chauffage et ECS.  | SCOP = 4  |
|  Eau chaude sanitaire | Remplacer le système actuel par un appareil de type pompe à chaleur.<br>Mettre en place un système Solaire  | COP = 3   |
|  Portes et fenêtres   | Remplacer les fenêtres par des fenêtres double vitrage à isolation renforcée.<br>Remplacer les portes par des menuiseries plus performantes.<br>▲ Travaux pouvant nécessiter une autorisation d'urbanisme | $U_w = 1,3 \text{ W}/\text{m}^2 \cdot \text{K}$ , $S_w = 0,42$<br>$U_w = 1,3 \text{ W}/\text{m}^2 \cdot \text{K}$ |

## Commentaires :

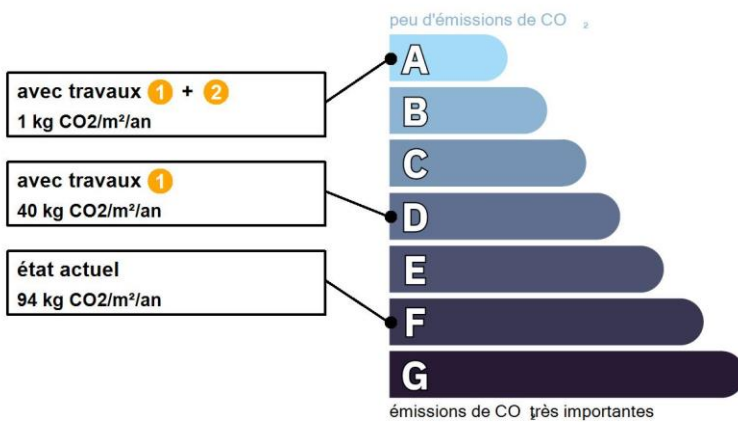
Néant

Recommandations d'amélioration de la performance (suite)

Évolution de la performance après travaux



Dont émissions de gaz à effet de serre



Préparez votre projet !

Contactez le conseiller France Rénov' le plus proche de chez vous, pour des conseils gratuits et indépendants sur vos choix de travaux et d'artisans :

<https://france-renov.gouv.fr/espaces-conseil-fr>

ou 0808 800 700 (prix d'un appel local)

Vous pouvez bénéficier d'aides, de primes et de subventions pour vos travaux :

<https://france-renov.gouv.fr/aides>



Pour répondre à l'urgence climatique et environnementale, la France s'est fixée pour objectif d'ici 2050 de rénover l'ensemble des logements à un haut niveau de performance énergétique.

À court terme, la priorité est donnée à la suppression des énergies fortement émettrices de gaz à effet de serre (fioul, charbon) et à l'éradication des «passoires énergétiques» d'ici 2028.



## Fiche technique du logement

Cette fiche liste les caractéristiques techniques du bien diagnostiqué renseignées par le diagnostiqueur pour obtenir les résultats présentés dans ce document. En cas de problème, contactez la personne ayant réalisé ce document ou l'organisme certificateur qui l'a certifiée (diagnostiqueurs.din.developpement-durable.gouv.fr).

Le présent rapport est établi par une personne dont les compétences sont certifiées par :  
LCC QUALIXPERT - 17 rue Borrel 81100 CASTRES (détail sur [www.info-certif.fr](http://www.info-certif.fr))

Référence du logiciel validé : **LICIEL Diagnostics v4 [Moteur TribuEnergie: 1.4.25.1]**

Justificatifs fournis pour établir le DPE :

Référence du DPE : **2023-07-2299**

**Néant**

Date de visite du bien : **02/08/2023**

Invariant fiscal du logement : **N/A**

Référence de la parcelle cadastrale : **Section cadastrale A, Parcelle(s) n° 153**








Méthode de calcul utilisée pour l'établissement du DPE : **3CL-DPE 2021**

Numéro d'immatriculation de la copropriété : **N/A**

### Explications personnalisées sur les éléments pouvant amener à des différences entre les consommations estimées et les consommations réelles :

















































Les consommations de ce DPE sont calculées pour des conditions d'usage fixées (on considère que les occupants les utilisent suivant des conditions standard), et pour des conditions climatiques moyennes du lieu. Il peut donc apparaître des divergences importantes entre les factures d'énergie que vous payez et la consommation conventionnelle pour plusieurs raisons : suivant la rigueur de l'hiver ou le comportement réellement constaté des occupants, qui peuvent s'écarter fortement de celui choisi dans les conditions standard et également les frais d'énergie qui font intervenir des valeurs qui varient sensiblement dans le temps. Ce DPE utilise des valeurs qui reflètent les prix moyens des énergies que l'Observatoire de l'Énergie constate au niveau national et donc peut s'écarter du prix de votre abonnement. De plus, ce DPE a été réalisé selon une modélisation 3CL (définie par arrêté) qui est sujette à des modifications dans le temps qui peuvent également faire évoluer les résultats.







## Généralités













































| Donnée d'entrée               | Origine de la donnée   | Valeur renseignée   |
|-------------------------------|--|---------------------|
| Département                   |  Observé / mesuré | 65 Hautes Pyrénées  |
| Altitude                      |  Donnée en ligne  | 454 m               |
| Type de bien                  |  Observé / mesuré | Maison Individuelle |
| Année de construction         |  Estimé           | Avant 1948          |
| Surface habitable du logement |  Observé / mesuré | 120 m <sup>2</sup>  |
| Nombre de niveaux du logement |  Observé / mesuré | 3                   |
| Hauteur moyenne sous plafond  |  Observé / mesuré | 2,5 m               |





## Enveloppe

| Donnée d'entrée                    | Origine de la donnée   | Valeur renseignée  |  |
|------------------------------------|------------------------|--|--|
| <b>Mur 1 Nord, Sud, Est, Ouest</b> | Surface du mur         |  Observé / mesuré | 119,2 m <sup>2</sup>   |
|                                    | Type de local adjacent |  Observé / mesuré | l'extérieur  |
|                                    | Matériau mur           |  Observé / mesuré | Mur en pierre de taille et moellons avec remplissage tout venant |
|                                    | Épaisseur mur          |  Observé / mesuré | 55 cm  |
|                                    | Isolation              |  Observé / mesuré | non  |
| <b>Mur 2 Nord, Sud</b>             | Surface du mur         |  Observé / mesuré | 16,8 m <sup>2</sup>  |
|                                    | Type de local adjacent |  Observé / mesuré | l'extérieur  |
|                                    | Matériau mur           |  Observé / mesuré | Mur en pierre de taille et moellons avec remplissage tout venant |
|                                    | Épaisseur mur          |  Observé / mesuré | 50 cm  |
|                                    | Isolation              |  Observé / mesuré | oui  |
| <b>Mur 3 Nord, Sud, Ouest</b>      | Épaisseur isolant      |  Observé / mesuré | 10 cm  |
|                                    | Surface du mur         |  Observé / mesuré | 15 m <sup>2</sup>  |
|                                    | Type de local adjacent |  Observé / mesuré | l'extérieur  |
|                                    | Matériau mur           |  Observé / mesuré | Mur en blocs de béton creux                                      |
|                                    | Épaisseur mur          |  Observé / mesuré | ≤ 20 cm  |

|                      |   |   |                           |  |
|----------------------|---|---|---------------------------|--|
| <b>Mur 4 Nord</b>    | Isolation   |     | Observé / mesuré          | non  |
|                      | Surface du mur  |    | Observé / mesuré          | 20 m²  |
|                      | Type de local adjacent  |    | Observé / mesuré          | un garage  |
|                      | Surface Aiu   |    | Observé / mesuré          | 20 m²  |
|                      | Etat isolation des parois Aiu   |    | Observé / mesuré          | non isolé  |
|                      | Surface Aue   |    | Observé / mesuré          | 20 m²  |
|                      | Etat isolation des parois Aue   |    | Observé / mesuré          | non isolé  |
|                      | Matériau mur  |    | Observé / mesuré          | Mur en pierre de taille et moellons avec remplissage tout venant |
|                      | Epaisseur mur   |    | Observé / mesuré          | 55 cm  |
|                      | Isolation   |    | Observé / mesuré          | non  |
| <b>Plancher</b>      | Surface de plancher bas   |    | Observé / mesuré          | 56 m²  |
|                      | Type de local adjacent  |    | Observé / mesuré          | un terre-plein   |
|                      | Etat isolation des parois Aue   |    | Observé / mesuré          | non isolé  |
|                      | Périmètre plancher bâtiment déperditif  |    | Observé / mesuré          | 32 m   |
|                      | Surface plancher bâtiment déperditif  |    | Observé / mesuré          | 56 m²  |
|                      | Type de pb  |    | Observé / mesuré          | Dalle béton  |
|                      | Isolation: oui / non / inconnue   |    | Observé / mesuré          | inconnue   |
|                      | Année de construction/rénovation  |    | Valeur par défaut         | Avant 1948   |
| <b>Plafond</b>       | Surface de plancher haut  |    | Observé / mesuré          | 54,8 m²  |
|                      | Type de local adjacent  |    | Observé / mesuré          | un comble faiblement ventilé                                     |
|                      | Surface Aiu   |    | Observé / mesuré          | 56 m²  |
|                      | Surface Aue   |    | Observé / mesuré          | 56 m²  |
|                      | Etat isolation des parois Aue   |   | Observé / mesuré          | non isolé  |
|                      | Type de ph  |  | Observé / mesuré          | Combles aménagés sous rampants                                   |
|                      | Isolation   |  | Observé / mesuré          | oui  |
|                      | Epaisseur isolant   |  | Observé / mesuré          | 10 cm  |
| <b>Fenêtre 1 Sud</b> | Surface de baies  |  | Observé / mesuré          | 1,2 m²   |
|                      | Placement   |  | Observé / mesuré          | Mur 2 Nord, Sud  |
|                      | Orientation des baies   |  | Observé / mesuré          | Sud  |
|                      | Inclinaison vitrage   |  | Observé / mesuré          | vertical   |
|                      | Type ouverture  |  | Observé / mesuré          | Fenêtres battantes   |
|                      | Type menuiserie   |  | Observé / mesuré          | Bois   |
|                      | Présence de joints d'étanchéité   |  | Observé / mesuré          | non  |
|                      | Type de vitrage   |  | Observé / mesuré          | simple vitrage   |
|                      | Positionnement de la menuiserie   |  | Observé / mesuré          | au nu intérieur  |
|                      | Largeur du dormant menuiserie   |  | Observé / mesuré          | Lp: 5 cm   |
|                      | Type volets   |  | Observé / mesuré          | Vénitiens extérieurs tout métal                                  |
|                      | Type de masques proches   |  | Observé / mesuré          | Absence de masque proche   |
|                      | Type de masques lointains   |  | Observé / mesuré          | Absence de masque lointain                                       |
| <b>Fenêtre 2 Est</b> | Surface de baies  |  | Observé / mesuré          | 1,2 m²   |
|                      | Placement   |  | Observé / mesuré          | Plafond  |
|                      | Orientation des baies   |  | Observé / mesuré          | Est  |
|                      | Inclinaison vitrage   |  | Observé / mesuré          | vertical   |
|                      | Type ouverture  |  | Observé / mesuré          | Fenêtres battantes   |
|                      | Type menuiserie   |  | Observé / mesuré          | Bois   |
|                      | Présence de joints d'étanchéité   |  | Observé / mesuré          | non  |
|                      | Type de vitrage   |  | Observé / mesuré          | simple vitrage   |
|                      | Positionnement de la menuiserie   |  | Observé / mesuré          | au nu intérieur  |
|                      | Largeur du dormant menuiserie   |  | Observé / mesuré          | Lp: 5 cm   |
| Type volets          |  | Observé / mesuré  | Pas de protection solaire |  |

|                                 |  |  |  |
|---------------------------------|--|--|--|
| <b>Fenêtre 3 Est</b>            | Type de masques proches  |  Observé / mesuré    | Absence de masque proche   |
|                                 | Type de masques lointains  |  Observé / mesuré   | Absence de masque lointain   |
|                                 | Surface de baies   |  Observé / mesuré   | 6,8 m²   |
|                                 | Placement  |  Observé / mesuré   | Mur 1 Nord, Sud, Est, Ouest  |
|                                 | Orientation des baies  |  Observé / mesuré   | Est  |
|                                 | Inclinaison vitrage  |  Observé / mesuré   | vertical   |
|                                 | Type ouverture   |  Observé / mesuré   | Fenêtres battantes   |
|                                 | Type menuiserie  |  Observé / mesuré   | Bois   |
|                                 | Présence de joints d'étanchéité  |  Observé / mesuré   | non  |
|                                 | Type de vitrage  |  Observé / mesuré   | survitrage   |
|                                 | Epaisseur lame air   |  Observé / mesuré   | 20 mm  |
|                                 | Présence couche peu émissive   |  Observé / mesuré   | non  |
|                                 | Gaz de remplissage   |  Observé / mesuré   | Air  |
|                                 | Positionnement de la menuiserie  |  Observé / mesuré   | au nu intérieur  |
|                                 | Largeur du dormant menuiserie  |  Observé / mesuré   | Lp: 5 cm   |
|                                 | Type volets  |  Observé / mesuré   | Volets battants bois (tablier < 22mm)  |
|                                 | Type de masques proches  |  Observé / mesuré   | Absence de masque proche   |
| Type de masques lointains       |  Observé / mesuré | Absence de masque lointain   |  |
| <b>Fenêtre 4 Sud</b>            | Surface de baies   |  Observé / mesuré   | 3 m²   |
|                                 | Placement  |  Observé / mesuré   | Mur 1 Nord, Sud, Est, Ouest  |
|                                 | Orientation des baies  |  Observé / mesuré   | Sud  |
|                                 | Inclinaison vitrage  |  Observé / mesuré   | vertical   |
|                                 | Type ouverture   |  Observé / mesuré  | Fenêtres battantes   |
|                                 | Type menuiserie  |  Observé / mesuré | Bois   |
|                                 | Présence de joints d'étanchéité  |  Observé / mesuré | non  |
|                                 | Type de vitrage  |  Observé / mesuré | survitrage   |
|                                 | Epaisseur lame air   |  Observé / mesuré | 20 mm  |
|                                 | Présence couche peu émissive   |  Observé / mesuré | non  |
|                                 | Gaz de remplissage   |  Observé / mesuré | Air  |
|                                 | Positionnement de la menuiserie  |  Observé / mesuré | au nu intérieur  |
|                                 | Largeur du dormant menuiserie  |  Observé / mesuré | Lp: 5 cm   |
|                                 | Type volets  |  Observé / mesuré | Vénitiens extérieurs tout métal  |
|                                 | Type de masques proches  |  Observé / mesuré | Absence de masque proche   |
|                                 | Type de masques lointains  |  Observé / mesuré | Absence de masque lointain   |
|                                 | <b>Fenêtre 5 Ouest</b>   | Surface de baies   |  Observé / mesuré |
| Placement                       |  |  Observé / mesuré | Mur 1 Nord, Sud, Est, Ouest  |
| Orientation des baies           |  |  Observé / mesuré | Ouest  |
| Inclinaison vitrage             |  |  Observé / mesuré | vertical   |
| Type ouverture                  |  |  Observé / mesuré | Fenêtres battantes   |
| Type menuiserie                 |  |  Observé / mesuré | Bois   |
| Présence de joints d'étanchéité |  |  Observé / mesuré | non  |
| Type de vitrage                 |  |  Observé / mesuré | survitrage   |
| Epaisseur lame air              |  |  Observé / mesuré | 20 mm  |
| Présence couche peu émissive    |  |  Observé / mesuré | non  |
| Gaz de remplissage              |  |  Observé / mesuré | Air  |
| Positionnement de la menuiserie |  |  Observé / mesuré | au nu intérieur  |
| Largeur du dormant menuiserie   |  |  Observé / mesuré | Lp: 5 cm   |
| Type volets                     |  |  Observé / mesuré | Volets battants bois (tablier < 22mm)  |
| Type de masques proches         |  |  Observé / mesuré | Absence de masque proche   |
| Type de masques lointains       |  |  Observé / mesuré | Absence de masque lointain   |

|                                 |                                 |  |  |                             |
|---------------------------------|---------------------------------|--|--|-----------------------------|
| <b>Fenêtre 6 Ouest</b>          | Surface de baies                |  Observé / mesuré    | 3,4 m²   |                             |
|                                 | Placement                       |  Observé / mesuré   | Mur 1 Nord, Sud, Est, Ouest  |                             |
|                                 | Orientation des baies           |  Observé / mesuré   | Ouest  |                             |
|                                 | Inclinaison vitrage             |  Observé / mesuré   | vertical   |                             |
|                                 | Type ouverture                  |  Observé / mesuré   | Fenêtres battantes   |                             |
|                                 | Type menuiserie                 |  Observé / mesuré   | Bois   |                             |
|                                 | Présence de joints d'étanchéité |  Observé / mesuré   | non  |                             |
|                                 | Type de vitrage                 |  Observé / mesuré   | simple vitrage   |                             |
|                                 | Positionnement de la menuiserie |  Observé / mesuré   | au nu intérieur  |                             |
|                                 | Largeur du dormant menuiserie   |  Observé / mesuré   | Lp: 5 cm   |                             |
|                                 | Type volets                     |  Observé / mesuré   | Volets battants bois (tablier < 22mm)  |                             |
|                                 | Type de masques proches         |  Observé / mesuré   | Absence de masque proche   |                             |
|                                 | Type de masques lointains       |  Observé / mesuré   | Absence de masque lointain   |                             |
|                                 | <b>Fenêtre 7 Ouest</b>          | Surface de baies   |  Observé / mesuré   | 0,6 m²                      |
| Placement                       |                                 |  Observé / mesuré   | Mur 3 Nord, Sud, Ouest   |                             |
| Orientation des baies           |                                 |  Observé / mesuré   | Ouest  |                             |
| Inclinaison vitrage             |                                 |  Observé / mesuré   | vertical   |                             |
| Type ouverture                  |                                 |  Observé / mesuré   | Fenêtres battantes   |                             |
| Type menuiserie                 |                                 |  Observé / mesuré   | Bois   |                             |
| Présence de joints d'étanchéité |                                 |  Observé / mesuré   | non  |                             |
| Type de vitrage                 |                                 |  Observé / mesuré   | simple vitrage   |                             |
| Positionnement de la menuiserie |                                 |  Observé / mesuré   | au nu intérieur  |                             |
| Largeur du dormant menuiserie   |                                 |  Observé / mesuré  | Lp: 5 cm   |                             |
| Type de masques proches         |                                 |  Observé / mesuré | Absence de masque proche   |                             |
| Type de masques lointains       |                                 |  Observé / mesuré | Absence de masque lointain   |                             |
| <b>Fenêtre 8 Sud</b>            |                                 | Surface de baies   |  Observé / mesuré | 0,4 m²                      |
|                                 |                                 | Placement  |  Observé / mesuré | Mur 3 Nord, Sud, Ouest      |
|                                 | Orientation des baies           |  Observé / mesuré | Sud  |                             |
|                                 | Inclinaison vitrage             |  Observé / mesuré | vertical   |                             |
|                                 | Type ouverture                  |  Observé / mesuré | Fenêtres battantes   |                             |
|                                 | Type menuiserie                 |  Observé / mesuré | Bois   |                             |
|                                 | Présence de joints d'étanchéité |  Observé / mesuré | non  |                             |
|                                 | Type de vitrage                 |  Observé / mesuré | simple vitrage   |                             |
|                                 | Positionnement de la menuiserie |  Observé / mesuré | au nu intérieur  |                             |
|                                 | Largeur du dormant menuiserie   |  Observé / mesuré | Lp: 5 cm   |                             |
|                                 | Type de masques proches         |  Observé / mesuré | Absence de masque proche   |                             |
|                                 | Type de masques lointains       |  Observé / mesuré | Absence de masque lointain   |                             |
|                                 | <b>Porte-fenêtre 1 Est</b>      | Surface de baies   |  Observé / mesuré | 3,5 m²                      |
|                                 |                                 | Placement  |  Observé / mesuré | Mur 1 Nord, Sud, Est, Ouest |
| Orientation des baies           |                                 |  Observé / mesuré | Est  |                             |
| Inclinaison vitrage             |                                 |  Observé / mesuré | vertical   |                             |
| Type ouverture                  |                                 |  Observé / mesuré | Portes-fenêtres battantes  |                             |
| Type menuiserie                 |                                 |  Observé / mesuré | Bois   |                             |
| Présence de joints d'étanchéité |                                 |  Observé / mesuré | non  |                             |
| Type de vitrage                 |                                 |  Observé / mesuré | survitrage   |                             |
| Epaisseur lame air              |                                 |  Observé / mesuré | 20 mm  |                             |
| Présence couche peu émissive    |                                 |  Observé / mesuré | non  |                             |
| Gaz de remplissage              |                                 |  Observé / mesuré | Air  |                             |
| Positionnement de la menuiserie |                                 |  Observé / mesuré | au nu intérieur  |                             |

|                            |  |  |   |
|----------------------------|--|--|---|
| <b>Porte-fenêtre 2 Est</b> | Largeur du dormant menuiserie  |  Observé / mesuré    | Lp: 5 cm                                    |
|                            | Type volets  |  Observé / mesuré   | Vénitiens extérieurs tout métal             |
|                            | Type de masques proches  |  Observé / mesuré   | Absence de masque proche                    |
|                            | Type de masques lointains  |  Observé / mesuré   | Absence de masque lointain                  |
|                            | Surface de baies   |  Observé / mesuré   | 3,5 m²                                      |
|                            | Placement  |  Observé / mesuré   | Mur 1 Nord, Sud, Est, Ouest                 |
|                            | Orientation des baies  |  Observé / mesuré   | Est   |
|                            | Inclinaison vitrage  |  Observé / mesuré   | vertical                                    |
|                            | Type ouverture   |  Observé / mesuré   | Portes-fenêtres battantes                   |
|                            | Type menuiserie  |  Observé / mesuré   | Bois  |
|                            | Présence de joints d'étanchéité  |  Observé / mesuré   | non   |
|                            | Type de vitrage  |  Observé / mesuré   | survitrage                                  |
|                            | Epaisseur lame air   |  Observé / mesuré   | 20 mm                                       |
|                            | Présence couche peu émissive   |  Observé / mesuré   | non   |
|                            | Gaz de remplissage   |  Observé / mesuré   | Air   |
|                            | Positionnement de la menuiserie  |  Observé / mesuré   | au nu intérieur                             |
|                            | Largeur du dormant menuiserie  |  Observé / mesuré   | Lp: 5 cm                                    |
|                            | Type volets  |  Observé / mesuré   | Pas de protection solaire                   |
|                            | Type de masques proches  |  Observé / mesuré   | Absence de masque proche                    |
| Type de masques lointains  |  Observé / mesuré   | Absence de masque lointain   |   |
| <b>Porte-fenêtre 3 Sud</b> | Surface de baies   |  Observé / mesuré  | 5,4 m²                                      |
|                            | Placement  |  Observé / mesuré | Mur 1 Nord, Sud, Est, Ouest                 |
|                            | Orientation des baies  |  Observé / mesuré | Sud   |
|                            | Inclinaison vitrage  |  Observé / mesuré | vertical                                    |
|                            | Type ouverture   |  Observé / mesuré | Portes-fenêtres battantes                   |
|                            | Type menuiserie  |  Observé / mesuré | Bois  |
|                            | Présence de joints d'étanchéité  |  Observé / mesuré | non   |
|                            | Type de vitrage  |  Observé / mesuré | survitrage                                  |
|                            | Epaisseur lame air   |  Observé / mesuré | 20 mm                                       |
|                            | Présence couche peu émissive   |  Observé / mesuré | non   |
|                            | Gaz de remplissage   |  Observé / mesuré | Air   |
|                            | Positionnement de la menuiserie  |  Observé / mesuré | au nu intérieur                             |
|                            | Largeur du dormant menuiserie  |  Observé / mesuré | Lp: 5 cm                                    |
|                            | Type volets  |  Observé / mesuré | Vénitiens extérieurs tout métal             |
|                            | Type de masques proches  |  Observé / mesuré | Absence de masque proche                    |
| Type de masques lointains  |  Observé / mesuré | Absence de masque lointain   |   |
| <b>Porte</b>               | Surface de porte   |  Observé / mesuré | 1,8 m²                                      |
|                            | Placement  |  Observé / mesuré | Mur 1 Nord, Sud, Est, Ouest                 |
|                            | Type de local adjacent   |  Observé / mesuré | l'extérieur                                 |
|                            | Nature de la menuiserie  |  Observé / mesuré | Porte simple en bois                        |
|                            | Type de porte  |  Observé / mesuré | Porte opaque pleine                         |
|                            | Présence de joints d'étanchéité  |  Observé / mesuré | non   |
|                            | Positionnement de la menuiserie  |  Observé / mesuré | au nu intérieur                             |
|                            | Largeur du dormant menuiserie  |  Observé / mesuré | Lp: 5 cm                                    |
| <b>Pont Thermique 1</b>    | Type de pont thermique   |  Observé / mesuré | Mur 1 Nord, Sud, Est, Ouest / Fenêtre 3 Est |
|                            | Type isolation   |  Observé / mesuré | non isolé                                   |
|                            | Longueur du PT   |  Observé / mesuré | 22,4 m                                      |
|                            | Largeur du dormant menuiserie Lp   |  Observé / mesuré | Lp: 5 cm                                    |
|                            | Position menuiseries   |  Observé / mesuré | au nu intérieur                             |

|                          |                                  |  |   |
|--------------------------|----------------------------------|--|---|
| <b>Pont Thermique 2</b>  | Type de pont thermique           |  Observé / mesuré    | Mur 1 Nord, Sud, Est, Ouest / Fenêtre 4 Sud       |
|                          | Type isolation                   |  Observé / mesuré   | non isolé   |
|                          | Longueur du PT                   |  Observé / mesuré   | 10,4 m  |
|                          | Largeur du dormant menuiserie Lp |  Observé / mesuré   | Lp: 5 cm  |
|                          | Position menuiseries             |  Observé / mesuré   | au nu intérieur                                   |
| <b>Pont Thermique 3</b>  | Type de pont thermique           |  Observé / mesuré   | Mur 1 Nord, Sud, Est, Ouest / Porte-fenêtre 1 Est |
|                          | Type isolation                   |  Observé / mesuré   | non isolé   |
|                          | Longueur du PT                   |  Observé / mesuré   | 8,3 m   |
|                          | Largeur du dormant menuiserie Lp |  Observé / mesuré   | Lp: 5 cm  |
|                          | Position menuiseries             |  Observé / mesuré   | au nu intérieur                                   |
| <b>Pont Thermique 4</b>  | Type de pont thermique           |  Observé / mesuré   | Mur 1 Nord, Sud, Est, Ouest / Porte-fenêtre 2 Est |
|                          | Type isolation                   |  Observé / mesuré   | non isolé   |
|                          | Longueur du PT                   |  Observé / mesuré   | 8,3 m   |
|                          | Largeur du dormant menuiserie Lp |  Observé / mesuré   | Lp: 5 cm  |
|                          | Position menuiseries             |  Observé / mesuré   | au nu intérieur                                   |
| <b>Pont Thermique 5</b>  | Type de pont thermique           |  Observé / mesuré   | Mur 1 Nord, Sud, Est, Ouest / Porte-fenêtre 3 Sud |
|                          | Type isolation                   |  Observé / mesuré   | non isolé   |
|                          | Longueur du PT                   |  Observé / mesuré   | 9,6 m   |
|                          | Largeur du dormant menuiserie Lp |  Observé / mesuré   | Lp: 5 cm  |
|                          | Position menuiseries             |  Observé / mesuré   | au nu intérieur                                   |
| <b>Pont Thermique 6</b>  | Type de pont thermique           |  Observé / mesuré   | Mur 1 Nord, Sud, Est, Ouest / Fenêtre 5 Ouest     |
|                          | Type isolation                   |  Observé / mesuré   | non isolé   |
|                          | Longueur du PT                   |  Observé / mesuré | 11,2 m  |
|                          | Largeur du dormant menuiserie Lp |  Observé / mesuré | Lp: 5 cm  |
|                          | Position menuiseries             |  Observé / mesuré | au nu intérieur                                   |
| <b>Pont Thermique 7</b>  | Type de pont thermique           |  Observé / mesuré | Mur 1 Nord, Sud, Est, Ouest / Fenêtre 6 Ouest     |
|                          | Type isolation                   |  Observé / mesuré | non isolé   |
|                          | Longueur du PT                   |  Observé / mesuré | 11,2 m  |
|                          | Largeur du dormant menuiserie Lp |  Observé / mesuré | Lp: 5 cm  |
|                          | Position menuiseries             |  Observé / mesuré | au nu intérieur                                   |
| <b>Pont Thermique 8</b>  | Type de pont thermique           |  Observé / mesuré | Mur 3 Nord, Sud, Ouest / Fenêtre 7 Ouest          |
|                          | Type isolation                   |  Observé / mesuré | non isolé   |
|                          | Longueur du PT                   |  Observé / mesuré | 3 m   |
|                          | Largeur du dormant menuiserie Lp |  Observé / mesuré | Lp: 5 cm  |
|                          | Position menuiseries             |  Observé / mesuré | au nu intérieur                                   |
| <b>Pont Thermique 9</b>  | Type de pont thermique           |  Observé / mesuré | Mur 3 Nord, Sud, Ouest / Fenêtre 8 Sud            |
|                          | Type isolation                   |  Observé / mesuré | non isolé   |
|                          | Longueur du PT                   |  Observé / mesuré | 2,6 m   |
|                          | Largeur du dormant menuiserie Lp |  Observé / mesuré | Lp: 5 cm  |
|                          | Position menuiseries             |  Observé / mesuré | au nu intérieur                                   |
| <b>Pont Thermique 10</b> | Type de pont thermique           |  Observé / mesuré | Mur 1 Nord, Sud, Est, Ouest / Porte               |
|                          | Type isolation                   |  Observé / mesuré | non isolé   |
|                          | Longueur du PT                   |  Observé / mesuré | 5,6 m   |
|                          | Largeur du dormant menuiserie Lp |  Observé / mesuré | Lp: 5 cm  |
|                          | Position menuiseries             |  Observé / mesuré | au nu intérieur                                   |
| <b>Pont Thermique 11</b> | Type PT                          |  Observé / mesuré | Mur 1 Nord, Sud, Est, Ouest / Plancher Int.       |
|                          | Type isolation                   |  Observé / mesuré | non isolé / non isolé                             |
|                          | Longueur du PT                   |  Observé / mesuré | 34,9 m  |
| <b>Pont Thermique 12</b> | Type PT                          |  Observé / mesuré | Mur 1 Nord, Sud, Est, Ouest / Plancher            |
|                          | Type isolation                   |  Observé / mesuré | non isolé / inconnue                              |

|                          |                |                    |  |
|--------------------------|----------------|--------------------|--|
| <b>Pont Thermique 13</b> | Longueur du PT | 🔍 Observé / mesuré | 21,3 m                                 |
|                          | Type PT        | 🔍 Observé / mesuré | Mur 2 Nord, Sud / Plancher Int.        |
|                          | Type isolation | 🔍 Observé / mesuré | ITI / non isolé                        |
| <b>Pont Thermique 14</b> | Longueur du PT | 🔍 Observé / mesuré | 4,5 m                                  |
|                          | Type PT        | 🔍 Observé / mesuré | Mur 2 Nord, Sud / Plancher             |
|                          | Type isolation | 🔍 Observé / mesuré | ITI / inconnue                         |
| <b>Pont Thermique 15</b> | Longueur du PT | 🔍 Observé / mesuré | 2,4 m                                  |
|                          | Type PT        | 🔍 Observé / mesuré | Mur 3 Nord, Sud, Ouest / Plancher Int. |
|                          | Type isolation | 🔍 Observé / mesuré | non isolé / non isolé                  |
| <b>Pont Thermique 16</b> | Longueur du PT | 🔍 Observé / mesuré | 4 m                                    |
|                          | Type PT        | 🔍 Observé / mesuré | Mur 3 Nord, Sud, Ouest / Plancher      |
|                          | Type isolation | 🔍 Observé / mesuré | non isolé / inconnue                   |
|                          | Longueur du PT | 🔍 Observé / mesuré | 2,1 m                                  |

## Systemes

| Donnée d'entrée               | Origine de la donnée  | Valeur renseignée                                       |   |
|-------------------------------|---|---|---|
| <b>Ventilation</b>            | Type de ventilation   | 🔍 Observé / mesuré                                      | Ventilation par ouverture des fenêtres  |
|                               | Façades exposées  | 🔍 Observé / mesuré                                      | plusieurs   |
|                               | Logement Traversant   | 🔍 Observé / mesuré                                      | oui   |
| <b>Chauffage</b>              | Type d'installation de chauffage  | 🔍 Observé / mesuré                                      | Installation de chauffage simple  |
|                               | Surface chauffée  | 🔍 Observé / mesuré                                      | 120 m <sup>2</sup>  |
|                               | Nombre de niveaux desservis   | 🔍 Observé / mesuré                                      | 3   |
|                               | Type générateur   | 🔍 Observé / mesuré                                      | Fioul - Chaudière fioul à condensation installée entre 1996 et 2015               |
|                               | Année installation générateur   | 🔍 Observé / mesuré                                      | 2014 (estimée en fonction de la marque et du modèle)                              |
|                               | Energie utilisée  | 🔍 Observé / mesuré                                      | Fioul   |
|                               | Cper (présence d'une ventouse)  | 🔍 Observé / mesuré                                      | oui   |
|                               | Pn générateur   | 🔍 Observé / mesuré                                      | 18 kW   |
|                               | Présence d'une veilleuse  | 🔍 Observé / mesuré                                      | non   |
|                               | Chaudière murale  | 🔍 Observé / mesuré                                      | non   |
|                               | Présence d'une régulation/Ajust, T°                                       | 🔍 Observé / mesuré                                      | non   |
|                               | Présence ventilateur / dispositif circulation air dans circuit combustion | 🔍 Observé / mesuré                                      | non   |
|                               | Type émetteur   | 🔍 Observé / mesuré                                      | Radiateur monotube avec robinet thermostatique                                    |
|                               | Température de distribution   | 🔍 Observé / mesuré                                      | supérieur à 65°C  |
|                               | Année installation émetteur   | 🔍 Observé / mesuré                                      | Inconnue  |
| Type de chauffage             | 🔍 Observé / mesuré  | central   |   |
| Equipement intermittence      | 🔍 Observé / mesuré  | Avec intermittence centrale avec minimum de température |   |
| <b>Eau chaude sanitaire 1</b> | Nombre de niveaux desservis   | 🔍 Observé / mesuré                                      | 3   |
|                               | Type générateur   | 🔍 Observé / mesuré                                      | Electrique - Ballon électrique à accumulation vertical (catégorie B ou 2 étoiles) |
|                               | Année installation générateur   | 🔍 Observé / mesuré                                      | 2018 (estimée en fonction de la marque et du modèle)                              |
|                               | Energie utilisée  | 🔍 Observé / mesuré                                      | Electrique  |
|                               | Chaudière murale  | 🔍 Observé / mesuré                                      | non   |
|                               | Type de distribution  | 🔍 Observé / mesuré                                      | production en volume habitable alimentant des pièces contiguës                    |
|                               | Type de production  | 🔍 Observé / mesuré                                      | accumulation  |
| <b>Eau chaude sanitaire 2</b> | Volume de stockage  | 🔍 Observé / mesuré                                      | 200 L   |
|                               | Nombre de niveaux desservis   | 🔍 Observé / mesuré                                      | 1   |
|                               | Type générateur   | 🔍 Observé / mesuré                                      | Electrique - Ballon électrique à accumulation vertical (catégorie B ou 2 étoiles) |
|                               | Année installation générateur   | 🔍 Observé / mesuré                                      | 2018 (estimée en fonction de la marque et du modèle)                              |
|                               | Energie utilisée  | 🔍 Observé / mesuré                                      | Electrique  |
|                               | Chaudière murale  | 🔍 Observé / mesuré                                      | non   |

|                      |                    |  |
|----------------------|--------------------|--|
| Type de distribution | 🔍 Observé / mesuré | production en volume habitable alimentant des pièces contiguës |
| Type de production   | 🔍 Observé / mesuré | accumulation   |
| Volume de stockage   | 🔍 Observé / mesuré | 100 L  |

#### Références réglementaires utilisées :

Article L134-4-2 du CCH, décret n° 2011-807 du 5 juillet 2011, arrêtés du 31 mars 2021, 8 octobre 2021 et du 17 juin 2021 relatif à la transmission des diagnostics de performance énergétique à l'Agence de l'environnement et de la maîtrise de l'énergie et relatif à l'utilisation réglementaire des logiciels pour l'élaboration des diagnostics de performance énergétique, arrêtés du 16 mars 2023 décret 2020-1610, 2020-1609, 2006-1114, 2008-1175 ; Ordonnance 2005-655 art L271-4 à 6 ; Loi 2004-1334 art L134-1 à 5 ; décret 2006-1147 art R.134-1 à 5 du CCH et loi grenelle 2 n°2010-786 du juillet 2010.

**Informations société :** Sarl Expertise Conseil Immobilier 15 rue des Pyrénées 65320 LAGARDE  
Tél. : 0664421950 - N°SIREN : 798980736 - Compagnie d'assurance : AXA n° 10572208304

#### À l'attention du propriétaire du bien au moment de la réalisation du DPE :

Dans le cadre du Règlement général sur la protection des données (RGPD), l'Ademe vous informe que vos données personnelles (Nom-Prénom-Adresse) sont stockées dans la base de données de l'observatoire DPE à des fins de contrôles ou en cas de contestations ou de procédures judiciaires. Ces données sont stockées jusqu'à la date de fin de validité du DPE.

Vous disposez d'un droit d'accès, de rectification, de portabilité, d'effacement ou une limitation du traitement de ces données. Si vous souhaitez faire valoir votre droit, veuillez nous contacter à l'adresse mail indiquée à la page «Contacts» de l'Observatoire DPE (<https://observatoire-dpe.ademe.fr/>).

N°ADEME

[2365E2640349](#)

[M](#)





## Etat des risques et pollutions

aléas naturels, miniers ou technologiques, sismicité, potentiel radon et sols pollués  
En application des articles L 125-5, L 125-6, L 125-7 et L 556-2 du Code de l'Environnement  
et de l'article L 121-22-5 du Code de l'Urbanisme



|                                   |   |
|-----------------------------------|---|
| <b>Réalisé en ligne* par</b>      | SARL EXPERTISE CONSEIL IMMOBILIER         |
| <b>Numéro de dossier</b>          | 2023-07-2299                              |
| <b>Date de réalisation</b>        | 04/08/2023                                |
| <b>Localisation du bien</b>       | 2 route des Vallées<br>65400 LAU BALAGNAS |
| <b>Section cadastrale</b>         | 000 A 153                                 |
| <b>Altitude</b>                   | 440.64m                                   |
| <b>Données GPS</b>                | Latitude 42.997669 - Longitude -0.093771  |
| <b>Désignation du vendeur</b>     | Mr TIPPLE Jon                             |
| <b>Désignation de l'acquéreur</b> |   |

\* Document réalisé en ligne par **SARL EXPERTISE CONSEIL IMMOBILIER** qui assume la responsabilité de la localisation et de la détermination de l'exposition aux risques, sauf pour les réponses générées automatiquement par le système.

| EXPOSITION DE L'IMMEUBLE AU REGARD D'UN OU PLUSIEURS PLANS DE PRÉVENTION DE RISQUES |   |                           |                  |   |
|---|---|---------------------------|------------------|---|
| Zonage réglementaire sur la sismicité : <b>Zone 4 - Moyenne</b>                     |   |                           | <b>EXPOSÉ **</b> | - |
| Commune à potentiel radon de niveau 3   |   |                           | NON EXPOSÉ **    | - |
| Immeuble situé dans un Secteur d'Information sur les sols                           |   |                           | NON EXPOSÉ **    | - |
| PPRn  | Inondation                                    | Approuvé le 10/08/2010    | NON EXPOSÉ       | - |
| PPRn  | Inondation par crue                           | Approuvé le 10/08/2010    | NON EXPOSÉ       | - |
| PPRn  | Inondation par crue torrentielle              | Approuvé le 10/08/2010    | NON EXPOSÉ       | - |
| PPRn  | Mouvement de terrain Glissement de terrain    | Approuvé                  | NON EXPOSÉ       | - |
| INFORMATIONS PORTÉES À CONNAISSANCE   |   |                           |                  |   |
| -   | Feux de forêts                                | Informatif <sup>(1)</sup> | EXPOSÉ **        | - |
| -   | Inondation par remontées de nappes naturelles | Informatif <sup>(1)</sup> | EXPOSÉ           | - |
| -   | Mouvement de terrain Argile (Loi ELAN)        | Informatif <sup>(1)</sup> | EXPOSÉ           | - |

\*\* Réponses automatiques générées par le système.

<sup>(1)</sup> À ce jour, ce risque n'est donné qu'à titre **INFORMATIF** et n'est pas retranscrit dans l'Imprimé Officiel.

### SOMMAIRE

Synthèse de votre **Etat des Risques et Pollutions**  
Imprimé Officiel (feuille rose/violette)  
Arrêtés de Catastrophes Naturelles / Déclaration de sinistres indemnisés  
Extrait Cadastral  
Zonage réglementaire sur la Sismicité  
Cartographies des risques auxquelles l'immeuble est exposé  
Annexes : Cartographies des risques auxquelles l'immeuble n'est pas exposé  
Annexes : Arrêtés

## Etat des risques et pollutions

aléas naturels, miniers ou technologiques, sismicité, potentiel radon et sols pollués  
En application des articles L 125-5, L 125-6, L125-7 et L 556-2 du Code de l'Environnement  
et de l'article L 121-22-5 du Code de l'Urbanisme

Attention ! S'ils n'impliquent pas d'obligation ou d'interdiction réglementaire particulière, les aléas connus ou prévisibles qui peuvent être signalés dans les divers documents d'information préventive et concerner le bien immobilier, ne sont pas mentionnés par cet état.

Cet état est établi sur la base des informations mises à disposition par arrêté préfectoral  
n° 65-2017-03-17-006 du 17/03/2017 mis à jour le

Adresse de l'immeuble : 2 route des Vallées  
65400 LAU BALAGNAS  
Cadastre : 000 A 153

### Situation de l'immeuble au regard d'un plan de prévention de risques naturels (PPRN)

> L'immeuble est situé dans le périmètre d'un PPR N  
prescrit  anticipé  approuvé  date   
1 oui  non

1 si oui, les risques naturels pris en compte sont liés à :  
inondation  crue torrentielle  mouvements de terrain  avalanches  sécheresse / argile   
cyclone  remontée de nappe  feux de forêt  séisme  volcan

> L'immeuble est concerné par des prescriptions de travaux dans le règlement du PPRN  
2 si oui, les travaux prescrits ont été réalisés  
oui  non

### Situation de l'immeuble au regard d'un plan de prévention de risques miniers (PPRM)

> L'immeuble est situé dans le périmètre d'un PPR M  
prescrit  anticipé  approuvé  date   
3 si oui, les risques miniers pris en compte sont liés à :  
mouvements de terrain  autres

> L'immeuble est concerné par des prescriptions de travaux dans le règlement du PPRM  
4 si oui, les travaux prescrits ont été réalisés  
oui  non

### Situation de l'immeuble au regard d'un plan de prévention de risques technologiques (PPRT)

> L'immeuble est situé dans le périmètre d'étude d'un PPRT prescrit et non encore approuvé  
5 si oui, les risques technologiques pris en considération dans l'arrêté de prescription sont liés à :  
effet toxique  effet thermique  effet de surpression  projection  risque industriel

> L'immeuble est situé dans le périmètre d'exposition aux risques d'un PPR T approuvé  
oui  non

> L'immeuble est situé dans un secteur d'expropriation ou de délaissement  
oui  non

> L'immeuble est situé en zone de prescription  
6 si la transaction concerne un logement, les travaux prescrits ont été réalisés  
oui  non

6 Si la transaction ne concerne pas un logement, l'information sur le type de risques auxquels l'immeuble est exposé ainsi que leur gravité, probabilité et cinétique, est jointe à l'acte de vente  
oui  non

### Situation de l'immeuble au regard du zonage sismique réglementaire

> L'immeuble est situé dans une commune de sismicité classée en  
zone 1 très faible  zone 2 faible  zone 3 modérée  zone 4 moyenne  zone 5 forte

### Situation de l'immeuble au regard du zonage réglementaire à potentiel radon

> L'immeuble se situe dans une commune à potentiel radon classée en niveau 3  
oui  non

### Information relative à la pollution de sols

> Le terrain se situe en secteurs d'information sur les sols (SIS)  
NC\*  oui  non

### Situation de l'immeuble au regard d'une zone exposée au recul du trait de côte

> L'immeuble est situé dans une zone exposée au recul du trait de côte  
NC\*  à l'horizon de 30 ans  à un horizon entre 30 et 100 ans  non

### Information relative aux sinistres indemnisés par l'assurance suite à une catastrophe N/M/T\*\*

\*\* catastrophe naturelle, minière ou technologique  
> L'information est mentionnée dans l'acte de vente  
oui  non

### Extraits des documents de référence joints au présent état et permettant la localisation de l'immeuble au regard des risques pris en compte

Carte Sismicité, Carte Inondation, Carte Inondation par crue, Carte Inondation par crue torrentielle, Carte Mouvement de terrain Glissement de terrain

### Vendeur - Acquéreur

Vendeur : Mr TIPPLE Jon  
Acquéreur :  
Date : 04/08/2023 Fin de validité : 04/02/2024

Cet état, à remplir par le vendeur ou le bailleur, est destiné à être en annexe d'un contrat de vente ou de location d'un immeuble.

## Arrêtés de Catastrophes Naturelles / Déclaration de sinistres indemnisés en application du chapitre IV de l'article L125-5 du Code de l'environnement

**Préfecture :** Hautes-Pyrénées  
**Adresse de l'immeuble :** 2 route des Vallées 65400 LAU BALAGNAS  
**En date du :** 04/08/2023

### Sinistres indemnisés dans le cadre d'une reconnaissance de l'état de catastrophe naturelle

| Type de catastrophe                                   | Date de début | Date de Fin | Publication | JO         | Indemnisé |
|---|---------------|-------------|-------------|------------|-----------|
| Tempête   | 06/11/1982    | 10/11/1982  | 18/11/1982  | 19/11/1982 |           |
| Inondations, coulées de boue et mouvements de terrain | 25/12/1999    | 29/12/1999  | 29/12/1999  | 30/12/1999 |           |
| Inondations et coulées de boue                        | 24/01/2009    | 27/01/2009  | 28/01/2009  | 29/01/2009 |           |
| Inondations et coulées de boue                        | 19/10/2012    | 21/10/2012  | 30/11/2012  | 06/12/2012 |           |
| Inondations et coulées de boue                        | 17/06/2013    | 20/06/2013  | 28/06/2013  | 29/06/2013 |           |
| Mouvements de terrain                                 | 17/06/2013    | 20/06/2013  | 28/06/2013  | 29/06/2013 |           |
| Inondations et coulées de boue                        | 12/06/2018    | 15/06/2018  | 26/11/2018  | 07/12/2018 |           |
| Inondations et coulées de boue                        | 09/01/2022    | 12/01/2022  | 24/01/2022  | 12/02/2022 |           |
|   |               |             |             |            |           |

Cochez les cases **Indemnisé** si, à votre connaissance, l'immeuble a fait l'objet d'une indemnisation suite à des dommages consécutifs à chacun des événements.

Etabli le :

Signature / Cachet en cas de prestataire ou mandataire

Vendeur : Mr TIPPLE Jon

Acquéreur :

**Pour en savoir plus**, chacun peut consulter en préfecture ou en mairie, le dossier départemental sur les risques majeurs, le document d'information communal sur les risques majeurs.

#### Définition juridique d'une catastrophe naturelle :

Phénomène ou conjonction de phénomènes dont les effets sont particulièrement dommageables.

Cette définition est différente de celle de l'article 1er de la loi n°82-600 du 13 juillet 1982 relative à l'indemnisation des victimes de catastrophes naturelles, qui indique: "sont considérés comme effets des catastrophes naturelles [...] les dommages matériels directs ayant eu pour cause déterminante l'intensité anormale d'un agent naturel, lorsque les mesures habituelles à prendre pour prévenir ces dommages n'ont pu empêcher leur survenance ou n'ont pu être prises". La catastrophe est ainsi indépendante du niveau des dommages causés. La notion "d'intensité anormale" et le caractère "naturel" d'un phénomène relèvent d'une décision interministérielle qui déclare "l'état de catastrophe naturelle".

Source : Guide Général PPR

## Extrait Cadastral

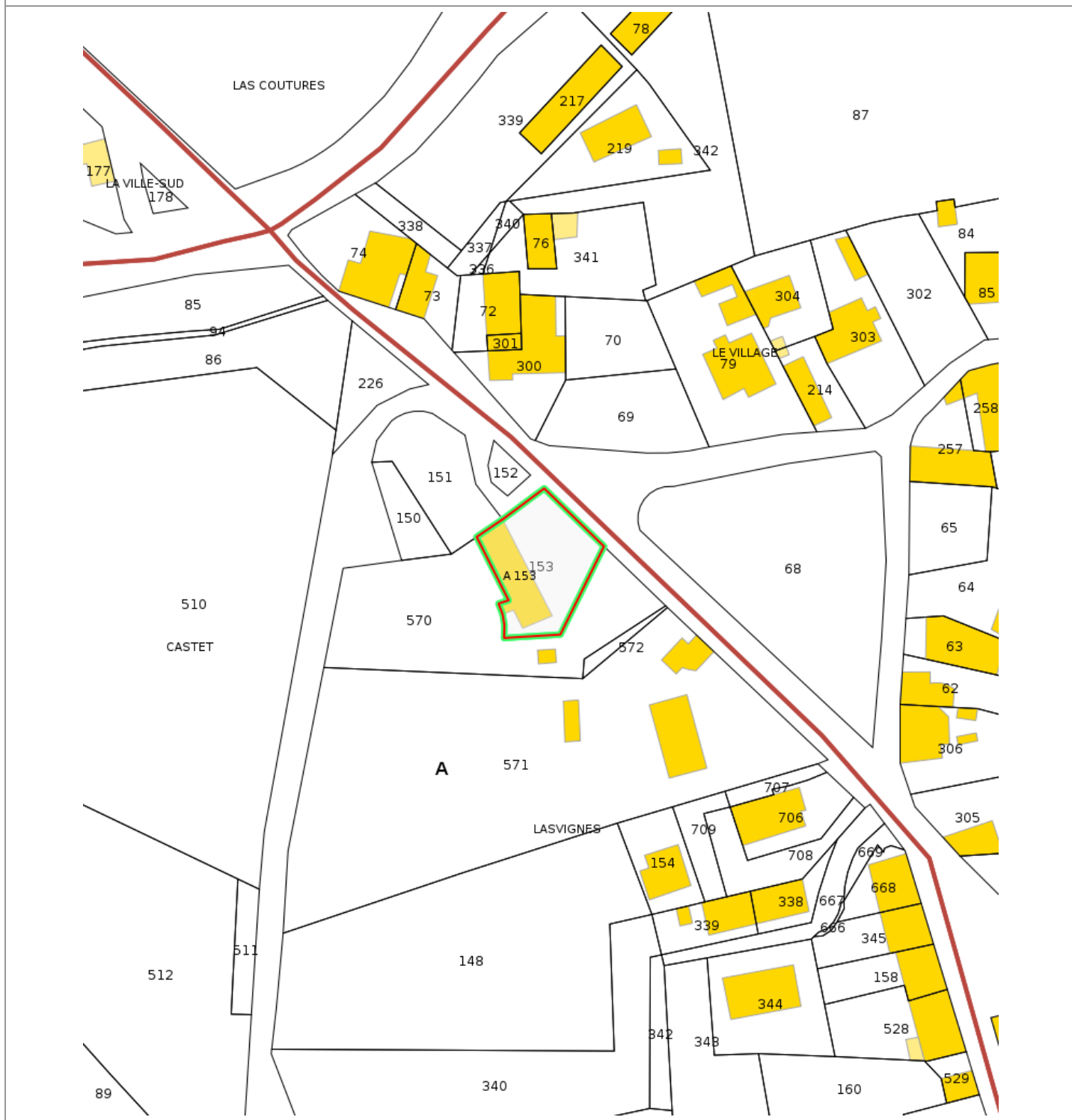
Département : Hautes-Pyrénées

Bases de données : IGN, Cadastre.gouv.fr

Commune : LAU BALAGNAS

IMG REPERE

Parcelles : 000 A 153

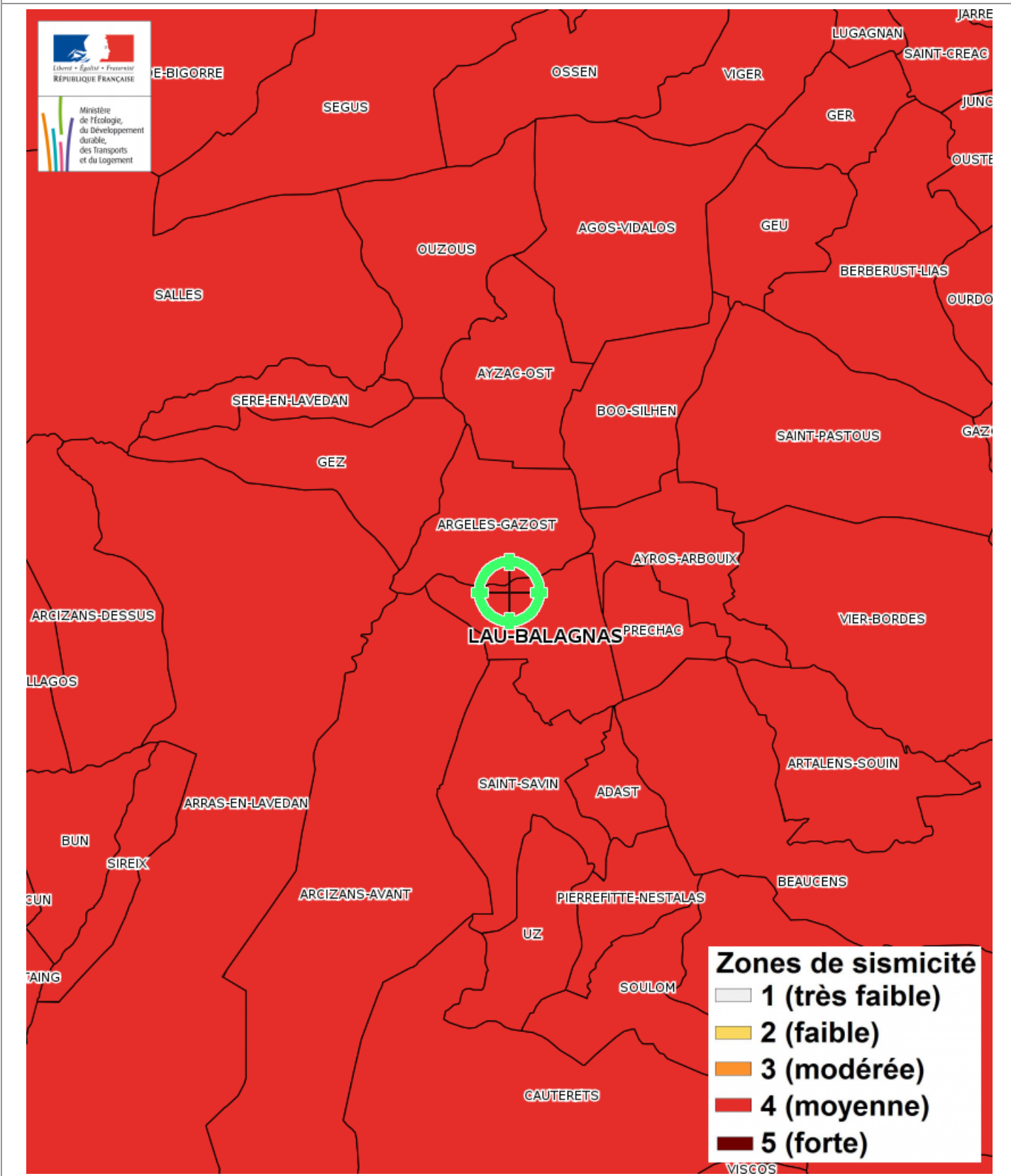


## Zonage réglementaire sur la Sismicité

Département : Hautes-Pyrénées

Commune : LAU BALAGNAS

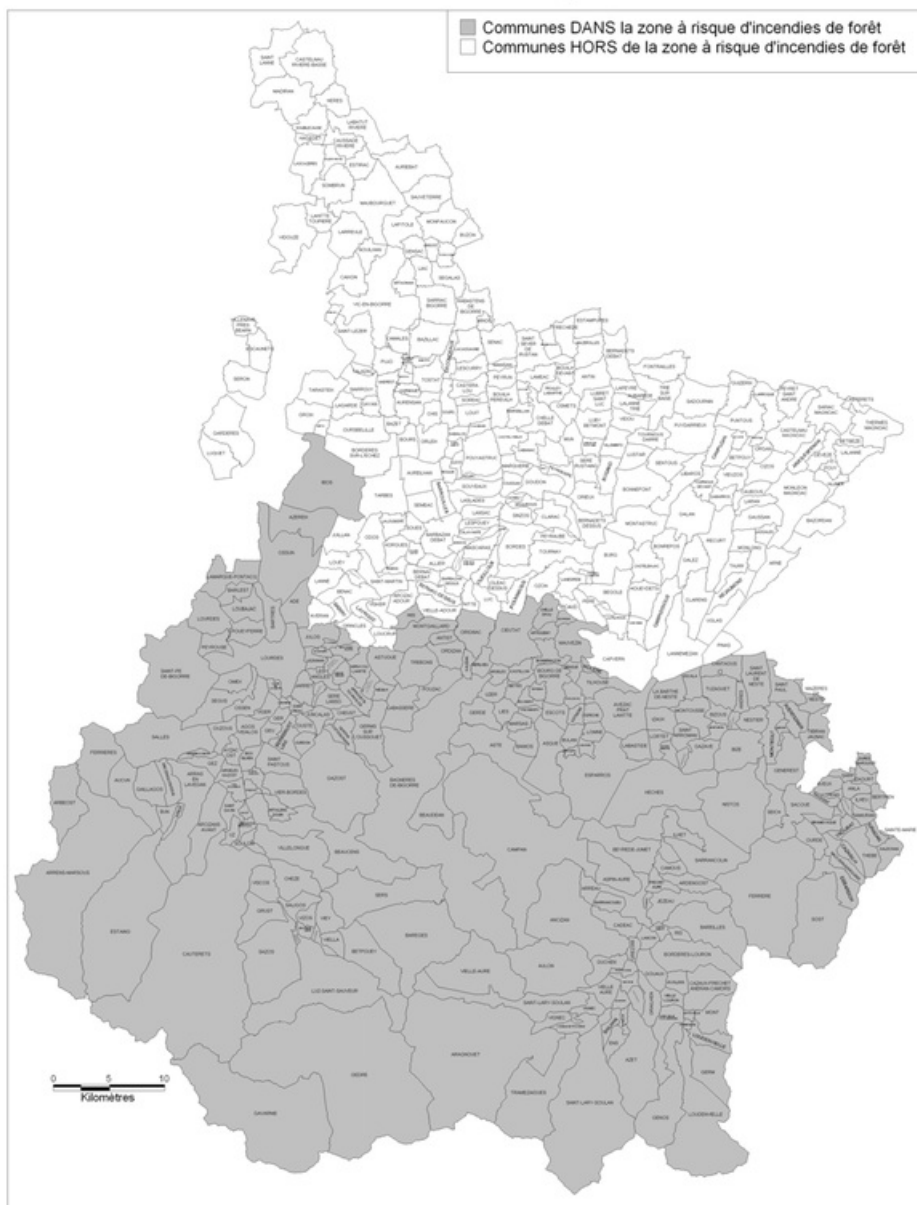
Zonage règlementaire sur la Sismicité : Zone 4 - Moyenne



# Carte

## Feux de forêts

### PPFCI des Hautes-Pyrénées ANNEXE 1 : Carte de la délimitation de la zone à risques d'incendies de forêt

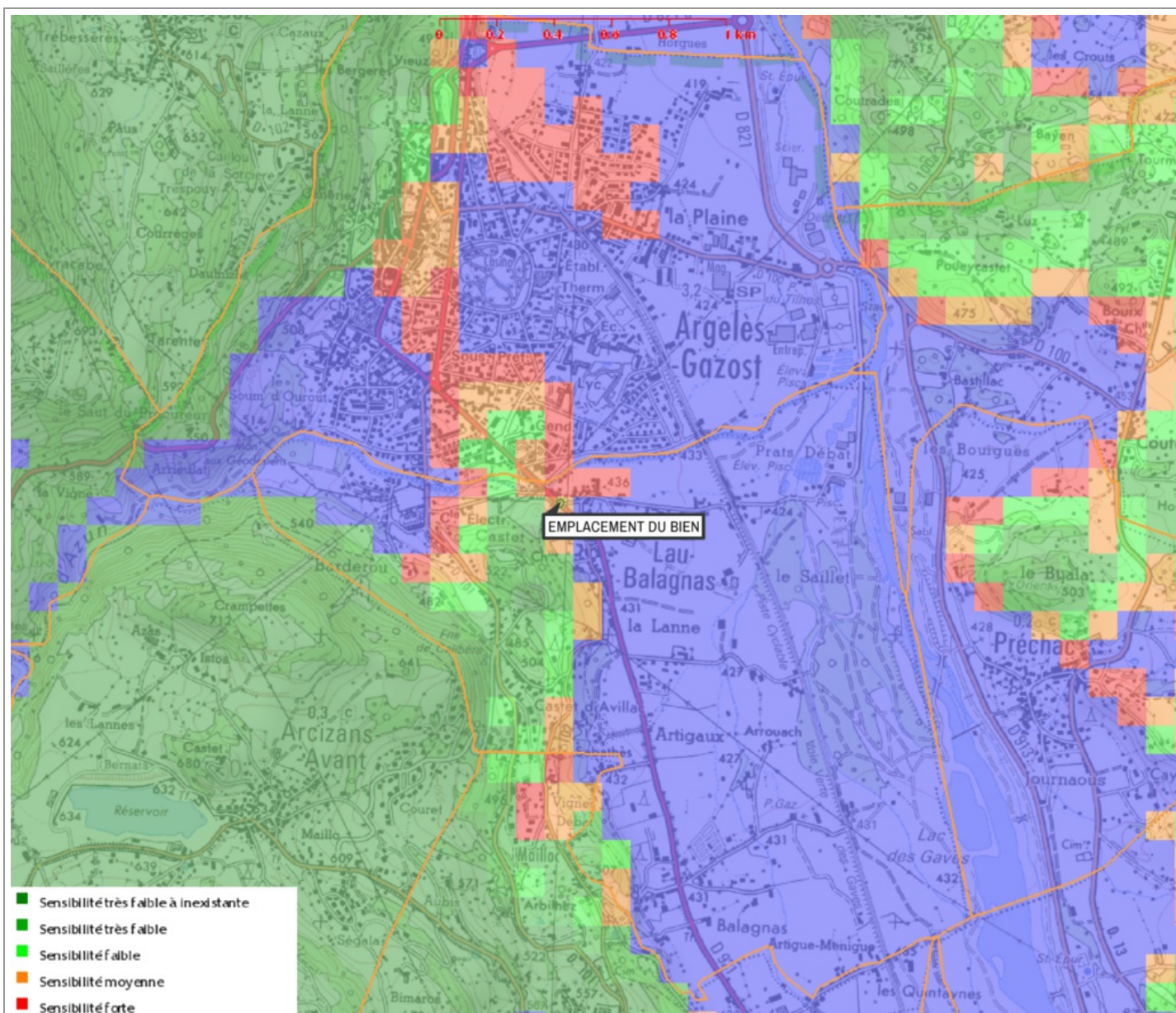


DDAF65/DS/Sept.2006

Page - 55 -

## Carte

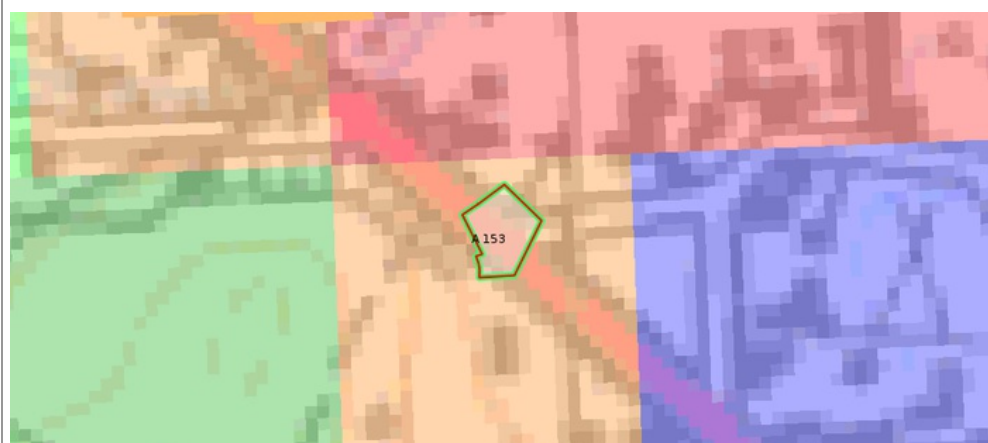
### Inondation par remontées de nappes naturelles



Inondation par remontées de nappes naturelles Informatif

**EXPOSÉ**

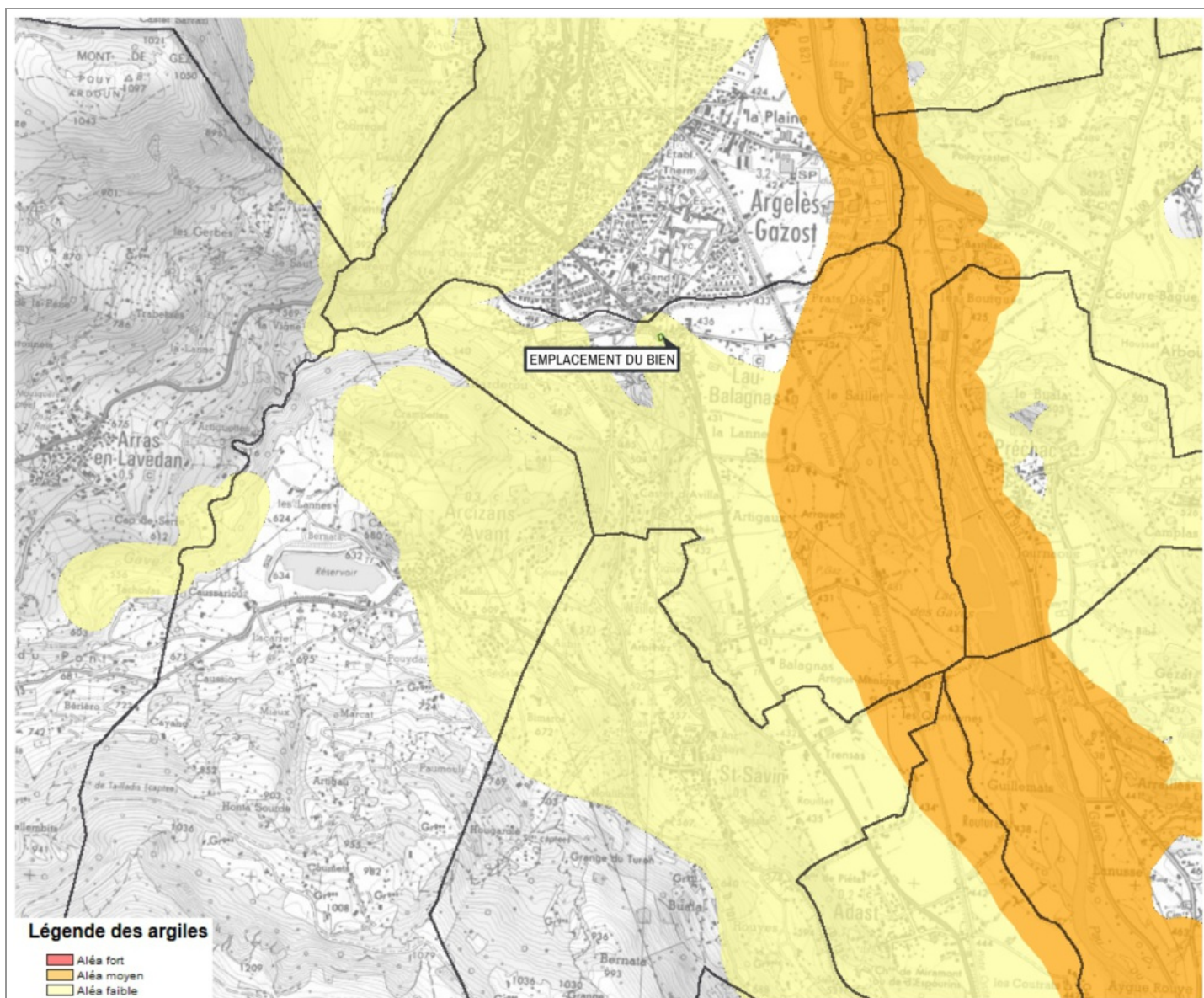
### Zoom et Légende extraits de la carte originale ci-dessus



- Sensibilité très faible à inexistant
- Sensibilité très faible
- Sensibilité faible
- Sensibilité moyenne
- Sensibilité forte
- Sensibilité très élevée, nappe affleurante

## Carte

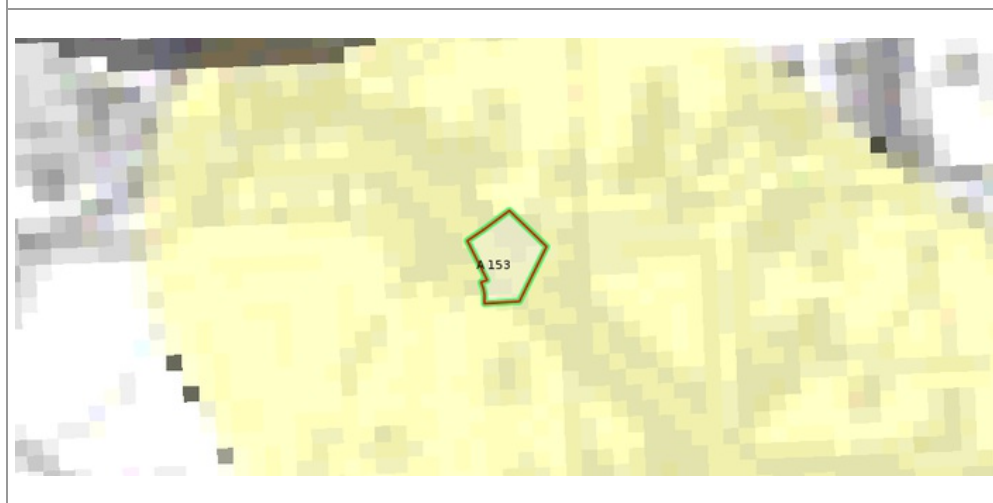
### Mouvement de terrain Argile (Loi ELAN)



Mouvement de terrain Argile (Loi ELAN) Informatif

**EXPOSÉ**

#### Zoom et Légende extraits de la carte originale ci-dessus



#### Légende Mouvement de terrain Argile (Loi ELAN) Carte réglementaire Source BRGM

- **Aléa fort**  
Concerné par la loi ELAN\*
- **Aléa moyen**  
Concerné par la loi ELAN\*
- **Aléa faible**  
Non concerné par la loi ELAN

\*Obligation pour le vendeur de fournir une étude géotechnique préalable en cas de vente d'un terrain non bâti constructible.





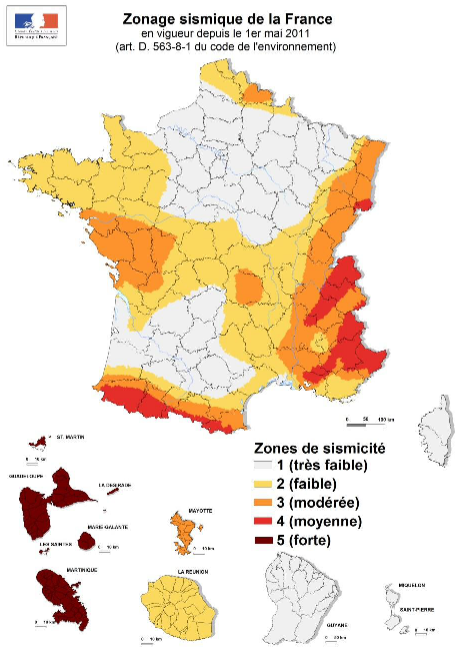
# Annexes

## Fiche d'information Sismicité



### Information acquéreur – locataire (IAL – article L.125-5 du CE)

#### Le zonage sismique sur ma commune



#### Le zonage sismique de la France:

Les données de sismicité instrumentale et historique et des calculs de probabilité permettent d'aboutir à l'élaboration d'un zonage sismique. Cette analyse probabiliste représente la possibilité pour un lieu donné, d'être exposé à des secousses telluriques. Elle prend en compte la répartition spatiale non uniforme de la sismicité sur le territoire français et a permis d'établir la cartographie ci-contre qui découpe le territoire français en 5 zones de sismicité: **très faible, faible, modérée, moyenne, forte**. Les constructeurs s'appuient sur ce zonage sismique pour appliquer des dispositions de constructions adaptées au degré d'exposition **au risque sismique**.

#### La réglementation distingue quatre catégories d'importance (selon leur utilisation et leur rôle dans la gestion de crise):

- I – bâtiments dans lesquels il n'y a aucune activité humaine nécessitant un séjour de longue durée**
- II – bâtiments de faible hauteur, habitations individuelles**
- III – établissements recevant du public, établissements scolaires, logements sociaux**
- IV – bâtiments indispensables à la sécurité civile et à la gestion de crise (hôpitaux, casernes de pompiers, préfectures ...)**

|                          |  | 1               | 2          | 3                         | 4                      | 5 |
|--------------------------|--|-----------------|------------|---------------------------|------------------------|---|
| Pour les bâtiments neufs |  |                 |            |                           |                        |   |
| I                        |  | Aucune exigence |            |                           |                        |   |
| II                       |  | Aucune exigence |            | Règles CPMI-EC8 Zones 3/4 | Règles CPMI-EC8 Zone 5 |   |
|                          |  | Aucune exigence | Eurocode 8 |                           |                        |   |
| III                      |  | Aucune exigence | Eurocode 8 |                           |                        |   |
| IV                       |  | Aucune exigence | Eurocode 8 |                           |                        |   |

#### Si vous habitez, construisez votre maison ou effectuez des travaux :

- en **zone 1**, aucune règle parasismique n'est imposée ;
- en **zone 2**, aucune règle parasismique n'est imposée sur les maisons individuelles et les petits bâtiments. Les règles de l'Eurocode 8 sont imposées pour les logements sociaux et les immeubles de grande taille ;
- en **zone 3 et 4**, des règles simplifiées appelées CPMI – EC8 zone 3/4 peuvent s'appliquer pour les maisons individuelles;
- en **zone 5**, des règles simplifiées appelées CPMI-EC8 zone 5 peuvent s'appliquer pour les maisons individuelles.

Pour connaître, votre zone de sismicité: <https://www.georisques.gouv.fr/> - rubrique « Connaître les risques près de chez moi »

**Le moyen le plus sûr pour résister aux effets des séismes est la construction parasismique : concevoir et construire selon les normes parasismique en vigueur, tenir compte des caractéristiques géologiques et mécaniques du sol.**

#### Pour en savoir plus:

Qu'est-ce qu'un séisme, comment mesure-t-on un séisme ? → <https://www.georisques.gouv.fr/minformer-sur-un-risque/seisme>

Que faire en cas de séisme ? → <https://www.georisques.gouv.fr/me-preparer-me-protger/que-faire-en-cas-de-seisme>

## Annexes

### Arrêtés



PRÉFÈTE DES HAUTES-PYRÉNÉES

Direction des services du Cabinet

ARRETE N° :

Service interministériel  
de défense et de protection civiles

Relatif à l'information des acquéreurs et des locataires de biens immobiliers sur les risques naturels ou technologiques majeurs dans le département des Hautes-Pyrénées.

Pôle protection civile

La Préfète des Hautes-Pyrénées,

**Vu** le code général collectivités territoriales ;

**Vu** le code de l'environnement, notamment les articles L.125-5 et R.125-23 à R.125-27 ;

**Vu** le décret n° 2010-1255 du 22 octobre 2010 portant délimitation des zones de sismicité du territoire français ;

**Vu** le code la construction et de l'habitation, notamment ses articles L.271-4 et L.271-5 ;

**Vu** le décret n° 2004-374 du 29 avril 2004 modifié relatif aux pouvoirs des préfets, à l'organisation et à l'action des services de l'État dans les régions et les départements ;

**Vu** l'arrêté préfectoral n° 2014349-0001 du 15 décembre 2014 fixant la liste des communes concernées par l'obligation d'information des acquéreurs et des locataires de biens immobiliers sur les risques naturels ou technologiques majeurs ;

**Sur** proposition de Madame la directrice des services du Cabinet.

#### ARRÊTE

##### ARTICLE 1 -

Le présent arrêté abroge et remplace l'arrêté préfectoral n° 2014349-0001 du 15 décembre 2014 fixant la liste des communes concernées par l'obligation d'information des acquéreurs et des locataires de biens immobiliers sur les risques naturels ou technologiques majeurs.

##### ARTICLE 2 -

Tous les éléments nécessaires à l'information des acquéreurs et des locataires de biens immobiliers sur les risques naturels et technologiques majeurs sont consignés dans un dossier communal d'informations.

Ce dossier et les documents de référence sont librement consultables en préfecture, sous-préfecture et mairie concernée

Le dossier comprend :

- la liste des risques naturels prévisibles et des risques technologiques dans un PPR approuvé ou prescrit, auxquels la commune est exposée sur tout ou partie de son territoire
- la liste des documents auxquels le vendeur ou le bailleur peut se référer,

.../...

Horaires : Différence des titres (du lundi au jeudi 8h30-12h/13h30-16h00, le vendredi 8h30-12h) - Autres bureaux (du lundi au vendredi 9h-12h/14h-16h30)  
Préfecture - Place Charles de Gaulle - CS 61350 - 65013 TARBES Cedex 9 - Tél : 05 62 56 65 65 - Télécopie : 05 62 51 20 10  
courriel : [prefecture@hautes-pyrenees.gouv.fr](mailto:prefecture@hautes-pyrenees.gouv.fr) - Site Internet : [www.hautes-pyrenees.gouv.fr](http://www.hautes-pyrenees.gouv.fr)

## Annexes

### Arrêtés

- la cartographie des zones exposées ou réglementée,
- le niveau de sismicité réglementaire attaché à la commune.

Ce dossier et les documents de référence mentionnés ci-dessus sont librement consultables en mairie, préfecture et sous-préfecture.

Le dossier d'informations est accessible à partir du site internet de la préfecture à la rubrique « Information Acquéreurs Locataires » (IAL) :

<http://www.hautes-pyrenees.gouv.fr/>

#### Article 3 -

Ces éléments d'informations sont mis à jour au regard des situations mentionnées à l'article R.125-25 du code de l'environnement.

#### Article 4 -

Une copie du présent arrêté et les annexes sont adressés aux maires, pour être tenus à la disposition des acquéreurs et des locataires, et à la chambre départementale des notaires.

Le présent arrêté sera affiché en mairie et publié au recueil des actes administratifs de la préfecture.

#### Article 5 -

Mme la Directrice des services du cabinet, M. le Secrétaire Général de la préfecture, Mme la sous-préfète d'Argelès-Gazost, M. le sous-préfet de Bagnères-de-Bigorre, Mmes et MM les chefs de service régionaux ou départementaux et Mmes et MM les maires des communes concernées sont chargés, chacun en ce qui le concerne, de l'application du présent arrêté.

Tarbes, le 17 MARS 2017

Béatrice LAGARDE



## Annexes

### Arrêtés

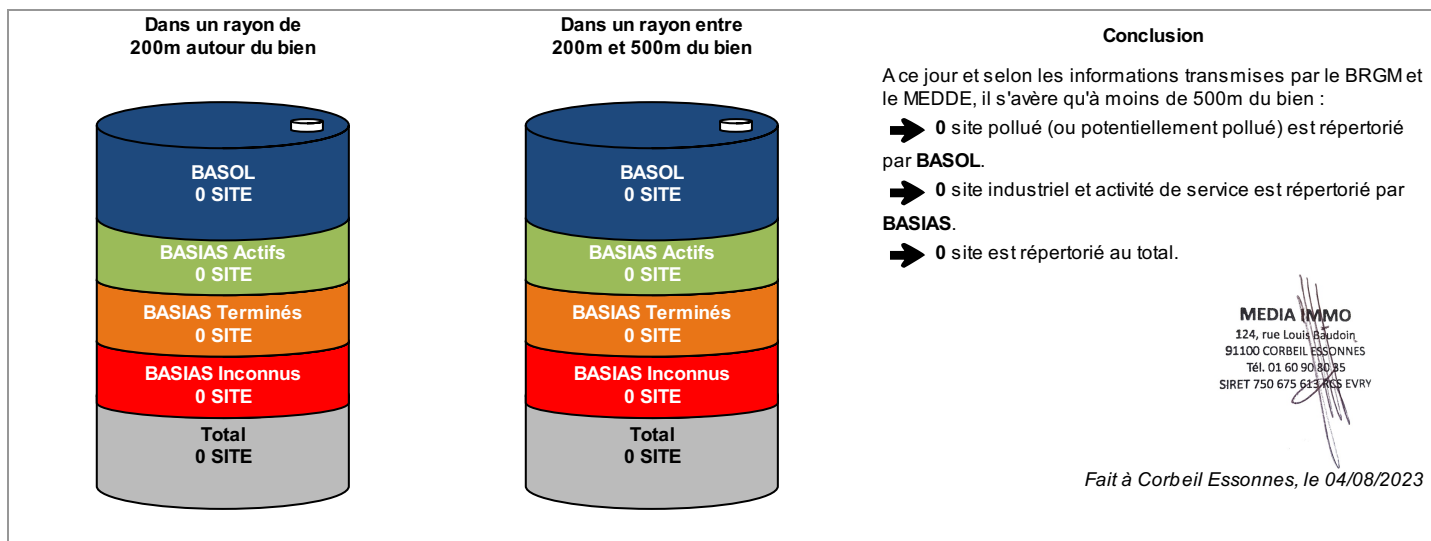
| Communes           | PPR | Approuvé | Prescrit | Risque |   |   |   |   |     |   | Sismicité |   |   |   |
|--------------------|-----|----------|----------|--------|---|---|---|---|-----|---|-----------|---|---|---|
|                    |     |          |          | I      | C | M | A | F | RGA | 1 | 2         | 3 | 4 |   |
| ILHET              | 1   |          | X        | X      | X | X | X |   |     |   |           |   |   | X |
| ILHEU              |     |          |          |        |   |   |   |   |     |   |           |   |   | X |
| IZAOURT            | 1   | X        |          | X      |   |   |   |   |     |   |           |   | X |   |
| IZAUX              | 1   |          | X        | X      |   |   |   |   |     |   |           |   |   | X |
| JACQUE             | 1   | X        |          |        |   |   |   |   | X   |   |           |   | X |   |
| JARRET             |     |          |          |        |   |   |   |   |     |   |           |   |   | X |
| JEZEAU             |     |          |          |        |   |   |   |   |     |   |           |   |   | X |
| JULLAN             | 2   | X        | X        | X      |   | X |   |   |     |   |           |   |   | X |
| JULOS              |     |          |          |        |   |   |   |   |     |   |           |   |   | X |
| JUNCALAS           |     |          |          |        |   |   |   |   |     |   |           |   |   | X |
| LA-BARTHE-DE-NESTE |     |          |          |        |   |   |   |   |     |   |           |   |   | X |
| LABASSERE          |     |          |          |        |   |   |   |   |     |   |           |   |   | X |
| LABASTIDE          |     |          |          |        |   |   |   |   |     |   |           |   |   | X |
| LABATUT-RIVIERE    | 1   | X        |          | X      |   |   |   |   |     |   |           | X |   |   |
| LABORDE            |     |          |          |        |   |   |   |   |     |   |           |   |   | X |
| LACASSAGNE         |     |          |          |        |   |   |   |   |     |   |           |   | X |   |
| LAFITOLE           |     |          |          |        |   |   |   |   |     |   |           |   | X |   |
| LAGARDE            | 1   | X        |          | X      |   |   |   |   |     |   |           |   | X |   |
| LAGRANGE           |     |          |          |        |   |   |   |   |     |   |           |   | X |   |
| LAHITTE-TOUPIERE   |     |          |          |        |   |   |   |   |     |   |           |   | X |   |
| LALANNE MAGNOAC    | 1   | X        |          |        |   |   |   |   | X   |   |           |   | X |   |
| LALANNE TRIE       | 1   | X        |          |        |   |   |   |   | X   |   |           |   | X |   |
| LALOUBERE          |     |          |          |        |   |   |   |   |     |   |           |   |   | X |
| LAMARQUE PONTACQ   |     |          |          |        |   |   |   |   |     |   |           |   |   | X |
| LAMARQUE RUSTAING  | 1   | X        |          |        |   |   |   |   | X   |   |           |   | X |   |
| LAMEAC             | 1   | X        |          | X      |   |   |   |   |     |   |           |   | X |   |
| LANCON             |     |          |          |        |   |   |   |   |     |   |           |   |   | X |
| LANESPEDE          |     |          |          |        |   |   |   |   |     |   |           |   | X |   |
| LANNE              | 1   | X        |          | X      |   |   |   |   |     |   |           |   |   | X |
| LANNEMEZAN         |     |          |          |        |   |   |   |   |     |   |           |   | X |   |
| LANSAC             | 1   | X        |          |        |   |   |   |   | X   |   |           |   | X |   |
| LAPEYRE            | 1   | X        |          |        |   |   |   |   | X   |   |           |   | X |   |
| LARAN              | 1   | X        |          |        |   |   |   |   | X   |   |           |   | X |   |
| LARREULE           | 1   | X        |          | X      |   |   |   |   |     |   |           |   | X |   |
| LARROQUE-MAGNOAC   | 1   | X        |          |        |   |   |   |   | X   |   |           |   | X |   |
| LASCAZERES         | 1   | X        |          | X      |   |   |   |   |     |   |           |   | X |   |
| LASLADES           | 1   | X        |          |        |   |   |   |   | X   |   |           |   | X |   |
| LASSALES           | 1   | X        |          |        |   |   |   |   | X   |   |           |   | X |   |
| LAU-BALAGNAS       | 1   | X        |          | X      | X | X |   |   |     |   |           |   |   | X |

10 / 16

## Etat des Risques de Pollution des Sols (ERPS)\*



|                                   |   |
|-----------------------------------|---|
| <b>Réalisé en ligne** par</b>     | Media Immo                                |
| <b>Pour le compte de</b>          | SARL EXPERTISE CONSEIL IMMOBILIER         |
| <b>Numéro de dossier</b>          | 2023-07-2299                              |
| <b>Date de réalisation</b>        | 04/08/2023                                |
| <b>Localisation du bien</b>       | 2 route des Vallées<br>65400 LAU BALAGNAS |
| <b>Section cadastrale</b>         | A 153                                     |
| <b>Altitude</b>                   | 440.64m                                   |
| <b>Données GPS</b>                | Latitude 42.997669 - Longitude -0.093771  |
| <b>Désignation du vendeur</b>     | Mr TIPPLE Jon                             |
| <b>Désignation de l'acquéreur</b> |   |



\* Ce présent document n'a pour but que de communiquer, A TITRE INFORMATIF, à l'acquéreur ou au locataire, les informations rendues publiques par l'Etat concernant les risques de pollution des sols.

\*\* Media Immo réalise, sous sa seule responsabilité, l'ERPS du client. Ceci sous couvert que les informations de localisation du bien transmises par le client soient exactes et que les informations obtenues sur les bases de données BASOL, BASIAS, CASIAS et des futurs SIS soient à jour.

Document réalisé à partir des bases de données **BASIAS, BASOL** et **CASIAS**  
(gérées par le **BRGM** - Bureau de Recherches Géologiques et Minières et le **MEDDE** - Ministère de l'Ecologie, du Développement Durable et de l'Energie)

### SOMMAIRE

Synthèse de votre Etat des Risques de Pollution des Sols  
Qu'est-ce que l'ERPS ?  
Cartographie des sites situés à moins de 200m du bien et à moins de 500m du bien  
Inventaire des sites BASOL / BASIAS situés à moins de 200m du bien, 500m du bien et non localisés

## Qu'est-ce que l'ERPS ?

**Ce document n'a pour but que de communiquer, A TITRE INFORMATIF, à l'acquéreur ou au locataire, les informations rendues publiques par l'Etat concernant les risques de pollution des sols.**

### Qu'est-ce qu'un site pollué ?

Un site pollué est un site qui, du fait d'anciens dépôts de déchets ou d'infiltration de substances polluantes, présente une pollution susceptible de provoquer une nuisance ou un risque pérenne pour les personnes ou l'environnement. Ces situations sont souvent dues à d'anciennes pratiques sommaires d'élimination des déchets, mais aussi à des fuites ou à des épandages de produits chimiques, accidentels ou pas. Il existe également autour de certains sites des contaminations dues à des retombées de rejets atmosphériques accumulés au cours des années voire des décennies.

### Comment sont établis les périmètres et attributs des futurs SIS ?

Le préfet élabore la liste des projets de SIS et la porte à connaissance des maires de chaque commune. L'avis des maires est recueilli, puis les informations de pollution des sols sont mises à jour grâce à la contribution des organismes participants. Ces secteurs seront représentés dans un ou plusieurs documents graphiques, à l'échelle cadastrale.

### Quels sont les derniers changements ?

Le décret n° 2022-1289 du 1er octobre 2022 relatif à l'information des acquéreurs et des locataires sur les risques vient renforcer le formalisme de l'état de pollution des sols. Depuis le 1er janvier 2023, l'ERP doit mentionner le dernier arrêté pris par le préfet sur l'existence d'un SIS, la date d'élaboration, le numéro des parcelles concernées, ainsi que des dispositions réglementaires, tout en reprenant les informations à disposition dans le système d'information géographique (art R125-26 du Code de l'environnement).

### Que signifient BASOL, BASIAS et CASIAS ?

➔ **BASOL** : BAse de données des sites et SOLs pollués (ou potentiellement pollués) par les activités industrielles appelant une action des pouvoirs publics, à titre préventif ou curatif.

➔ **BASIAS** : Base de données d'Anciens Sites Industriels et Activités de Service, réalisée essentiellement à partir des archives et gérée par le BRGM (Bureau de Recherches Géologiques et Minières). **Il faut souligner qu'une inscription dans BASIAS ne préjuge pas d'une éventuelle pollution à son endroit.**

➔ **CASIAS** : Carte des Anciens Sites Industriels et Activités de Service, présentant l'historique des activités industrielles ou de services que se sont succédé au cours du temps. **CASIAS ne préjuge pas d'une pollution effective des sols des établissements recensés.**

### Que propose Media Immo ?

Media Immo vous transmet, à titre informatif, les informations actuellement disponibles et rendues publiques par l'Etat à travers les bases de données **BASOL** et **BASIAS**, et sur **CASIAS**.

### Quels sont les risques si le vendeur ou le bailleur n'informe pas l'acquéreur ou le locataire ?

« À défaut et si une pollution constatée rend le terrain impropre à la destination précisée dans le contrat, **dans un délai de deux ans à compter de la découverte de la pollution**, l'acquéreur ou le locataire a le choix de demander la **résolution du contrat** ou, selon le cas, de **se faire restituer une partie du prix de vente ou d'obtenir une réduction du loyer**. L'acquéreur peut aussi demander la **réhabilitation du terrain aux frais du vendeur** lorsque le coût de cette réhabilitation ne paraît pas disproportionné par rapport au prix de vente ». (Extrait du Décret n°2015-1353 du 26 octobre 2015)





## Inventaire des sites BASOL / BASIAS

situés à moins de 200m du bien et à moins de 500m du bien

| Repère                         | Nom | Activité des sites situés à moins de 200m | Distance (Environ) |
|--------------------------------|-----|---|--------------------|
| Aucun résultat à moins de 200m |     |   |                    |

| Repère                        | Nom | Activité des sites situés de 200m à 500m | Distance (Environ) |
|-------------------------------|-----|--|--------------------|
| Aucun résultat de 200m à 500m |     |  |                    |

| Nom                     | Activité des sites non localisés |
|-------------------------|----------------------------------|
| Aucun site non localisé |                                  |

## Installations Classées pour la Protection de l'Environnement (ICPE)\*



|                                   |   |
|-----------------------------------|---|
| <b>Réalisé en ligne** par</b>     | Media Immo                                |
| <b>Pour le compte de</b>          | SARL EXPERTISE CONSEIL IMMOBILIER         |
| <b>Numéro de dossier</b>          | 2023-07-2299                              |
| <b>Date de réalisation</b>        | 04/08/2023                                |
| <b>Localisation du bien</b>       | 2 route des Vallées<br>65400 LAU BALAGNAS |
| <b>Section cadastrale</b>         | A 153                                     |
| <b>Altitude</b>                   | 440.64m                                   |
| <b>Données GPS</b>                | Latitude 42.997669 - Longitude -0.093771  |
| <b>Désignation du vendeur</b>     | Mr TIPPLE Jon                             |
| <b>Désignation de l'acquéreur</b> |   |

### RÉFÉRENCES

Seules sont concernées les ICPE suivies par les DREAL (Directions régionales de l'environnement, de l'aménagement et du logement) pour la majorité des établissements industriels et les DD(CS)PP (Directions départementales (de la cohésion sociale et) de la protection des populations) pour les établissements agricoles, les abattoirs et les équarrissages et certaines autres activités agroalimentaires, avec distinction en attribut du type d'ICPE (SEVESO, IPPC, Silo, Carrière, Autres), de l'activité principale et des rubriques de la nomenclature des installations classées pour lesquelles l'établissement industriel est autorisé.

### GÉNÉALOGIE

Cette base contient les installations soumises à autorisation ou à enregistrement (en construction, en fonctionnement ou en cessation d'activité). Les données proviennent d'une extraction de la base de données fournie par le Ministère de l'écologie, du développement durable et de l'énergie (MEDDE) et la géolocalisation est effectuée sur la base des coordonnées Lambert indiquées dans l'extraction.

### QUALITÉ DES DONNÉES

Le niveau de précision de la localisation indiqué en attribut pour chaque ICPE est variable ; Elles peuvent être localisées au Centre de la commune concernée, à l'adresse postale, à leurs coordonnées précises ou leur valeur initiale.

**\* Ce présent document n'a pour but que de communiquer, A TITRE INFORMATIF, à les informations rendues publiques par l'Etat.**

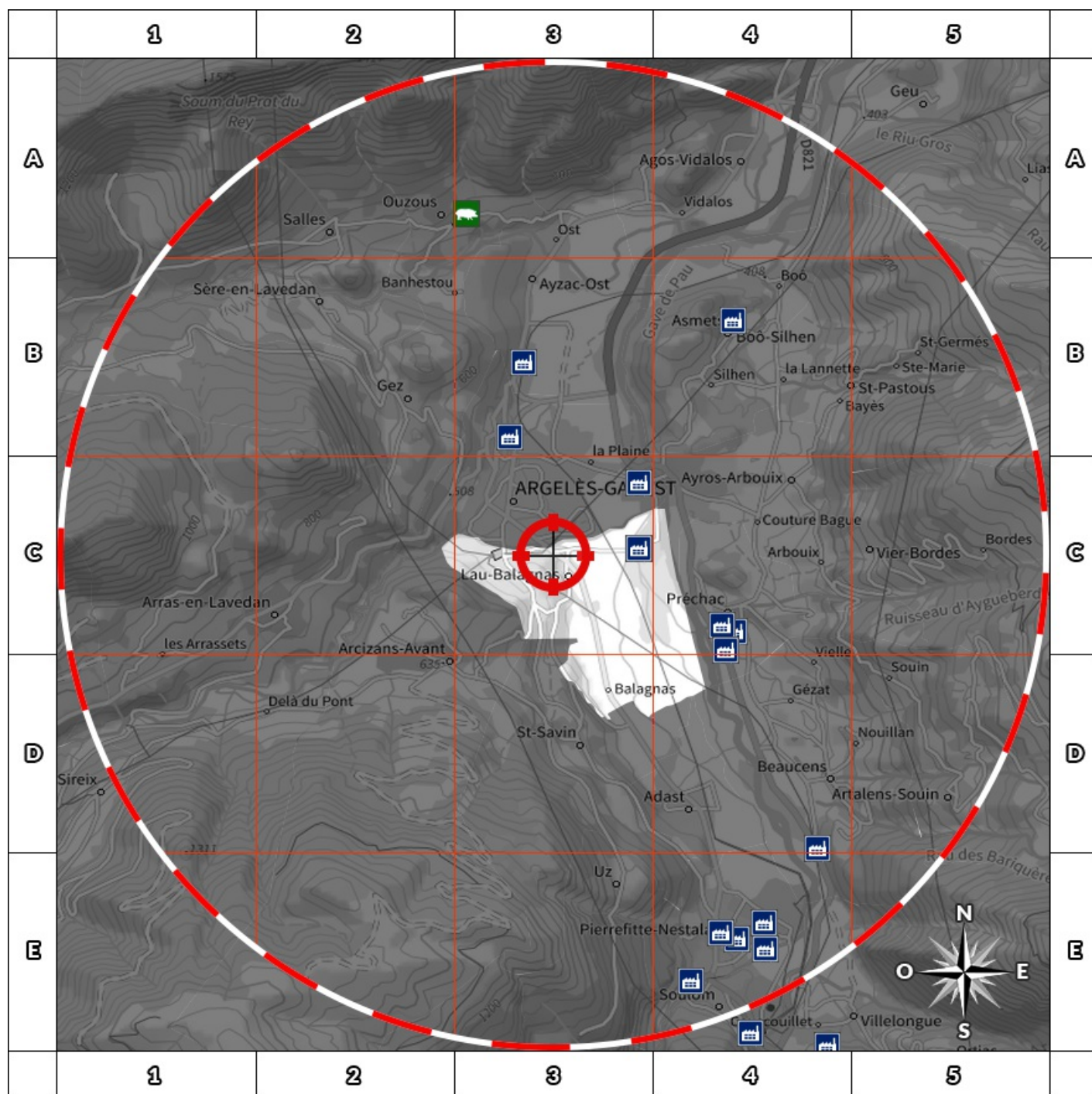
**\*\* Media Immo réalise, sous sa seule responsabilité, l'ICPE du client. Ceci sous couvert que les informations de localisation du bien transmises par le client soient exactes et que les informations obtenues sur les bases de données soient à jour.**


### SOMMAIRE

Synthèse des Installations Classées pour la Protection de l'Environnement  
Cartographie des ICPE  
Inventaire des ICPE

## Cartographie des ICPE

Commune de LAU BALAGNAS




- |   |  |
|---|--|
|  Usine Seveso        |  Elevage de porc              |
|  Usine non Seveso    |  Elevage de bovin             |
|  Carrière            |  Elevage de volaille          |
|  Emplacement du bien |  Zone de 5000m autour du bien |

Retrouvez sur cette cartographie un inventaire des Installations Classées pour le Protection de l'Environnement situées à moins de 5000m du bien représentées par les pictos      et .

Chacun de ces pictos est détaillé sur la page suivante grâce à sa lettre et son numéro (A2, B4, ...) qui vous aideront à vous repérer sur la carte.

## Inventaire des ICPE

### Commune de LAU BALAGNAS

| Repère   | Situation       | Nom         | Adresse            | Etat d'activité<br>Régime | Seveso<br>Priorité Nationale |
|--|-----------------|-------------|--------------------|---------------------------|------------------------------|
| <i>ICPE situées à moins de 5000m du bien</i>                                     |                 |             |                    |                           |                              |
|  | Valeur Initiale | SAS POMAREZ | 65400 LAU BALAGNAS | En fonctionnement         | Non Seveso                   |
|  |                 |             |                    | Autorisation              | NON                          |

| Nom  | Adresse | Etat d'activité<br>Régime | Seveso<br>Priorité Nationale |
|--|---------|---------------------------|------------------------------|
| <i>ICPE situées à plus de 5000m du bien</i>                    |         |                           |                              |
| Aucun ICPE à plus de 5000m du bien sur la commune LAU BALAGNAS |         |                           |                              |

## Etat des nuisances sonores aériennes

En application des articles L 112-3 et L 112-9 du Code de l'Urbanisme



|                                   |   |
|-----------------------------------|---|
| <b>Réalisé en ligne* par</b>      | SARL EXPERTISE CONSEIL IMMOBILIER         |
| <b>Numéro de dossier</b>          | 2023-07-2299                              |
| <b>Date de réalisation</b>        | 04/08/2023                                |
| <b>Localisation du bien</b>       |   |
|                                   | 2 route des Vallées<br>65400 LAU BALAGNAS |
| <b>Section cadastrale</b>         | A 153                                     |
| <b>Altitude</b>                   | 440.64m                                   |
| <b>Données GPS</b>                | Latitude 42.997669 - Longitude -0.093771  |
| <b>Désignation du vendeur</b>     |   |
|                                   | Mr TIPPLE Jon                             |
| <b>Désignation de l'acquéreur</b> |   |
|                                   |   |

\* Media Immo réalise, sous sa seule responsabilité, l'ENSA du client. Ceci sous couvert que les informations de localisation du bien transmises par le client soient exactes et que les informations obtenues sur les bases de données soient à jour.

| EXPOSITION DE L'IMMEUBLE AU REGARD D'UN OU PLUSIEURS PLANS D'EXPOSITION AU BRUIT |           |
|--|-----------|
| Non exposé   | 000 A 153 |

### SOMMAIRE

Synthèse de votre **Etat des Nuisances Sonores Aériennes**  
 Imprimé Officiel (feuille rose/violette)  
 Cartographie  
 Prescriptions d'Urbanisme applicables dans les zones de bruit des Aérodrômes

## Etat des nuisances sonores aériennes

En application des articles L 112-3 et L 112-9 du Code de l'Urbanisme

Les zones de bruit des plans d'exposition au bruit constituent des servitudes d'urbanisme (art. L. 112-3 du code de l'urbanisme) et doivent à ce titre être notifiées à l'occasion de toute cession, location ou construction immobilière.

Cet état est établi sur la base des informations mises à disposition par arrêté préfectoral n° \_\_\_\_\_ du \_\_\_\_\_ mis à jour le \_\_\_\_\_

Adresse de l'immeuble : 2 route des Vallées  
65400 LAU BALAGNAS  
Cadastre : A 153

### Situation de l'immeuble au regard d'un ou plusieurs plans d'exposition au bruit (PEB)

■ L'immeuble est situé dans le périmètre d'un PEB 1 oui  non

révisé  approuvé  date \_\_\_\_\_  
1 si oui, nom de l'aérodrome : \_\_\_\_\_

> L'immeuble est concerné par des prescriptions de travaux d'insonorisation 2 oui  non

2 si oui, les travaux prescrits ont été réalisés oui  non

■ L'immeuble est situé dans le périmètre d'un autre PEB 1 oui  non

révisé  approuvé  date \_\_\_\_\_  
1 si oui, nom de l'aérodrome : \_\_\_\_\_

### Situation de l'immeuble au regard du zonage d'un plan d'exposition au bruit

> L'immeuble se situe dans une zone de bruit d'un plan d'exposition au bruit définie comme :

zone A <sup>1</sup>  zone B <sup>2</sup>  zone C <sup>3</sup>  zone D <sup>4</sup>   
forte forte modérée

<sup>1</sup> (intérieur de la courbe d'indice Lden 70)

<sup>2</sup> (entre la courbe d'indice Lden 70 et une courbe choisie entre Lden 65 et 62)

<sup>3</sup> (entre la limite extérieure de la zone B et la courbe d'indice Lden choisie entre 57 et 55)

<sup>4</sup> (entre la limite extérieure de la zone C et la courbe d'indice Lden 50). Cette zone n'est obligatoire que pour les aérodromes mentionnés au I de l'article 1609 quater viciés A du code général des impôts (et sous réserve des dispositions de l'article L. 112-9 du code de l'urbanisme pour les aérodromes dont le nombre de créneaux horaires attribuables fait l'objet d'une limitation réglementaire sur l'ensemble des plages horaires d'ouverture).

Nota bene : Lorsque le bien se situe sur 2 zones, il convient de retenir la zone de bruit la plus importante.

### Documents de référence permettant la localisation de l'immeuble au regard des nuisances prises en compte

Consultation en ligne sur <https://www.geoportail.gouv.fr/donnees/plan-dexposition-au-bruit-peb>  
Plan disponible en Préfecture et/ou en Mairie de LAU BALAGNAS

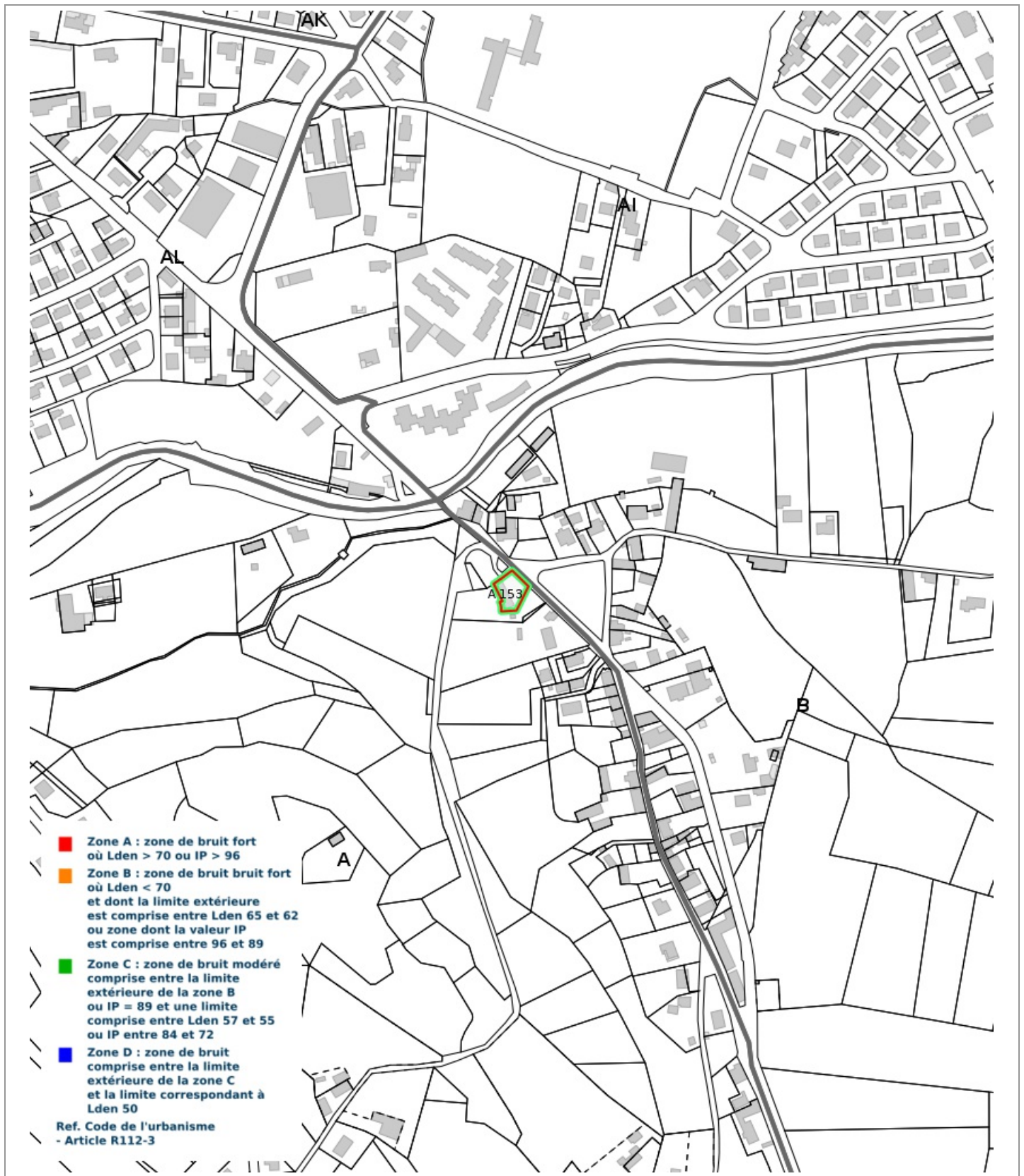
### Vendeur - Acquéreur

|           |               |                 |            |
|-----------|---------------|-----------------|------------|
| Vendeur   | Mr TIPPLE Jon |                 |            |
| Acquéreur |               |                 |            |
| Date      | 04/08/2023    | Fin de validité | 04/02/2024 |

Cet état, à remplir par le vendeur ou le bailleur, est destiné à être intégré au dossier de diagnostics technique - DDT (annexé, selon le cas, à la promesse de vente ou, à défaut de promesse, à l'acte authentique de vente et au contrat de location ou annexé à ces actes si la vente porte sur un immeuble non bâti) et à être annexé à l'acte authentique de vente et, le cas échéant, au contrat préliminaire en cas de vente en l'état futur d'achèvement.

Information sur les nuisances sonores aériennes. Pour en savoir plus, consultez le site Internet du ministère de la transition écologiques et solidaire <https://www.ecologie-solidaire.gouv.fr/>

## Cartographie du Plan d'Exposition au Bruit



## Prescriptions d'Urbanisme applicables dans les zones de bruit des Aérodrômes



### PRESCRIPTIONS D'URBANISME APPLICABLES DANS LES ZONES DE BRUIT DES AERODROMES

| CONSTRUCTIONS NOUVELLES  | ZONE A  | ZONE B | ZONE C   | ZONE D |
|--|---|--------|--|--------|
| Logements nécessaires à l'activité de l'aérodrome, hôtels de voyageurs en transit                  |   |        |  |        |
| Logements de fonction nécessaires aux activités industrielles ou commerciales admises dans la zone | dans les secteurs déjà urbanisés  |        |  |        |
| Immeubles d'habitation directement liés ou nécessaires à l'activité agricole                       | dans les secteurs déjà urbanisés  |        |  |        |
| Immeubles d'habitation directement liés ou nécessaires à l'activité aéronautique                   | s'ils ne peuvent être localisés ailleurs  |        |  |        |
| Constructions à usage industriel, commercial et agricole   | s'ils ne risquent pas d'entraîner l'implantation de population permanente                     |        |  |        |
| Equipements publics ou collectifs  | s'ils sont nécessaires à l'activité aéronautique ou indispensables aux populations existantes |        |  |        |
| Maisons d'habitation individuelles non groupées  |   |        | si secteur d'accueil déjà urbanisé et desservi par équipements publics sous réserve d'un faible accroissement de la capacité d'accueil |        |
| Immeubles collectifs à usage d'habitation  |   |        |  |        |
| Habitat groupé (lotissement, ...) parcs résidentiels de loisirs                                    |   |        |  |        |

| HABITAT EXISTANT  | ZONE A   | ZONE B | ZONE C  | ZONE D |
|---|--|--------|---|--------|
| Opérations de rénovation, de réhabilitation, d'amélioration, d'extension mesurée ou de reconstruction des constructions existantes  | sous réserve de ne pas accroître la capacité d'accueil d'habitants exposés aux nuisances |        |   |        |
| Opérations de réhabilitation et de réaménagement urbain pour permettre le renouvellement urbain des quartiers ou villages existants |  |        | si elles n'entraînent pas d'augmentation de la population soumise aux nuisances sonores |        |

| CONSTRUCTIONS NOUVELLES ET HABITAT EXISTANT             |                          |              |
|---|--------------------------|--------------|
| autorisé sous réserve de mesures d'isolation acoustique | autorisé sous conditions | Non autorisé |

© DGAC 2004





## Sarl Expertise Conseil Immobilier

15 rue des Pyrénées 65320 Lagarde

Tél. 06.64.42.19.50

Mail : sarl.eci@outlook.com

Société à responsabilité limitée au capital de 5000 Euros

RCS 79898073600010 - APE 6820B

### ATTESTATION SUR L'HONNEUR

Je soussigné, **Bastien KRUMMENACHER**, Gérant de la société **Sarl Expertise Conseil Immobilier** atteste sur l'honneur être en situation régulière au regard de l'article L.271-6 du Code de la Construction, à savoir:

- Disposer des personnels ayant les compétences requises pour effectuer les états, constats et diagnostics composant les dossiers de diagnostics techniques, ainsi qu'en attestent les certifications de compétences.
- Avoir souscrit à une assurance (AXA n° 10572208304) permettant de couvrir les conséquences d'un engagement de ma responsabilité en raison de mes interventions.
- N'avoir aucun lien de nature à porter atteinte à mon impartialité et à mon indépendance ni avec le propriétaire ou son mandataire, ni avec une entreprise pouvant réaliser des travaux sur les ouvrages, installations ou équipements pour lesquels il m'est demandé d'établir les états, constats et diagnostics composant le dossier.
- Disposer d'une organisation et des moyens (en matériel et en personnel) appropriés pour effectuer les états, constats et diagnostics composant le dossier.

Fait à **Lagarde**, le **01/01/2020**



#### **Article L271-6 du Code de la Construction et de l'habitation**

« Les documents prévus aux 1° à 4° et au 6° de l'article L. 271-4 sont établis par une personne présentant des garanties de compétence et disposant d'une organisation et de moyens appropriés. Cette personne est tenue de souscrire une assurance permettant de couvrir les conséquences d'un engagement de sa responsabilité en raison de ses interventions. Elle ne doit avoir aucun lien de nature à porter atteinte à son impartialité et à son indépendance ni avec le propriétaire ou son mandataire qui fait appel à elle, ni avec une entreprise pouvant réaliser des travaux sur les ouvrages, installations ou équipements pour lesquels il lui est demandé d'établir l'un des documents mentionnés au premier alinéa. Un décret en Conseil d'Etat définit les conditions et modalités d'application du présent article. »

#### **Article L271-3 du Code de la Construction et de l'Habitation**

« Lorsque le propriétaire charge une personne d'établir un dossier de diagnostic technique, celle-ci lui remet un document par lequel elle atteste sur l'honneur qu'elle est en situation régulière au regard des articles L.271-6 et qu'elle dispose des moyens en matériel et en personnel nécessaires à l'établissement des états, constats et diagnostics composant le dossier. »

Certificat N° C2456

Monsieur Hugo FOUCHER

Certifié dans le cadre du processus de certification PR04 et /  
 ou PR16 consultable sur [www.qualixpert.com](http://www.qualixpert.com) conformément  
 à l'ordonnance 2005-655 titre III du 8 juin 2005 et au décret  
 2006-1114 du 05 septembre 2006.



dans le(s) domaine(s) suivant(s) :

|  |   |   |
|--|---|---|
| <b>Amiante sans mention</b>  | <b>Certificat valable</b><br>Du 14/06/2021<br>au 13/06/2028 | Arrêté modifié du 02 juillet 2018 définissant les critères de certification des opérateurs de diagnostic technique et des organismes de formation et d'accréditation des organismes de certification. |
| <b>Diagnostic de performance énergétique individuel</b>                                      | <b>Certificat valable</b><br>Du 19/07/2021<br>au 18/07/2028 | Arrêté modifié du 02 juillet 2018 définissant les critères de certification des opérateurs de diagnostic technique et des organismes de formation et d'accréditation des organismes de certification. |
| <b>Etat des installations intérieures d'électricité</b>                                      | <b>Certificat valable</b><br>Du 19/07/2021<br>au 18/07/2028 | Arrêté modifié du 02 juillet 2018 définissant les critères de certification des opérateurs de diagnostic technique et des organismes de formation et d'accréditation des organismes de certification. |
| <b>Constat de risque d'exposition au plomb</b>   | <b>Certificat valable</b><br>Du 13/10/2022<br>au 12/10/2029 | Arrêté du 24 décembre 2021 définissant les critères de certification des opérateurs de diagnostic technique et des organismes de formation et d'accréditation des organismes de certification.        |
| <b>Etat relatif à la présence de termites dans le bâtiment mention France Métropolitaine</b> | <b>Certificat valable</b><br>Du 13/10/2022<br>au 12/10/2029 | Arrêté du 24 décembre 2021 définissant les critères de certification des opérateurs de diagnostic technique et des organismes de formation et d'accréditation des organismes de certification.        |
| <b>Etat des installations intérieures de gaz</b>   | <b>Certificat valable</b><br>Du 13/10/2022<br>au 12/10/2029 | Arrêté du 24 décembre 2021 définissant les critères de certification des opérateurs de diagnostic technique et des organismes de formation et d'accréditation des organismes de certification.        |

Date d'établissement le jeudi 13 octobre 2022

Marjorie ALBERT  
 Directrice Administrative

P10

**Une certification peut être suspendue, modifiée ou retirée à tout moment.  
 Pour une utilisation appropriée de ce certificat, la portée des certifications et leurs validités doivent être vérifiées sur le site internet de LCC QUALIXPERT [www.qualixpert.com](http://www.qualixpert.com).**

F09 Certification de compétence version N 010120



SARL EXPERTISE CONSEIL IMMOBIL  
15 RUE DES PYRENEES  
65320 LAGARDE FR

COURTIER

**HGV CONSEIL**

290 AVENUE NAPOLEON BONAPARTE  
92500 RUEIL MALMAISON

**Tél : 06 64 63 62 41**

Email : VUTHY.HANG@HGV-CONSEIL.FR

Portefeuille : 0201411784

Vos références :

**Contrat n° 10572208304**

Client n° 0683304320

AXA France IARD, atteste que :

**SARL EXPERTISE CONSEIL IMMOBIL  
15 RUE DES PYRENEES  
65320 LAGARDE**

est titulaire d'un contrat d'assurance **N° 10572208304** ayant pris effet le **01/01/2020** garantissant les conséquences pécuniaires de la responsabilité civile pouvant lui incomber du fait de l'exercice des activités suivantes :

**DIAGNOSTIQUEUR IMMOBILIER**

- Ensemble des diagnostics techniques immobiliers obligatoires sur un bien tels que visés par la loi et définis dans l'objet de la garantie du présent contrat
- Diagnostic assainissement collectif et non collectif
- Bilans thermiques : par infiltrométrie et/ou thermographie infrarouge
- Mesure de la perméabilité des réseaux aérauliques
- Diagnostics humidité
- Etudes thermiques RT 2012
- Délivrance de l'attestation de prise en compte de la réglementation thermique RT2012
- Réalisation de tests d'infiltrométrie et/ou thermographie infrarouge selon le cahier des charges RT 2012
- Diagnostic loi Carrez
- Diagnostic loi Boutin
- Diagnostic loi Scellier : vérification de la conformité du logement aux caractéristiques thermiques et la performance énergétique dans le cadre de la loi dite Scellier du 30 décembre 2018
- Diagnostic SRU
- Diagnostic technique Global
- Millièmes tantième

La présente attestation, qui ne peut engager l'Assureur au-delà des limites et conditions du contrat en cours d'établissement auquel elle se réfère, est délivrée sous réserve de la régularisation de celui-ci.

**AXA France IARD SA**

Société anonyme au capital de 214 799 030 Euros

Siège social : 313, Terrasses de l'Arche - 92727 Nanterre Cedex 722 057 460 R.C.S. Nanterre  
Entreprise régie par le Code des assurances - TVA intracommunautaire n° FR 14 722 057 460

Opérations d'assurances exonérées de TVA - art. 261-C CGI - sauf pour les garanties portées par AXA Assistance

La présente attestation est valable pour la période du **01/01/2023** au **01/01/2024** sous réserve des possibilités de suspension ou de résiliation en cours d'année d'assurance pour les cas prévus par le Code des Assurances ou le contrat.

| NATURE DES GARANTIES  | LIMITES DES GARANTIES  | FRANCHISES<br>par sinistre             |
|---|--|--|
| Tous dommages corporels, matériels et immatériels consécutifs confondus (autres que ceux visés au paragraphe "autres garanties" ci-après) | 9 000 000 € par année d'assurance                                  |  |
| <u>Dont :</u><br>Dommages corporels   | 9 000 000 € par année d'assurance                                  | Néant                                  |
| Dommages matériels et immatériels consécutifs confondus   | 1 200 000 € par année d'assurance                                  | 380 €                                  |
| <b>Autres garanties</b>   |  |  |
| Faute inexcusable (dommages corporels) (article 2.1 des conditions générales)   | 2 000 000 € par année d'assurance<br>dont 1 000 000 € par sinistre | 380 €                                  |
| Atteinte accidentelle à l'environnement (tous dommages confondus) (article 3.1 des conditions générales)                                  | 750 000 € par année d'assurance                                    | 10 %<br>Mini : 500 €<br>Maxi : 4 000 € |
| Responsabilité civile professionnelle (tous dommages confondus)   | 500 000 € par année d'assurance<br>dont 300 000 € par sinistre     | 10 %<br>Mini : 400 €<br>Maxi : 2 500 € |
| Dommages immatériels non consécutifs autres que ceux visés par l'obligation d'assurance (article 3.2 des conditions générales)            | 150 000 € par année d'assurance                                    | 10 %<br>Mini : 400 €<br>Maxi : 2 500 € |
| Dommages aux biens confiés (selon extension aux conditions particulières)   | 150 000 € par sinistre   | 10 %<br>Mini : 400 €<br>Maxi : 2 500 € |
| Reconstitution de documents/ médias confiés (selon extension aux conditions particulières)  | 30 000 € par sinistre  | 1 200 €                                |

Fait à PARIS le 19 décembre 2022  
Pour la société :



**AXA France IARD SA**

Société anonyme au capital de 214 799 030 Euros

Siège social : 313, Terrasses de l'Arche - 92727 Nanterre Cedex 722 057 460 R.C.S. Nanterre  
Entreprise régie par le Code des assurances - TVA intracommunautaire n° FR 14 722 057 460

Opérations d'assurances exonérées de TVA - art. 261-C CGI - sauf pour les garanties portées par AXA Assistance