



Sarl Expertise Conseil Immobilier
15 rue des Pyrénées 65320 Lagarde
Tél. 06.64.42.19.50
Mail : sarl.eci@outlook.com
Société à responsabilité limitée au capital de 5000 Euros
RCS 79898073600010 – APE 6820B

Dossier Technique Immobilier

Numéro de dossier : 2023-06-2240
Date du repérage : 08/06/2023



Désignation du ou des bâtiments
<i>Localisation du ou des bâtiments :</i> Département :..... Hautes-Pyrénées Adresse :..... 20 Route d'Azun Commune :..... 65400 ARRENS-MARSOUS Section cadastrale AB, Parcelle(s) n° 363 Désignation et situation du ou des lot(s) de copropriété : , Lot numéro : NC Périmètre de repérage : Toutes parties accessibles sans démontage ni destruction

Désignation du propriétaire
<i>Désignation du client :</i> Nom et prénom :..... SCI Ankarea - Mme Manira Gallard Adresse :.....





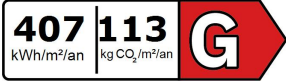
Objet de la mission :	
<input checked="" type="checkbox"/> Etat relatif à la présence de termites	<input checked="" type="checkbox"/> Diag. Installations Electricité
<input checked="" type="checkbox"/> Etat des Risques et Pollutions	<input checked="" type="checkbox"/> Diagnostic de Performance Energétique



Sarl Expertise Conseil Immobilier
15 rue des Pyrénées 65320 Lagarde
Tél. 06.64.42.19.50
Mail : sarl.eci@outlook.com
Société à responsabilité limitée au capital de 5000 Euros
RCS 79698073600010 – APE 6820B

Résumé de l'expertise n° 2023-06-2240

Cette page de synthèse ne peut être utilisée indépendamment du rapport d'expertise complet.

	Prestations	Conclusion
	Etat Termite/Parasitaire	Il n'a pas été repéré d'indice d'infestation de termites.
	Électricité	L'installation intérieure d'électricité comporte une ou des anomalies pour laquelle ou lesquelles il est vivement recommandé d'agir afin d'éliminer les dangers qu'elle(s) présente(nt).
	Etat des Risques et Pollutions	Le bien est situé dans le périmètre d'un plan de prévention des risques naturels (Crue torrentielle) Le bien n'est pas situé dans le périmètre d'un plan de prévention des risques miniers Le bien n'est pas situé dans le périmètre d'un plan de prévention des risques technologiques Zone sismique définie en zone 4 selon la réglementation parasismique 2011 Le bien est situé dans une commune à potentiel radon de niveau 3 ENSA : L'immeuble n'est pas concerné par un plan d'exposition aux bruits ENSA : Aucune nuisance aérienne n'a été identifiée sur le bien
	DPE	 Estimation des coûts annuels : entre 3 970 € et 5 410 € par an Prix moyens des énergies indexés au 1er janvier 2021 Numéro enregistrement DPE (ADEME) : 2365E1937092D



Sarl Expertise Conseil Immobilier
15 rue des Pyrénées 65320 Lagarde
Tél. 06.64.42.19.50
Mail : sarl.eci@outlook.com
Société à responsabilité limitée au capital de 5000 Euros
RCS 79898073600010 - APE 6820B

Rapport de l'état relatif à la présence de termites dans le bâtiment

Numéro de dossier : 2023-06-2240
Norme méthodologique employée : AFNOR NF P 03-201
Date du repérage : 08/06/2023
Heure d'arrivée : 00 h 10
Durée du repérage : 02 h 05

A. - Désignation du ou des bâtiments

Localisation du ou des bâtiments :

Département : **Hautes-Pyrénées**
Adresse : **20 Route d'Azun**
Commune : **65400 ARRENS-MARSOUS**
Section cadastrale AB, Parcelle(s) n° 363

Désignation et situation du ou des lot(s) de copropriété :
, Lot numéro : NC

Périmètre de repérage : **Toutes parties accessibles sans démontage ni destruction**

Situation du bien en regard d'un arrêté préfectoral pris en application de l'article L 131-5 du CCH :

Le bien est situé dans une zone soumise à un arrêté préfectoral:

65400 ARRENS-MARSOUS (Information au 04/04/2023)

Niveau d'infestation inconnu

Arrêté préfectoral

Liste des arrêtés

26-mai-09 - Arrêté préfectoral - n°20091346.08

B. - Désignation du client

Désignation du client :

Nom et prénom : **SCI Ankarea - Mme Manira Gallard**

Adresse :

Si le client n'est pas le donneur d'ordre :

Qualité du donneur d'ordre (sur déclaration de l'intéressé) :

Propriétaire

Nom et prénom : **SCI Ankarea - Mme Manira Gallard**

Adresse :

C. - Désignation de l'opérateur de diagnostic

Identité de l'opérateur de diagnostic :

Nom et prénom : **Hugo FOUCHER**

Raison sociale et nom de l'entreprise : **Sarl Expertise Conseil Immobilier**

Adresse : **15 rue des Pyrénées**
65320 LAGARDE

Numéro SIRET : **79898073600010**

Désignation de la compagnie d'assurance : ... **AXA**

Numéro de police et date de validité : **10572208304 - 01/01/2024**

Certification de compétence **C2456** délivrée par : **LCC QUALIXPERT**, le **13/10/2022**

D. - Identification des bâtiments et des parties de bâtiments visités et des éléments infestés ou ayant été infestés par les termites et ceux qui ne le sont pas :

Liste des pièces visitées :

Rez de chaussée - Entrée
Rez de chaussée - Cuisine / Séjour
Rez de chaussée - Salle de bain
Rez de chaussée - Chambre 1
Rez de chaussée - Chambre 2
Rez de chaussée - Wc
1er étage - Palier

1er étage - Salon
1er étage - Chambre 1
1er étage - Chambre 2
1er étage - Salle d'eau + Wc
Dépendance - Garage
Sous-Sol - Cave
RdC vers Etage - Escalier
Maison

Bâtiments et parties de bâtiments visités (1)	Ouvrages, parties d'ouvrages et éléments examinés (2)	Résultats du diagnostic d'infestation (3)
Rez de chaussée		
Entrée	Sol - parquet bois et revêtement plastique (lino)	Absence d'indices d'infestation de termites
	Plinthes - Bois	Absence d'indices d'infestation de termites
	Porte - Bois	Absence d'indices d'infestation de termites
	Mur - Plâtre et papier peint	Absence d'indices d'infestation de termites
	Plafond - lambris bois et Peinture	Absence d'indices d'infestation de termites
Cuisine / Séjour	Sol - parquet bois	Absence d'indices d'infestation de termites
	Mur - Plâtre et Peinture	Absence d'indices d'infestation de termites
	Plafond - lambris pvc	Absence d'indices d'infestation de termites
	Plinthes - Bois	Absence d'indices d'infestation de termites
	Fenêtre 1 - Bois et Peinture	Absence d'indices d'infestation de termites
	Fenêtre 2 - Bois et Peinture	Absence d'indices d'infestation de termites
	Fenêtre 3 - Bois et Peinture	Absence d'indices d'infestation de termites
	Fenêtre 4 - PVC	Absence d'indices d'infestation de termites
	Porte - Bois et Peinture	Absence d'indices d'infestation de termites
	Plafond - lambris bois et Peinture	Absence d'indices d'infestation de termites
Salle de bain	Sol - parquet flottant	Absence d'indices d'infestation de termites
	Sol - plastique (lino)	Absence d'indices d'infestation de termites
	Mur - Plâtre et Peinture	Absence d'indices d'infestation de termites
	Mur - Plâtre et Carrelage	Absence d'indices d'infestation de termites
	Plafond - Plâtre et Peinture	Absence d'indices d'infestation de termites
	Fenêtre - Bois et Peinture	Absence d'indices d'infestation de termites
	Porte - Bois et Peinture	Absence d'indices d'infestation de termites
Chambre 1	Plinthes - Bois	Absence d'indices d'infestation de termites
	Sol - parquet bois	Absence d'indices d'infestation de termites
	Mur - Plâtre et Peinture	Absence d'indices d'infestation de termites
	Plafond - lambris bois	Absence d'indices d'infestation de termites
	Fenêtre 1 - Bois et Peinture	Absence d'indices d'infestation de termites
	Fenêtre 2 - Bois et Peinture	Absence d'indices d'infestation de termites
	Porte - Bois et Peinture	Absence d'indices d'infestation de termites
Chambre 2	Sol - parquet bois	Absence d'indices d'infestation de termites
	Mur - Plâtre et papier peint	Absence d'indices d'infestation de termites
	Plafond - Plâtre et Peinture	Absence d'indices d'infestation de termites
	Plinthes - Bois et Peinture	Absence d'indices d'infestation de termites
	Fenêtre - Bois	Absence d'indices d'infestation de termites
	Porte - Bois et Peinture	Absence d'indices d'infestation de termites
	Mur - Plâtre et papier peint	Absence d'indices d'infestation de termites
Wc	Sol - plastique (lino)	Absence d'indices d'infestation de termites
	Mur - Plâtre et Peinture	Absence d'indices d'infestation de termites
	Plafond - Plâtre et Peinture	Absence d'indices d'infestation de termites
	Sol - plancher bois	Absence d'indices d'infestation de termites
	Plinthes - Bois	Absence d'indices d'infestation de termites
	Porte - Bois et Peinture	Absence d'indices d'infestation de termites
1er étage		
Palier	Sol - plancher bois	Absence d'indices d'infestation de termites

Bâtiments et parties de bâtiments visités (1)	Ouvrages, parties d'ouvrages et éléments examinés (2)	Résultats du diagnostic d'infestation (3)
	Mur - Plâtre et Peinture	Absence d'indices d'infestation de termites
	Plafond - lambris bois	Absence d'indices d'infestation de termites
Salon	Mur - Plâtre et Peinture	Absence d'indices d'infestation de termites
	Plafond - lambris bois	Absence d'indices d'infestation de termites
	Plinthes - Bois	Absence d'indices d'infestation de termites
	Fenêtre 1 - Bois et Peinture	Absence d'indices d'infestation de termites
	Fenêtre 2 - Bois et Peinture	Absence d'indices d'infestation de termites
	Fenêtre 3 - Bois et Peinture	Absence d'indices d'infestation de termites
	Fenêtre 4 - Bois	Absence d'indices d'infestation de termites
	Porte - Bois et Peinture	Absence d'indices d'infestation de termites
	Sol - Parquet	Absence d'indices d'infestation de termites
	charpente - Bois	Absence d'indices d'infestation de termites
	Chambre 1	Sol - plastique (lino)
Mur - Plâtre et Peinture		Absence d'indices d'infestation de termites
Plafond - lambris bois		Absence d'indices d'infestation de termites
Fenêtre 1 - Bois et Peinture		Absence d'indices d'infestation de termites
Porte - Bois et Peinture		Absence d'indices d'infestation de termites
charpente - Bois		Absence d'indices d'infestation de termites
Fenêtre 2 - Bois		Absence d'indices d'infestation de termites
Chambre 2	Sol - plastique (lino)	Absence d'indices d'infestation de termites
	Mur - Plâtre et Peinture	Absence d'indices d'infestation de termites
	Plafond - lambris bois	Absence d'indices d'infestation de termites
	Fenêtre 1 - Bois et Peinture	Absence d'indices d'infestation de termites
	Fenêtre 2 - Bois Composant >1949	Absence d'indices d'infestation de termites
	Porte - Bois et Peinture	Absence d'indices d'infestation de termites
	charpente - Bois	Absence d'indices d'infestation de termites
Salle d'eau + Wc	Sol - plastique (lino)	Absence d'indices d'infestation de termites
	Mur - Plâtre et toile de verre peinte	Absence d'indices d'infestation de termites
	Plafond - lambris bois	Absence d'indices d'infestation de termites
	Fenêtre 1 - Bois et Peinture	Absence d'indices d'infestation de termites
	Fenêtre 2 - Bois et Peinture	Absence d'indices d'infestation de termites
	Porte - Bois et Peinture	Absence d'indices d'infestation de termites
Dépendance		
Garage	Sol - Béton	Absence d'indices d'infestation de termites
	Mur - béton	Absence d'indices d'infestation de termites
	Plafond - Bois et Peinture	Absence d'indices d'infestation de termites
	Couverture - Métal	Absence d'indices d'infestation de termites
	Porte - Bois	Absence d'indices d'infestation de termites
	Fenêtre 1 - Bois	Absence d'indices d'infestation de termites
	Fenêtre 2 - Bois	Absence d'indices d'infestation de termites
Sous-Sol		
Cave	Sol - Carrelage	Absence d'indices d'infestation de termites
	Mur - béton	Absence d'indices d'infestation de termites
	Plafond - Plâtre	Absence d'indices d'infestation de termites
	Plafond - Bois	Absence d'indices d'infestation de termites
	Fenêtre 1 - Bois et Peinture	Absence d'indices d'infestation de termites
	Fenêtre 2 - Bois et Peinture	Absence d'indices d'infestation de termites
	Fenêtre 3 - Bois et Peinture	Absence d'indices d'infestation de termites
	Fenêtre 4 - Bois et Peinture	Absence d'indices d'infestation de termites
	Fenêtre 5 - Bois et Peinture	Absence d'indices d'infestation de termites
	Fenêtre 6 - Bois et Peinture	Absence d'indices d'infestation de termites
	Fenêtre 7 - Bois et Peinture	Absence d'indices d'infestation de termites
	Fenêtre 8 - Bois et Peinture	Absence d'indices d'infestation de termites
	Porte 1 - Bois et Peinture	Absence d'indices d'infestation de termites
Porte 2 - Bois	Absence d'indices d'infestation de termites	
RdC vers Etage		
Escalier	escalier - Bois	Absence d'indices d'infestation de termites
Maison	Mur - Pierres - Béton	Absence d'indices d'infestation de termites

Bâtiments et parties de bâtiments visités (1)	Ouvrages, parties d'ouvrages et éléments examinés (2)	Résultats du diagnostic d'infestation (3)
	Charpente - Bois	Absence d'indices d'infestation de termites
	Couverture - Ardoises naturelles	Absence d'indices d'infestation de termites

(1) Identifier notamment chaque bâtiment et chacune des pièces du bâtiment.

(2) Identifier notamment : ossature, murs, planchers, escaliers, boiseries, plinthes, charpentes...

(3) Mentionner les indices ou l'absence d'indices d'infestation de termites et en préciser la nature et la localisation.

E. – Catégories de termites en cause :

La mission et son rapport sont exécutés conformément à la norme AFNOR NF P 03-201 (Mars 2012) et à l'arrêté du 07 mars 2012 modifiant l'arrêté du 29 mars 2007.

La recherche de termites porte sur différentes catégories de termites :

- **Les termites souterrains**, regroupant cinq espèces identifiées en France métropolitaine (*Reticulitermes flavipes*, *reticulitermes lucifugus*, *reticulitermes banyulensis*, *reticulitermes grassei* et *reticulitermes urbis*) et deux espèces supplémentaires dans les DOM (*Coptotermes* et *heterotermes*),

- **Les termites de bois sec**, regroupant les *kalotermes flavicolis* présent surtout dans le sud de la France métropolitaine et les *Cryptotermes* présent principalement dans les DOM et de façon ponctuelle en métropole.

- **Les termites arboricoles**, appartiennent au genre *Nasutitermes* présent presque exclusivement dans les DOM.

Les principaux indices d'une infestation sont :

- Altérations dans le bois,
- Présence de termites vivants,
- Présence de galeries-tunnels (cordonnets) ou concrétions,
- Cadavres ou restes d'individus reproducteurs,
- Présence d'orifices obturés ou non.

Rappels réglementaires :

L 131-3 du CCH : Lorsque, dans une ou plusieurs communes, des foyers de termites sont identifiés, un arrêté préfectoral, pris sur proposition ou après consultation des conseils municipaux intéressés, délimite les zones contaminées ou susceptibles de l'être à court terme. Lorsque, dans une ou plusieurs communes, des foyers de mэрule sont identifiés, un arrêté préfectoral, consultable en préfecture, pris sur proposition ou après consultation des conseils municipaux intéressés, délimite les zones de présence d'un risque de mэрule.

Article L126-24 du CCH : En cas de vente de tout ou partie d'un immeuble bâti situé dans une zone délimitée en application du premier alinéa de l'article L. 131-3, un état relatif à la présence de termites est produit dans les conditions et selon les modalités prévues aux articles L. 271-4 à L. 271-6.

Article L 112-17 du CCH : Les règles de construction et d'aménagement applicables aux ouvrages et locaux de toute nature quant à leur résistance aux termites et aux autres insectes xylophages sont fixées par décret en Conseil d'Etat. Ces règles peuvent être adaptées à la situation particulière de la Guadeloupe, de la Guyane, de la Martinique, de La Réunion, de Mayotte et de Saint-Martin.

F. – Identification des bâtiments et parties du bâtiment (pièces et volumes) n'ayant pu être visités et justification :

Néant

G. - Identification des ouvrages, parties d'ouvrages et éléments qui n'ont pas été examinés et justification :

Localisation	Liste des ouvrages, parties d'ouvrages	Motif
Néant	-	

Nota : notre cabinet s'engage à retourner sur les lieux afin de compléter le constat aux parties d'immeubles non visités, dès lors que les dispositions permettant un contrôle des zones concernées auront été prises par le propriétaire ou son mandataire.

H. - Moyens d'investigation utilisés :

La mission et son rapport sont exécutés conformément à la norme AFNOR NF P 03-201 (Février 2016), à l'article L131-3, L126-6, L126-24 et R. 126-42, D126-43, L 271-4 à 6 et à l'arrêté du 07 mars 2012 modifiant l'arrêté du 29 mars 2007. La recherche de termites porte sur les termites souterrain, termites de bois sec ou termites arboricole et est effectuée jusqu'à 10 mètres des extérieurs de l'habitation, dans la limite de la propriété.

Moyens d'investigation :

- Examen visuel des parties visibles et accessibles.
- Sondage manuel systématique des boiseries à l'aide d'un poinçon.
- Utilisation d'un ciseau à bois en cas de constatation de dégradations.
- Utilisation d'une échelle en cas de nécessité.
- À l'extérieur une hachette est utilisée pour sonder le bois mort.

Documents remis par le donneur d'ordre à l'opérateur de repérage :

Néant

Informations communiquées à l'opérateur par le donneur d'ordre, concernant des traitements antérieurs ou une présence de termites dans le bâtiment :

Néant

Représentant du propriétaire (accompagnateur) :

Sans accompagnateur

Commentaires (Ecart par rapport à la norme, ...) :

Le diagnostic se limite aux zones rendues visibles et accessibles par le propriétaire, sans sondages destructifs, sur les faces externes des matériaux.
Les zones situées derrière les doublages des murs et plafonds, ainsi que les planchers (sous revêtements de surface) n'ont pas été visitées par défaut d'accès.
Les éléments enterrés (type canalisations, etc..) ne sont pas visitables.
Des éléments de décoration en bon état (doublage, placage, lambris, etc..) peuvent cacher ou rendre inaccessibles des parties boisées plus anciennes.
Les meubles et mobiliers en place ne sont pas déplacés.

Nota 1 : Le présent rapport n'a de valeur que pour la date de la visite et est exclusivement limité à l'état relatif à la présence de termites dans le bâtiment objet de la mission.

Nota 2 : L'intervention n'a pas eu pour but de donner un diagnostic de la résistance mécanique des bois et matériaux.

I. - Constatations diverses :

Localisation	Liste des ouvrages, parties d'ouvrages	Observations et constatations diverses
Général	-	Présence de traces d'insectes à larves xylophages (type Vrillettes, etc...) sur éléments bois anciens (charpente, planchers, poutres, etc...) sans activité constatée. Les traitements des éléments de bois du bâti sont toujours conseillés.

Note : Les indices d'infestation des autres agents de dégradation biologique du bois sont notés de manière générale pour information du donneur d'ordre, il n'est donc pas nécessaire d'en indiquer la nature, le nombre et la localisation précise. Si le donneur d'ordre le souhaite, il fait réaliser une recherche de ces agents dont la méthodologie et les éléments sont décrits dans la norme NF-P 03-200.

Nota 1 : Dans le cas de la présence de termites, il est rappelé l'obligation de déclaration en mairie de l'infestation prévue aux articles L.126-4 et L.126-5 du code de la construction et de l'habitation.

Nota 2 : Conformément à l'article L-271-6 du CCH, l'opérateur ayant réalisé cet état relatif à la présence de termites n'a aucun lien de nature à porter atteinte à son impartialité et à son indépendance ni avec le propriétaire ou son mandataire qui fait appel à lui, ni avec une entreprise pouvant réaliser des travaux sur des ouvrages pour lesquels il lui est demandé d'établir cet état.

*Nota 3 : Le présent rapport est établi par une personne dont les compétences sont certifiées par LCC **QUALIXPERT 17 rue Borrel 81100 CASTRES (détail sur www.info-certif.fr)***

Visite effectuée le **08/06/2023**
Fait à **ARRENS-MARSOUS**, le **08/06/2023**

Par : **Hugo FOUCHER**

Sarl Expertise Conseil Immobilier

15, rue des Pyrénées 65320 LAGARDE

Tél: ~~06 64 42 19 50~~

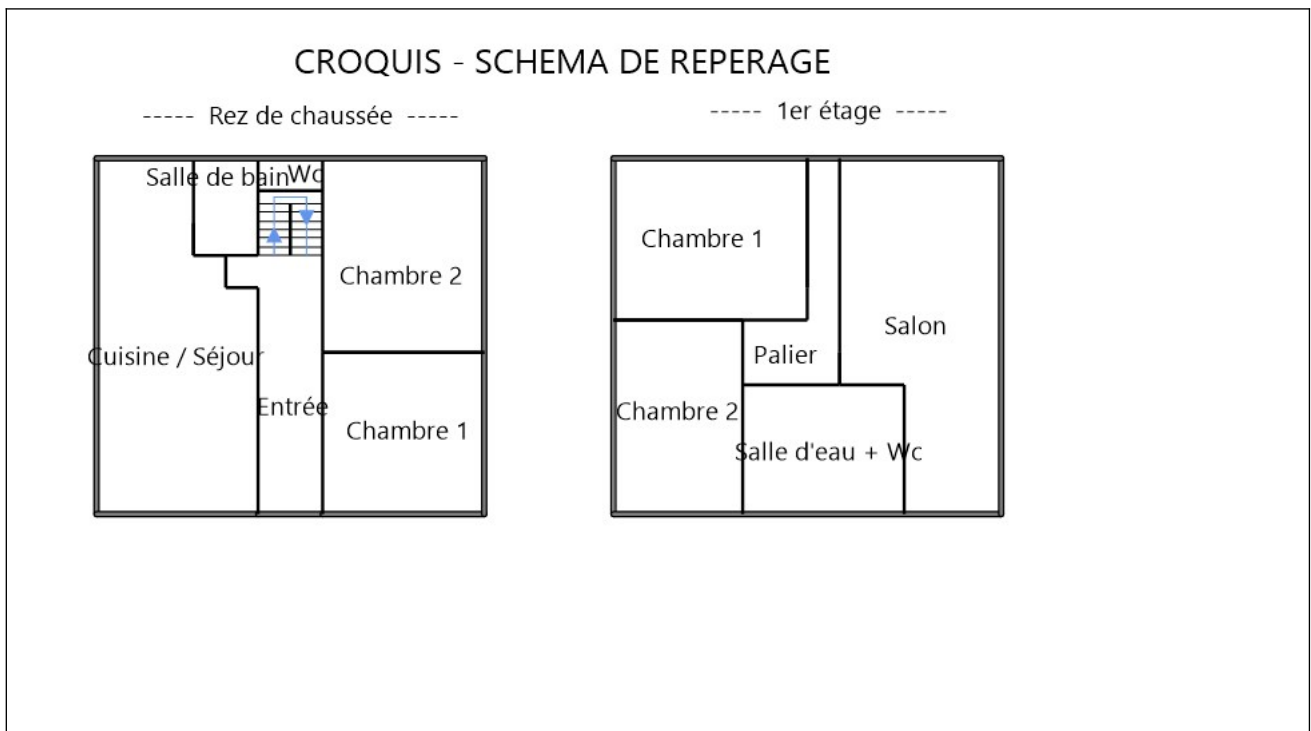
Mail : ~~sarh@outlook.com~~

Sarl au capital de 5000 Euros

RCS 9898073600010 - APE 6820B

TVA non applicable - Article 293 B du CGI

Annexe – Croquis de repérage



Annexe – Ordre de mission / Assurance / Attestation sur l'honneur

Aucun document n'a été mis en annexe



Sarl Expertise Conseil Immobilier
15 rue des Pyrénées 65320 Lagarde
Tél. 06.64.42.19.50
Mail : sarl.eci@outlook.com
Société à responsabilité limitée au capital de 5000 Euros
RCS 79898073600010 - APE 6820B

Etat de l'Installation Intérieure d'Electricité

Numéro de dossier : 2023-06-2240
Norme méthodologique employée : AFNOR NF C 16-600 (juillet 2017)
Date du repérage : 08/06/2023
Heure d'arrivée : 00 h 10
Durée du repérage : 02 h 05

La présente mission consiste, suivant l'arrêté du 28 septembre 2017 et du 4 avril 2011, à établir un état de l'installation électrique, en vue d'évaluer les risques pouvant porter atteinte à la sécurité des personnes. (Application des articles L. 134-7 du code de la construction et de l'habitation). En aucun cas, il ne s'agit d'un contrôle de conformité de l'installation vis-à-vis de la réglementation en vigueur. Cet état de l'installation intérieure d'électricité a une durée de validité de 3 ans.

A. - Désignation et description du local d'habitation et de ses dépendances

Localisation du local d'habitation et de ses dépendances :

Type d'immeuble :..... **Maison individuelle**
Adresse :..... **20 Route d'Azun**
Commune :..... **65400 ARRENS-MARSOUS**
Département :..... **Hautes-Pyrénées**
Référence cadastrale :..... **Section cadastrale AB, Parcelle(s) n° 363, identifiant fiscal : N/A**
Désignation et situation du ou des lot(s) de copropriété :
, Lot numéro : NC
Périmètre de repérage :..... **Toutes parties accessibles sans démontage ni destruction**
Année de construction :..... **<1949**
Année de l'installation :..... **Inconnue**
Distributeur d'électricité :.....
Parties du bien non visitées :..... **Néant**

B. - Identification du donneur d'ordre

Identité du donneur d'ordre :

Nom et prénom :..... **SCI Ankarea - Mme Manira Gallard**
Adresse :.....

Téléphone et adresse internet :.. **Non communiqués**
Qualité du donneur d'ordre (sur déclaration de l'intéressé) : **Propriétaire**

Propriétaire du local d'habitation et de ses dépendances:

Nom et prénom :..... **SCI Ankarea - Mme Manira Gallard**
Adresse :.....

C. - Identification de l'opérateur ayant réalisé l'intervention et signé le rapport

Identité de l'opérateur de diagnostic :

Nom et prénom :..... **FOUCHER hugo**
Raison sociale et nom de l'entreprise :..... **Sarl Expertise Conseil Immobilier**
Adresse :..... **15 rue des Pyrénées**
..... **65320 LAGARDE**
Numéro SIRET :..... **79898073600010**
Désignation de la compagnie d'assurance :.. **AXA**
Numéro de police et date de validité :..... **10572208304 - 01/01/2024**

Le présent rapport est établi par une personne dont les compétences sont certifiées par **LCC QUALIXPERT** le **19/07/2021** jusqu'au **18/07/2028**. (Certification de compétence **C2456**)

D. – Rappel des limites du champ de réalisation de l'état de l'installation intérieure d'électricité

L'état de l'installation intérieure d'électricité porte sur l'ensemble de l'installation intérieure d'électricité à basse tension des locaux à usage d'habitation située en aval de l'appareil général de commande et de protection de cette installation. Il ne concerne pas les matériels d'utilisation amovibles, ni les circuits internes des matériels d'utilisation fixes, destinés à être reliés à l'installation électrique fixe, ni les installations de production ou de stockage par batteries d'énergie électrique du générateur jusqu'au point d'injection au réseau public de distribution d'énergie ou au point de raccordement à l'installation intérieure. Il ne concerne pas non plus les circuits de téléphonie, de télévision, de réseau informatique, de vidéophonie, de centrale d'alarme, etc., lorsqu'ils sont alimentés en régime permanent sous une tension inférieure ou égale à 50 V en courant alternatif et 120 V en courant continu.

L'intervention de l'opérateur réalisant l'état de l'installation intérieure d'électricité ne porte que sur les constituants visibles, visitables, de l'installation au moment du diagnostic. Elle s'effectue sans démontage de l'installation électrique (hormis le démontage des capots des tableaux électriques lorsque cela est possible) ni destruction des isolants des câbles.

Des éléments dangereux de l'installation intérieure d'électricité peuvent ne pas être repérés, notamment :

- les parties de l'installation électrique non visibles (incorporées dans le gros œuvre ou le second œuvre ou masquées par du mobilier) ou nécessitant un démontage ou une détérioration pour pouvoir y accéder (boîtes de connexion, conduits, plinthes, goulottes, huisseries, éléments chauffants incorporés dans la maçonnerie, luminaires des piscines plus particulièrement) ;
- les parties non visibles ou non accessibles des tableaux électriques après démontage de leur capot ;
- inadéquation entre le courant assigné (calibre) des dispositifs de protection contre les surintensités et la section des conducteurs sur toute la longueur des circuits;

E. – Synthèse de l'état de l'installation intérieure d'électricité**E.1. Anomalies et/ou constatations diverses relevées**

- L'installation intérieure d'électricité ne comporte **aucune anomalie** et ne fait pas l'objet de constatations diverses.
- L'installation intérieure d'électricité ne comporte **aucune anomalie**, mais fait l'objet de **constatations diverses**.
- L'installation intérieure d'électricité **comporte une ou des anomalies**. Il est recommandé au propriétaire de les supprimer en consultant dans les meilleurs délais un installateur électricien qualifié afin d'éliminer les dangers qu'elle(s) présente(nt). L'installation ne fait pas l'objet de constatations diverses.
- L'installation intérieure d'électricité **comporte une ou des anomalies**. Il est recommandé au propriétaire de les supprimer en consultant dans les meilleurs délais un installateur électricien qualifié afin d'éliminer les dangers qu'elle(s) présente(nt). L'installation fait également l'objet de **constatations diverses**.



E.2. Les domaines faisant l'objet d'anomalies sont :

- 1. L'appareil général de commande et de protection et de son accessibilité.
- 2. La protection différentielle à l'origine de l'installation électrique et sa sensibilité appropriée aux conditions de mise à la terre.
- 3. La prise de terre et l'installation de mise à la terre.
- 4. La protection contre les surintensités adaptée à la section des conducteurs, sur chaque circuit.
- 5. La liaison équipotentielle dans les locaux contenant une baignoire ou une douche.
- 6. Les règles liées aux zones dans les locaux contenant une baignoire ou une douche.
- 7. Des matériels électriques présentant des risques de contacts directs.
- 8.1 Des matériels électriques vétustes, inadaptés à l'usage.
- 8.2 Des conducteurs non protégés mécaniquement.
- 9. Des appareils d'utilisation situés dans les parties communes et alimentés depuis la partie privative ou des appareils d'utilisation situés dans la partie privative et alimentés depuis les parties communes.
- 10. La piscine privée ou le bassin de fontaine.

E.3. Les constatations diverses concernent :

- Des installations, parties d'installations ou spécificités non couvertes par le présent diagnostic.
- Des points de contrôle n'ayant pu être vérifiés.
- Des constatations concernant l'installation électrique et/ou son environnement.

F. - Anomalies identifiées

N° Article (1)	Libellé et localisation (*) des anomalies	N° Article (2)	Libellé des mesures compensatoires (3) correctement mises en œuvre	Photos
B3.3.6 a1	Au moins un socle de prise de courant ne comporte pas de broche de terre.	B3.3.6 1	Alors que des socles de prise de courant ou des circuits de l'installation ne sont pas reliés à la terre (B.3.3.6 a1), a2 et a3), la mesure compensatoire suivante est correctement mise en œuvre : - protection du (des) CIRCUIT (s) concerné (s) ou de l'ensemble de l'installation électrique par au moins un dispositif différentiel à haute sensibilité ≤ 30 mA.	
B3.3.6 a2	Au moins un socle de prise de courant comporte une broche de terre non reliée à la terre.	B3.3.6 1	Alors que des socles de prise de courant ou des circuits de l'installation ne sont pas reliés à la terre (B.3.3.6 a1), a2 et a3), la mesure compensatoire suivante est correctement mise en œuvre : - protection du (des) CIRCUIT (s) concerné (s) ou de l'ensemble de l'installation électrique par au moins un dispositif différentiel à haute sensibilité ≤ 30 mA.	
B3.3.6 a3	Au moins un circuit (n'alimentant pas des socles de prises de courant) n'est pas relié à la terre.	B3.3.6 1	Alors que des socles de prise de courant ou des circuits de l'installation ne sont pas reliés à la terre (B.3.3.6 a1), a2 et a3), la mesure compensatoire suivante est correctement mise en œuvre : - protection du (des) CIRCUIT (s) concerné (s) ou de l'ensemble de l'installation électrique par au moins un dispositif différentiel à haute sensibilité ≤ 30 mA.	
B8.3 a	L'installation comporte au moins un matériel électrique vétuste. Remarques : Présence de matériel électrique vétuste (douilles, interrupteurs, socles de prise...); Faire intervenir un électricien qualifié afin de remplacer les matériels électriques vétustes			
B8.3 b	L'installation comporte au moins un matériel électrique inadapté à l'usage. Remarques : Présence de matériel électrique inadapté à l'usage; Faire intervenir un électricien qualifié afin de remplacer les matériels inadaptés par du matériel autorisé (Rez de chaussée - Chambre 2)			

(1) Référence des anomalies selon la norme ou la spécification technique utilisée.

(2) Référence des mesures compensatoires selon la norme ou la spécification technique utilisée.

(3) Une mesure compensatoire est une mesure qui permet de limiter un risque de choc électrique lorsque les règles fondamentales de sécurité ne peuvent s'appliquer pleinement pour des raisons soit économiques, soit techniques, soit administratives. Le numéro d'article et le libellé de la mesure compensatoire sont indiqués en regard de l'anomalie concernée.

(*) Avertissement : la localisation des anomalies n'est pas exhaustive. Il est admis que l'opérateur de diagnostic ne procède à la localisation que d'une anomalie par point de contrôle. Toutefois, cet avertissement ne concerne pas le test de déclenchement des dispositifs différentiels.

G.1. – Informations complémentaires

Article (1)	Libellé des informations
B11 a1	L'ensemble de l'installation électrique est protégé par au moins un dispositif différentiel à haute sensibilité inf. ou égal à 30 mA.
B11 b1	L'ensemble des socles de prise de courant est de type à obturateur.
B11 c1	L'ensemble des socles de prise de courant possède un puits de 15 mm.

(1) Référence des informations complémentaires selon la norme ou la spécification technique utilisée.

G.2. – Constatations diverses

Constatations supplémentaires : Installation électrique en cours de rénovation :

- présence de matériels vétustes en cours de remplacement (chambre 2 rdc, cave)
- présence de conducteurs de courant non protégés (chambres 1 et 2 rdc et salon étage) en cours d'aménagement).

Constatation type E1. – Installations, partie d'installation ou spécificités non couvertes

Néant

Constatation type E2. – Points de contrôle du diagnostic n'ayant pu être vérifiés

N° Article (1)	Libellé des points de contrôle n'ayant pu être vérifiés selon norme NF C 16-600 – Annexe C	Motifs
B3.3.4 a	B3 - Prise de terre et installation de mise à la terre Article : Connexions assurés entre les élts conducteurs et/ou canalisations métalliques et la LEP <= 2 ohms	Présence d'éléments conducteurs non reliés à la LEP (Liaison Equipotentielle Principale) ; Faire intervenir un électricien qualifié afin de relier tout les éléments conducteurs à la LEP
B3.3.4 b	B3 - Prise de terre et installation de mise à la terre Article : Section satisfaisante du conducteur de liaison équipotentielle principale	

(1) Référence des constatations diverses selon la norme ou la spécification technique utilisée.

Constatation type E3. - Constatations concernant l'installation électrique et/ou son environnement

Néant

H. – Identification des parties du bien (pièces et emplacements) n'ayant pu être visitées et justification :

Néant

Nota : Le présent rapport est établi par une personne dont les compétences sont certifiées par **LCC QUALIXPERT - 17 rue Borrel 81100 CASTRES (détail sur www.info-certif.fr)**

Dates de visite et d'établissement de l'état :

Visite effectuée le : **08/06/2023**

Etat rédigé à **ARRENS-MARSOUS**, le **08/06/2023**



Par : FOUCHER hugo

Sarl Expertise Conseil Immobilier

15, rue des Pyrénées 65320 LAGARDE

Tél: ~~06 64 42 19 50~~

Mail : ~~saheci1@outlook.com~~

Sarl au capital de 5000 Euros

RCS 9898073600010 - APE 6820B

TVA non applicable -Article 293 B du CGI

I. - Objectif des dispositions et description des risques encourus en fonction des anomalies identifiées

Correspondance avec le domaine d'anomalies (1)	Objectif des dispositions et description des risques encourus
B.1	Appareil général de commande et de protection : Cet appareil, accessible à l'intérieur du logement, permet d'interrompre, en cas d'urgence, en un lieu unique, connu et accessible, la totalité de la fourniture de l'alimentation électrique. Son absence, son inaccessibilité ou un appareil inadapté ne permet pas d'assurer cette fonction de coupure en cas de danger (risque d'électrisation, voire d'électrocution), d'incendie ou d'intervention sur l'installation électrique.
B.2	Protection différentielle à l'origine de l'installation : Ce dispositif permet de protéger les personnes contre les risques de choc électrique lors d'un défaut d'isolement sur un matériel électrique. Son absence ou son mauvais fonctionnement peut être la cause d'une électrisation, voire d'une électrocution.
B.3	Prise de terre et installation de mise à la terre : Ces éléments permettent, lors d'un défaut d'isolement sur un matériel électrique, de dévier à la terre le courant de défaut dangereux qui en résulte. L'absence de ces éléments ou leur inexistence partielle peut être la cause d'une électrisation, voire d'une électrocution.
B.4	Protection contre les surintensités : Les disjoncteurs divisionnaires ou coupe-circuits à cartouche fusible, à l'origine de chaque circuit, permettent de protéger les conducteurs et câbles électriques contre les échauffements anormaux dus aux surcharges ou courts-circuits. L'absence de ces dispositifs de protection ou leur calibre trop élevé peut être à l'origine d'incendies.
B.5	Liaison équipotentielle dans les locaux contenant une baignoire ou une douche : Elle permet d'éviter, lors d'un défaut, que le corps humain ne soit traversé par un courant électrique dangereux. Son absence privilégie, en cas de défaut, l'écoulement du courant électrique par le corps humain, ce qui peut être la cause d'une électrisation, voire d'une électrocution.
B.6	Règles liées aux zones dans les locaux contenant une baignoire ou une douche : Les règles de mise en œuvre de l'installation électrique à l'intérieur de tels locaux permettent de limiter le risque de chocs électriques, du fait de la réduction de la résistance électrique du corps humain lorsque celui-ci est mouillé ou immergé. Le non-respect de celles-ci peut être la cause d'une électrisation, voire d'une électrocution.
B.7	Matériels électriques présentant des risques de contact direct : Les matériels électriques dont des parties nues sous tension sont accessibles (matériels électriques anciens, fils électriques dénudés, bornes de connexion non placées dans une boîte équipée d'un couvercle, matériels électriques cassés...) présentent d'importants risques d'électrisation, voire d'électrocution.
B.8	Matériels électriques vétustes ou inadaptés à l'usage : Ces matériels électriques, lorsqu'ils sont trop anciens, n'assurent pas une protection satisfaisante contre l'accès aux parties nues sous tension ou ne possèdent plus un niveau d'isolement suffisant. Lorsqu'ils ne sont pas adaptés à l'usage que l'on veut en faire, ils deviennent très dangereux lors de leur utilisation. Dans les deux cas, ces matériels présentent d'importants risques d'électrisation, voire d'électrocution.
B.9	Appareils d'utilisation situés dans des parties communes et alimentés depuis les parties privatives : Lorsque l'installation électrique issue de la partie privative n'est pas mise en œuvre correctement, le contact d'une personne avec la masse d'un matériel électrique en défaut ou une partie active sous tension peut être la cause d'électrisation, voire d'électrocution.
B.10	Piscine privée ou bassin de fontaine : Les règles de mise en œuvre de l'installation électrique et des équipements associés à la piscine ou au bassin de fontaine permettent de limiter le risque de chocs électriques, du fait de la réduction de la résistance électrique du corps humain lorsque celui-ci est mouillé ou immergé. Le non-respect de celles-ci peut être la cause d'une électrisation, voire d'une électrocution.





(1) Référence des anomalies selon la norme ou spécification technique utilisée.

J. - Informations complémentaires

Correspondance avec le groupe d'informations (1)	Objectif des dispositions et description des risques encourus
B.11	Dispositif(s) différentiel(s) à haute sensibilité protégeant l'ensemble de l'installation électrique : L'objectif est d'assurer rapidement la coupure du courant de l'installation électrique ou du circuit concerné, dès l'apparition d'un courant de défaut même de faible valeur. C'est le cas notamment lors de la défaillance occasionnelle (telle que l'usure normale ou anormale des matériels, l'imprudence ou le défaut d'entretien, la rupture du conducteur de mise à la terre d'un matériel électrique) des mesures classiques de protection contre les risques d'électrisation, voire d'électrocution.
	Socles de prise de courant de type à obturateurs : Socles de prise de courant de type à obturateurs : l'objectif est d'éviter l'introduction, en particulier par un enfant, d'un objet dans une alvéole d'un socle de prise de courant sous tension pouvant entraîner des brûlures graves et/ ou l'électrisation, voire l'électrocution.
	Socles de prise de courant de type à puits : La présence d'un puits au niveau d'un socle de prise de courant évite le risque d'électrisation, voire d'électrocution, au moment de l'introduction des fiche mâles non isolées d'un cordon d'alimentation.

(1) Référence des informations complémentaires selon la norme ou spécification technique utilisée.

Annexe - Photos

	<p>Photo PhEle001 Libellé de l'anomalie : B8.3 b L'installation comporte au moins un matériel électrique inadapté à l'usage. Remarques : Présence de matériel électrique inadapté à l'usage ; Faire intervenir un électricien qualifié afin de remplacer les matériels inadaptés par du matériel autorisé (Rez de chaussée - Chambre 2)</p>
	<p>Photo PhEle002 Libellé de l'anomalie : B8.3 a L'installation comporte au moins un matériel électrique vétuste. Remarques : Présence de matériel électrique vétuste (douilles, interrupteurs, socles de prise...) ; Faire intervenir un électricien qualifié afin de remplacer les matériels électriques vétustes</p>
	<p>Photo PhEle003 Libellé du point de contrôle : B7.3 a L'Enveloppe d'au moins un matériel est manquante ou détériorée. Remarques : Présence de matériel électrique en place dont l'enveloppe présente des détériorations ; Faire intervenir un électricien qualifié afin de remplacer les matériels présentant des détériorations</p>
	<p>Photo PhEle003 Libellé du point de contrôle : B7.3 a L'Enveloppe d'au moins un matériel est manquante ou détériorée. Remarques : Présence de matériel électrique en place dont l'enveloppe présente des détériorations ; Faire intervenir un électricien qualifié afin de remplacer les matériels présentant des détériorations</p>

Recommandations relevant du devoir de conseil de professionnel

Néant

Règles élémentaires de sécurité et d'usage à respecter (liste non exhaustive)

L'électricité constitue un danger invisible, inodore et silencieux et c'est pourquoi il faut être vigilant quant aux risques qu'elle occasionne (incendie, électrisation, électrocution). Restez toujours attentif à

votre installation électrique, vérifiez qu'elle soit et reste en bon état.

Pour limiter les risques, il existe des moyens de prévention simples :

- Ne jamais manipuler une prise ou un fil électrique avec des mains humides
- Ne jamais tirer sur un fil électrique pour le débrancher
- Débrancher un appareil électrique avant de le nettoyer
- Ne jamais toucher les fiches métalliques d'une prise de courant
- Ne jamais manipuler un objet électrique sur un sol humide ou mouillé

DPE Diagnostic de performance énergétique (logement)

N°ADEME : [2365E1937092D](#)

Etabli le : 12/06/2023

Valable jusqu'au : 11/06/2033

Ce document vous permet de savoir si votre logement est économe en énergie et préserve le climat. Il vous donne également des pistes pour améliorer ses performances et réduire vos factures. Pour en savoir plus : <https://www.ecologie.gouv.fr/diagnostic-performance-energetique-dpe>

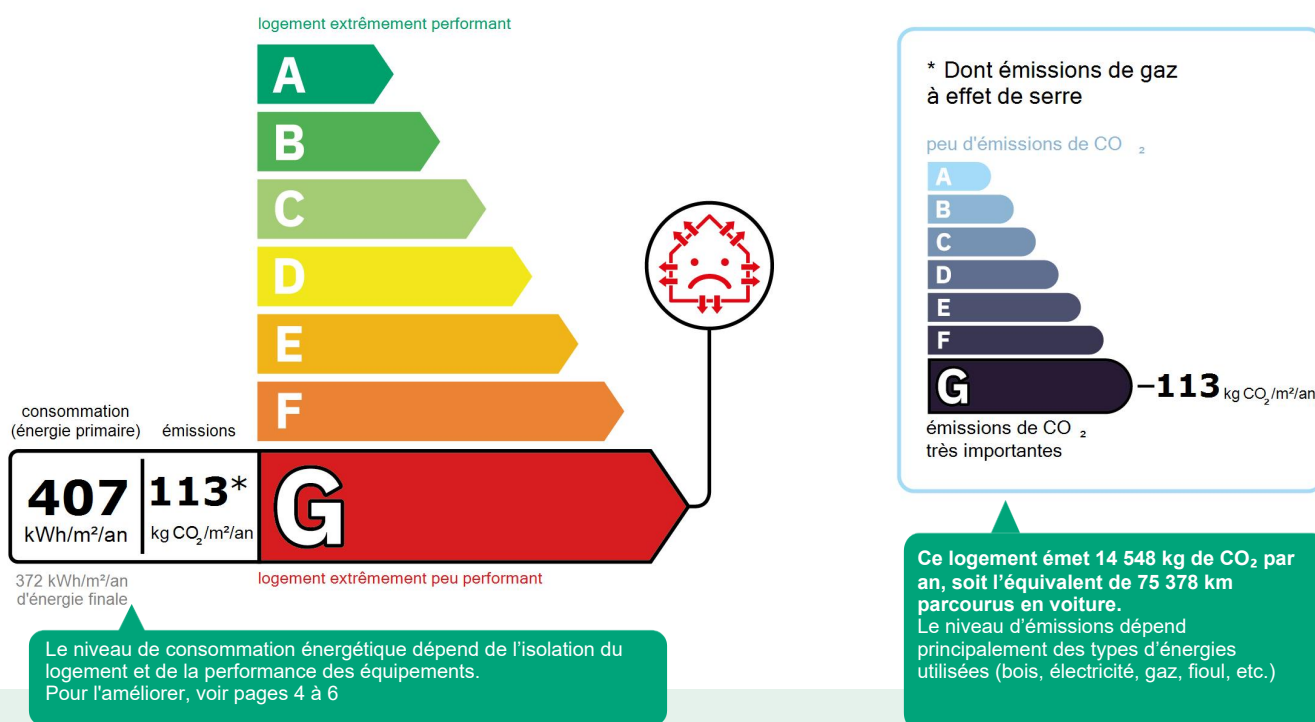


Adresse : **20 Route d'Azun**
65400 ARRENS-MARSOUS

Type de bien : Maison Individuelle
Année de construction : Avant 1948
Surface habitable : **128 m²**

Propriétaire : SCI Ankarea - Mme Manira Gallard
Adresse :

Performance énergétique et climatique



Estimation des coûts annuels d'énergie du logement

Les coûts sont estimés en fonction des caractéristiques de votre logement et pour une utilisation standard sur 5 usages (chauffage, eau chaude sanitaire, climatisation, éclairage, auxiliaires) voir p.3 pour voir les détails par poste.



entre **3 970 €** et **5 410 €** par an

Prix moyens des énergies indexés au 1er janvier 2021 (abonnements compris)

Comment réduire ma facture d'énergie ? Voir p. 3

Informations diagnostiqueur

Sarl Expertise Conseil Immobilier
15 rue des Pyrénées
65320 LAGARDE
tel : 0664421950

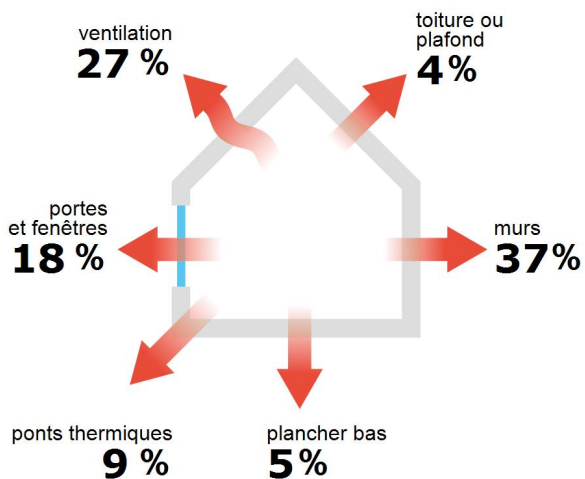
Diagnostiqueur : FOUCHER hugo
Email : sarl.eci@outlook.com
N° de certification : C2456
Organisme de certification : LCC QUALIXPERT



Sarl Expertise Conseil Immobilier
15, rue des Pyrénées 65320 LAGARDE
Tél : 06 64 42 19 50
Mail : sarl.eci@outlook.com
Sarl au capital de 5000 Euros
RCS 9399073600010 - APE 6820B
TVA non applicable - Article 293 B du CGI

À l'attention du propriétaire du bien au moment de la réalisation du DPE : Dans le cadre du Règlement général sur la protection des données (RGPD), l'Ademe vous informe que vos données personnelles (Nom-Prénom-Adresse) sont stockées dans la base de données de l'observatoire DPE à des fins de contrôles ou en cas de contestations ou de procédures judiciaires. Ces données sont stockées jusqu'à la date de fin de validité du DPE. Vous disposez d'un droit d'accès, de rectification, de portabilité, d'effacement ou une limitation du traitement de ces données. Si vous souhaitez faire valoir votre droit, veuillez nous contacter à l'adresse mail indiquée à la page «Contacts» de l'Observatoire DPE (<https://observatoire-dpe.ademe.fr/>).

Schéma des déperditions de chaleur



Performance de l'isolation



Système de ventilation en place



Ventilation par ouverture des fenêtres

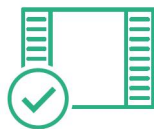
Confort d'été (hors climatisation)*



Les caractéristiques de votre logement améliorant le confort d'été :



logement traversant



fenêtres équipées de volets extérieurs



toiture isolée

Production d'énergies renouvelables

Ce logement n'est pas encore équipé de systèmes de production d'énergie renouvelable.

Diverses solutions existent :



pompe à chaleur



chauffe-eau thermodynamique



panneaux solaires photovoltaïques



panneaux solaires thermiques



géothermie

















réseau de chaleur ou de froid vertueux



chauffage au bois

*Le niveau de confort d'été présenté ici s'appuie uniquement sur les caractéristiques de votre logement (la localisation n'est pas prise en compte).

Montants et consommations annuels d'énergie

Usage	Consommation d'énergie (en kWh énergie primaire)		Frais annuels d'énergie (fourchette d'estimation*)	Répartition des dépenses
 chauffage	 Fioul	44 205 (44 205 é.f.)	entre 3 430 € et 4 650 €	 86 %
 eau chaude	 Electrique	6 180 (2 687 é.f.)	entre 420 € et 580 €	 11 %
 refroidissement				 0 %
 éclairage	 Electrique	581 (253 é.f.)	entre 40 € et 60 €	 1 %
 auxiliaires	 Electrique	1 208 (525 é.f.)	entre 80 € et 120 €	 2 %
énergie totale pour les usages recensés :		52 173 kWh (47 669 kWh é.f.)	entre 3 970 € et 5 410 € par an	

Pour rester dans cette fourchette d'estimation, voir les recommandations d'usage ci-dessous

Conventionnellement, ces chiffres sont donnés pour une température de chauffage de 19° réduite à 16°C la nuit ou en cas d'absence du domicile, une climatisation réglée à 28° (si présence de clim), et une consommation d'eau chaude de 122ℓ par jour.

▲ Seules les consommations d'énergie nécessaires au chauffage, à la climatisation, à la production d'eau chaude sanitaire, à l'éclairage et aux auxiliaires (ventilateurs, pompes) sont prises en compte dans cette estimation. Les consommations liées aux autres usages (électroménager, appareils électroniques...) ne sont pas comptabilisées.

é.f. → énergie finale
Prix moyens des énergies indexés au 1er janvier 2021 (abonnements compris)

▲ Les factures réelles dépendront de nombreux facteurs : prix des énergies, météo de l'année (hiver froid ou doux...), nombre de personnes dans le logement et habitudes de vie, entretien des équipements...

Recommandations d'usage pour votre logement

Quelques gestes simples pour maîtriser votre facture d'énergie :



Température recommandée en hiver → 19°C

Chauffer à 19°C plutôt que 21°C, c'est -16% sur votre facture **soit -789€ par an**

Astuces


- Diminuez le chauffage quand vous n'êtes pas là.
- Chauffez les chambres à 17° la nuit.



Si climatisation, température recommandée en été → 28°C

Astuces

- Fermez les fenêtres et volets la journée quand il fait chaud.
- Aérez votre logement la nuit.



Consommation recommandée → 122ℓ/jour d'eau chaude à 40°C

Estimation faite par rapport à la surface de votre logement (2-3 personnes). Une douche de 5 minute = environ 40ℓ

51ℓ consommés en moins par jour, c'est -21% sur votre facture **soit -132€ par an**

Astuces





- Installez des mousseurs d'eau sur les robinets et un pommeau à faible débit sur la douche.
- Réduisez la durée des douches.








En savoir plus sur les bons réflexes d'économie d'énergie : france-renov.gouv.fr

Voir en annexe le descriptif détaillé du logement et de ses équipements

Vue d'ensemble du logement






	description	isolation
 Murs	Mur en blocs de béton pleins d'épaisseur 25 cm avec un doublage rapporté donnant sur l'extérieur	insuffisante
 Plancher bas	Plancher bois sur solives bois non isolé donnant sur un sous-sol non chauffé	insuffisante
 Toiture/plafond	Plafond entre solives bois avec ou sans remplissage donnant sur l'extérieur avec isolation intérieure	bonne
 Portes et fenêtres	Fenêtres battantes bois, simple vitrage avec volets battants bois / Portes-fenêtres battantes bois, simple vitrage avec volets battants bois / Fenêtres battantes pvc, double vitrage avec lame d'air 6 mm à isolation renforcée et volets battants bois / Fenêtres battantes bois, double vitrage avec lame d'air 16 mm et fermeture sans ajours en position déployée / Porte(s) bois avec moins de 30% de vitrage simple	insuffisante

Vue d'ensemble des équipements

	description
 Chauffage	Chaudière individuelle fioul
 Eau chaude sanitaire	Ballon électrique à accumulation vertical (catégorie B ou 2 étoiles) en cascade avec un/une Ballon électrique à accumulation vertical (catégorie B ou 2 étoiles), contenance ballon 300 L
 Climatisation	Néant
 Ventilation	Ventilation par ouverture des fenêtres
 Pilotage	Sans système d'intermittence

Recommandations de gestion et d'entretien des équipements

Pour maîtriser vos consommations d'énergie, la bonne gestion et l'entretien régulier des équipements de votre logement sont essentiels.

	type d'entretien
 Chauffe-eau	Vérifier la température d'eau du ballon (55°C-60°C) pour éviter le risque de développement de la légionnelle (en dessous de 50°C).
 Eclairage	Eteindre les lumières lorsque personne n'utilise la pièce.
 Isolation	Faire vérifier les isolants et les compléter tous les 20 ans.
 Radiateur	Laisser les robinets thermostatiques en position ouverte en fin de saison de chauffe. Ne jamais placer un meuble devant un émetteur de chaleur. Purger les radiateurs s'il y a de l'air.
 Ventilation	Veiller à ouvrir les fenêtres de chaque pièce très régulièrement

Recommandations d'amélioration de la performance





Des travaux peuvent vous permettre d'améliorer significativement l'efficacité énergétique de votre logement et ainsi de faire des économies d'énergie, d'améliorer son confort, de le valoriser et de le rendre plus écologique. Le pack ① de travaux vous permet de réaliser les travaux prioritaires, et le pack ② d'aller vers un logement très performant.



Si vous en avez la possibilité, il est plus efficace et rentable de procéder à une rénovation globale de votre logement (voir packs de travaux ① + ② ci-dessous). La rénovation performante par étapes est aussi une alternative possible (réalisation du pack ① avant le pack ②). Faites-vous accompagner par un professionnel compétent (bureau d'études, architecte, entreprise générale de travaux, groupement d'artisans...) pour préciser votre projet et coordonner vos travaux.




1

Les travaux essentiels Montant estimé : 5900 à 8800€

Lot	Description	Performance recommandée
 Mur	Isolation des murs par l'intérieur. Avant d'isoler un mur, vérifier qu'il ne présente aucune trace d'humidité.	$R > 4,5 \text{ m}^2 \cdot \text{K}/\text{W}$
 Chauffage	Mettre à jour le système d'intermittence / régulation (programmeur, robinets thermostatique, isolation réseau)	

2

Les travaux à envisager Montant estimé : 30600 à 45900€

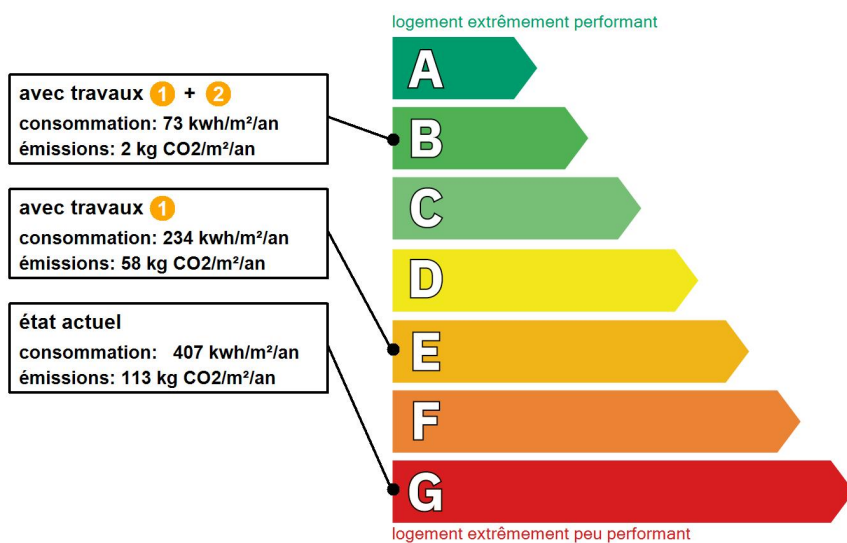
Lot	Description	Performance recommandée
 Portes et fenêtres	Remplacer les fenêtres par des fenêtres double vitrage à isolation renforcée. Remplacer les portes par des menuiseries plus performantes. ⚠ Travaux pouvant nécessiter une autorisation d'urbanisme	$U_w = 1,3 \text{ W}/\text{m}^2 \cdot \text{K}$, $S_w = 0,42$ $U_w = 1,3 \text{ W}/\text{m}^2 \cdot \text{K}$
 Chauffage	Remplacer le système de chauffage par une pompe à chaleur air/eau double service chauffage et ECS.	SCOP = 4
 Eau chaude sanitaire	Remplacer le système actuel par un appareil de type pompe à chaleur. Mettre en place un système Solaire	COP = 3

Commentaires :

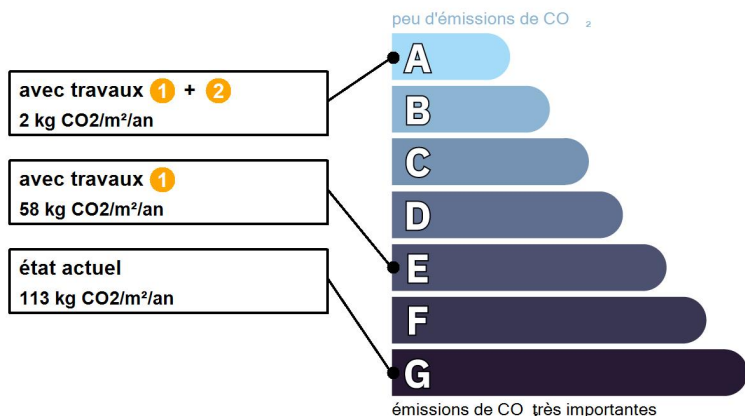
Néant

Recommandations d'amélioration de la performance (suite)

Évolution de la performance après travaux



Dont émissions de gaz à effet de serre



Préparez votre projet !

Contactez le conseiller France Rénov' le plus proche de chez vous, pour des conseils gratuits et indépendants sur vos choix de travaux et d'artisans : <https://france-renov.gouv.fr/espaces-conseil-fr>

ou 0808 800 700 (prix d'un appel local)

Vous pouvez bénéficier d'aides, de primes et de subventions pour vos travaux : <https://france-renov.gouv.fr/aides>



Pour répondre à l'urgence climatique et environnementale, la France s'est fixée pour objectif d'ici 2050 de rénover l'ensemble des logements à un haut niveau de performance énergétique.

À court terme, la priorité est donnée à la suppression des énergies fortement émettrices de gaz à effet de serre (fioul, charbon) et à l'éradication des « passoires énergétiques » d'ici 2028.

Fiche technique du logement

Cette fiche liste les caractéristiques techniques du bien diagnostiqué renseignées par le diagnostiqueur pour obtenir les résultats présentés dans ce document. En cas de problème, contactez la personne ayant réalisé ce document ou l'organisme certificateur qui l'a certifiée (diagnostiqueurs.din.developpement-durable.gouv.fr).








Le présent rapport est établi par une personne dont les compétences sont certifiées par :
LCC QUALIXPERT - 17 rue Borrel 81100 CASTRES (détail sur www.info-certif.fr)

Référence du logiciel validé : **LICIEL Diagnostics v4 [Moteur TribuEnergie: 1.4.25.1]** Justificatifs fournis pour établir le DPE :
Référence du DPE : **2023-06-2240** Néant
Date de visite du bien : **08/06/2023**
Invariant fiscal du logement : **N/A**
Référence de la parcelle cadastrale : **Section cadastrale AB, Parcelle(s) n° 363**
Méthode de calcul utilisée pour l'établissement du DPE : **3CL-DPE 2021**
Numéro d'immatriculation de la copropriété : **N/A**

Explications personnalisées sur les éléments pouvant amener à des différences entre les consommations estimées et les consommations réelles :

Les consommations de ce DPE sont calculées pour des conditions d'usage fixées (on considère que les occupants les utilisent suivant des conditions standard), et pour des conditions climatiques moyennes du lieu. Il peut donc apparaître des divergences importantes entre les factures d'énergie que vous payez et la consommation conventionnelle pour plusieurs raisons : suivant la rigueur de l'hiver ou le comportement réellement constaté des occupants, qui peuvent s'écarter fortement de celui choisi dans les conditions standard et également les frais d'énergie qui font intervenir des valeurs qui varient sensiblement dans le temps. Ce DPE utilise des valeurs qui reflètent les prix moyens des énergies que l'Observatoire de l'Énergie constate au niveau national et donc peut s'écarter du prix de votre abonnement. De plus, ce DPE a été réalisé selon une modélisation 3CL (définie par arrêté) qui est sujette à des modifications dans le temps qui peuvent également faire évoluer les résultats.

Généralités

Donnée d'entrée	Origine de la donnée	Valeur renseignée
Département	 Observé / mesuré	65 Hautes Pyrénées
Altitude	 Donnée en ligne	875 m
Type de bien	 Observé / mesuré	Maison Individuelle
Année de construction	 Estimé	Avant 1948
Surface habitable du logement	 Observé / mesuré	128 m²
Nombre de niveaux du logement	 Observé / mesuré	2
Hauteur moyenne sous plafond	 Observé / mesuré	2,7 m

Enveloppe









Donnée d'entrée	Origine de la donnée	Valeur renseignée	
Mur Nord, Sud, Est, Ouest	Surface du mur	 Observé / mesuré	124,7 m²
	Type de local adjacent	 Observé / mesuré	l'extérieur
	Matériau mur	 Observé / mesuré	Mur en blocs de béton pleins
	Épaisseur mur	 Observé / mesuré	25 cm
	Isolation	 Observé / mesuré	inconnue
	Année de construction/rénovation	 Valeur par défaut	Avant 1948
	Doublage rapporté avec lame d'air	 Observé / mesuré	plus de 15mm, bois, plâtre ou brique
Plancher	Surface de plancher bas	 Observé / mesuré	70 m²
	Type de local adjacent	 Observé / mesuré	un sous-sol non chauffé
	État isolation des parois Aue	 Observé / mesuré	non isolé
	Périmètre plancher bâtiment déperditif	 Observé / mesuré	34 m
	Surface plancher bâtiment déperditif	 Observé / mesuré	70 m²
	Type de pb	 Observé / mesuré	Plancher bois sur solives bois
	Isolation: oui / non / inconnue	 Observé / mesuré	non
Plafond	Surface de plancher haut	 Observé / mesuré	85,7 m²
	Type de local adjacent	 Observé / mesuré	l'extérieur (combles aménagés)
	Type de ph	 Observé / mesuré	Plafond sous solives bois
	Isolation	 Observé / mesuré	oui
	Épaisseur isolant	 Observé / mesuré	15 cm

Fenêtre 1 Nord	Surface de baies	 Observé / mesuré	2,7 m²
	Placement	 Observé / mesuré	Mur Nord, Sud, Est, Ouest
	Orientation des baies	 Observé / mesuré	Nord
	Inclinaison vitrage	 Observé / mesuré	vertical
	Type ouverture	 Observé / mesuré	Fenêtres battantes
	Type menuiserie	 Observé / mesuré	Bois
	Présence de joints d'étanchéité	 Observé / mesuré	non
	Type de vitrage	 Observé / mesuré	simple vitrage
	Positionnement de la menuiserie	 Observé / mesuré	au nu intérieur
	Largeur du dormant menuiserie	 Observé / mesuré	Lp: 5 cm
	Type volets	 Observé / mesuré	Volets battants bois (tablier < 22mm)
	Type de masques proches	 Observé / mesuré	Absence de masque proche
	Type de masques lointains	 Observé / mesuré	Absence de masque lointain
	Fenêtre 2 Est	Surface de baies	 Observé / mesuré
Placement		 Observé / mesuré	Mur Nord, Sud, Est, Ouest
Orientation des baies		 Observé / mesuré	Est
Inclinaison vitrage		 Observé / mesuré	vertical
Type ouverture		 Observé / mesuré	Fenêtres battantes
Type menuiserie		 Observé / mesuré	Bois
Présence de joints d'étanchéité		 Observé / mesuré	non
Type de vitrage		 Observé / mesuré	simple vitrage
Positionnement de la menuiserie		 Observé / mesuré	au nu intérieur
Largeur du dormant menuiserie		 Observé / mesuré	Lp: 5 cm
Type volets		 Observé / mesuré	Volets battants bois (tablier < 22mm)
Type de masques proches		 Observé / mesuré	Absence de masque proche
Type de masques lointains		 Observé / mesuré	Absence de masque lointain
Fenêtre 3 Sud		Surface de baies	 Observé / mesuré
	Placement	 Observé / mesuré	Mur Nord, Sud, Est, Ouest
	Orientation des baies	 Observé / mesuré	Sud
	Inclinaison vitrage	 Observé / mesuré	vertical
	Type ouverture	 Observé / mesuré	Fenêtres battantes
	Type menuiserie	 Observé / mesuré	Bois
	Présence de joints d'étanchéité	 Observé / mesuré	non
	Type de vitrage	 Observé / mesuré	simple vitrage
	Positionnement de la menuiserie	 Observé / mesuré	au nu intérieur
	Largeur du dormant menuiserie	 Observé / mesuré	Lp: 5 cm
	Type volets	 Observé / mesuré	Volets battants bois (tablier < 22mm)
	Type de masques proches	 Observé / mesuré	Absence de masque proche
	Type de masques lointains	 Observé / mesuré	Absence de masque lointain
	Fenêtre 4 Ouest	Surface de baies	 Observé / mesuré
Placement		 Observé / mesuré	Mur Nord, Sud, Est, Ouest
Orientation des baies		 Observé / mesuré	Ouest
Inclinaison vitrage		 Observé / mesuré	vertical
Type ouverture		 Observé / mesuré	Fenêtres battantes
Type menuiserie		 Observé / mesuré	Bois
Présence de joints d'étanchéité		 Observé / mesuré	non
Type de vitrage		 Observé / mesuré	simple vitrage
Positionnement de la menuiserie		 Observé / mesuré	au nu intérieur
Largeur du dormant menuiserie		 Observé / mesuré	Lp: 5 cm
Type volets		 Observé / mesuré	Volets battants bois (tablier < 22mm)
Type de masques proches		 Observé / mesuré	Absence de masque proche
Type de masques lointains		 Observé / mesuré	Absence de masque lointain

















Fenêtre 5 Ouest	Surface de baies	 Observé / mesuré	1,4 m²
	Placement	 Observé / mesuré	Plafond
	Orientation des baies	 Observé / mesuré	Ouest
	Inclinaison vitrage	 Observé / mesuré	vertical
	Type ouverture	 Observé / mesuré	Fenêtres battantes
	Type menuiserie	 Observé / mesuré	Bois
	Présence de joints d'étanchéité	 Observé / mesuré	non
	Type de vitrage	 Observé / mesuré	simple vitrage
	Positionnement de la menuiserie	 Observé / mesuré	au nu intérieur
	Largeur du dormant menuiserie	 Observé / mesuré	Lp: 5 cm
	Type volets	 Observé / mesuré	Volets battants bois (tablier < 22mm)
	Type de masques proches	 Observé / mesuré	Absence de masque proche
	Type de masques lointains	 Observé / mesuré	Absence de masque lointain
	Fenêtre 6 Ouest	Surface de baies	 Observé / mesuré
Placement		 Observé / mesuré	Plafond
Orientation des baies		 Observé / mesuré	Ouest
Inclinaison vitrage		 Observé / mesuré	vertical
Type ouverture		 Observé / mesuré	Fenêtres battantes
Type menuiserie		 Observé / mesuré	Bois
Présence de joints d'étanchéité		 Observé / mesuré	non
Type de vitrage		 Observé / mesuré	simple vitrage
Positionnement de la menuiserie		 Observé / mesuré	au nu intérieur
Largeur du dormant menuiserie		 Observé / mesuré	Lp: 5 cm
Type volets		 Observé / mesuré	Volets battants bois (tablier < 22mm)
Type de masques proches		 Observé / mesuré	Absence de masque proche
Type de masques lointains		 Observé / mesuré	Absence de masque lointain
Fenêtre 7 Est		Surface de baies	 Observé / mesuré
	Placement	 Observé / mesuré	Mur Nord, Sud, Est, Ouest
	Orientation des baies	 Observé / mesuré	Est
	Inclinaison vitrage	 Observé / mesuré	vertical
	Type ouverture	 Observé / mesuré	Fenêtres battantes
	Type menuiserie	 Observé / mesuré	PVC
	Présence de joints d'étanchéité	 Observé / mesuré	non
	Type de vitrage	 Observé / mesuré	double vitrage
	Epaisseur lame air	 Observé / mesuré	6 mm
	Présence couche peu émissive	 Observé / mesuré	oui
	Gaz de remplissage	 Observé / mesuré	Air
	Positionnement de la menuiserie	 Observé / mesuré	au nu intérieur
	Largeur du dormant menuiserie	 Observé / mesuré	Lp: 5 cm
	Type volets	 Observé / mesuré	Volets battants bois (tablier < 22mm)
	Type de masques proches	 Observé / mesuré	Absence de masque proche
	Type de masques lointains	 Observé / mesuré	Absence de masque lointain
	Fenêtre 8 Est	Surface de baies	 Observé / mesuré
Placement		 Observé / mesuré	Plafond
Orientation des baies		 Observé / mesuré	Est
Inclinaison vitrage		 Observé / mesuré	≤ 75°
Type ouverture		 Observé / mesuré	Fenêtres battantes
Type menuiserie		 Observé / mesuré	Bois
Présence de joints d'étanchéité		 Observé / mesuré	non
Type de vitrage		 Observé / mesuré	double vitrage
Epaisseur lame air		 Observé / mesuré	16 mm
Présence couche peu émissive		 Observé / mesuré	non

	Gaz de remplissage	🔍 Observé / mesuré	Air	
	Positionnement de la menuiserie	🔍 Observé / mesuré	au nu intérieur	
	Largeur du dormant menuiserie	🔍 Observé / mesuré	Lp: 5 cm	
	Type volets	🔍 Observé / mesuré	Fermeture sans ajours en position déployée	
	Type de masques proches	🔍 Observé / mesuré	Absence de masque proche	
	Type de masques lointains	🔍 Observé / mesuré	Absence de masque lointain	
Fenêtre 9 Est	Surface de baies	🔍 Observé / mesuré	0,3 m²	
	Placement	🔍 Observé / mesuré	Plafond	
	Orientation des baies	🔍 Observé / mesuré	Est	
	Inclinaison vitrage	🔍 Observé / mesuré	≤ 75°	
	Type ouverture	🔍 Observé / mesuré	Fenêtres battantes	
	Type menuiserie	🔍 Observé / mesuré	Bois	
	Présence de joints d'étanchéité	🔍 Observé / mesuré	non	
	Type de vitrage	🔍 Observé / mesuré	double vitrage	
	Epaisseur lame air	🔍 Observé / mesuré	16 mm	
	Présence couche peu émissive	🔍 Observé / mesuré	non	
	Gaz de remplissage	🔍 Observé / mesuré	Air	
	Positionnement de la menuiserie	🔍 Observé / mesuré	au nu intérieur	
	Largeur du dormant menuiserie	🔍 Observé / mesuré	Lp: 5 cm	
	Type volets	🔍 Observé / mesuré	Fermeture sans ajours en position déployée	
	Type de masques proches	🔍 Observé / mesuré	Absence de masque proche	
	Type de masques lointains	🔍 Observé / mesuré	Absence de masque lointain	
Fenêtre 10 Ouest	Surface de baies	🔍 Observé / mesuré	0,6 m²	
	Placement	🔍 Observé / mesuré	Plafond	
	Orientation des baies	🔍 Observé / mesuré	Ouest	
	Inclinaison vitrage	🔍 Observé / mesuré	≤ 75°	
	Type ouverture	🔍 Observé / mesuré	Fenêtres battantes	
	Type menuiserie	🔍 Observé / mesuré	Bois	
	Présence de joints d'étanchéité	🔍 Observé / mesuré	non	
	Type de vitrage	🔍 Observé / mesuré	double vitrage	
	Epaisseur lame air	🔍 Observé / mesuré	16 mm	
	Présence couche peu émissive	🔍 Observé / mesuré	non	
	Gaz de remplissage	🔍 Observé / mesuré	Air	
	Positionnement de la menuiserie	🔍 Observé / mesuré	au nu intérieur	
	Largeur du dormant menuiserie	🔍 Observé / mesuré	Lp: 5 cm	
	Type volets	🔍 Observé / mesuré	Fermeture sans ajours en position déployée	
	Type de masques proches	🔍 Observé / mesuré	Absence de masque proche	
	Type de masques lointains	🔍 Observé / mesuré	Absence de masque lointain	
Porte-fenêtre 1 Sud	Surface de baies	🔍 Observé / mesuré	3,8 m²	
	Placement	🔍 Observé / mesuré	Mur Nord, Sud, Est, Ouest	
	Orientation des baies	🔍 Observé / mesuré	Sud	
	Inclinaison vitrage	🔍 Observé / mesuré	vertical	
	Type ouverture	🔍 Observé / mesuré	Portes-fenêtres battantes	
	Type menuiserie	🔍 Observé / mesuré	Bois	
	Présence de joints d'étanchéité	🔍 Observé / mesuré	non	
	Type de vitrage	🔍 Observé / mesuré	simple vitrage	
	Positionnement de la menuiserie	🔍 Observé / mesuré	au nu intérieur	
	Largeur du dormant menuiserie	🔍 Observé / mesuré	Lp: 5 cm	
	Type volets	🔍 Observé / mesuré	Volets battants bois (tablier < 22mm)	
	Type de masques proches	🔍 Observé / mesuré	Absence de masque proche	
	Type de masques lointains	🔍 Observé / mesuré	Absence de masque lointain	
	Porte-fenêtre 2 Nord	Surface de baies	🔍 Observé / mesuré	3,8 m²

	Placement	 Observé / mesuré	Mur Nord, Sud, Est, Ouest
	Orientation des baies	 Observé / mesuré	Nord
	Inclinaison vitrage	 Observé / mesuré	vertical
	Type ouverture	 Observé / mesuré	Portes-fenêtres battantes
	Type menuiserie	 Observé / mesuré	Bois
	Présence de joints d'étanchéité	 Observé / mesuré	non
	Type de vitrage	 Observé / mesuré	simple vitrage
	Positionnement de la menuiserie	 Observé / mesuré	au nu intérieur
	Largeur du dormant menuiserie	 Observé / mesuré	Lp: 5 cm
	Type volets	 Observé / mesuré	Volets battants bois (tablier < 22mm)
	Type de masques proches	 Observé / mesuré	Absence de masque proche
	Type de masques lointains	 Observé / mesuré	Absence de masque lointain
Porte	Surface de porte	 Observé / mesuré	2,9 m²
	Placement	 Observé / mesuré	Mur Nord, Sud, Est, Ouest
	Type de local adjacent	 Observé / mesuré	l'extérieur
	Nature de la menuiserie	 Observé / mesuré	Porte simple en bois
	Type de porte	 Observé / mesuré	Porte avec moins de 30% de vitrage simple
	Présence de joints d'étanchéité	 Observé / mesuré	non
	Positionnement de la menuiserie	 Observé / mesuré	au nu intérieur
	Largeur du dormant menuiserie	 Observé / mesuré	Lp: 5 cm
Pont Thermique 1	Type de pont thermique	 Observé / mesuré	Mur Nord, Sud, Est, Ouest / Fenêtre 1 Nord
	Type isolation	 Observé / mesuré	inconnue
	Longueur du PT	 Observé / mesuré	9,6 m
	Largeur du dormant menuiserie Lp	 Observé / mesuré	Lp: 5 cm
	Position menuiseries	 Observé / mesuré	au nu intérieur
Pont Thermique 2	Type de pont thermique	 Observé / mesuré	Mur Nord, Sud, Est, Ouest / Fenêtre 2 Est
	Type isolation	 Observé / mesuré	inconnue
	Longueur du PT	 Observé / mesuré	8 m
	Largeur du dormant menuiserie Lp	 Observé / mesuré	Lp: 5 cm
	Position menuiseries	 Observé / mesuré	au nu intérieur
Pont Thermique 3	Type de pont thermique	 Observé / mesuré	Mur Nord, Sud, Est, Ouest / Fenêtre 3 Sud
	Type isolation	 Observé / mesuré	inconnue
	Longueur du PT	 Observé / mesuré	9,6 m
	Largeur du dormant menuiserie Lp	 Observé / mesuré	Lp: 5 cm
	Position menuiseries	 Observé / mesuré	au nu intérieur
Pont Thermique 4	Type de pont thermique	 Observé / mesuré	Mur Nord, Sud, Est, Ouest / Porte-fenêtre 1 Sud
	Type isolation	 Observé / mesuré	inconnue
	Longueur du PT	 Observé / mesuré	12,2 m
	Largeur du dormant menuiserie Lp	 Observé / mesuré	Lp: 5 cm
	Position menuiseries	 Observé / mesuré	au nu intérieur
Pont Thermique 5	Type de pont thermique	 Observé / mesuré	Mur Nord, Sud, Est, Ouest / Porte-fenêtre 2 Nord
	Type isolation	 Observé / mesuré	inconnue
	Longueur du PT	 Observé / mesuré	12,2 m
	Largeur du dormant menuiserie Lp	 Observé / mesuré	Lp: 5 cm
	Position menuiseries	 Observé / mesuré	au nu intérieur
Pont Thermique 6	Type de pont thermique	 Observé / mesuré	Mur Nord, Sud, Est, Ouest / Fenêtre 4 Ouest
	Type isolation	 Observé / mesuré	inconnue
	Longueur du PT	 Observé / mesuré	10,8 m
	Largeur du dormant menuiserie Lp	 Observé / mesuré	Lp: 5 cm
	Position menuiseries	 Observé / mesuré	au nu intérieur
Pont Thermique 7	Type de pont thermique	 Observé / mesuré	Mur Nord, Sud, Est, Ouest / Fenêtre 7 Est
	Type isolation	 Observé / mesuré	inconnue

	Longueur du PT	 Observé / mesuré	4,6 m
	Largeur du dormant menuiserie Lp	 Observé / mesuré	Lp: 5 cm
	Position menuiseries	 Observé / mesuré	au nu intérieur
Pont Thermique 8	Type de pont thermique	 Observé / mesuré	Mur Nord, Sud, Est, Ouest / Porte
	Type isolation	 Observé / mesuré	inconnue
	Longueur du PT	 Observé / mesuré	7,2 m
	Largeur du dormant menuiserie Lp	 Observé / mesuré	Lp: 5 cm
	Position menuiseries	 Observé / mesuré	au nu intérieur
Pont Thermique 9	Type PT	 Observé / mesuré	Mur Nord, Sud, Est, Ouest / Plancher Int.
	Type isolation	 Observé / mesuré	inconnue / non isolé
	Longueur du PT	 Observé / mesuré	25,2 m

Systèmes

Donnée d'entrée	Origine de la donnée	Valeur renseignée	
Ventilation	Type de ventilation	 Observé / mesuré	Ventilation par ouverture des fenêtres
	Façades exposées	 Observé / mesuré	plusieurs
	Logement Traversant	 Observé / mesuré	oui
Chauffage	Type d'installation de chauffage	 Observé / mesuré	Installation de chauffage simple
	Surface chauffée	 Observé / mesuré	128 m²
	Nombre de niveaux desservis	 Observé / mesuré	1
	Type générateur	 Observé / mesuré	Fioul - Chaudière fioul basse température installée entre 1991 et 2015
	Année installation générateur	 Observé / mesuré	2010 (estimée en fonction de la marque et du modèle)
	Energie utilisée	 Observé / mesuré	Fioul
	Cper (présence d'une ventouse)	 Observé / mesuré	non
	Présence d'une veilleuse	 Observé / mesuré	non
	Chaudière murale	 Observé / mesuré	non
	Présence d'une régulation/Ajust,T° Fonctionnement	 Observé / mesuré	non
	Présence ventilateur / dispositif circulation air dans circuit combustion	 Observé / mesuré	non
	Type émetteur	 Observé / mesuré	Radiateur bitube sans robinet thermostatique
	Température de distribution	 Observé / mesuré	inférieure à 65°C
	Année installation émetteur	 Observé / mesuré	Inconnue
	Type de chauffage	 Observé / mesuré	central
	Equipement intermittence	 Observé / mesuré	Sans système d'intermittence
	Eau chaude sanitaire	Nombre de niveaux desservis	 Observé / mesuré
Type de cascade		 Observé / mesuré	non
Type générateur		 Observé / mesuré	Électrique - Ballon électrique à accumulation vertical (catégorie B ou 2 étoiles)
Année installation générateur		 Observé / mesuré	2017 (estimée en fonction de la marque et du modèle)
Energie utilisée		 Observé / mesuré	Electrique
Chaudière murale		 Observé / mesuré	non
Type générateur		 Observé / mesuré	Electrique - Ballon électrique à accumulation vertical (catégorie B ou 2 étoiles)
Année installation générateur		 Observé / mesuré	2017
Energie utilisée		 Observé / mesuré	Electrique
Chaudière murale		 Observé / mesuré	non
Type de distribution		 Observé / mesuré	production en volume habitable alimentant des pièces non contiguës
Type de production	 Observé / mesuré	accumulation	
Volume de stockage	 Observé / mesuré	300 L	

Références réglementaires utilisées :

Article L134-4-2 du CCH, décret n° 2011-807 du 5 juillet 2011, arrêtés du 31 mars 2021, 8 octobre 2021 et du 17 juin 2021 relatif à la transmission des diagnostics de performance énergétique à l'Agence de l'environnement et de la maîtrise de l'énergie et relatif à l'utilisation réglementaire des logiciels pour l'élaboration des diagnostics de performance énergétique, arrêtés du 16 mars 2023 décret 2020-1610, 2020-1609, 2006-1114, 2008-1175 ; Ordonnance 2005-655 art L271-4 à 6 ; Loi 2004-1334 art L134-1 à 5 ; décret 2006-1147 art R.134-1 à 5 du CCH et loi grenelle 2 n°2010-786 du juillet 2010.

Constatations diverses :

Ecarts possibles entre les consommations recensées : nombre d'occupants du logement, usage du logement (résidence principale ou secondaire), respect des consignes et températures de chauffage, conditions climatiques, usage d'un système de chauffage auxiliaire (poêle à pétrole, radiateur mobile, etc.), etc...

Informations société : Sarl Expertise Conseil Immobilier 15 rue des Pyrénées 65320 LAGARDE

Tél. : 0664421950 - N°SIREN : 798980736 - Compagnie d'assurance : AXA n° 10572208304

À l'attention du propriétaire du bien au moment de la réalisation du DPE :

Dans le cadre du Règlement général sur la protection des données (RGPD), l'Ademe vous informe que vos données personnelles (Nom-Prénom-Adresse) sont stockées dans la base de données de l'observatoire DPE à des fins de contrôles ou en cas de contestations ou de procédures judiciaires. Ces données sont stockées jusqu'à la date de fin de validité du DPE.

Vous disposez d'un droit d'accès, de rectification, de portabilité, d'effacement ou une limitation du traitement de ces données. Si vous souhaitez faire valoir votre droit, veuillez nous contacter à l'adresse mail indiquée à la page «Contacts» de l'Observatoire DPE (<https://observatoire-dpe.ademe.fr/>).

N°ADEME

2365E1937092D

Etat des risques et pollutions

aléas naturels, miniers ou technologiques, sismicité, potentiel radon et sols pollués
En application des articles L 125-5, L 125-6, L 125-7 et L 556-2 du Code de l'Environnement
et de l'article L 121-22-5 du Code de l'Urbanisme



Réalisé en ligne* par	SARL EXPERTISE CONSEIL IMMOBILIER
Numéro de dossier	2023-06-2240
Date de réalisation	12/06/2023
Localisation du bien	20 Route d'Azun 65400 ARRENS-MARSOUS
Section cadastrale	000 AB 363
Altitude	869.79m
Données GPS	Latitude 42.956463 - Longitude -0.211828
Désignation du vendeur	SCI ANKAREA
Désignation de l'acquéreur	

* Document réalisé en ligne par **SARL EXPERTISE CONSEIL IMMOBILIER** qui assume la responsabilité de la localisation et de la détermination de l'exposition aux risques, sauf pour les réponses générées automatiquement par le système.

EXPOSITION DE L'IMMEUBLE AU REGARD D'UN OU PLUSIEURS PLANS DE PRÉVENTION DE RISQUES				
Zonage réglementaire sur la sismicité : Zone 4 - Moyenne			EXPOSÉ **	-
Commune à potentiel radon de niveau 3			EXPOSÉ **	-
Immeuble situé dans un Secteur d'Information sur les sols			NON EXPOSÉ **	-
PPRn	Avalanche	Approuvé le 04/01/2016	NON EXPOSÉ **	-
PPRn	Inondation par crue torrentielle	Approuvé le 04/01/2016	EXPOSÉ **	Voir prescriptions (1)
PPRn	Inondation par ruissellement et coulée de boue	Approuvé le 04/01/2016	NON EXPOSÉ **	-
PPRn	Inondation zones marécageuses	Approuvé	NON EXPOSÉ **	-
PPRn	Mouvement de terrain Eboulement, chutes de pierres et de blocs	Approuvé	NON EXPOSÉ **	-
PPRn	Mouvement de terrain Glissement de terrain	Approuvé	NON EXPOSÉ **	-
PPRn	Mouvement de terrain Ravinement	Approuvé	NON EXPOSÉ **	-
INFORMATIONS PORTÉES À CONNAISSANCE				
-	Feux de forêts	Informatif (2)	EXPOSÉ **	-
-	Inondation par remontées de nappes naturelles	Informatif (2)	EXPOSÉ	-
-	Mouvement de terrain Affaissements et effondrements	Informatif (2)	NON EXPOSÉ **	-
-	Mouvement de terrain Argile (Loi ELAN)	Informatif (2)	EXPOSÉ **	-

** Réponses automatiques générées par le système.

(1) **Information Propriétaire** : Votre immeuble est concerné par des prescriptions de travaux. Vous devez répondre manuellement sur l'imprimé Officiel (page 2) si "OUI" ou "NON" les travaux prescrits par le règlement du ou des PPR ont été réalisés. (Ceci peut concerner les PPR naturels, miniers et technologiques). Pour plus d'informations, se référer au "Règlement Plan de Prévention et Prescriptions de Travaux".

(2) À ce jour, ce risque n'est donné qu'à titre **INFORMATIF** et n'est pas retranscrit dans l'Imprimé Officiel.

SOMMAIRE

Synthèse de votre **Etat des Risques et Pollutions**
Imprimé Officiel (feuille rose/violette)
Arrêtés de Catastrophes Naturelles / Déclaration de sinistres indemnisés
Extrait Cadastral
Zonage réglementaire sur la Sismicité
Cartographies des risques auxquelles l'immeuble est exposé
Annexes : Cartographies des risques auxquelles l'immeuble n'est pas exposé
Annexes : Arrêtés

Etat des risques et pollutions

aléas naturels, miniers ou technologiques, sismicité, potentiel radon et sols pollués
En application des articles L 125-5, L 125-6, L125-7 et L 556-2 du Code de l'Environnement
et de l'article L 121-22-5 du Code de l'Urbanisme

Attention ! S'ils n'impliquent pas d'obligation ou d'interdiction réglementaire particulière, les aléas connus ou prévisibles qui peuvent être signalés dans les divers documents d'information préventive et concerner le bien immobilier, ne sont pas mentionnés par cet état.

Cet état est établi sur la base des informations mises à disposition par arrêté préfectoral
n° 65-2017-03-17-006 du 17/03/2017 mis à jour le

Adresse de l'immeuble 20 Route d'Azun 65400 ARRENS-MARSOUS
Cadastre 000 AB 363

Situation de l'immeuble au regard d'un plan de prévention de risques naturels (PPRN)

> L'immeuble est situé dans le périmètre d'un PPR N
prescrit anticipé approuvé date 04/01/2016
1 si oui, les risques naturels pris en compte sont liés à :
inondation crue torrentielle mouvements de terrain avalanches sécheresse / argile
cyclone remontée de nappe feux de forêt séisme volcan
> L'immeuble est concerné par des prescriptions de travaux dans le règlement du PPRN
2 si oui, les travaux prescrits ont été réalisés oui non

Situation de l'immeuble au regard d'un plan de prévention de risques miniers (PPRM)

> L'immeuble est situé dans le périmètre d'un PPR M
prescrit anticipé approuvé date
3 si oui, les risques miniers pris en compte sont liés à :
mouvements de terrain autres
> L'immeuble est concerné par des prescriptions de travaux dans le règlement du PPRM
4 si oui, les travaux prescrits ont été réalisés oui non

Situation de l'immeuble au regard d'un plan de prévention de risques technologiques (PPRT)

> L'immeuble est situé dans le périmètre d'étude d'un PPRT prescrit et non encore approuvé
5 si oui, les risques technologiques pris en considération dans l'arrêté de prescription sont liés à :
effet toxique effet thermique effet de surpression projection risque industriel
> L'immeuble est situé dans le périmètre d'exposition aux risques d'un PPR T approuvé oui non
> L'immeuble est situé dans un secteur d'expropriation ou de délaissement oui non
> L'immeuble est situé en zone de prescription 6 si oui, les travaux prescrits ont été réalisés oui non
6 Si la transaction concerne un logement, les travaux prescrits ont été réalisés oui non
6 Si la transaction ne concerne pas un logement, l'information sur le type de risques auxquels l'immeuble est exposé ainsi que leur gravité, probabilité et cinétique, est jointe à l'acte de vente oui non

Situation de l'immeuble au regard du zonage sismique réglementaire

> L'immeuble est situé dans une commune de sismicité classée en
zone 1 très faible zone 2 faible zone 3 modérée zone 4 moyenne zone 5 forte

Situation de l'immeuble au regard du zonage réglementaire à potentiel radon

> L'immeuble se situe dans une commune à potentiel radon classée en niveau 3 oui non

Information relative à la pollution de sols

> Le terrain se situe en secteurs d'information sur les sols (SIS) NC* oui non
* Non Communiqué (en cours d'élaboration par le représentant de l'Etat dans le département)

Situation de l'immeuble au regard d'une zone exposée au recul du trait de côte

> L'immeuble est situé dans une zone exposée au recul du trait de côte NC* à l'horizon de 30 ans à un horizon entre 30 et 100 ans non
* Non Communiqué (en cours d'élaboration par le représentant de la commune)

Information relative aux sinistres indemnisés par l'assurance suite à une catastrophe N/M/T**

** catastrophe naturelle, minière ou technologique
> L'information est mentionnée dans l'acte de vente oui non

Extraits des documents de référence joints au présent état et permettant la localisation de l'immeuble au regard des risques pris en compte

Carte Sismicité, Carte Avalanche, Carte Inondation par crue torrentielle, Carte Inondation par ruissellement et coulée de boue, Carte Inondation zones marécageuses, Carte Mouvement de terrain Eboulement, chutes de pierres et de blocs, Carte Mouvement de terrain Glissement de terrain, Carte Mouvement de terrain Ravinement

Vendeur - Acquéreur

Vendeur SCI ANKAREA
Acquéreur
Date 12/06/2023 Fin de validité 12/12/2023

Cet état, à remplir par le vendeur ou le bailleur, est destiné à être en annexe d'un contrat de vente ou de location d'un immeuble.

Arrêtés de Catastrophes Naturelles / Déclaration de sinistres indemnisés

en application du chapitre IV de l'article L125-5 du Code de l'environnement

Préfecture : Hautes-Pyrénées
Adresse de l'immeuble : 20 Route d'Azun 65400 ARRENS-MARSOUS
En date du : 12/06/2023

Sinistres indemnisés dans le cadre d'une reconnaissance de l'état de catastrophe naturelle

Type de catastrophe	Date de début	Date de Fin	Publication	JO	Indemnisé
Tempête	06/11/1982	10/11/1982	18/11/1982	19/11/1982	
Inondations, coulées de boue et mouvements de terrain	25/12/1999	29/12/1999	29/12/1999	30/12/1999	
Inondations et coulées de boue	09/09/2003	10/09/2003	05/02/2004	26/02/2004	
Inondations et coulées de boue	09/06/2006	09/06/2006	10/11/2006	23/11/2006	
Inondations et coulées de boue	24/01/2009	27/01/2009	28/01/2009	29/01/2009	
Inondations et coulées de boue	29/06/2009	29/06/2009	10/11/2009	14/11/2009	
Inondations et coulées de boue	05/08/2009	06/08/2009	10/12/2009	13/12/2009	
Inondations et coulées de boue	17/06/2013	20/06/2013	28/06/2013	29/06/2013	
Mouvements de terrain	17/06/2013	20/06/2013	28/06/2013	29/06/2013	
Inondations et coulées de boue	24/01/2014	25/01/2014	13/05/2014	18/05/2014	
Inondations et coulées de boue	25/02/2015	26/02/2015	16/07/2015	22/07/2015	
Inondations et coulées de boue	07/05/2018	07/05/2018	26/06/2018	05/07/2018	
Inondations et coulées de boue	20/05/2018	21/05/2018	23/07/2018	15/08/2018	
Inondations et coulées de boue	13/06/2018	13/06/2018	26/11/2018	07/12/2018	
Inondations et coulées de boue	18/07/2018	18/07/2018	04/10/2018	03/11/2018	
Inondations et coulées de boue	14/12/2019	14/12/2019	28/04/2020	12/06/2020	
Inondations et coulées de boue	09/12/2021	12/12/2021	16/12/2021	17/12/2021	

Cochez les cases **Indemnisé** si, à votre connaissance, l'immeuble a fait l'objet d'une indemnisation suite à des dommages consécutifs à chacun des événements.

Etabli le :

Signature / Cachet en cas de prestataire ou mandataire

Vendeur : SCI ANKAREA

Acquéreur :

Pour en savoir plus, chacun peut consulter en préfecture ou en mairie, le dossier départemental sur les risques majeurs, le document d'information communal sur les risques majeurs.

Définition juridique d'une catastrophe naturelle :

Phénomène ou conjonction de phénomènes dont les effets sont particulièrement dommageables.

Cette définition est différente de celle de l'article 1er de la loi n°82-600 du 13 juillet 1982 relative à l'indemnisation des victimes de catastrophes naturelles, qui indique: "sont considérés comme effets des catastrophes naturelles [...] les dommages matériels directs ayant eu pour cause déterminante l'intensité anormale d'un agent naturel, lorsque les mesures habituelles à prendre pour prévenir ces dommages n'ont pu empêcher leur survenance ou n'ont pu être prises". La catastrophe est ainsi indépendante du niveau des dommages causés. La notion "d'intensité anormale" et le caractère "naturel" d'un phénomène relèvent d'une décision interministérielle qui déclare "l'état de catastrophe naturelle".

Source : Guide Général PPR

Extrait Cadastral

Département : Hautes-Pyrénées

Bases de données : IGN, Cadastre.gouv.fr

Commune : ARRENS-MARSOUS

IMG REPERE

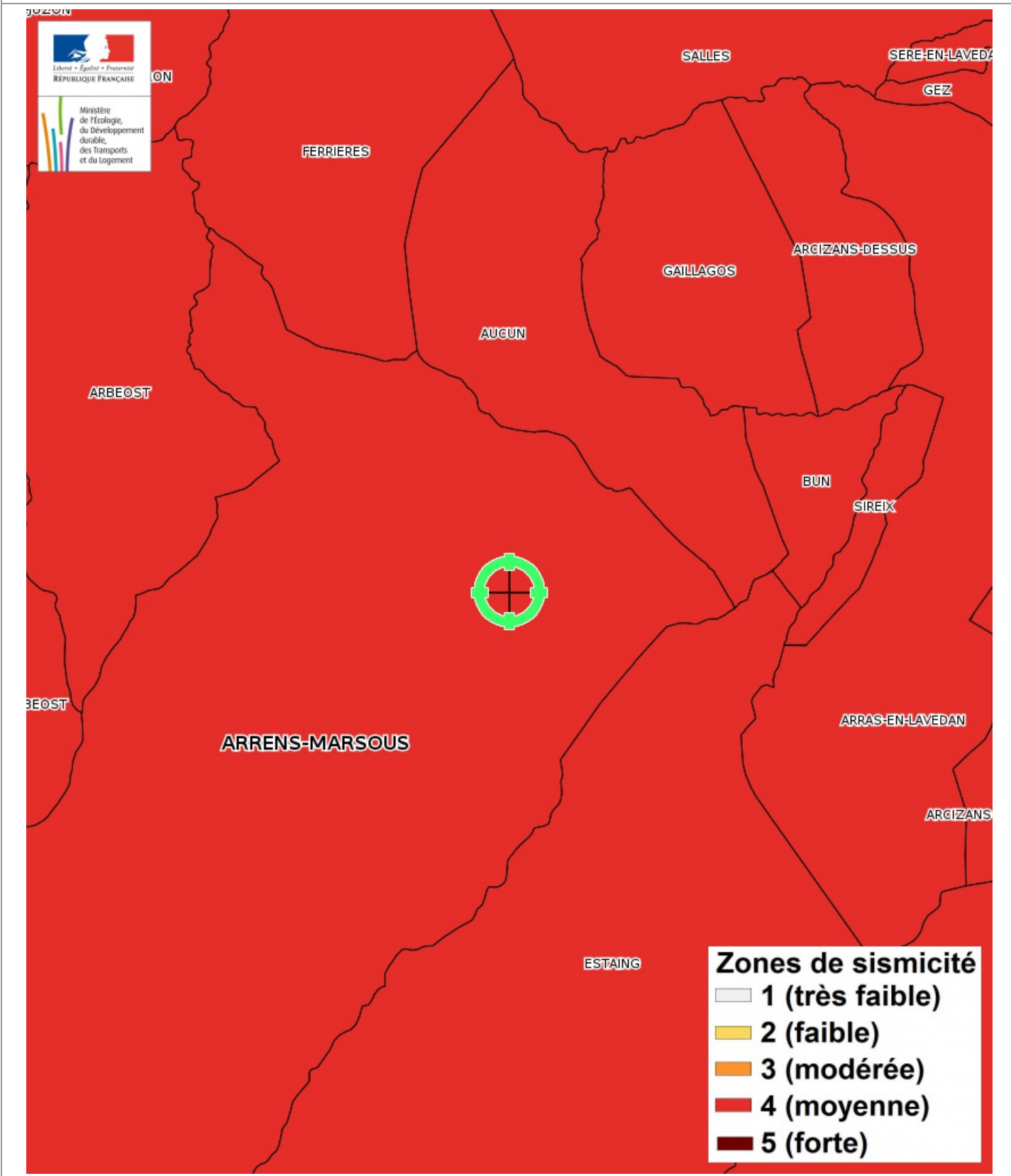
Parcelles : 000 AB 363



Zonage réglementaire sur la Sismicité

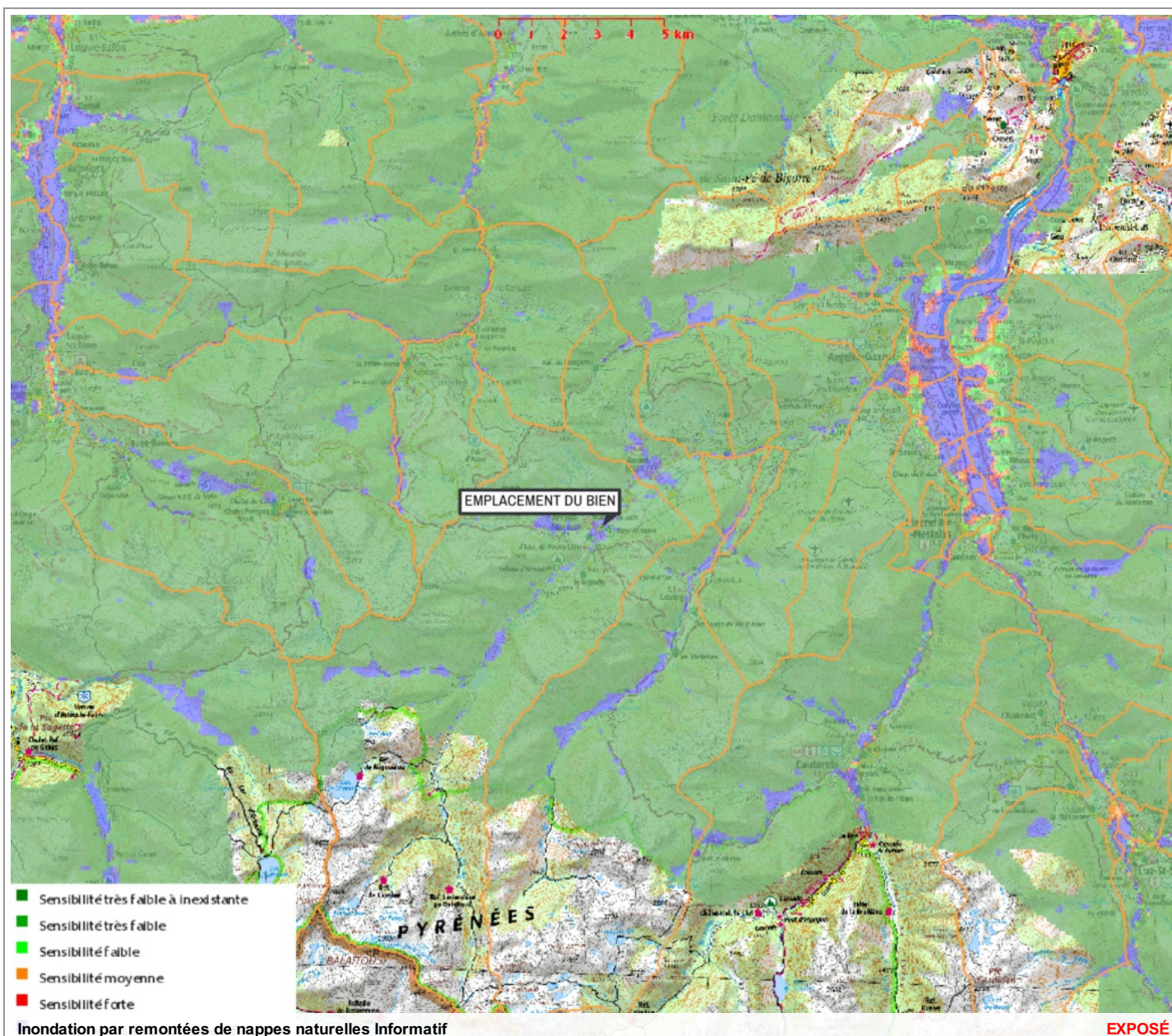
Département : Hautes-Pyrénées Commune : ARRENS-MARSOUS

Zonage règlementaire sur la Sismicité : Zone 4 - Moyenne

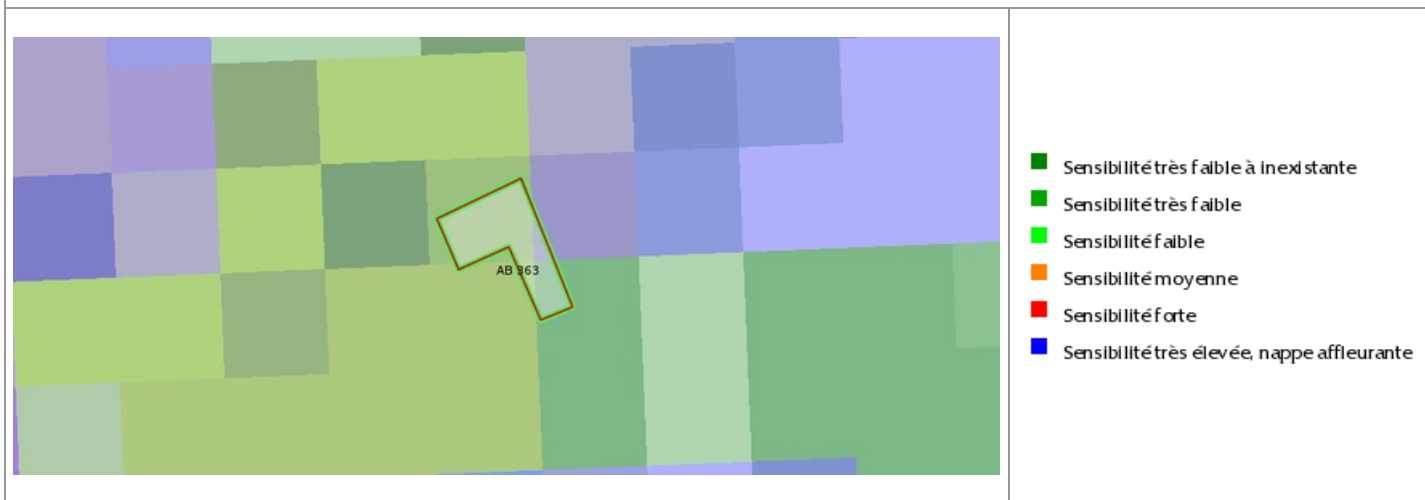


Carte

Inondation par remontées de nappes naturelles



Zoom et Légende extraits de la carte originale ci-dessus





Carte

Feux de forêts

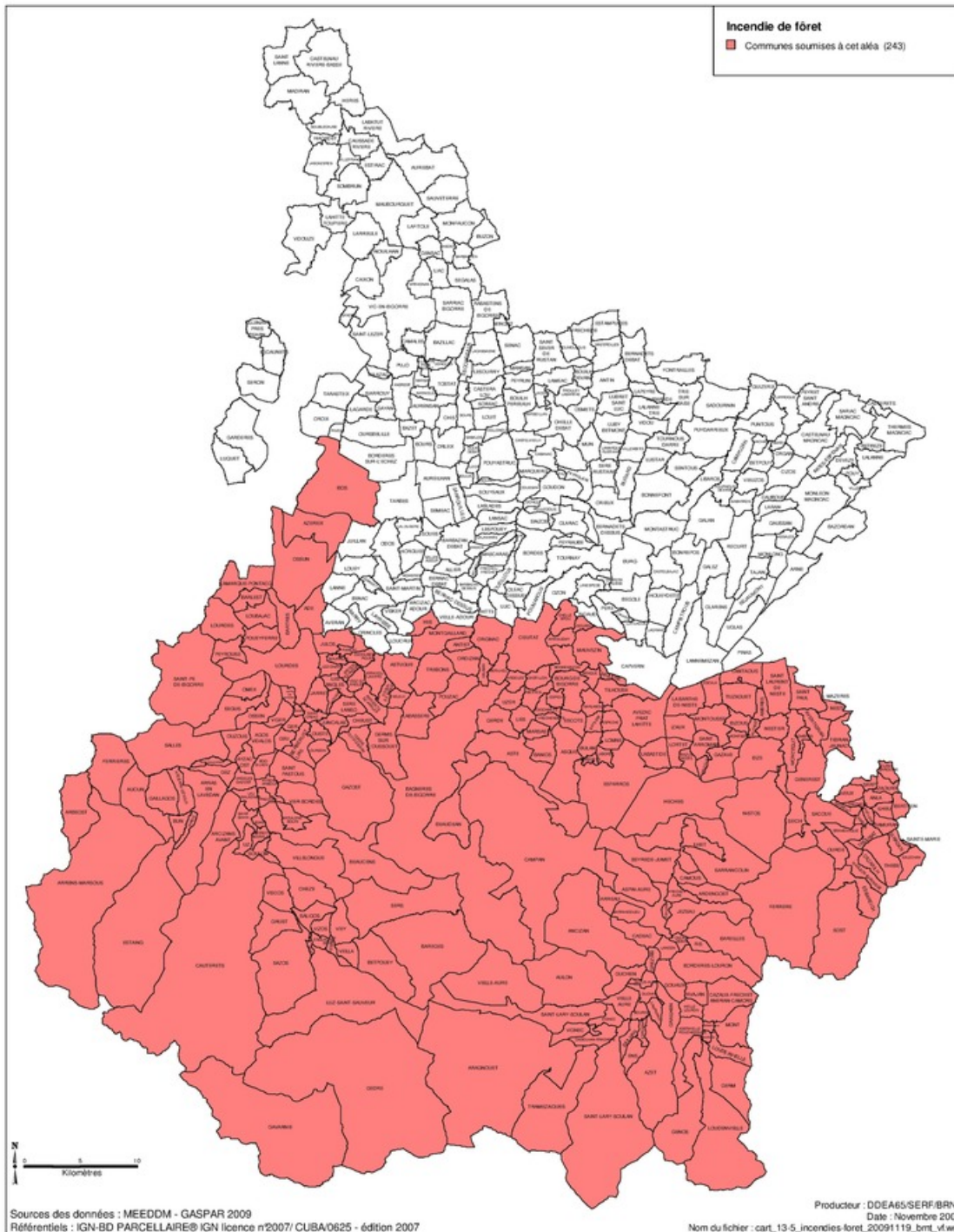


Atlas des
Hautes-Pyrénées

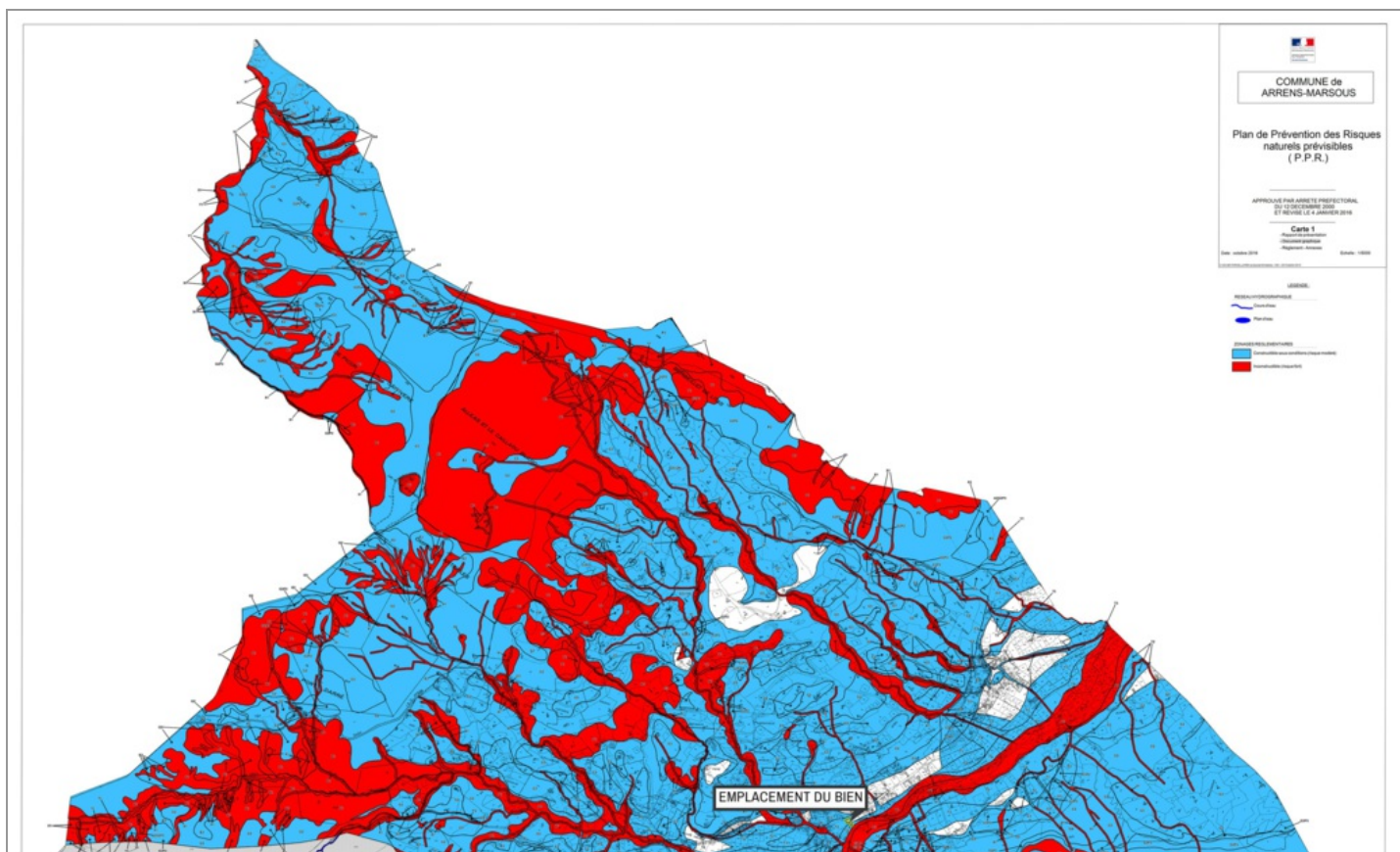
Carte 13-5

Risques naturels majeurs

Incendies de forêt



Carte Multirisques



Avalanche Approuvé le 04/01/2016

Inondation par crue torrentielle Approuvé le 04/01/2016

Inondation par ruissellement et coulée de boue Approuvé le 04/01/2016

Inondation zones marécageuses Approuvé

Mouvement de terrain Eboulement, chutes de pierres et de blocs Approuvé

Mouvement de terrain Glissement de terrain Approuvé

Mouvement de terrain Ravinement Approuvé

NON EXPOSÉ

EXPOSÉ

NON EXPOSÉ

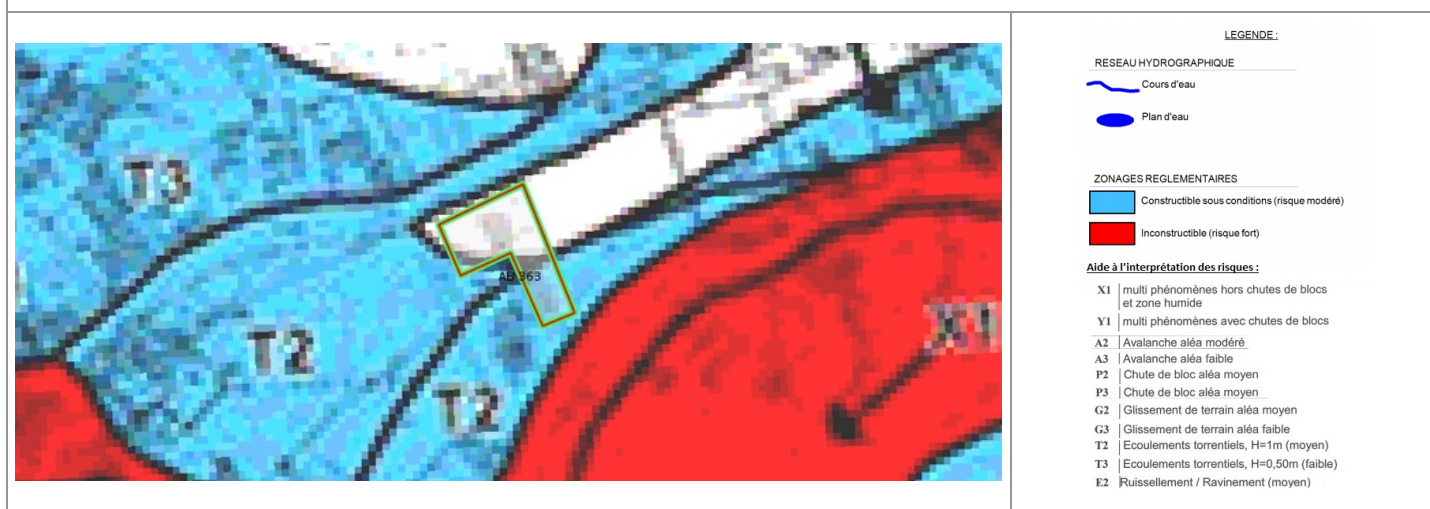
NON EXPOSÉ

NON EXPOSÉ

NON EXPOSÉ

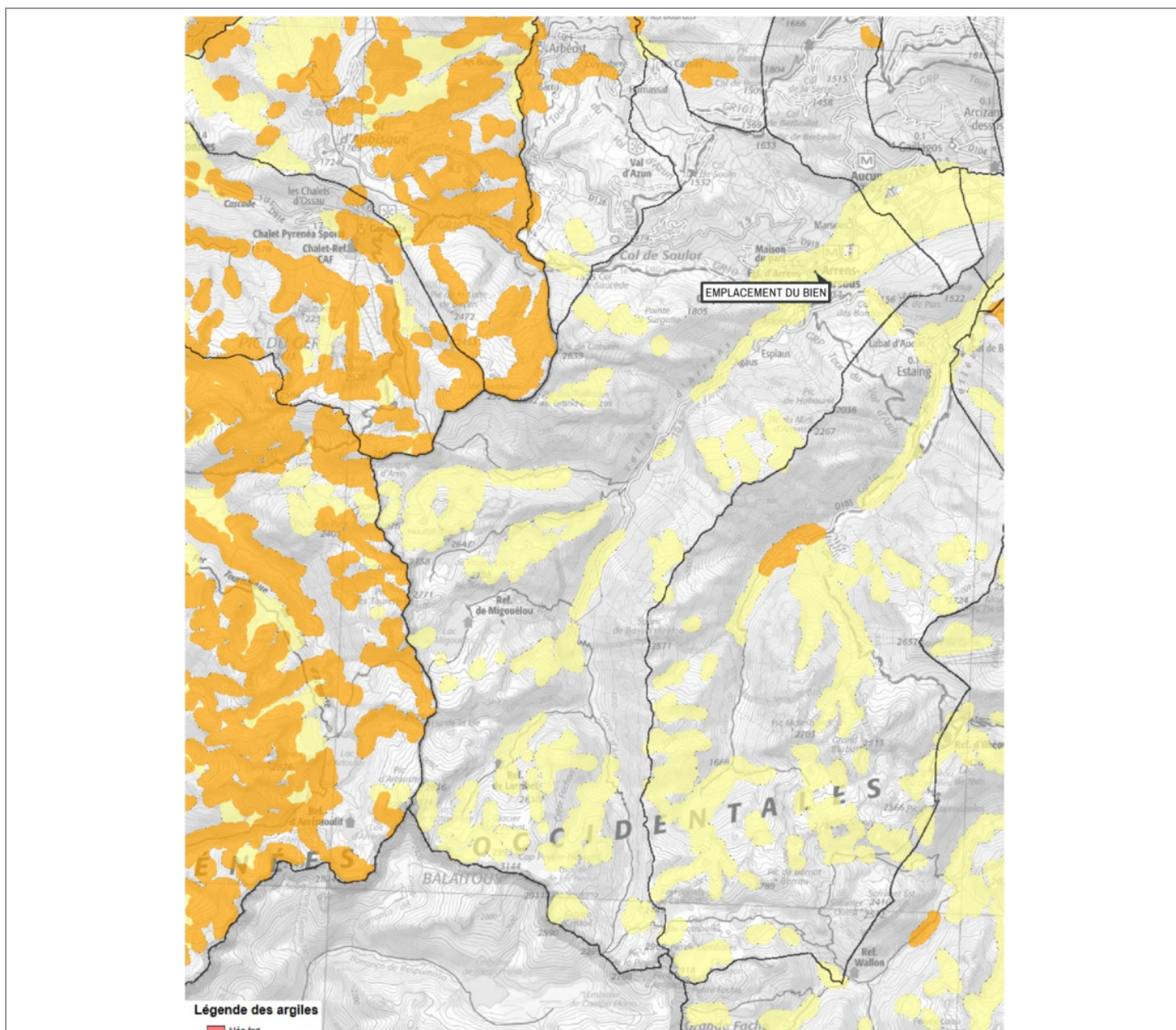
NON EXPOSÉ

Zoom et Légende extraits de la carte originale ci-dessus



Carte

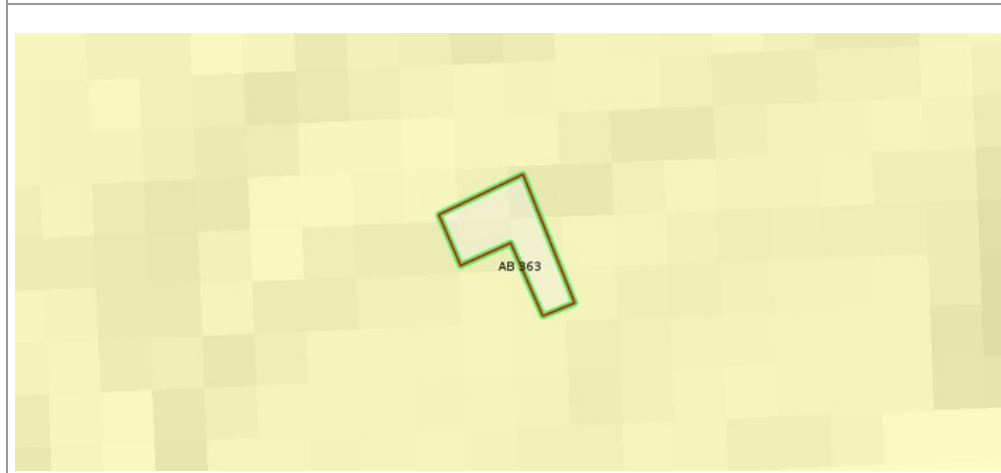
Mouvement de terrain Argile (Loi ELAN)



Mouvement de terrain Argile (Loi ELAN) Informatif

EXPOSÉ

Zoom et Légende extraits de la carte originale ci-dessus



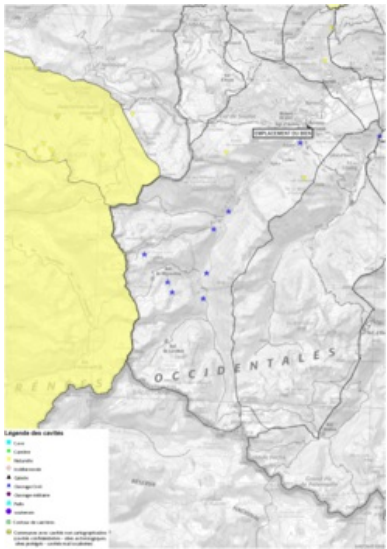
Légende Mouvement de terrain Argile (Loi ELAN)
 Carte réglementaire
 Source BRGM

- Aléa fort**
 Concerné par la loi ELAN*
- Aléa moyen**
 Concerné par la loi ELAN*
- Aléa faible**
 Non concerné par la loi ELAN

*Obligation pour le vendeur de fournir une étude géotechnique préalable en cas de vente d'un terrain non bâti constructible.

Annexes


Cartographies des risques auxquelles l'immeuble n'est pas exposé



Légende des risques

- Eau
- Inondation
- Inondation
- Inondation
- Inondation
- Inondation
- Inondation
- Inondation
- Inondation
- Inondation

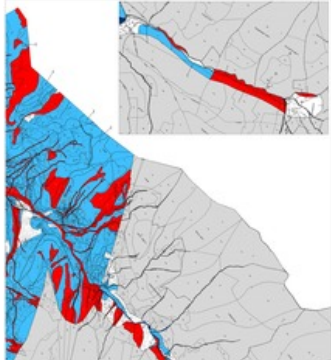
Zoom extrait de la carte originale ci-contre



NON EXPOSÉ


AB 963

Mouvement de terrain Affaissements et effondrements Informatif



NON EXPOSÉ

Avalanche Approuvé le 04/01/2016
 Inondation par crue torrentielle Approuvé le 04/01/2016
 Inondation par ruissellement et coulée de boue Approuvé le 04/01/2016
 Inondation zones marécageuses Approuvé
 Mouvement de terrain Eboulement, chutes de pierres et de blocs Approuvé
 Mouvement de terrain Glissement de terrain Approuvé
 Mouvement de terrain Ravinement Approuvé



NON EXPOSÉ

Avalanche Approuvé le 04/01/2016
 Inondation par crue torrentielle Approuvé le 04/01/2016
 Inondation par ruissellement et coulée de boue Approuvé le 04/01/2016
 Inondation zones marécageuses Approuvé
 Mouvement de terrain Eboulement, chutes de pierres et de blocs Approuvé
 Mouvement de terrain Glissement de terrain Approuvé
 Mouvement de terrain Ravinement Approuvé

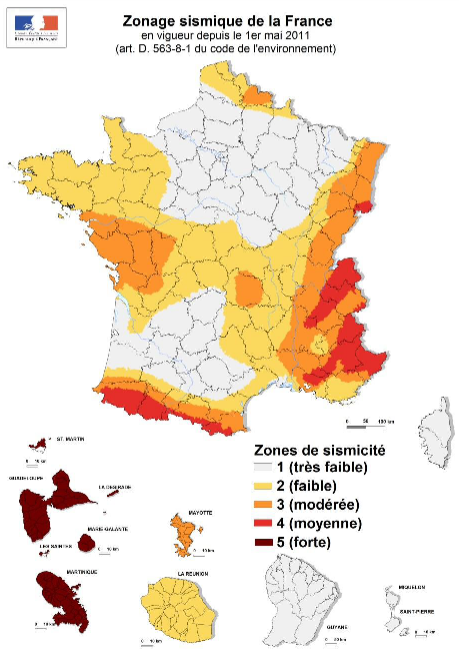
Annexes

Fiche d'information Sismicité



Information acquéreur – locataire (IAL – article L.125-5 du CE)

Le zonage sismique sur ma commune



Le zonage sismique de la France:

Les données de sismicité instrumentale et historique et des calculs de probabilité permettent d'aboutir à l'élaboration d'un zonage sismique. Cette analyse probabiliste représente la possibilité pour un lieu donné, d'être exposé à des secousses telluriques. Elle prend en compte la répartition spatiale non uniforme de la sismicité sur le territoire français et a permis d'établir la cartographie ci-contre qui découpe le territoire français en 5 zones de sismicité: **très faible, faible, modérée, moyenne, forte**. Les constructeurs s'appuient sur ce zonage sismique pour appliquer des dispositions de constructions adaptées au degré d'exposition au **risque sismique**.

La réglementation distingue quatre catégories d'importance (selon leur utilisation et leur rôle dans la gestion de crise):

- I** – bâtiments dans lesquels il n'y a aucune activité humaine nécessitant un séjour de longue durée
- II** – bâtiments de faible hauteur, habitations individuelles
- III** – établissements recevant du public, établissements scolaires, logements sociaux
- IV** – bâtiments indispensables à la sécurité civile et à la gestion de crise (hôpitaux, casernes de pompiers, préfectures ...)

Pour les bâtiments neufs		1	2	3	4	5
I		Aucune exigence				
II		Aucune exigence		Règles CPMI-EC8 Zones 3/4	Règles CPMI-EC8 Zone 5	
		Aucune exigence	Eurocode 8			
III		Aucune exigence	Eurocode 8			
IV		Aucune exigence	Eurocode 8			

Si vous habitez, construisez votre maison ou effectuez des travaux :

- en **zone 1**, aucune règle parasismique n'est imposée ;
- en **zone 2**, aucune règle parasismique n'est imposée sur les maisons individuelles et les petits bâtiments. Les règles de l'Eurocode 8 sont imposées pour les logements sociaux et les immeubles de grande taille ;
- en **zone 3 et 4**, des règles simplifiées appelées CPMI – EC8 zone 3/4 peuvent s'appliquer pour les maisons individuelles;
- en **zone 5**, des règles simplifiées appelées CPMI-EC8 zone 5 peuvent s'appliquer pour les maisons individuelles.

Pour connaître, votre zone de sismicité: <https://www.georisques.gouv.fr/> - rubrique « Connaître les risques près de chez moi »

Le moyen le plus sûr pour résister aux effets des séismes est la construction parasismique : concevoir et construire selon les normes parasismique en vigueur, tenir compte des caractéristiques géologiques et mécaniques du sol.

Pour en savoir plus:

Qu'est-ce qu'un séisme, comment mesure-t-on un séisme ? → <https://www.georisques.gouv.fr/minformer-sur-un-risque/seisme>

Que faire en cas de séisme ? → <https://www.georisques.gouv.fr/me-preparer-me-protger/que-faire-en-cas-de-seisme>

Annexes

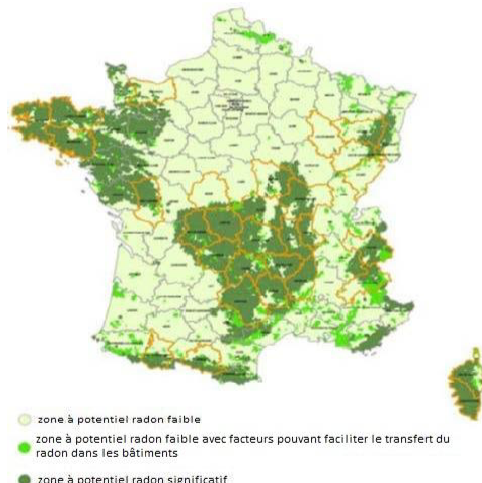
Fiche d'information Radon



Information acquéreur – locataire (IAL – article L.125-5 du CE)

Le zonage radon sur ma commune

Le zonage à potentiel radon des sols France métropolitaine



Qu'est-ce que le radon ?

Le radon est un gaz radioactif naturel inodore, incolore et inerte chimiquement. Il est issu de la désintégration de l'uranium et du radium présents dans le sol et les roches.

Le radon est présent partout : dans l'air, le sol, l'eau avec une concentration très variable d'un lieu à l'autre suivant de nombreux facteurs : pression, température, porosité, ventilation...

Dans l'air extérieur, le radon se dilue rapidement et sa concentration moyenne reste généralement très faible. Par contre, dans les espaces clos comme les bâtiments, il peut s'accumuler et atteindre parfois des concentrations élevées.

Les zones les plus concernées par des niveaux élevés de radon dans les bâtiments sont celles ayant des formations géologiques naturellement riches en uranium (sous-sols granitiques et volcaniques).

La concentration en radon se mesure en becquerel par mètre cube d'air (Bq/m³) et le niveau moyen de radon dans l'habitat français est inférieur à 100 Bq/m³. Il existe néanmoins d'importantes disparités liées aux caractéristiques du sol, mais aussi du bâtiment et de sa ventilation. La concentration varie également selon les habitudes de ses occupants en matière d'aération et de chauffage.

Quel est le risque pour la santé ?

Le radon est classé comme cancérigène certain pour le poumon depuis 1987 (Centre international de recherche sur le cancer de l'OMS). En effet, le radon crée, en se désintégrant, des descendants solides radioactifs (polonium, bismuth, plomb) qui peuvent se fixer sur les aérosols de l'air et, une fois inhalés, se déposer le long des voies respiratoires en provoquant leur irradiation.

À long terme, l'inhalation du radon conduit à augmenter le risque de développer un cancer du poumon. Cette augmentation est proportionnelle à l'exposition cumulée tout au long de sa vie.

En France, le radon est la seconde cause de cancer du poumon, après le tabac, et on estime qu'environ 3000 décès par an lui sont imputables. Qui plus est, pour une même exposition au radon, le risque de développer un cancer du poumon est environ 20 fois plus élevé pour un fumeur que pour un non-fumeur.

Comment connaître l'exposition au radon dans son habitation ?

Le seul moyen de connaître son niveau d'exposition au radon est de le mesurer grâce à des détecteurs (dosimètres radon) pendant au moins de 2 mois en période de chauffe (mi-septembre à fin avril) dans les pièces aux niveaux les plus bas occupés (séjour et chambre de préférence). En effet, le radon provenant principalement des sols sous les bâtiments, les expositions les plus élevées se situent généralement dans les lieux de vie les plus proches du sol.

Les détecteurs sont commercialisés et analysés par des laboratoires spécialisés (renseignements disponibles sur les sites internet mentionnés dans les contacts utiles ci-dessous). Des détecteurs peuvent également être mis à disposition ponctuellement lors de campagnes de prévention (renseignements auprès de sa commune, de l'agence régionale de santé (ARS) ou de la direction régionale de l'environnement, de l'aménagement et du logement (DREAL)).

Il est recommandé d'avoir un niveau de radon dans son logement inférieur au niveau de référence fixé à 300 Bq/m³, et plus généralement, le plus bas raisonnablement possible.

Comment réduire l'exposition au radon dans son habitation ?

Des solutions techniques existent pour réduire la concentration en radon dans son habitation :

- ✓ aérer quotidiennement son domicile par l'ouverture des fenêtres au moins 10 minutes par jour ;
- ✓ ne pas obstruer les entrées et les sorties d'air, quand elles existent, et les nettoyer régulièrement ;
- ✓ veiller à l'entretien régulier du système de ventilation, quand il existe, et à changer les filtres régulièrement.

Les travaux d'aménagement suivants permettent également de réduire la concentration en radon dans son habitation :

- ✓ assurer l'étanchéité de l'interface entre le bâtiment et le sol vis-à-vis du passage du radon (fissures, joints sol/mur, passages des réseaux) ;
- ✓ améliorer, rétablir ou mettre en œuvre une ventilation naturelle ou mécanique dans le soubassement de son domicile.

Les solutions techniques sont à choisir et à adapter à son bâtiment. Aussi, il est conseillé de faire appel à des professionnels du bâtiment qui pourront réaliser un diagnostic de la situation et aider à choisir les solutions les plus adaptées. Une fois ces solutions mises en œuvre, il est recommandé de vérifier leur efficacité en réalisant de nouvelles mesures de radon.

Annexes

Fiche d'information Radon



Information acquéreur – locataire (IAL – article L.125-5 du CE) sur le risque radon

Le potentiel radon des sols

Le potentiel radon des sols représente la capacité du sol à émettre du radon. Il prend en compte la richesse en uranium et radium présents dans les roches du sous-sol, la porosité du sol ainsi que plusieurs facteurs géologiques particuliers pouvant favoriser la remontée du radon vers la surface comme les failles, les cavités souterraines, les zones minières...

Il ne permet pas de connaître la concentration dans son habitation et donc son exposition réelle au radon qui dépend aussi de la qualité de la construction et de son mode de vie. Il permet toutefois d'émettre certaines recommandations selon son intensité.

Recommandations pour un logement situé dans une commune à potentiel radon significatif (zone 3)

Il est recommandé de procéder au mesurage du radon dans son logement dans des pièces aux niveaux les plus bas occupés. Le nombre de détecteurs à placer dépend de la surface du bâtiment, avec a minima deux détecteurs à positionner de préférence dans le séjour et une chambre.

Si les résultats sont inférieurs au niveau de référence de 300 Bq/m³, aucune action particulière n'apparaît aujourd'hui nécessaire, à l'exception des bonnes pratiques en termes de qualité de l'air intérieur de son logement (aération quotidienne de son logement par ouverture des fenêtres au moins dix minutes par jour, pas d'obstruction des systèmes de ventilation...).

Si les résultats dépassent légèrement le niveau de référence, il est recommandé de mettre en œuvre des solutions techniques pour réduire l'exposition au radon dans son habitation. De nouvelles mesures sont à réaliser à l'issue de la réalisation des travaux pour vérifier leur efficacité.

Si les résultats dépassent fortement le niveau de référence (> 1000 Bq/m³), il est fortement recommandé de mettre en œuvre des solutions techniques pour réduire l'exposition au radon dans son habitation. Les solutions sont à choisir et à adapter au bâtiment. Aussi, il est conseillé de faire appel à des professionnels du bâtiment qui pourront réaliser un diagnostic de la situation et aider à choisir les solutions les plus adaptées. Ces solutions peuvent être mises en œuvre progressivement en fonction des difficultés de réalisation ou de leur coût. À l'issue des travaux, il convient de réaliser de nouvelles mesures de radon pour vérifier leur efficacité.

Quel que soit le niveau de radon mesuré dans son logement, si des travaux de rénovation énergétique sont engagés (changement des fenêtres...), il convient de s'assurer du maintien d'un taux de renouvellement de l'air suffisant et d'aérer quotidiennement son logement par ouverture des fenêtres au moins dix minutes par jour. De nouvelles mesures de radon sont également conseillées pour connaître l'évolution de sa situation.

Pour en savoir plus – contacts utiles

Ministère de la transition écologique et de la cohésion des territoires : www.georisques.gouv.fr
Ministère de la santé et de la prévention : <https://sante.gouv.fr/sante-et-environnement/batiments/article/radon>

Au niveau régional :

ARS (santé, environnement) : www.ars.sante.fr

DREAL (logement) : <https://www.ecologie.gouv.fr/services-deconcentres-des-ministeres>

Informations sur le radon :

Institut de radioprotection et de sûreté nucléaire (risque, mesure) : www.irsn.fr/radon

Annexes

Arrêtés



PRÉFÈTE DES HAUTES-PYRÉNÉES

Direction des services du Cabinet

ARRETE N° : 2014349-0001

Service interministériel
de défense et de protection civiles

Relatif à l'information des acquéreurs et des locataires de biens immobiliers sur les risques naturels ou technologiques majeurs dans le département des Hautes-Pyrénées.

Pôle protection civile

La Préfète des Hautes-Pyrénées,

Vu le code général collectivités territoriales ;

Vu le code de l'environnement, notamment les articles L.125-5 et R.125-23 à R.125-27 ;

Vu le décret n° 2010-1255 du 22 octobre 2010 portant délimitation des zones de sismicité du territoire français ;

Vu le code la construction et de l'habitation, notamment ses articles L.271-4 et L.271-5 ;

Vu le décret n° 2004-374 du 29 avril 2004 modifié relatif aux pouvoirs des préfets, à l'organisation et à l'action des services de l'État dans les régions et les départements ;

Vu l'arrêté préfectoral 2013060-0001 du 1er mars 2013 fixant la liste des communes concernées par l'obligation d'information des acquéreurs et des locataires de biens immobiliers sur les risques naturels ou technologiques majeurs ;

Sur proposition de Madame la directrice des services du Cabinet.

ARRETE

ARTICLE 1 -

Le présent arrêté abroge et remplace l'arrêté préfectoral 2013060-0001 du 1er mars 2013 fixant la liste des communes concernées par l'obligation d'information des acquéreurs et des locataires de biens immobiliers sur les risques naturels ou technologiques majeurs.

ARTICLE 2 -

Tous les éléments nécessaires à l'information des acquéreurs et des locataires de biens immobiliers sur les risques naturels et technologiques majeurs sont consignés dans un dossier communal d'informations.

Ce dossier et les documents de référence sont librement consultables en préfecture, sous-préfecture et mairie concernée

Le dossier comprend :

- la liste des risques naturels prévisibles et des risques technologiques dans un PPR approuvé ou prescrit, auxquels la commune est exposée sur tout ou partie de son territoire
- la liste des documents auxquels le vendeur ou le bailleur peut se référer,

.../...

Horaires : Délivrance des titres (du lundi au jeudi) 8h30-12h/13h30-16h00, le vendredi 8h30-12h) - Autres bureaux (du lundi au vendredi) 9h-12h/14h-16h30)
Préfecture - Place Charles de Gaulle - CS 61350 - 65013 TARBES Cedex 9 - Tél : 05 62 56 65 65 - Télécopie : 05 62 51 20 10
courriel : prefecture@hautes-pyrenees.gouv.fr - Site Internet : www.hautes-pyrenees.gouv.fr

Annexes

Arrêtés

- la cartographie des zones exposées ou réglementée,
- le niveau de sismicité réglementaire attaché à la commune.

Ce dossier et les documents de référence mentionnés ci-dessus sont librement consultables en mairie, préfecture et sous-préfecture.

Le dossier d'informations est accessible à partir du site internet de la préfecture à la rubrique « Information Acquéreurs Locataires » (IAL) :

<http://www.hautes-pyrenees.gouv.fr/>

Article 3 -

Ces éléments d'informations sont mis à jour au regard des situations mentionnées à l'article R.125-25 du code de l'environnement.

Article 4 -

Une copie du présent arrêté et les annexes sont adressés aux maires, pour être tenus à la disposition des acquéreurs et des locataires, et à la chambre départementale des notaires.

Le présent arrêté sera affiché en mairie et publié au recueil des actes administratifs de la préfecture.

Article 5 -

Mme la Directrice des services du cabinet, M. le Secrétaire Général de la préfecture, Mme la sous-préfète d'Argelès-Gazost, M. le sous-préfet de Bagnères-de-Bigorre, Mmes et MM les chefs de service régionaux ou départementaux et Mmes et MM les maires des communes concernées sont chargés, chacun en ce qui le concerne, de l'application du présent arrêté.

Tarbes, le 15 DEC. 2014



Anne-Gaëlle BAUDOUIN-CLERC

Annexes

Arrêtés

Annexe à l'arrêté préfectoral n° 2014 349-001 du 15 décembre 2014

LEGENDE :

PPRN : Plan de Prévention des Risques Naturels
 PPRT : Plan de Prévention des risques Technologiques

RISQUES NATURELS

I : Inondation
 C : Crue torrentielle
 M : Mouvement de terrain
 A : Avalanche
 F : Feu de forêt
 RGA : Retrait et Gonflement des Argiles

RISQUE SISMIQUE (décret n° 2010-1255 du 22 octobre 2010 portant délimitation des zones de sismicité sur le territoire français)

1 très faible
 2 faible
 3 modéré
 4 moyen
 5 Fort

RISQUES TECHNOLOGIQUES

TH : Effet Thermique
 SU : Effet de Surpression
 TO : Effet Toxique
 PR : Projection de débris

I - LES RISQUES TECHNOLOGIQUES

COMMUNE	PPRT	A	P	Risque			
				TH	SU	TO	PR
AVEZAC PRAT LAHITTE	1	X		X	X	X	
CAPVERN	1	X		X	X	X	
LA-BARTHE-DE-NESTE	1	X		X	X	X	
LANNEMEZAN	1	X		X	X	X	
AUREILHAN	1	X		X	X		X
BORDERES SUR ECHEZ	1	X		X	X		X
BOURS	1	X		X	X		X

Annexes

Arrêtés

TARBES	1	X		X	X	X
--------	---	---	--	---	---	---

II - LES RISQUES NATURELS :

Communes	PPR	Approuvé	Prescrit	Risque						Sismicité				
				I	C	M	A	F	RGA	1	2	3	4	
ADAST	1	X		X	X	X								X
ADE														X
ADERVIELLE-POUCHERGUES	1	X			X	X	X							X
AGOS-VIDALOS	1		X	X	X	X								X
ALLIER														X
ANCIZAN	1	X			X	X	X							X
ANDREST	1	X		X									X	
ANERES													X	
ANGOS													X	
ANGLES (Les)														X
ANLA													X	
ANSOST													X	
ANTICHAN													X	
ANTIN	1	X							X				X	
ANTIST														X
ARAGNOUET	1	X			X	X	X							X
ARBEOST														X
ARCIZAC-ADOUR														X
ARCIZAC EZ ANGLES														X
ARCIZANS-AVANT	1	X			X	X	X							X
ARCIZANS-DESSUS	1	X			X	X	X							X
ARDENGOST														X
ARGELES-BAGNERES														X
ARGELES-GAZOST	1	X		X	X	X								X
ARIES ESPENAN	1	X							X				X	
ARMENTEULE														X
ARNE	1	X							X				X	
ARRAS-EN-LAVEDAN	1	X			X	X	X							X
ARRAYOU-LAHITTE														X
ARREAU														X
ARRENS-MARSOUS	2	X	X	X	X	X	X	X						X
ARRODETS EZ ANGLES														X
ARRODETS														X
ARTAGNAN													X	

Annexes

Arrêtés



PRÉFÈTE DES HAUTES-PYRÉNÉES

Direction des services du Cabinet

ARRETE N° :

Service interministériel
de défense et de protection civiles

Relatif à l'information des acquéreurs et des locataires de biens immobiliers sur les risques naturels ou technologiques majeurs dans le département des Hautes-Pyrénées.

Pôle protection civile

La Préfète des Hautes-Pyrénées,

Vu le code général collectivités territoriales ;

Vu le code de l'environnement, notamment les articles L.125-5 et R.125-23 à R.125-27 ;

Vu le décret n° 2010-1255 du 22 octobre 2010 portant délimitation des zones de sismicité du territoire français ;

Vu le code de la construction et de l'habitation, notamment ses articles L.271-4 et L.271-5 ;

Vu le décret n° 2004-374 du 29 avril 2004 modifié relatif aux pouvoirs des préfets, à l'organisation et à l'action des services de l'État dans les régions et les départements ;

Vu l'arrêté préfectoral n° 2014349-0001 du 15 décembre 2014 fixant la liste des communes concernées par l'obligation d'information des acquéreurs et des locataires de biens immobiliers sur les risques naturels ou technologiques majeurs ;

Sur proposition de Madame la directrice des services du Cabinet.

ARRÊTE

ARTICLE 1 -

Le présent arrêté abroge et remplace l'arrêté préfectoral n° 2014349-0001 du 15 décembre 2014 fixant la liste des communes concernées par l'obligation d'information des acquéreurs et des locataires de biens immobiliers sur les risques naturels ou technologiques majeurs.

ARTICLE 2 -

Tous les éléments nécessaires à l'information des acquéreurs et des locataires de biens immobiliers sur les risques naturels et technologiques majeurs sont consignés dans un dossier communal d'informations.

Ce dossier et les documents de référence sont librement consultables en préfecture, sous-préfecture et mairie concernée

Le dossier comprend :

- la liste des risques naturels prévisibles et des risques technologiques dans un PPR approuvé ou prescrit, auxquels la commune est exposée sur tout ou partie de son territoire
- la liste des documents auxquels le vendeur ou le bailleur peut se référer,

.../...

Horaires : Différence des titres (du lundi au jeudi 8h30-12h/13h30-16h00, le vendredi 8h30-12h) - Autres bureaux (du lundi au vendredi 9h-12h/14h-16h30)
Préfecture - Place Charles de Gaulle - CS 61350 - 65013 TARBES Cedex 9 - Tél : 05 62 56 65 65 - Télécopie : 05 62 51 20 10
courriel : prefecture@hautes-pyrenees.gouv.fr - Site Internet : www.hautes-pyrenees.gouv.fr

Annexes

Arrêtés

- la cartographie des zones exposées ou réglementée,
- le niveau de sismicité réglementaire attaché à la commune.

Ce dossier et les documents de référence mentionnés ci-dessus sont librement consultables en mairie, préfecture et sous-préfecture.

Le dossier d'informations est accessible à partir du site internet de la préfecture à la rubrique « Information Acquéreurs Locataires » (IAL) :

<http://www.hautes-pyrenees.gouv.fr/>

Article 3 -

Ces éléments d'informations sont mis à jour au regard des situations mentionnées à l'article R.125-25 du code de l'environnement.

Article 4 -

Une copie du présent arrêté et les annexes sont adressés aux maires, pour être tenus à la disposition des acquéreurs et des locataires, et à la chambre départementale des notaires.

Le présent arrêté sera affiché en mairie et publié au recueil des actes administratifs de la préfecture.

Article 5 -

Mme la Directrice des services du cabinet, M. le Secrétaire Général de la préfecture, Mme la sous-préfète d'Argelès-Gazost, M. le sous-préfet de Bagnères-de-Bigorre, Mmes et MM les chefs de service régionaux ou départementaux et Mmes et MM les maires des communes concernées sont chargés, chacun en ce qui le concerne, de l'application du présent arrêté.

Tarbes, le 17 MARS 2017

Béatrice LAGARDE



Annexes

Arrêtés

II - LES RISQUES NATURELS :

Communes	PPR	Approuvé	Prescrit	Risque						Sismicité				
				I	C	M	A	F	RGA	1	2	3	4	
ADAST	1	X		X	X	X								X
ADE														X
ADERVIELLE-POUCHERGUES	1	X			X	X	X							X
AGOS-VIDALOS	1		X	X	X	X								X
ALLIER														X
ANCIZAN	1	X			X	X	X							X
ANDREST	1	X		X									X	
ANERES													X	
ANGOS													X	
ANGLES (Les)														X
ANLA													X	
ANSOST													X	
ANTICHAN														X
ANTIN	1	X							X				X	
ANTIST														X
ARAGNOUET	1	X			X	X	X							X
ARBEOST														X
ARCIZAC-ADOUR														X
ARCIZAC EZ ANGLES														X
ARCIZANS-AVANT	1	X			X	X	X							X
ARCIZANS-DESSUS	1	X			X	X	X							X
ARDENGOST														X
ARGELES-BAGNERES														X
ARGELES-GAZOST	1	X		X	X	X								X
ARIES ESPENAN	1	X							X				X	
ARMENTEULE														X
ARNE	1	X							X				X	
ARRAS-EN-LAVEDAN	1	X			X	X	X							X
ARRAYOU-LAHITTE														X
ARREAU														X
ARRENS-MARSOUS	1	X		X	X	X	X	X						X
ARRODETS EZ ANGLES														X
ARRODETS														X
ARTAGNAN													X	
ARTALENS SOUIN														X

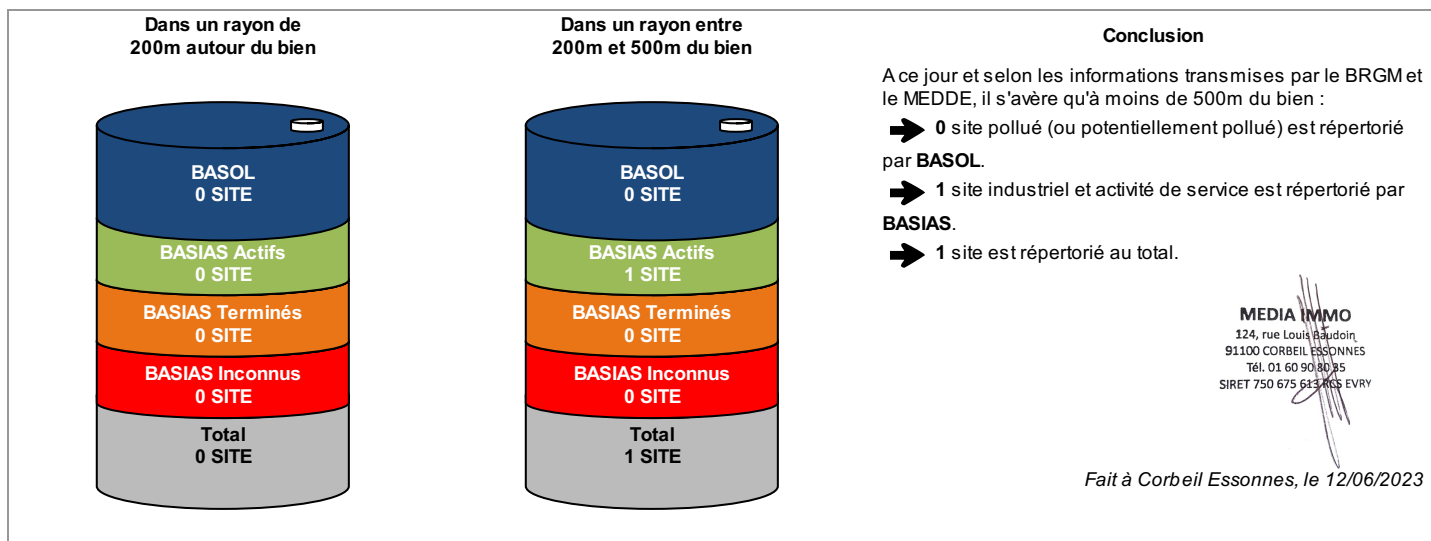
Etat des Risques de Pollution des Sols (ERPS)*



Réalisé en ligne** par	Media Immo
Pour le compte de	SARL EXPERTISE CONSEIL IMMOBILIER
Numéro de dossier	2023-06-2240
Date de réalisation	12/06/2023

Localisation du bien	20 Route d'Azun 65400 ARRENS-MARSOUS
Section cadastrale	AB 363
Altitude	869.79m
Données GPS	Latitude 42.956463 - Longitude -0.211828

Désignation du vendeur	SCI ANKAREA
Désignation de l'acquéreur	



* Ce présent document n'a pour but que de communiquer, A TITRE INFORMATIF, à l'acquéreur ou au locataire, les informations rendues publiques par l'Etat concernant les risques de pollution des sols.

** Media Immo réalise, sous sa seule responsabilité, l'ERPS du client. Ceci sous couvert que les informations de localisation du bien transmises par le client soient exactes et que les informations obtenues sur les bases de données BASOL, BASIAS, CASIAS et des futurs SIS soient à jour.

Document réalisé à partir des bases de données **BASIAS, BASOL** et **CASIAS**
(gérées par le **BRGM - Bureau de Recherches Géologiques et Minières** et le **MEDDE - Ministère de l'Ecologie, du Développement Durable et de l'Energie**)

SOMMAIRE

Synthèse de votre **Etat des Risques de Pollution des Sols**
Qu'est-ce que l'ERPS ?
Cartographie des sites situés à moins de 200m du bien et à moins de 500m du bien
Inventaire des sites **BASOL / BASIAS** situés à moins de 200m du bien, 500m du bien et non localisés

Qu'est-ce que l'ERPS ?

Ce document n'a pour but que de communiquer, A TITRE INFORMATIF, à l'acquéreur ou au locataire, les informations rendues publiques par l'Etat concernant les risques de pollution des sols.

Qu'est-ce qu'un site pollué ?

Un site pollué est un site qui, du fait d'anciens dépôts de déchets ou d'infiltration de substances polluantes, présente une pollution susceptible de provoquer une nuisance ou un risque pérenne pour les personnes ou l'environnement. Ces situations sont souvent dues à d'anciennes pratiques sommaires d'élimination des déchets, mais aussi à des fuites ou à des épandages de produits chimiques, accidentels ou pas. Il existe également autour de certains sites des contaminations dues à des retombées de rejets atmosphériques accumulés au cours des années voire des décennies.

Comment sont établis les périmètres et attributs des futurs SIS ?

Le préfet élabore la liste des projets de SIS et la porte à connaissance des maires de chaque commune. L'avis des maires est recueilli, puis les informations de pollution des sols sont mises à jour grâce à la contribution des organismes participants. Ces secteurs seront représentés dans un ou plusieurs documents graphiques, à l'échelle cadastrale.

Quels sont les derniers changements ?

Le décret n° 2022-1289 du 1er octobre 2022 relatif à l'information des acquéreurs et des locataires sur les risques vient renforcer le formalisme de l'état de pollution des sols. Depuis le 1er janvier 2023, l'ERP doit mentionner le dernier arrêté pris par le préfet sur l'existence d'un SIS, la date d'élaboration, le numéro des parcelles concernées, ainsi que des dispositions réglementaires, tout en reprenant les informations à disposition dans le système d'information géographique (art R125-26 du Code de l'environnement).

Que signifient BASOL, BASIAS et CASIAS ?

➔ **BASOL** : BAse de données des sites et SOLs pollués (ou potentiellement pollués) par les activités industrielles appelant une action des pouvoirs publics, à titre préventif ou curatif.

➔ **BASIAS** : Base de données d'Anciens Sites Industriels et Activités de Service, réalisée essentiellement à partir des archives et gérée par le BRGM (Bureau de Recherches Géologiques et Minières). **Il faut souligner qu'une inscription dans BASIAS ne préjuge pas d'une éventuelle pollution à son endroit.**

➔ **CASIAS** : Carte des Anciens Sites Industriels et Activités de Service, présentant l'historique des activités industrielles ou de services que se sont succédés au cours du temps. **CASIAS ne préjuge pas d'une pollution effective des sols des établissements recensés.**

Que propose Media Immo ?

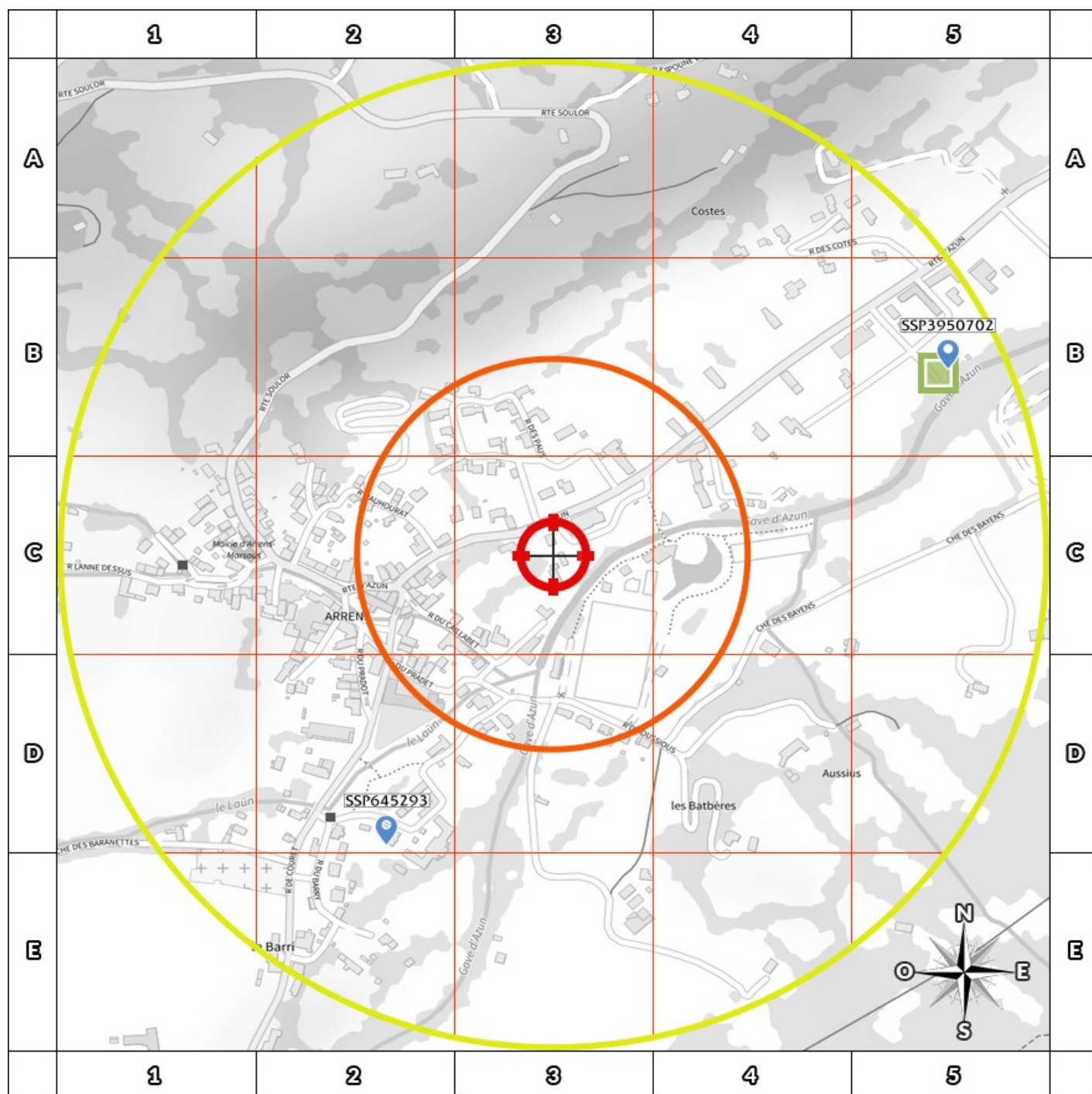
Media Immo vous transmet, à titre informatif, les informations actuellement disponibles et rendues publiques par l'Etat à travers les bases de données **BASOL** et **BASIAS**, et sur **CASIAS**.

Quels sont les risques si le vendeur ou le bailleur n'informe pas l'acquéreur ou le locataire ?

« À défaut et si une pollution constatée rend le terrain impropre à la destination précisée dans le contrat, **dans un délai de deux ans à compter de la découverte de la pollution**, l'acquéreur ou le locataire a le choix de demander la **résolution du contrat** ou, selon le cas, de **se faire restituer une partie du prix de vente ou d'obtenir une réduction du loyer**. L'acquéreur peut aussi demander la **réhabilitation du terrain aux frais du vendeur** lorsque le coût de cette réhabilitation ne paraît pas disproportionné par rapport au prix de vente ». (Extrait du Décret n°2015-1353 du 26 octobre 2015)

Cartographie des sites

situés à moins de 200m du bien et à moins de 500m du bien



- BASOL : BAse de données des sites et SOLs pollués (ou potentiellement pollués)
- BASIAS en activité : Base de données d'Anciens Sites Industriels et Activités de Service
- BASIAS dont l'activité est terminée : Base de données d'Anciens Sites Industriels et Activités de Service
- BASIAS dont l'activité est inconnue : Base de données d'Anciens Sites Industriels et Activités de Service
- Sites CASIAS : Carte des Anciens Sites Industriels et Activités de Service
- Emplacement du bien
- Zone de 200m autour du bien
- Zone de 500m autour du bien

Retrouvez sur cette cartographie un inventaire des sites pollués (ou potentiellement polluée) situés à moins de 500m du bien représentés par les pictos et .

Chacun de ces pictos est détaillé sur la page suivante grâce à sa lettre et son numéro (A2, B4, ...) qui vous aideront à vous repérer sur la carte.

Le descriptif complet des sites CASIAS est consultable sur le site <https://georisques.gov.fr/>.

Inventaire des sites BASOL / BASIAS

situés à moins de 200m du bien et à moins de 500m du bien

Repère	Nom	Activité des sites situés à moins de 200m	Distance (Environ)
Aucun résultat à moins de 200m			

Repère	Nom	Activité des sites situés de 200m à 500m	Distance (Environ)
B5	COMMUNE D'ARRENS MARSOUS / STEP	Collecte et traitement des eaux usées (station d'épuration)	428 m

Nom	Activité des sites non localisés
Aucun site non localisé	

Installations Classées pour la Protection de l'Environnement (ICPE)*



Réalisé en ligne** par	Media Immo
Pour le compte de	SARL EXPERTISE CONSEIL IMMOBILIER
Numéro de dossier	2023-06-2240
Date de réalisation	12/06/2023
Localisation du bien	20 Route d'Azun 65400 ARRENS-MARSOUS
Section cadastrale	AB 363
Altitude	869.79m
Données GPS	Latitude 42.956463 - Longitude -0.211828
Désignation du vendeur	SCI ANKAREA
Désignation de l'acquéreur	

RÉFÉRENCES

Seules sont concernées les ICPE suivies par les DREAL (Directions régionales de l'environnement, de l'aménagement et du logement) pour la majorité des établissements industriels et les DD(CS)PP (Directions départementales (de la cohésion sociale et) de la protection des populations) pour les établissements agricoles, les abattoirs et les équarrissages et certaines autres activités agroalimentaires, avec distinction en attribut du type d'ICPE (SEVESO, IPPC, Silo, Carrière, Autres), de l'activité principale et des rubriques de la nomenclature des installations classées pour lesquelles l'établissement industriel est autorisé.

GÉNÉALOGIE

Cette base contient les installations soumises à autorisation ou à enregistrement (en construction, en fonctionnement ou en cessation d'activité). Les données proviennent d'une extraction de la base de données fournie par le Ministère de l'écologie, du développement durable et de l'énergie (MEDDE) et la géolocalisation est effectuée sur la base des coordonnées Lambert indiquées dans l'extraction.

QUALITÉ DES DONNÉES

Le niveau de précision de la localisation indiqué en attribut pour chaque ICPE est variable ; Elles peuvent être localisées au Centre de la commune concernée, à l'adresse postale, à leurs coordonnées précises ou leur valeur initiale.

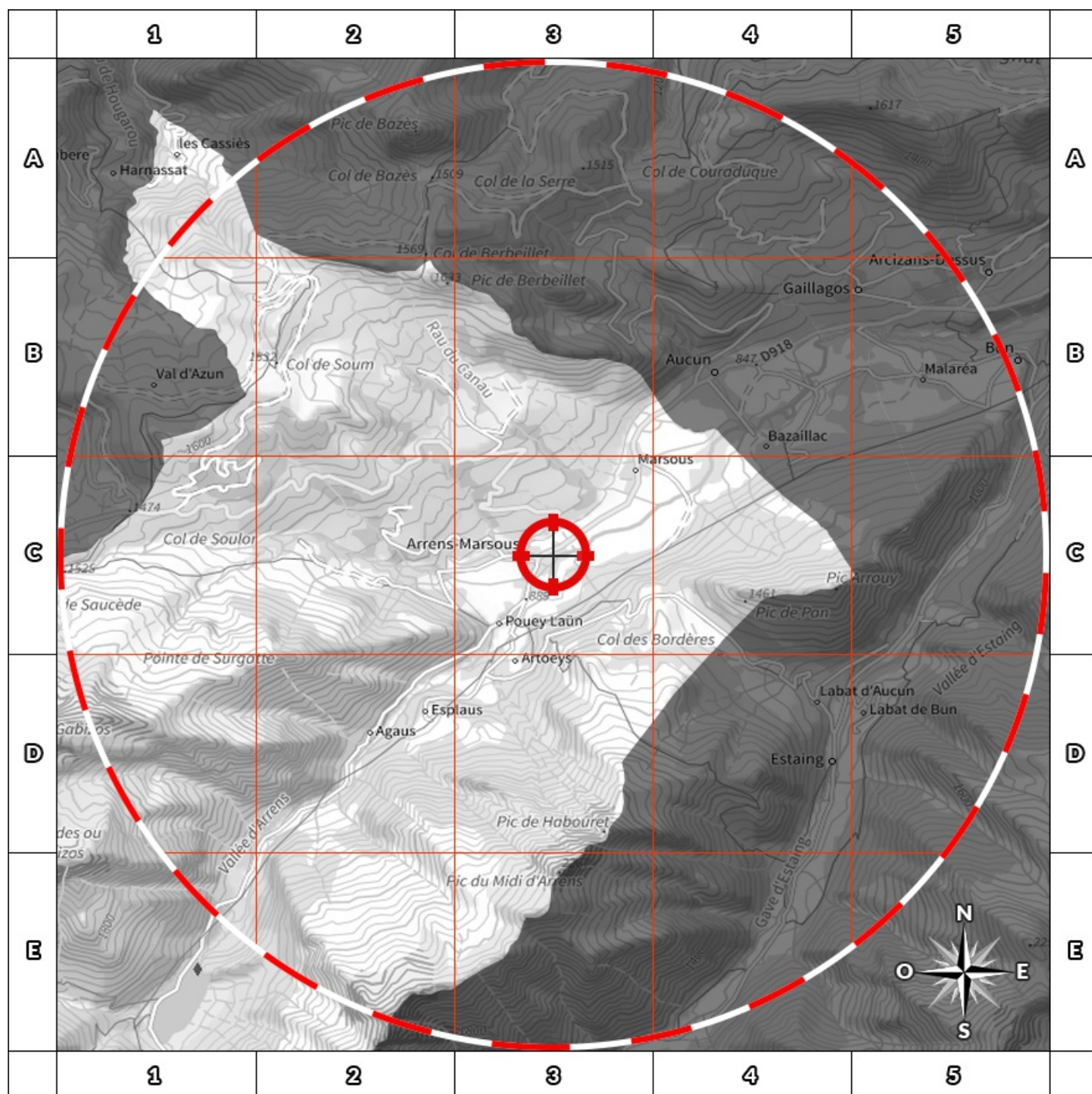
* Ce présent document n'a pour but que de communiquer, A TITRE INFORMATIF, à les informations rendues publiques par l'Etat.

** Media Immo réalise, sous sa seule responsabilité, l'ICPE du client. Ceci sous couvert que les informations de localisation du bien transmises par le client soient exactes et que les informations obtenues sur les bases de données soient à jour.

SOMMAIRE

Synthèse des Installations Classées pour la Protection de l'Environnement
Cartographie des ICPE
Inventaire des ICPE

Cartographie des ICPE Commune de ARRENS-MARSOUS



2000m

- | | |
|---|---|
|  Usine Seveso |  Elevage de porc |
|  Usine non Seveso |  Elevage de bovin |
|  Carrière |  Elevage de volaille |
|  Emplacement du bien |  Zone de 500m autour du bien |

Retrouvez sur cette cartographie un inventaire des Installations Classées pour le Protection de l'Environnement situées à moins de 500m du bien représentées par les pictos     et .

Chacun de ces pictos est détaillé sur la page suivante grâce à sa lettre et son numéro (A2, B4, ...) qui vous aideront à vous repérer sur la carte.



Inventaire des ICPE

Commune de ARRENS-MARSOUS

Repère	Situation	Nom	Adresse	Etat d'activité Régime	Seveso Priorité Nationale
ICPE situées à moins de 5000m du bien					
Aucun ICPE à moins de 5000m du bien sur la commune ARRENS-MARSOUS					

Nom	Adresse	Etat d'activité Régime	Seveso Priorité Nationale
ICPE situées à plus de 5000m du bien			
Aucun ICPE à plus de 5000m du bien sur la commune ARRENS-MARSOUS			

Etat des nuisances sonores aériennes

En application des articles L 112-3 et L 112-9 du Code de l'Urbanisme



Réalisé en ligne* par	SARL EXPERTISE CONSEIL IMMOBILIER
Numéro de dossier	2023-06-2240
Date de réalisation	12/06/2023
Localisation du bien	20 Route d'Azun 65400 ARRENS-MARSOUS
Section cadastrale	AB 363
Altitude	869.79m
Données GPS	Latitude 42.956463 - Longitude -0.211828
Désignation du vendeur	SCI ANKAREA
Désignation de l'acquéreur	

* Media Immo réalise, sous sa seule responsabilité, l'ENSA du client. Ceci sous couvert que les informations de localisation du bien transmises par le client soient exactes et que les informations obtenues sur les bases de données soient à jour.

EXPOSITION DE L'IMMEUBLE AU REGARD D'UN OU PLUSIEURS PLANS D'EXPOSITION AU BRUIT

Non exposé	000 AB 363
------------	------------

SOMMAIRE

Synthèse de votre **Etat des Nuisances Sonores Aériennes**
 Imprimé Officiel (feuille rose/violette)
 Cartographie
 Prescriptions d'Urbanisme applicables dans les zones de bruit des Aérodrômes

Etat des nuisances sonores aériennes

En application des articles L 112-3 et L 112-9 du Code de l'Urbanisme

Les zones de bruit des plans d'exposition au bruit constituent des servitudes d'urbanisme (art. L. 112-3 du code de l'urbanisme) et doivent à ce titre être notifiées à l'occasion de toute cession, location ou construction immobilière.

Cet état est établi sur la base des informations mises à disposition par arrêté préfectoral n° _____ du _____ mis à jour le _____

Adresse de l'immeuble : 20 Route d'Azun
65400 ARRENS-MARSOUS
Cadastre : AB 363

Situation de l'immeuble au regard d'un ou plusieurs plans d'exposition au bruit (PEB)

■ L'immeuble est situé dans le périmètre d'un PEB 1 oui non

révisé approuvé date _____
1 si oui, nom de l'aérodrome : _____

> L'immeuble est concerné par des prescriptions de travaux d'insonorisation 2 oui non

2 si oui, les travaux prescrits ont été réalisés oui non

■ L'immeuble est situé dans le périmètre d'un autre PEB 1 oui non

révisé approuvé date _____
1 si oui, nom de l'aérodrome : _____

Situation de l'immeuble au regard du zonage d'un plan d'exposition au bruit

> L'immeuble se situe dans une zone de bruit d'un plan d'exposition au bruit définie comme :

zone A ¹ zone B ² zone C ³ zone D ⁴
forte forte modérée

¹ (intérieur de la courbe d'indice Lden 70)

² (entre la courbe d'indice Lden 70 et une courbe choisie entre Lden 65 et 62)

³ (entre la limite extérieure de la zone B et la courbe d'indice Lden choisie entre 57 et 55)

⁴ (entre la limite extérieure de la zone C et la courbe d'indice Lden 50). Cette zone n'est obligatoire que pour les aérodromes mentionnés au I de l'article 1609 quater viciés A du code général des impôts (et sous réserve des dispositions de l'article L. 112-9 du code de l'urbanisme pour les aérodromes dont le nombre de créneaux horaires attribuables fait l'objet d'une limitation réglementaire sur l'ensemble des plages horaires d'ouverture).

Nota bene : Lorsque le bien se situe sur 2 zones, il convient de retenir la zone de bruit la plus importante.

Documents de référence permettant la localisation de l'immeuble au regard des nuisances prises en compte

Consultation en ligne sur <https://www.geoportail.gouv.fr/donnees/plan-dexposition-au-bruit-peb>
Plan disponible en Prefecture et/ou en Mairie de ARRENS-MARSOUS

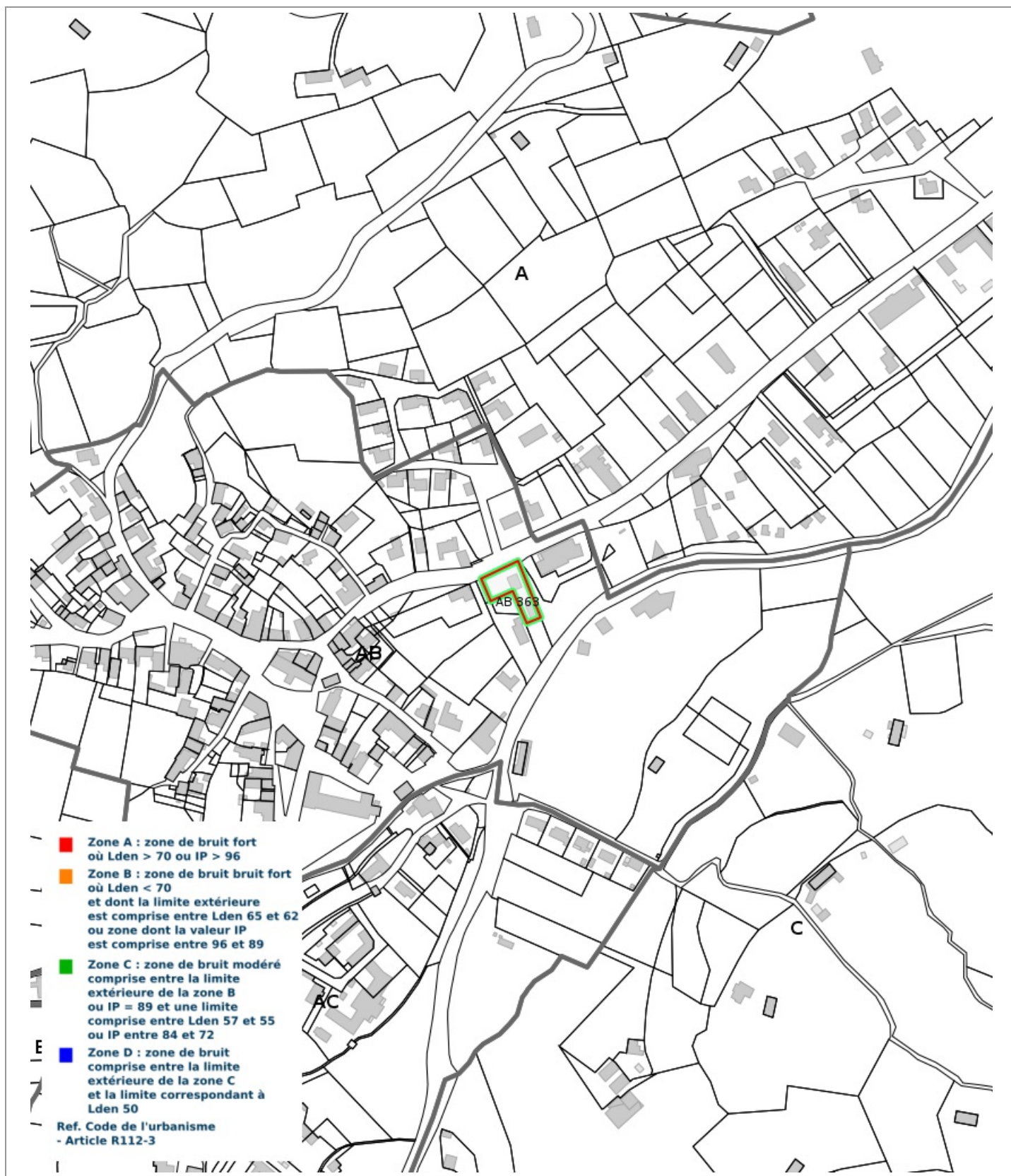
Vendeur - Acquéreur

Vendeur	SCI ANKAREA		
Acquéreur			
Date	12/06/2023	Fin de validité	12/12/2023

Cet état, à remplir par le vendeur ou le bailleur, est destiné à être intégré au dossier de diagnostics technique - DDT (annexé, selon le cas, à la promesse de vente ou, à défaut de promesse, à l'acte authentique de vente et au contrat de location ou annexé à ces actes si la vente porte sur un immeuble non bâti) et à être annexé à l'acte authentique de vente et, le cas échéant, au contrat préliminaire en cas de vente en l'état futur d'achèvement.

Information sur les nuisances sonores aériennes. Pour en savoir plus, consultez le site Internet du ministère de la transition écologiques et solidaire <https://www.ecologie-solidaire.gouv.fr/>

Cartographie du Plan d'Exposition au Bruit



Prescriptions d'Urbanisme applicables dans les zones de bruit des Aérodomes



PRESCRIPTIONS D'URBANISME APPLICABLES DANS LES ZONES DE BRUIT DES AERODROMES

CONSTRUCTIONS NOUVELLES	ZONE A	ZONE B	ZONE C	ZONE D
Logements nécessaires à l'activité de l'aérodrome, hôtels de voyageurs en transit				
Logements de fonction nécessaires aux activités industrielles ou commerciales admises dans la zone	dans les secteurs déjà urbanisés			
Immeubles d'habitation directement liés ou nécessaires à l'activité agricole	dans les secteurs déjà urbanisés			
Immeubles d'habitation directement liés ou nécessaires à l'activité aéronautique	s'ils ne peuvent être localisés ailleurs			
Constructions à usage industriel, commercial et agricole	s'ils ne risquent pas d'entraîner l'implantation de population permanente			
Equipements publics ou collectifs	s'ils sont nécessaires à l'activité aéronautique ou indispensables aux populations existantes			
Maisons d'habitation individuelles non groupées			si secteur d'accueil déjà urbanisé et desservi par équipements publics sous réserve d'un faible accroissement de la capacité d'accueil	
Immeubles collectifs à usage d'habitation				
Habitat groupé (lotissement, ...) parcs résidentiels de loisirs				

HABITAT EXISTANT	ZONE A	ZONE B	ZONE C	ZONE D
Opérations de rénovation, de réhabilitation, d'amélioration, d'extension mesurée ou de reconstruction des constructions existantes	sous réserve de ne pas accroître la capacité d'accueil d'habitants exposés aux nuisances			
Opérations de réhabilitation et de réaménagement urbain pour permettre le renouvellement urbain des quartiers ou villages existants			si elles n'entraînent pas d'augmentation de la population soumise aux nuisances sonores	

CONSTRUCTIONS NOUVELLES ET HABITAT EXISTANT		
autorisé sous réserve de mesures d'isolation acoustique	autorisé sous conditions	Non autorisé

© DGAC 2004



Sarl Expertise Conseil Immobilier

15 rue des Pyrénées 65320 Lagarde

Tél. 06.64.42.19.50

Mail : sarl.eci@outlook.com

Société à responsabilité limitée au capital de 5000 Euros

RCS 79898073600010 - APE 6820B

ATTESTATION SUR L'HONNEUR

Je soussigné, **Bastien KRUMMENACHER**, Gérant de la société **Sarl Expertise Conseil Immobilier** atteste sur l'honneur être en situation régulière au regard de l'article L.271-6 du Code de la Construction, à savoir:

- Disposer des personnels ayant les compétences requises pour effectuer les états, constats et diagnostics composant les dossiers de diagnostics techniques, ainsi qu'en attestent les certifications de compétences.
- Avoir souscrit à une assurance (AXA n° 10572208304) permettant de couvrir les conséquences d'un engagement de ma responsabilité en raison de mes interventions.
- N'avoir aucun lien de nature à porter atteinte à mon impartialité et à mon indépendance ni avec le propriétaire ou son mandataire, ni avec une entreprise pouvant réaliser des travaux sur les ouvrages, installations ou équipements pour lesquels il m'est demandé d'établir les états, constats et diagnostics composant le dossier.
- Disposer d'une organisation et des moyens (en matériel et en personnel) appropriés pour effectuer les états, constats et diagnostics composant le dossier.

Fait à **Lagarde**, le **01/01/2020**



Article L271-6 du Code de la Construction et de l'habitation

« Les documents prévus aux 1° à 4° et au 6° de l'article L. 271-4 sont établis par une personne présentant des garanties de compétence et disposant d'une organisation et de moyens appropriés. Cette personne est tenue de souscrire une assurance permettant de couvrir les conséquences d'un engagement de sa responsabilité en raison de ses interventions. Elle ne doit avoir aucun lien de nature à porter atteinte à son impartialité et à son indépendance ni avec le propriétaire ou son mandataire qui fait appel à elle, ni avec une entreprise pouvant réaliser des travaux sur les ouvrages, installations ou équipements pour lesquels il lui est demandé d'établir l'un des documents mentionnés au premier alinéa. Un décret en Conseil d'Etat définit les conditions et modalités d'application du présent article. »

Article L271-3 du Code de la Construction et de l'Habitation

« Lorsque le propriétaire charge une personne d'établir un dossier de diagnostic technique, celle-ci lui remet un document par lequel elle atteste sur l'honneur qu'elle est en situation régulière au regard des articles L.271-6 et qu'elle dispose des moyens en matériel et en personnel nécessaires à l'établissement des états, constats et diagnostics composant le dossier. »

Certificat N° C2456

Monsieur Hugo FOUCHER

Certifié dans le cadre du processus de certification PR04 et / ou PR16 consultable sur www.qualixpert.com conformément à l'ordonnance 2005-655 titre III du 8 juin 2005 et au décret 2006-1114 du 05 septembre 2006.



dans le(s) domaine(s) suivant(s) :

Amiante sans mention	Certificat valable Du 14/06/2021 au 13/06/2028	Arrêté modifié du 02 juillet 2018 définissant les critères de certification des opérateurs de diagnostic technique et des organismes de formation et d'accréditation des organismes de certification.
Diagnostic de performance énergétique individuel	Certificat valable Du 19/07/2021 au 18/07/2028	Arrêté modifié du 02 juillet 2018 définissant les critères de certification des opérateurs de diagnostic technique et des organismes de formation et d'accréditation des organismes de certification.
Etat des installations intérieures d'électricité	Certificat valable Du 19/07/2021 au 18/07/2028	Arrêté modifié du 02 juillet 2018 définissant les critères de certification des opérateurs de diagnostic technique et des organismes de formation et d'accréditation des organismes de certification.
Constat de risque d'exposition au plomb	Certificat valable Du 13/10/2022 au 12/10/2029	Arrêté du 24 décembre 2021 définissant les critères de certification des opérateurs de diagnostic technique et des organismes de formation et d'accréditation des organismes de certification.
Etat relatif à la présence de termites dans le bâtiment mention France Métropolitaine	Certificat valable Du 13/10/2022 au 12/10/2029	Arrêté du 24 décembre 2021 définissant les critères de certification des opérateurs de diagnostic technique et des organismes de formation et d'accréditation des organismes de certification.
Etat des installations intérieures de gaz	Certificat valable Du 13/10/2022 au 12/10/2029	Arrêté du 24 décembre 2021 définissant les critères de certification des opérateurs de diagnostic technique et des organismes de formation et d'accréditation des organismes de certification.

Date d'établissement le jeudi 13 octobre 2022

Marjorie ALBERT
Directrice Administrative

P10

**Une certification peut être suspendue, modifiée ou retirée à tout moment.
Pour une utilisation appropriée de ce certificat, la portée des certifications et leurs validités doivent être vérifiées sur le site internet de LCC QUALIXPERT www.qualixpert.com.**

F09 Certification de compétence version N 010120



SARL EXPERTISE CONSEIL IMMOBIL
15 RUE DES PYRENEES
65320 LAGARDE FR

COURTIER

HGV CONSEIL

290 AVENUE NAPOLEON BONAPARTE
92500 RUEIL MALMAISON

Tél : 06 64 63 62 41

Email : VUTHY.HANG@HGV-CONSEIL.FR

Portefeuille : 0201411784

Vos références :

Contrat n° 10572208304

Client n° 0683304320

AXA France IARD, atteste que :

**SARL EXPERTISE CONSEIL IMMOBIL
15 RUE DES PYRENEES
65320 LAGARDE**

est titulaire d'un contrat d'assurance **N° 10572208304** ayant pris effet le **01/01/2020** garantissant les conséquences pécuniaires de la responsabilité civile pouvant lui incomber du fait de l'exercice des activités suivantes :

DIAGNOSTIQUEUR IMMOBILIER

- Ensemble des diagnostics techniques immobiliers obligatoires sur un bien tels que visés par la loi et définis dans l'objet de la garantie du présent contrat
- Diagnostic assainissement collectif et non collectif
- Bilans thermiques : par infiltrométrie et/ou thermographie infrarouge
- Mesure de la perméabilité des réseaux aérauliques
- Diagnostics humidité
- Etudes thermiques RT 2012
- Délivrance de l'attestation de prise en compte de la réglementation thermique RT2012
- Réalisation de tests d'infiltrométrie et/ou thermographie infrarouge selon le cahier des charges RT 2012
- Diagnostic loi Carrez
- Diagnostic loi Boutin
- Diagnostic loi Scellier : vérification de la conformité du logement aux caractéristiques thermiques et la performance énergétique dans le cadre de la loi dite Scellier du 30 décembre 2018
- Diagnostic SRU
- Diagnostic technique Global
- Millièmes tantième

La présente attestation, qui ne peut engager l'Assureur au-delà des limites et conditions du contrat en cours d'établissement auquel elle se réfère, est délivrée sous réserve de la régularisation de celui-ci.

AXA France IARD SA

Société anonyme au capital de 214 799 030 Euros

Siège social : 313, Terrasses de l'Arche - 92727 Nanterre Cedex 722 057 460 R.C.S. Nanterre
Entreprise régie par le Code des assurances - TVA intracommunautaire n° FR 14 722 057 460

Opérations d'assurances exonérées de TVA - art. 261-C CGI - sauf pour les garanties portées par AXA Assistance

La présente attestation est valable pour la période du **01/01/2023** au **01/01/2024** sous réserve des possibilités de suspension ou de résiliation en cours d'année d'assurance pour les cas prévus par le Code des Assurances ou le contrat.

NATURE DES GARANTIES	LIMITES DES GARANTIES	FRANCHISES par sinistre
Tous dommages corporels, matériels et immatériels consécutifs confondus (autres que ceux visés au paragraphe "autres garanties" ci-après)	9 000 000 € par année d'assurance	
<u>Dont :</u> Dommages corporels	9 000 000 € par année d'assurance	Néant
Dommages matériels et immatériels consécutifs confondus	1 200 000 € par année d'assurance	380 €
Autres garanties		
Faute inexcusable (dommages corporels) (article 2.1 des conditions générales)	2 000 000 € par année d'assurance dont 1 000 000 € par sinistre	380 €
Atteinte accidentelle à l'environnement (tous dommages confondus) (article 3.1 des conditions générales)	750 000 € par année d'assurance	10 % Mini : 500 € Maxi : 4 000 €
Responsabilité civile professionnelle (tous dommages confondus)	500 000 € par année d'assurance dont 300 000 € par sinistre	10 % Mini : 400 € Maxi : 2 500 €
Dommages immatériels non consécutifs autres que ceux visés par l'obligation d'assurance (article 3.2 des conditions générales)	150 000 € par année d'assurance	10 % Mini : 400 € Maxi : 2 500 €
Dommages aux biens confiés (selon extension aux conditions particulières)	150 000 € par sinistre	10 % Mini : 400 € Maxi : 2 500 €
Reconstitution de documents/ médias confiés (selon extension aux conditions particulières)	30 000 € par sinistre	1 200 €

Fait à PARIS le 19 décembre 2022
Pour la société :

AXA France IARD SA

Société anonyme au capital de 214 799 030 Euros

Siège social : 313, Terrasses de l'Arche - 92727 Nanterre Cedex 722 057 460 R.C.S. Nanterre
Entreprise régie par le Code des assurances - TVA intracommunautaire n° FR 14 722 057 460

Opérations d'assurances exonérées de TVA - art. 261-C CGI - sauf pour les garanties portées par AXA Assistance