

Dossier de Diagnostic Technique

Vente



TERMITES



ERP



Adresse de l'immeuble
**470 chemin de Vignaux
65230 SARIAC MAGNOAC**

Date d'édition du dossier
19/07/2023

Donneur d'ordre
**INDIVISION BASCUGNANA
Mr Laurent BASCUGNANA**



RÉGLEMENTATION

Articles L271-4 à L271-6 et R271-1 à D271-5 du Code de la Construction et de l'Habitation – Article 46 de la Loi n°65-557 du 10 juillet 1965

En cas de vente de tout ou partie d'un immeuble bâti, un dossier de diagnostic technique, fourni par le vendeur, est annexé à la promesse de vente ou, à défaut de promesse, à l'acte authentique de vente. En l'absence, lors de la signature de l'acte authentique de vente, d'un de ces documents en cours de validité, le vendeur ne peut pas s'exonérer de la garantie des vices cachés correspondante.

Le dossier de diagnostic technique vente comprend les documents suivants, quel que soit le type de bâtiment :

- État mentionnant la présence ou l'absence de matériaux ou produits contenant de l'amiante ⁽¹⁾⁽²⁾⁽³⁾⁽⁴⁾
- Diagnostic de performance énergétique (DPE) + (le cas échéant) Audit énergétique ⁽⁵⁾
- État relatif à la présence de termites dans le bâtiment ⁽⁶⁾
- Information sur la présence d'un risque de mэрule ⁽⁶⁾
- État des risques et pollutions (ERP)
- État du raccordement au réseau public de collecte des eaux usées ⁽⁷⁾
- Certificat attestant la conformité de l'appareil de chauffage au bois aux règles d'installation et d'émission fixées par le préfet ⁽⁸⁾

Pour les locaux à usage d'habitation, il doit comporter en plus les documents suivants :

- Constat de risque d'exposition au plomb (CREP) ⁽⁹⁾
- État de l'installation intérieure d'électricité ⁽¹⁰⁾
- État de l'installation intérieure de gaz ⁽¹⁰⁾
- État de l'installation d'assainissement non collectif ⁽¹¹⁾
- État des nuisances sonores aériennes (ENSA) ⁽¹²⁾

Pour les immeubles en copropriété, il faut fournir en plus du DDT le document suivant :

- Mesurage de la superficie de la partie privative du (des) lot(s) (Carrez)

⁽¹⁾ Si immeuble dont le permis de construire a été délivré avant le 01/07/1997

⁽²⁾ À mettre à jour si réalisé avant le 01/01/2013

⁽³⁾ Si les locaux sont à usage autre que d'habitation, ce document est la fiche récapitulative du dossier technique amiante (DTA)

⁽⁴⁾ Si les locaux sont situés dans un immeuble collectif, il faut aussi fournir la fiche récapitulative du DTA des parties communes

⁽⁵⁾ Excepté en Guyane et à La Réunion, où les collectivités territoriales n'ont pas publié les arrêtés permettant la réalisation du DPE

⁽⁶⁾ Si immeuble situé dans une zone classée à risque par le préfet

⁽⁷⁾ Si immeuble situé sur un territoire dont les rejets d'eaux usées et pluviales ont une incidence sur la qualité de l'eau pour les épreuves olympiques de nage libre et de triathlon en Seine

⁽⁸⁾ Si immeuble situé dans le périmètre d'un plan de protection de l'atmosphère

⁽⁹⁾ Si immeuble construit avant le 01/01/1949

⁽¹⁰⁾ Si installation réalisée depuis plus de 15 ans

⁽¹¹⁾ Si installation non raccordée au réseau public d'eaux usées

⁽¹²⁾ Si immeuble situé dans une zone de bruit définie par un plan d'exposition au bruit des aéroports

Retrouvez toute la réglementation sur notre site internet : www.agendadiagnostics.fr



Nos services de confiance

DIAG MAG Un magazine gratuit d'informations sur les pathologies du diagnostic		DIAG PAY Paiement direct en ligne	
DIAG ZEN Des questions sur votre rapport ? SAV postdiagnostic pour vous accompagner		DIAG ASSIST Quel diagnostic, pour quel bien ? Téléchargez l'appli Diag Assist !	

N'hésitez pas à cliquer sur les QR codes contenus dans les rapports

Note de synthèse



Adresse de l'immeuble
**470 chemin de Vignaux
65230 SARIAC MAGNOAC**

Date d'édition du dossier
19/07/2023

Donneur d'ordre
**INDIVISION BASCUGNANA
Mr Laurent BASCUGNANA**

Réf. cadastrale
E / 145
N° lot
Sans objet

Les renseignements ci-dessous utilisés seuls ne sauraient engager la responsabilité du Cabinet AGENDA, et en aucun cas ne peuvent se substituer aux rapports de diagnostics originaux. La note de synthèse ne dispense pas de la lecture attentive de ces rapports.



TERMITES

Absence d'indices d'infestation de termites

Limite de validité :
18/01/2024



ERP

Présence de risque(s)

Plan de prévention des risques : PPRN (Risques pris en compte : Mouvement de terrain) –
Sismicité : 3 (modérée) – Secteur d'information sur les sols : Non

Limite de validité :
18/01/2024

État du bâtiment relatif à la présence de termites

DÉSIGNATION DU OU DES BÂTIMENTS

Adresse : **470 chemin de Vignaux**
65230 SARIAC MAGNOAC

Référence cadastrale : **E / 145**

Lot(s) de copropriété : **Sans objet** N° étage : **Sans objet**

Nature du bâtiment : **Maison individuelle**

Étendue de la prestation : **Parties Privatives**

Nombre de niveaux : **2**

Année de construction : **Antérieur à 1949**



DÉSIGNATION DU CLIENT

Client : **INDIVISION BASCUGNANA Mme BASCUGNANA Laurent – 13 rue du Pic du Montégut 65000 TARBES**

Qualité du client (sur déclaration de l'intéressé) :

- Propriétaire de l'immeuble
 Autre, le cas échéant (préciser) :

DÉSIGNATION DE L'OPÉRATEUR DE DIAGNOSTIC

Opérateur de diagnostic : **Stéphane FRECAUT**
Certification n°C935 délivrée le 08/10/2018 pour 5 ans par LCC Qualixpert (17 rue Borrel 81100 CASTRES)

Cabinet de diagnostics : **DFS EXPERTISES**
Secteur Comminges et Hautes-Pyrénées 16 rue du Barry – 31210 MONTREJEAU
N° SIRET : **910 598 705 00010**

Compagnie d'assurance : **AXA** N° de police : **10755853504** Validité : **du 25/05/2023 au 01/01/2024**

Le présent rapport est établi par une personne dont les compétences sont certifiées par l'organisme certificateur mentionné sous le nom de l'opérateur de diagnostic concerné.



RÉALISATION DE LA MISSION

N° de dossier : **2022-06-23736 rev1 #T**

Ordre de mission du : **10/06/2022**
L'attestation requise par l'article R271-3 du CCH, reproduite en annexe, a été transmise au donneur d'ordre préalablement à la conclusion du contrat de prestation de service.

Accompagnateur(s) : **INDIVISION BASCUGNANA Mme Laurent BASCUGNANA (Propriétaire)**

Informations collectées auprès du donneur d'ordre : **Traitement antérieur contre les termites :** Oui Non Ne sait pas
Présence de termites dans le bâtiment : Oui Non Ne sait pas

Document(s) fourni(s) : **Aucun**

Moyens mis à disposition : **Aucun**

Laboratoire(s) d'analyses : **Sans objet**

Commentaires : **Néant**

CADRE RÉGLEMENTAIRE

- Articles L126-4 à L126-6 et R126-2 à R126-4 du Code de la Construction et de l'Habitation : Obligations d'entretien
- Article L126-24 du Code de la Construction et de l'Habitation : Informations et diagnostics obligatoires
- Articles L131-3 du Code de la Construction et de l'Habitation : Stabilité et solidité
- Articles R126-42 et D126-43 du Code de la Construction et de l'Habitation : État du bâtiment relatif à la présence de termites
- Articles R131-4, R184-7 et R184-8 du Code de la Construction et de l'Habitation : Protection contre les insectes xylophages
- Articles L271-4 à L271-6 et R271-1 à D271-5 du Code de la Construction et de l'Habitation : Dossier de diagnostic technique
- Arrêté du 29 mars 2007 modifié définissant le modèle et la méthode de réalisation de l'état du bâtiment relatif à la présence de termites
- Norme NF P 03-201 (Mars 2012) : État du bâtiment relatif à la présence de termites
- Existence d'un arrêté préfectoral pris en application de l'article L131-3 du CCH : Oui Non

Nota : Sauf indication contraire, l'ensemble des références légales, réglementaires et normatives s'entendent de la version des textes en vigueur au jour de la réalisation du diagnostic.

LIMITES DU DOMAINE D'APPLICATION DU DIAGNOSTIC

Cet état relatif à la présence de termites a pour objectif de rechercher, au moment de l'intervention, des traces visibles d'infestations ou altérations provoquées par des termites, de les repérer et de dresser le présent constat, résultat d'un examen visuel de l'ensemble des parties visibles et accessibles susceptibles d'être démontées sans outils, ainsi que de sondages non destructifs des bois (sauf parties déjà altérées ou dégradées) au moyen d'un poinçon.

Les éléments cachés (plafonds, murs, sols) par du mobilier, des revêtements de décoration de type moquette, PVC, lambris, panneaux bois, isolation, cloison ou tout autre matériau pouvant masquer un élément bois, ne peuvent être examinés par manque d'accessibilité. Les parties d'ouvrage et éléments en bois inclus dans la structure du bâtiment, les éléments coffrés ou les sous-faces de planchers ne peuvent être contrôlés, notre mission n'autorisant pas de démontage ni de destruction.

L'intervention n'a pas eu pour but de donner un diagnostic de la résistance mécanique des bois et matériaux, même s'il y a eu bûchage (enlèvement de matière, afin de vérifier jusqu'où s'est répandue l'attaque). Le présent rapport n'a de valeur que pour la date de la visite et est exclusivement limité à l'état relatif à la présence de termites dans le bâtiment objet de la mission.

SYNTHÈSE DE L'ÉTAT DU BÂTIMENT RELATIF À LA PRÉSENCE DE TERMITES

**Dans le cadre de la mission objet du présent rapport,
il n'a pas été repéré d'indices d'infestation de termites.**


Nota :

- ▶ Dans le cas de la présence de termites (y compris aux abords immédiats du bâtiment), il est rappelé l'obligation de déclaration en mairie de l'infestation prévue aux articles L126-4 et R126-2 du Code de la Construction et de l'Habitation.
Cette déclaration consiste, dans le mois suivant l'édition du présent rapport, en un courrier recommandé accompagné d'une copie complète du présent rapport, annexes comprises.
- ▶ Dans le cas de la présence de mэрule, il est rappelé l'obligation de déclaration en mairie de l'infestation prévue à l'article L126-5 du Code de la Construction et de l'Habitation.
Cette déclaration consiste en un courrier recommandé accompagné d'une copie complète du présent rapport, annexes comprises.
- ▶ Conformément à l'article L271-6 du Code de la Construction et de l'Habitation, l'opérateur ayant réalisé cet état relatif à la présence de termites n'a aucun lien de nature à porter atteinte à son impartialité et à son indépendance ni avec le propriétaire ou son mandataire qui fait appel à lui, ni avec une entreprise pouvant réaliser des travaux sur des ouvrages pour lesquels il lui est demandé d'établir cet état.


AGENDA Diagnostics vous éclaire sur les pathologies, avec des solutions à mettre en œuvre.

Obtenez plus d'informations en scannant le QR Code ci-contre ou en cliquant sur le lien suivant :

<https://www.agendadiagnostics.fr/etat-parasitaire-guide-des-pathologies.html>

IDENTIFICATION DES PARTIES DU BÂTIMENT VISITÉES ET RÉSULTATS DU DIAGNOSTIC

Légende des colonnes des tableaux de repérage

COLONNE	Abréviation	Commentaire
Parties de bâtiment visitées	HR	Taux d'humidité relative du local
	TA	Température ambiante du local
Ouvrages, parties d'ouvrages et éléments examinés	A, B, ..., Z	Murs : le mur A est le mur d'entrée dans la pièce, les lettres suivantes sont affectées aux autres murs en fonction du sens des aiguilles d'une montre
Résultat du diagnostic d'infestation	Absence d'indice	Absence d'indice d'infestation de termites

Maison principale - Rez de chaussée

PARTIES DE BÂTIMENT VISITÉES	Ouvrages, parties d'ouvrages et éléments examinés	Résultat du diagnostic d'infestation
Extérieur	Mur Crépi, Planche de rives Bois, Plancher Béton, Plancher Enrobé, Poutre(s) Bois, Souche Bois	Absence d'indice
Terrasse	Mur Crépi, Plafond Bois, Plafond Charpente bois, Plancher Pierres, Poutre(s) Bois	Absence d'indice
Cuisine	Fenêtre Bois Verni (Mur B), Mur Plâtre Peinture (Murs A+B+C+D), Plafond Bois, Plancher Granito, Plinthe(s) Faïence, Porte Bois Verni (Mur D), Porte droite Bois Verni (Mur A), Porte gauche Bois Verni (Mur A), Volet Bois Verni (Mur B)	Absence d'indice
Bureau	Fenêtre droite Bois Verni (Mur C), Fenêtre gauche Bois Verni (Mur C), Mur Plâtre Papier-Peint (Murs A+B+C+D), Plafond Bois, Plancher Moquette fixée, Plinthe(s) Faïence, Porte Bois Verni (Mur A)	Absence d'indice
Séjour	Fenêtre droite Bois Verni (Mur C), Fenêtre gauche Bois Verni (Mur C), Mur Plâtre Peinture (Murs A+B+C+D), Plafond Bois, Plancher Granito, Plinthe(s) Faïence, Porte Bois Verni (Murs A+B+D), Volet droite Bois Verni (Mur C), Volet gauche Bois Verni (Mur C)	Absence d'indice
Couloir	Fenêtre Bois Verni (Mur B), Mur Plâtre Peinture (Murs A+B+C+D), Plafond Bois, Plancher Granito, Plinthe(s) Faïence, Porte Bois Verni (Mur A), Porte droite Bois Verni (Mur D), Porte gauche Bois Verni (Mur D), Porte milieu Bois Verni (Mur D)	Absence d'indice



PARTIES DE BÂTIMENT VISITÉES	Ouvrages, parties d'ouvrages et éléments examinés	Résultat du diagnostic d'infestation
Chambre 1	Fenêtre Bois Verni (Mur C), Mur Plâtre Papier-Peint (Murs A+B+C+D), Plafond Bois, Plancher Granito, Plinthe(s) Faïence, Porte Bois Verni (Mur A), Volet Bois Verni (Mur C)	Absence d'indice
WC	Fenêtre Bois Verni (Mur C), Mur Plâtre Peinture (Murs A+B+C+D), Plafond Lambris bois, Plancher Carrelage, Plinthe(s) Faïence, Porte Bois Verni (Mur A)	Absence d'indice
Salle de bains	Fenêtre droite Bois Verni (Mur B), Fenêtre gauche Bois Verni (Mur B), Mur Faïence (Murs A+B+D), Mur Lambris PVC (Mur C), Plafond Placoplâtre, Plancher Carrelage, Porte Bois Verni (Mur A)	Absence d'indice
Chambre 2	Escalier Bois, Mur Plâtre Papier-Peint (Murs A+B+C+D), Plafond Lambris bois, Plancher Carrelage, Plinthe(s) Faïence, Porte Bois Peinture (Mur C), Porte Bois Verni (Murs A+B+D), Volet Bois Verni (Mur C)	Absence d'indice
Garage	Calorifuge Mousse Pvc, Mur Enduit ciment Peinture (Murs A+B+C+D), Plafond Bois, Plafond emplacement chaudière Plaques fibreuses, Plancher Béton, Porte Bois Verni (Murs A+D)	Absence d'indice
Auvent	Fenêtre Bois Peinture (Mur D), Mur Blocs béton (Mur D), Mur Enduit ciment Peinture (Murs B+C), Plafond Charpente bois, Plafond Tuiles canal, Plafond Voliges bois, Plancher Béton, Plancher Revêtement plastique collé	Absence d'indice

Maison principale - 1er étage

PARTIES DE BÂTIMENT VISITÉES	Ouvrages, parties d'ouvrages et éléments examinés	Résultat du diagnostic d'infestation
Pièce n°1	Fenêtre Bois Verni (Murs B+C), Mur Lambris bois (Mur A), Mur Plâtre Peinture (Murs A+B+C+D), Plafond Lambris bois, Plancher Moquette fixée, Porte Bois Verni (Mur A), Volet Bois Verni (Murs B+C)	Absence d'indice
Pièce n°2	Mur Bois (Mur A), Mur Brique (Mur C), Mur Enduit ciment (Murs B+C+D), Plafond Plaques polystyrènes, Plancher Moquette fixée, Porte Bois Verni (Murs A+C)	Absence d'indice
Pièce n°3	Fenêtre Bois Verni (Mur D), Mur Plâtre Papier-Peint (Murs A+B+C+D), Plafond Plaques polystyrènes, Plancher Moquette fixée, Plinthe(s) Bois Verni, Porte Bois Verni (Murs A+C), Volet Bois Verni (Mur D)	Absence d'indice
Palier	Escalier Bois, Mur Plâtre Papier-Peint (Murs A+B+C+D), Plafond Plaques polystyrènes, Plancher Bois, Porte Bois Verni (Murs B+D)	Absence d'indice
Pièce n°4	Mur Enduit ciment (Murs A+B+C+D), Plafond Charpente bois, Plafond Plaques polystyrènes, Plancher Bois, Porte Bois Verni (Murs A+C)	Absence d'indice
Pièce n°5	Mur Enduit ciment (Murs A+B+C+D), Plafond Charpente bois, Plafond Plaques polystyrènes, Plancher Bois, Porte Bois Verni (Murs A+C)	Absence d'indice

Dépendances - Rez de chaussée

PARTIES DE BÂTIMENT VISITÉES	Ouvrages, parties d'ouvrages et éléments examinés	Résultat du diagnostic d'infestation
Auvent n°1	Mur Bois, Plafond Charpente bois, Plafond Tôles galvanisées, Plancher Terre battue, Poutre(s) Bois	Absence d'indice



PARTIES DE BÂTIMENT VISITÉES	Ouvrages, parties d'ouvrages et éléments examinés	Résultat du diagnostic d'infestation
Auvent n°2	Mur Plaques métalliques, Plafond Charpente bois, Plafond Plaques métalliques, Plancher Terre battue, Poutre(s) Bois	Absence d'indice
Auvent n°3	Bardage Bois, Mur Bois, Plafond Charpente bois, Plafond Tuiles mécaniques, Plancher Terre battue	Absence d'indice

IDENTIFICATION DES BÂTIMENTS ET PARTIES DU BÂTIMENT (PIÈCES ET VOLUMES) N'AYANT PU ÊTRE VISITÉS ET JUSTIFICATION

LOCALISATION	Justification	Photo
Maison principale 1er étage Combles cuisine + bureau	Absence d'accès	

Avertissement : pour satisfaire aux obligations réglementaires, il y a lieu de réaliser des investigations complémentaires afin que tous les locaux concernés par la présente mission soient entièrement visités.

IDENTIFICATION DES OUVRAGES, PARTIES D'OUVRAGES ET ÉLÉMENTS QUI N'ONT PAS ÉTÉ EXAMINÉS ET JUSTIFICATION

Néant

MOYENS D'INVESTIGATION UTILISÉS

À tous les niveaux du bâtiment, y compris les niveaux inférieurs non habités (caves, vides sanitaires, garages...) :

- ▶ Examen visuel des parties visibles et accessibles : sols, murs, cloisons, plafonds et ensemble des éléments de bois, produits cellulosiques non rattachés au bâti (débris de bois, planches, cageots, papiers, cartons, etc.) posés à même le sol, matériaux non cellulosiques rattachés au bâti et pouvant être altérés par les termites (matériaux d'isolation, gaines électriques, revêtement de sol ou muraux, etc.) ;
- ▶ Sondage mécanique non destructif des bois visibles et accessibles, notamment à l'aide de poinçons, de lames, etc., sauf sur les éléments en bois dégradés, où les sondages sont approfondis et si nécessaire destructifs.

Inspection du périmètre externe du bâtiment (dans sa totalité ou partiellement en fonction de la nature des obstacles techniques) sur une zone de 10 mètres de distance dans la limite de la propriété par rapport à l'emprise du bâtiment : examen des arbres et autres végétaux, souches, piquets de clôture, poteaux, planches ou autres débris de végétaux posés sur le sol, des stockages de bois et de tous les matériaux contenant de la cellulose.

L'équipement de base de l'opérateur doit comporter a minima un poinçon, une lame (couteau, cutter), une lampe et une loupe.

CONSTATATIONS DIVERSES

Les constatations suivantes ne concernent le bâtiment objet du présent état que si la case correspondante est cochée :

- Présence d'indices d'infestation d'agents de dégradation biologique du bois autres que les termites
- Présence d'indices d'infestation de termites aux abords immédiats
- Signes de traitement antérieur
- Autres constatations**
 - Indice de présence d'insectes à larves xylophages.
 - Trace d'infiltration d'eau dans le plafond. : Dépendances Rez de chaussée Auvent n°2



DATES DE VISITE ET D'ÉTABLISSEMENT DE L'ÉTAT


Visite effectuée le **19/07/2023** (*temps passé sur site : 0h30*)

État rédigé à **MONTREJEAU**, le **19/07/2023**

Opérateur de diagnostic : **Stéphane FRECAUT**

Durée de validité : **Six mois, jusqu'au 18/01/2024**

Signature de l'opérateur de diagnostic



Cachet de l'entreprise



DFS EXPERTISES

Secteur Comminges et Hautes-Pyrénées

16 rue du Barry

31210 MONTREJEAU

Tél : 06 38 81 99 21

SIRET : 910 598 705 00010 – APE : 7120B

Le présent rapport ne peut être reproduit que dans son intégralité (annexes comprises), et avec l'accord écrit de son signataire.

ANNEXES



Notice d'information

GÉNÉRALITÉS SUR LES TERMITES (ISOPTÈRES)

En France métropolitaine et dans les DOM, les zones contaminées ou susceptibles de l'être font l'objet de mesures réglementaires (arrêtés préfectoraux et/ou municipaux).

Il existe une carte précisant les départements soumis à arrêtés préfectoraux, disponible sur le site : www.developpement-durable.gouv.fr.

Dans les DOM, il est fréquent que des espèces différentes attaquent la même construction.

Termites présents en France métropolitaine

Termites souterrains

À ce jour, en France métropolitaine, cinq espèces de termites souterrains sont identifiées (voir le fascicule de documentation FD X 40- 501) :

- Reticulitermes flavipes ;
- Reticulitermes lucifugus ;
- Reticulitermes banyulensis ;
- Reticulitermes grassei ;
- Reticulitermes urbis.

L'infestation d'un bâtiment débute le plus souvent à partir de ses assises, caves, sous-sols, sols, vides sanitaires, mitoyennetés, et d'une manière générale de tout contact avec la terre. Lors de la réalisation d'un état relatif à la présence de termites, une attention toute particulière est portée à l'examen de ces zones.

Les termites progressent du sol vers les niveaux supérieurs. Il est rare que la charpente d'un immeuble isolé soit attaquée par des termites s'il n'y a pas d'infestation ailleurs dans le bâtiment en particulier dans les niveaux inférieurs.

Termites dits de bois sec

L'espèce *Kalotermes flavicolis* est présente dans le sud de la France métropolitaine, principalement sur le pourtour méditerranéen. Fréquente dans les jardins sur les arbres fruitiers, dans les espaces verts et dans les vignes, cette espèce ne provoque qu'exceptionnellement des dégâts dans les lieux habités. Si c'est le cas, les dégradations sont très localisées.

Le genre *Cryptotermes* est présent sur le territoire métropolitain, où il est signalé de façon très ponctuelle.

TERMITES PRÉSENTS DANS LES DOM

Termites souterrains

Dans les Départements d'Outre-Mer, les espèces de termites souterrains provoquant des dégâts dans les bâtiments sont nombreuses et très actives. Les conditions climatiques favorisent leur développement.

On rencontre essentiellement deux genres :

Coptotermes : Réunion, Guyane ;

Heterotermes : Guyane, Guadeloupe, Martinique.

Termites dits de bois sec

Dans tous ces départements, les espèces rencontrées appartiennent au genre *Cryptotermes*. Leurs besoins en eau sont peu importants. L'humidité des bois « secs à l'air » peut suffire à assurer leur développement.

De l'extérieur, les signes de leur activité sont peu évidents. On décèle les infestations par la présence de petits tas d'excréments en forme de petits granulés de 0,5 mm à 1 mm de diamètre environ, de la couleur des bois attaqués, qui accumulés pendant un certain temps dans le nid sont rejetés à l'extérieur par des petits orifices à peine visibles.

Termites arboricoles

Certaines espèces de termites à nids épigés (souvent sur les arbres) peuvent provoquer des dégâts importants. Elles appartiennent au genre *Nasutitermes*.

Ces espèces construisent des galeries tunnels et des nids sur les troncs d'arbres, les branches ou dans les constructions. Elles passent également par des réseaux de galeries souterrains pour exploiter des végétaux ou s'attaquer aux maisons.

Nasutitermes : Guyane, Guadeloupe, Martinique.

EXEMPLES DE NATURE D'INDICES D'INFESTATION PAR LES TERMITES SOUTERRAINS

- a) Altérations dans le bois ;
- b) Termites souterrains vivants ;
- c) Galeries-tunnels (ou cordonnets) ou concrétions ;
- d) Cadavres ou restes d'individus reproducteurs (imagos) ;
- e) Orifices obturés ou non.

EXEMPLES DE NATURE D'INDICES D'INFESTATION PAR LES TERMITES DE BOIS SEC

- a) Altérations dans le bois (avec fèces) ;
- b) Cadavres ou restes d'individus reproducteurs.

EXEMPLES DE NATURE D'INDICES D'INFESTATION PAR LES TERMITES ARBORICOLES

- a) Altérations dans le bois ;
- b) Termites vivants ;
- c) Galeries-tunnels (ou cordonnets) ou concrétions ;
- d) Cadavres ou restes d'individus reproducteurs (imagos) ;
- e) Orifices obturés ou non ;
- f) Présence de nid aérien.



Attestation d'assurance

Certifications

RESPONSABILITE CIVILE ENTREPRISE

AXA

AXA France IARD, atteste que : **DIFS EXPERTISES**
Monsieur Stéphane FRECAUT et Stéphane DUPIN
16 rue du Barry
31210 MONTREBEAU

Bénéficiaire du contrat n° 10755853504 souscrit par AGENDA France garantissant les conséquences pécuniaires de la Responsabilité Civile pouvant lui incomber du fait de l'exercice des activités garanties par ce contrat.

Ce contrat a pour objet de :

- Satisfaire aux obligations édictées par l'ordonnance n° 2005-655 du 8 juin 2005 et son décret d'application n° 2006-1114 du 5 septembre 2006, codifié aux articles R.271-1 à R.271-2 et L.271-4 à L.271-6 du Code de la construction et de l'habitation, ainsi que ses textes subseqüents ;
- Garantir l'assuré contre les conséquences pécuniaires de la responsabilité civile professionnelle qu'il peut encourir à l'égard d'autrui du fait des activités, telles que déclarées aux Dispositions Particulières, à savoir :

Sont couvertes les activités suivantes, sous réserve que les compétences de l'assuré, personne physique ou que les compétences de ses diagnostiqueurs salariés aient été certifiées par un organisme accrédité, lorsque la réglementation l'exige, et ce pour l'ensemble des diagnostics réalisés :

- Repérage liste A et B, constitution de DAPP et de DTA, évaluation périodique de l'état de conservation des matériaux et produits contenant de l'amiante, repérage liste C, repérage avant travaux immeubles bâtis, examen visuel après travaux de retrait de matériaux et produits contenant de l'amiante, dans tout type de bâtiment et plus généralement dans tout type d'ouvrage ou d'équipement de génie civil. (Amiante AVIC mention)
- Constat de risque d'exposition au plomb (CREP), parties privatives et parties communes
- Repérage de plomb avant travaux
- Etat de l'installation intérieure d'électricité, parties privatives et parties communes
- Etat de l'installation intérieure de gaz
- Diagnostic termite avant vente, parties privatives et parties communes
- Repérage de termites avant travaux
- Etat parasitaire - Diagnostic Métrivies
- Diagnostic de performance énergétique (DPE) tous types de bâtiments
- Diagnostic de performance énergétique (DPE) avant et après travaux
- Réalisation des attestations de prise en compte de la réglementation thermique pour les maisons individuelles ou accolées.
- Constat et Etude en rénovation énergétique sans mise en oeuvre des préconisations
- Audit énergétique réglementaire de bâtiments ne comportant qu'un seul logement
- Mesurage loi Carrez
- Mesurage surface habitable - Relevé de surfaces
- Plans et croquis à l'exclusion de toute activité de conception
- Relief de cote pour la réalisation de plans d'exécution et constat visuel de présence ou non de portes coupe-feu dans les immeubles d'habitation
- Fiche de renseignement immeuble PEVAL / Rm
- Etat des lieux local
- Constat logement décent
- Prêt conventionné - Prêt à taux zéro - Normes d'habitabilité
- Détermination de la concentration en plomb dans l'eau des canalisations
- Installation de détecteurs de fumée
- Diagnostic télétravail
- Diagnostic de performance numérique
- Attestation d'exposition des formations argileuses au phénomène de mouvement de terrain différentiel
- Etat des nuisances sonores aériennes (ENSA)
- Etat des risques et pollutions (ERP)
- Constat sécurité piscine
- Millèmes de copropriété, tantièmes de charges
- Diagnostic Technique Global (DTG)
- Plan plurianuel de travaux (PPT)

Garantie RC Professionnelle : 3 000 000 € par sinistre et par année d'assurance et par Cabinet.

La présente attestation ne peut engager l'Assuré au-delà des limites et conditions du contrat auquel elle se réfère.
Sa validité cesse pour les risques situés à l'étranger dès lors que l'assurance de ces derniers doit être souscrite conformément à la Législation Locale auprès d'Assureurs agréés dans la nation considérée.

La présente attestation est valable pour la période du 25 mai 2023 au 31 janvier 2024, sous réserve du paiement de la prime et des possibilités de suspension ou de résiliation en cours d'année d'assurance pour les motifs prévus par le Code des Assurances ou le contrat.

Etablie à PARIS LA DEFENSE, le 25 mai 2023, pour la Société AXA

AXA France IARD SA
Société anonyme au capital de 214 790 000 Euros
N° de RCS : 313 128 000 - 93777 Nanterre Cedex 93200 480 R.C.S. Nanterre
Entreprise régie par le Code des Assurances - TVA Intracommunautaire n°FR 14 723 237 480
Opérations d'assurances autorisées de l'IA - n° 385-C CO - sauf pour les garanties portées par AXA Assurance

ATTESTATION

La certification QUALIXPERT

Certificat N° C0935

Monsieur Stéphane FRECAUT

Certifié dans le cadre du processus de certification PR04 et / ou PR16 consultable sur www.qualixpert.com conformément à l'ordonnance 2005-655 titre III du 8 juin 2005 et au décret 2006-1114 du 05 septembre 2006.

dans le(s) domaine(s) suivant(s) :

Etat des installations intérieures de gaz	Certificat valable Du 10/12/2022 au 08/12/2029	Anté du 24 décembre 2021 défrissant les critères de certification des opérateurs de diagnostic technique et des organismes de formation et d'accréditation des organismes de certification.
Etat relatif à la présence de termites dans le bâtiment mention France Métropolitaine	Certificat valable Du 08/10/2018 au 07/10/2023	Anté du 30 octobre 2008 modifié défrissant les critères de certification des compétences des personnes physiques réalisant l'état relatif à la présence de termites dans le bâtiment et les critères d'accréditation des organismes de certification.
Etat des installations intérieures d'électricité	Certificat valable Du 20/11/2016 au 19/11/2023	Anté du 8 juillet 2008 modifié défrissant les critères de certification des compétences des personnes physiques réalisant l'état de l'installation intérieure d'électricité et les critères d'accréditation des organismes de certification.
Amiante avec mention	Certificat valable Du 01/07/2022 au 30/06/2029	Anté du 24 décembre 2021 défrissant les critères de certification des opérateurs de diagnostic technique et des organismes de formation et d'accréditation des organismes de certification.
Constat de risque d'exposition au plomb	Certificat valable Du 08/10/2022 au 07/10/2029	Anté du 24 décembre 2021 défrissant les critères de certification des opérateurs de diagnostic technique et des organismes de formation et d'accréditation des organismes de certification.
Diagnostic de performance énergétique tous types de bâtiments	Certificat valable Du 10/12/2022 au 09/12/2029	Anté du 24 décembre 2021 défrissant les critères de certification des opérateurs de diagnostic technique et des organismes de formation et d'accréditation des organismes de certification.

Date d'établissement le mercredi 26 octobre 2022

Marjorie ALBERT
Directrice Administrative

P I O

Une certification peut être suspendue, modifiée ou retirée à tout moment.
Pour une utilisation appropriée de ce certificat, la portée des certifications et leurs validités doivent être vérifiées sur le site internet de LCC QUALIXPERT www.qualixpert.com.

F09 Certification de compétence version N 010120

LCC 17, rue Borel - 81100 CASTRES
Tél. 05 63 73 06 13 - Fax 05 63 73 32 87 - www.qualixpert.com
Saisi au capital de 8000 euros - APE 71208 - RCS Castres SIRET 493 037 832 00018

Attestation d'indépendance

« Je soussigné Stéphane FRECAUT, Gérant du Cabinet AGENDA, atteste sur l'honneur, conformément aux articles L271-6 et R271-3 du Code de la Construction et de l'Habitation :

- Disposer des moyens en matériel et en personnel nécessaires aux prestations ;
- Que les personnes chargées de la réalisation des états, constats et diagnostics disposent des moyens et des certifications requises leur permettant de mener à bien leur mission ;
- Avoir souscrit une assurance permettant de couvrir les conséquences d'un engagement de notre responsabilité en raison de nos interventions ;
- N'avoir aucun lien de nature à porter atteinte à notre impartialité et à notre indépendance, ni avec le propriétaire ou son mandataire qui fait appel à nous, ni avec une entreprise pouvant réaliser des travaux sur les ouvrages, installations ou équipements pour lesquels il nous est demandé de réaliser la présente mission, et notamment :
 - N'accorder, directement ou indirectement, à l'entité visée à l'article 1er de la loi n° 70-9 du 2 janvier 1970 qui intervient pour la vente ou la location du bien objet de la présente mission, aucun avantage ni rétribution, sous quelque forme que ce soit ;
 - Ne recevoir, directement ou indirectement, de la part d'une entreprise pouvant réaliser des travaux sur les ouvrages, installations ou équipements sur lesquels porte la présente mission, aucun avantage ni rétribution, sous quelque forme que ce soit. »



DIFS EXPERTISES
Tél : 06 38 81 99 21
16 rue du Barry
31210 MONTREBEAU
cabinet.agenda.cifs@hotmail.com
Siret : 910 598 705 000 10

[Signature]

État des risques et pollutions (ERP)

Etat des Risques et Pollutions

En application des articles L125-5 à 7 et R125-26 du code de l'environnement.



Référence : 2022-06-23736
Mode EDITION***
Réalisé par Stéphane FRECAUT
Pour le compte de DFS EXPERTISES

Date de réalisation : 19 juillet 2023 (Valable 6 mois)
Selon les informations mises à disposition par arrêté préfectoral :
N° 65-2017-03-17-006 du 17 mars 2017.

REFERENCES DU BIEN

Adresse du bien
470 chemin de Vignaux
65230 Sariaac-Magnoac

Référence(s) cadastrale(s):
0E0145

ERP établi selon les parcelles localisées au cadastre.

Vendeur
INDIVISION BASCUGNANA Mme Laurent BASCUGNANA



SYNTHESES

A ce jour, la commune est soumise à l'obligation d'Information Acquéreur Locataire (IAL). Une déclaration de sinistre indemnisé est nécessaire.

Etat des Risques et Pollutions (ERP)						
Votre commune				Votre immeuble		
Type	Nature du risque	Etat de la procédure	Date	Concerné	Travaux	Réf.
PPRn	Mouvement de terrain Sécheresse et réhydratation ...	approuvé	21/06/2010	oui	non	p.3
Zonage de sismicité : 3 - Modérée ⁽¹⁾				oui	-	-
Zonage du potentiel radon : 1 - Faible ⁽²⁾				non	-	-
Commune non concernée par la démarche d'étude du risque lié au recul du trait de côte.						

Etat des risques approfondi (Attestation Argiles / ENSA / ERPS)	Concerné	Détails
Zonage du retrait-gonflement des argiles	Oui	Aléa Moyen
Plan d'Exposition au Bruit ⁽³⁾	Non	-
Basias, Basol, Icpe	Non	0 site* à - de 500 mètres

*ce chiffre ne comprend pas les sites non localisés de la commune.

(1) Zonage sismique de la France d'après l'annexe des articles R563-1 à 8 du Code de l'Environnement modifiés par les Décrets n°2010-1254 et n°2010-1255 du 22 octobre 2010 ainsi que par l'Arrêté du 22 octobre 2010 (nouvelles règles de construction parasismique - EUROCODE 8).







(2) Situation de l'immeuble au regard des zones à potentiel radon du territoire français définies à l'article R. 1333-29 du code de la santé publique modifié par le Décret n°2018-434 du 4 juin 2018, délimitées par l'Arrêté interministériel du 27 juin 2018.

(3) Information cartographique consultable en mairie et en ligne à l'adresse suivante : <https://www.geoportail.gouv.fr/donnees/plan-dexposition-au-bruit-peb>

Attention, les informations contenues dans le second tableau de synthèse ci-dessus sont données à titre informatif. Pour plus de détails vous pouvez commander un Etat des risques approfondi.



Attention, les informations contenues dans ce tableau de synthèse sont données à titre informatif et ne sont pas détaillées dans ce document.

Etat des risques complémentaires (Géorisques)			
Risques		Concerné	Détails
 Inondation	TRI : Territoire à Risque important d'Inondation	Non	-
	AZI : Atlas des Zones Inondables	Oui	<i>Présence d'un AZI sur la commune sans plus d'informations sur l'exposition du bien.</i>
	PAPI : Programmes d'actions de Prévention des Inondations	Non	-
	Remontées de nappes	Oui	<i>Zones potentiellement sujettes aux inondations de cave, fiabilité FAIBLE (dans un rayon de 500 mètres).</i>
 Installation nucléaire		Non	-
 Mouvement de terrain		Non	-
 Pollution des sols, des eaux ou de l'air	BASOL : Sites pollués ou potentiellement pollués	Non	-
	BASIAS : Sites industriels et activités de service	Non	-
	ICPE : Installations industrielles	Non	-
 Cavités souterraines		Non	-
 Canalisation TMD		Non	-

Source des données : <https://www.georisques.gouv.fr/>

*** En mode EDITION, l'utilisateur est responsable de la localisation et de la détermination de l'exposition aux risques.

L'édition et la diffusion de ce document implique l'acceptation des Conditions Générales de Vente, disponibles sur le site Internet Preventimmo.

Copyright 2007-2017 Kinaxia. Tous droits réservés. Les noms et marques commerciaux appartiennent à leurs propriétaires respectifs.





SOMMAIRE

Synthèses.....	1
Imprimé officiel.....	4
Localisation sur cartographie des risques.....	5
Déclaration de sinistres indemnisés.....	6
Prescriptions de travaux, Documents de référence, Conclusions.....	7
Annexes.....	8



État des Risques et Pollutions

Cet état, à remplir par le vendeur ou le bailleur, est destiné à être joint en annexe d'un contrat de vente ou de location d'un bien immobilier et à être remis, dès la première visite, au potentiel acquéreur par le vendeur ou au potentiel locataire par le bailleur. Il doit dater de moins de 6 mois et être actualisé, si nécessaire, lors de l'établissement de la promesse de vente, du contrat préliminaire, de l'acte authentique ou du contrat de bail.

Situation du bien immobilier (bâti ou non bâti)		Document réalisé le : 19/07/2023	
Parcelle(s) : 0E0145			
470 chemin de Vignaux 65230 Sariaac-Magnoac			
Situation de l'immeuble au regard de plans de prévention des risques naturels [PPRn]			
L'immeuble est situé dans le périmètre d'un PPRn	prescrit	oui <input type="checkbox"/>	non <input checked="" type="checkbox"/>
L'immeuble est situé dans le périmètre d'un PPRn	appliqué par anticipation	oui <input type="checkbox"/>	non <input checked="" type="checkbox"/>
L'immeuble est situé dans le périmètre d'un PPRn	approuvé	oui <input checked="" type="checkbox"/>	non <input type="checkbox"/>
Les risques naturels pris en compte sont liés à : <small>(les risques grisés ne font pas l'objet d'une procédure PPR sur la commune)</small>			
Inondation <input type="checkbox"/>	Crue torrentielle <input type="checkbox"/>	Remontée de nappe <input type="checkbox"/>	Submersion marine <input type="checkbox"/>
Mouvement de terrain <input type="checkbox"/>	Mvt terrain-Sécheresse <input checked="" type="checkbox"/>	Séisme <input type="checkbox"/>	Avalanche <input type="checkbox"/>
Feu de forêt <input type="checkbox"/>	autre <input type="checkbox"/>		Cyclone <input type="checkbox"/>
L'immeuble est concerné par des prescriptions de travaux dans le règlement du ou des PPRn			oui <input type="checkbox"/>
si oui, les travaux prescrits par le règlement du PPR naturel ont été réalisés			non <input checked="" type="checkbox"/>
Situation de l'immeuble au regard de plans de prévention des risques miniers [PPRm]			
L'immeuble est situé dans le périmètre d'un PPRm	prescrit	oui <input type="checkbox"/>	non <input checked="" type="checkbox"/>
L'immeuble est situé dans le périmètre d'un PPRm	appliqué par anticipation	oui <input type="checkbox"/>	non <input checked="" type="checkbox"/>
L'immeuble est situé dans le périmètre d'un PPRm	approuvé	oui <input type="checkbox"/>	non <input checked="" type="checkbox"/>
Les risques miniers pris en compte sont liés à : <small>(les risques grisés ne font pas l'objet d'une procédure PPR sur la commune)</small>			
Risque miniers <input type="checkbox"/>	Affaissement <input type="checkbox"/>	Effondrement <input type="checkbox"/>	Tassement <input type="checkbox"/>
Pollution des sols <input type="checkbox"/>	Pollution des eaux <input type="checkbox"/>	autre <input type="checkbox"/>	Emission de gaz <input type="checkbox"/>
L'immeuble est concerné par des prescriptions de travaux dans le règlement du ou des PPRm			oui <input type="checkbox"/>
si oui, les travaux prescrits par le règlement du PPR miniers ont été réalisés			non <input checked="" type="checkbox"/>
Situation de l'immeuble au regard de plans de prévention des risques technologiques [PPRt]			
L'immeuble est situé dans le périmètre d'un PPRt	approuvé	oui <input type="checkbox"/>	non <input checked="" type="checkbox"/>
L'immeuble est situé dans le périmètre d'un PPRt	prescrit	oui <input type="checkbox"/>	non <input checked="" type="checkbox"/>
Les risques technologiques pris en compte sont liés à : <small>(les risques grisés ne font pas l'objet d'une procédure PPR sur la commune)</small>			
Risque Industriel <input type="checkbox"/>	Effet thermique <input type="checkbox"/>	Effet de surpression <input type="checkbox"/>	Effet toxique <input type="checkbox"/>
L'immeuble est situé en secteur d'expropriation ou de délaissement			Projection <input type="checkbox"/>
L'immeuble est situé en zone de prescription			oui <input type="checkbox"/>
Si la transaction concerne un logement, les travaux prescrits ont été réalisés			non <input checked="" type="checkbox"/>
Si la transaction ne concerne pas un logement, l'information sur le type de risques auxquels l'immeuble est exposé ainsi que leur gravité, probabilité et cinétique, est jointe à l'acte de vente ou au contrat de location*			oui <input type="checkbox"/>
			non <input checked="" type="checkbox"/>
<small>*Information à compléter par le vendeur / bailleur, disponible auprès de la Préfecture.</small>			
Situation de l'immeuble au regard du zonage sismique réglementaire			
L'immeuble est situé dans une zone de sismicité classée en :			
zone 1 <input type="checkbox"/>	zone 2 <input type="checkbox"/>	zone 3 <input checked="" type="checkbox"/>	zone 4 <input type="checkbox"/>
Très faible	Faible	Modérée	Moyenne
zone 5 <input type="checkbox"/>			
Forte			
Situation de l'immeuble au regard du zonage réglementaire à potentiel radon			
L'immeuble se situe dans une zone à potentiel radon :			
zone 1 <input checked="" type="checkbox"/>	zone 2 <input type="checkbox"/>	zone 3 <input type="checkbox"/>	
Faible	Faible avec facteur de transfert	Significatif	
Information relative aux sinistres indemnisés par l'assurance suite à une catastrophe N/M/T (catastrophe naturelle, minière ou technologique)			
L'immeuble a donné lieu au versement d'une indemnité à la suite d'une catastrophe N/M/T*			oui <input type="checkbox"/>
<small>*Information à compléter par le vendeur / bailleur</small>			non <input checked="" type="checkbox"/>
Information relative à la pollution des sols			
L'immeuble est situé dans un Secteur d'Information sur les Sols (SIS)			oui <input type="checkbox"/>
<small>Aucun SIS ne concerne cette commune à ce jour</small>			non <input checked="" type="checkbox"/>
Situation de l'immeuble au regard du recul du trait de côte (RTC)			
L'immeuble est situé sur une commune concernée par le recul du trait de côte et listée par décret			oui <input type="checkbox"/>
L'immeuble est situé dans une zone exposée au recul du trait de côte identifiée par un document d'urbanisme :			non <input checked="" type="checkbox"/>
oui, à horizon d'exposition de 0 à 30 ans <input type="checkbox"/>	oui, à horizon d'exposition de 30 à 100 ans <input type="checkbox"/>	zonage indisponible <input type="checkbox"/>	
L'immeuble est concerné par des prescriptions applicables à cette zone			oui <input type="checkbox"/>
L'immeuble est concerné par une obligation de démolition et de remise en état à réaliser*			non <input type="checkbox"/>
			oui <input type="checkbox"/>
<small>*Information à compléter par le vendeur / bailleur</small>			
Parties concernées			
Vendeur	INDIVISION BASCUGNANA Mme Laurent BASCUGNANA	à	le
Acquéreur		à	le
<small>Attention ! S'ils n'impliquent pas d'obligation ou d'interdiction réglementaire particulière, les aléas connus ou prévisibles qui peuvent être signalés dans les divers documents d'information préventive et concerner le bien immobilier, ne sont pas mentionnés par cet état.</small>			

*** En mode EDITION, l'utilisateur est responsable de la localisation et de la détermination de l'exposition aux risques.

L'édition et la diffusion de ce document implique l'acceptation des Conditions Générales de Vente, disponibles sur le site Internet Preventimmio.

Copyright 2007-2017 Kinaxia. Tous droits réservés. Les noms et marques commerciaux appartiennent à leurs propriétaires respectifs.

KINAXIA - SAS au capital de 165.004,56 euros - Siège social 80 Route des Lucioles - Espaces de Sophia, bâtiment C - 06560 Sophia Antipolis - SIREN : 514 061 738 - RCS GRASSE





Mouvement de terrain

PPRn Sécheresse et réhydratation - Tassements différentiels,
approuvé le 21/06/2010

Concerné*

* zone bleue





Déclaration de sinistres indemnisés

en application des articles L 125-5 et R125-26 du Code de l'environnement

Si, à votre connaissance, l'immeuble a fait l'objet d'une indemnisation suite à des dommages consécutifs à des événements ayant eu pour conséquence la publication d'un arrêté de catastrophe naturelle, cochez ci-dessous la case correspondante dans la colonne "Indemnisé".

Arrêtés CATNAT sur la commune

Risque	Début	Fin	JO	Indemnisé
Par une crue (débordement de cours d'eau) - Par ruissellement et coulée de boue	24/01/2009	27/01/2009	29/01/2009	<input type="checkbox"/>
Sécheresse et réhydratation - Tassements différentiels	01/07/2003	30/09/2003	14/05/2006	<input type="checkbox"/>
Par une crue (débordement de cours d'eau) - Par ruissellement et coulée de boue Mouvement de terrain	25/12/1999	29/12/1999	30/12/1999	<input type="checkbox"/>
Sécheresse et réhydratation - Tassements différentiels	01/05/1989	31/12/1995	20/12/1996	<input type="checkbox"/>
Tempête (vent)	06/11/1982	10/11/1982	19/11/1982	<input type="checkbox"/>

Pour en savoir plus, chacun peut consulter en préfecture ou en mairie, le dossier départemental sur les risques majeurs, le document d'information communal sur les risques majeurs et, sur internet, le portail dédié à la prévention des risques majeurs : <https://www.georisques.gouv.fr/>

Préfecture : Tarbes - Hautes-Pyrénées
Commune : Sariat-Magnoac

Adresse de l'immeuble :
470 chemin de Vignaux
Parcelle(s) : 0E0145
65230 Sariat-Magnoac
France

Etabli le : _____

Vendeur : _____

Acquéreur : _____

INDIVISION BASCUGNANA Mme Laurent BASCUGNANA



Prescriptions de travaux

Aucune

Documents de référence

> Règlement du PPRn Sécheresse et réhydratation - Tassements différentiels, approuvé le 21/06/2010

Sauf mention contraire, ces documents font l'objet d'un fichier complémentaire distinct et disponible auprès du prestataire qui vous a fourni cet ERP.

Conclusions

L'Etat des Risques délivré par DFS EXPERTISES en date du 19/07/2023 fait apparaître que la commune dans laquelle se trouve le bien fait l'objet d'un arrêté préfectoral n°65-2017-03-17-006 en date du 17/03/2017 en matière d'obligation d'Information Acquéreur Locataire sur les Risques Naturels, Miniers et Technologiques.

Selon les informations mises à disposition dans le Dossier Communal d'Information, le BIEN est ainsi concerné par :

- Le risque Mouvement de terrain Sécheresse et réhydratation - Tassements différentiels et par la réglementation du PPRn Mouvement de terrain approuvé le 21/06/2010, zone bleue
Aucune prescription de travaux n'existe pour l'immeuble.
- Le risque sismique (niveau 3, sismicité Modérée) et par la réglementation de construction parasismique EUROCODE 8

Sommaire des annexes

> Arrêté Préfectoral départemental n° 65-2017-03-17-006 du 17 mars 2017

> Cartographies :

- Cartographie réglementaire du PPRn Sécheresse et réhydratation - Tassements différentiels, approuvé le 21/06/2010
- Fiche d'information des acquéreurs et des locataires sur la sismicité
- Cartographie réglementaire de la sismicité
- Fiche d'information des acquéreurs et des locataires sur le risque radon

A titre indicatif, ces pièces sont jointes au présent rapport.



PRÉFÈTE DES HAUTES-PYRÉNÉES

Direction des services du Cabinet

ARRETE N° : 65-2017-03-17-006

Service interministériel
de défense et de protection civiles

Relatif à l'information des acquéreurs et des locataires de biens immobiliers sur les risques naturels ou technologiques majeurs dans le département des Hautes-Pyrénées.

Pôle protection civile

La Préfète des Hautes-Pyrénées,

Vu le code général collectivités territoriales ;

Vu le code de l'environnement, notamment les articles L.125-5 et R.125-23 à R.125-27 ;

Vu le décret n° 2010-1255 du 22 octobre 2010 portant délimitation des zones de sismicité du territoire français ;

Vu le code la construction et de l'habitation, notamment ses articles L.271-4 et L.271-5 ;

Vu le décret n° 2004-374 du 29 avril 2004 modifié relatif aux pouvoirs des préfets, à l'organisation et à l'action des services de l'État dans les régions et les départements ;

Vu l'arrêté préfectoral n° 2014349-0001 du 15 décembre 2014 fixant la liste des communes concernées par l'obligation d'information des acquéreurs et des locataires de biens immobiliers sur les risques naturels ou technologiques majeurs ;

Sur proposition de Madame la directrice des services du Cabinet.

ARRÊTE

ARTICLE 1 -

Le présent arrêté abroge et remplace l'arrêté préfectoral n° 2014349-0001 du 15 décembre 2014 fixant la liste des communes concernées par l'obligation d'information des acquéreurs et des locataires de biens immobiliers sur les risques naturels ou technologiques majeurs.

ARTICLE 2 -

Tous les éléments nécessaires à l'information des acquéreurs et des locataires de biens immobiliers sur les risques naturels et technologiques majeurs sont consignés dans un dossier communal d'informations.

Ce dossier et les documents de référence sont librement consultables en préfecture, sous-préfecture et mairie concernée

Le dossier comprend :

- la liste des risques naturels prévisibles et des risques technologiques dans un PPR approuvé ou prescrit, auxquels la commune est exposée sur tout ou partie de son territoire
- la liste des documents auxquels le vendeur ou le bailleur peut se référer,

.../...

Horaires : Délivrance des titres (du lundi au jeudi 8h30-12h/13h30-16h00, le vendredi 8h30-12h) - Autres bureaux (du lundi au vendredi 9h-12h/14h-16h30)
Préfecture - Place Charles de Gaulle - CS 61350 - 65013 TARBES Cedex 9 - Tél : 05 62 56 65 65 - Télécopie : 05 62 51 20 10
courriel : prefecture@hautes-pyrenees.gouv.fr - Site Internet : www.hautes-pyrenees.gouv.fr



- la cartographie des zones exposées ou réglementée,
- le niveau de sismicité réglementaire attaché à la commune.

Ce dossier et les documents de référence mentionnés ci-dessus sont librement consultables en mairie, préfecture et sous-préfecture.

Le dossier d'informations est accessible à partir du site internet de la préfecture à la rubrique « Information Acquéreurs Locataires » (IAL) :

<http://www.hautes-pyrenees.gouv.fr/>

Article 3 -

Ces éléments d'informations sont mis à jour au regard des situations mentionnées à l'article R.125-25 du code de l'environnement.

Article 4 -

Une copie du présent arrêté et les annexes sont adressés aux maires, pour être tenus à la disposition des acquéreurs et des locataires, et à la chambre départementale des notaires.

Le présent arrêté sera affiché en mairie et publié au recueil des actes administratifs de la préfecture.

Article 5 -

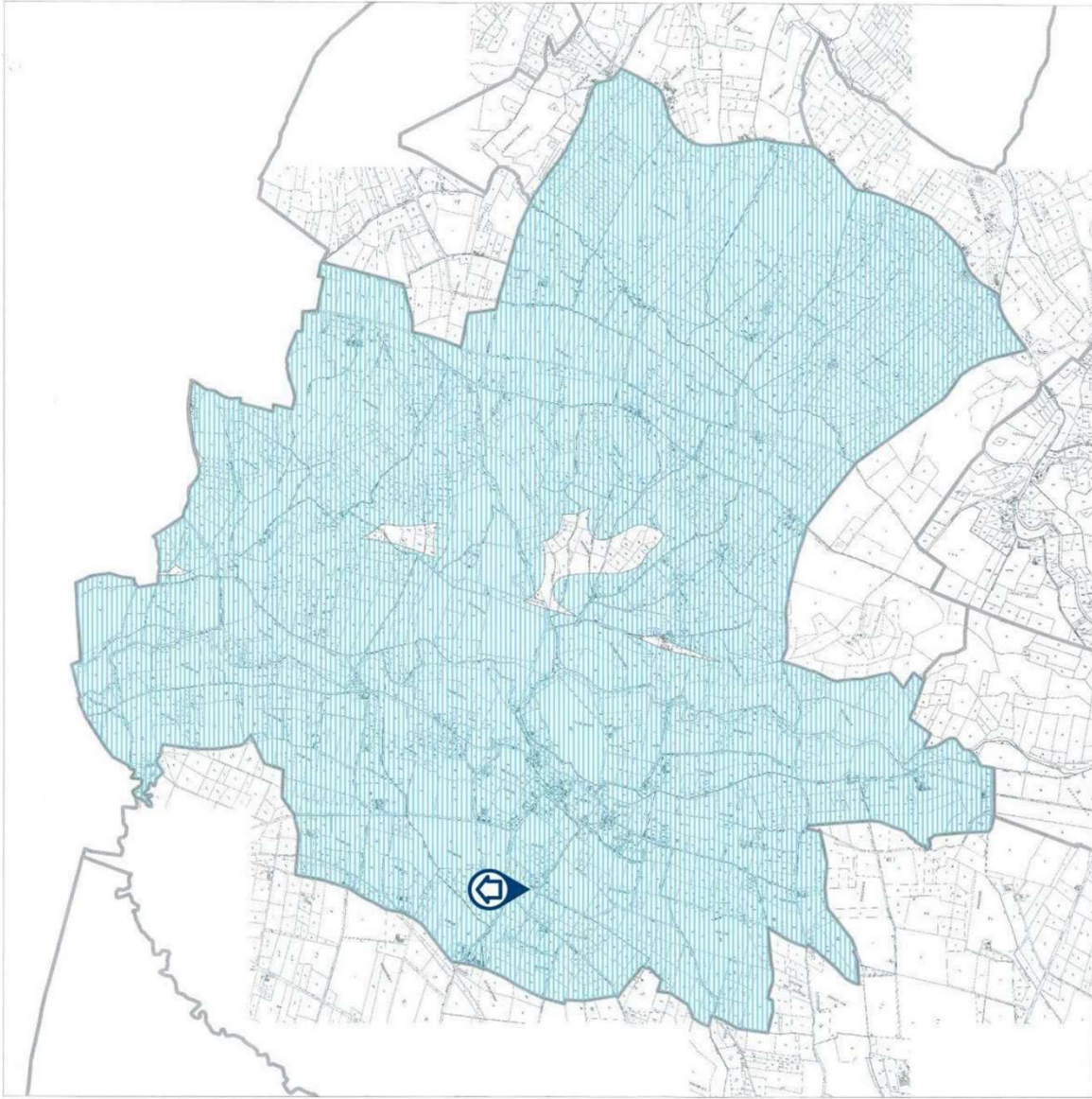
Mme la Directrice des services du cabinet, M. le Secrétaire Général de la préfecture, Mme la sous-préfète d'Argelès-Gazost, M. le sous-préfet de Bagnères-de-Bigorre, Mmes et MM les chefs de service régionaux ou départementaux et Mmes et MM les maires des communes concernées sont chargés, chacun en ce qui le concerne, de l'application du présent arrêté.

Tarbes, le

17 MARS 2017

Béatrice LAGARDE





Commune : SARIAC-MAGNOAC

**Plan de prévention
des risques naturels prévisibles [PPR]**
Mouvements différentiels de terrain
liés au phénomène de retrait-gonflement
des sols argileux

Département des Hautes Pyrénées



PPR approuvé le : 21 JUIN 2019



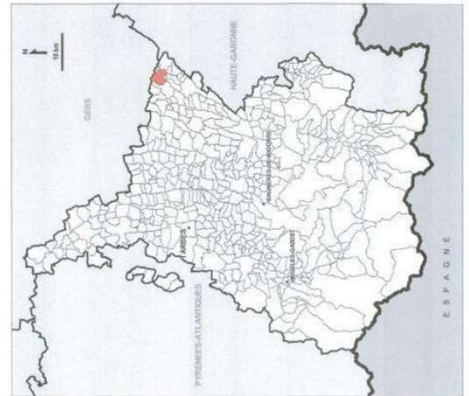
échelle : 1/10 000



Carte du zonage réglementaire

-  Zone labellisée à moyennement exposée (B2)
-  Limite de commune

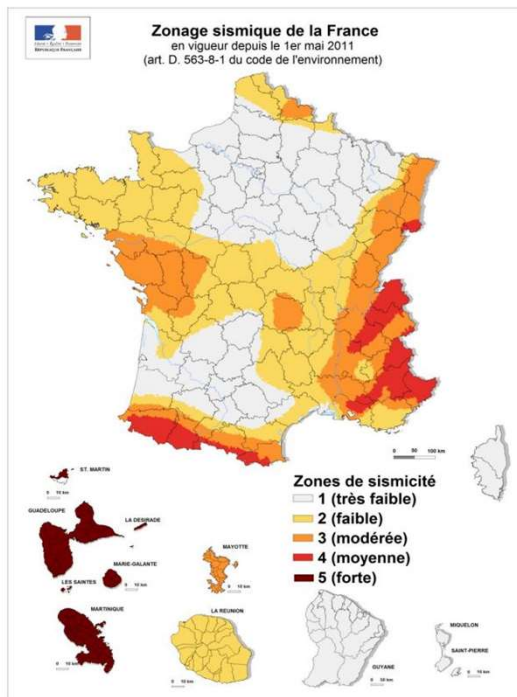
Source : BD Carthage IGN, Edition 2007 - Carte d'Etat - rapport BRGM ref.55029-225, Mars 2007



Information acquéreur – locataire (IAL – article L.125-5 du CE)

Le zonage sismique sur ma commune

Le zonage sismique de la France:



Les données de sismicité instrumentale et historique et des calculs de probabilité permettent d'aboutir à l'élaboration d'un zonage sismique. Cette analyse probabiliste représente la possibilité pour un lieu donné, d'être exposé à des secousses telluriques. Elle prend en compte la répartition spatiale non uniforme de la sismicité sur le territoire français et a permis d'établir la cartographie ci-contre qui découpe le territoire français en 5 zones de sismicité: **très faible, faible, modérée, moyenne, forte**. Les constructeurs s'appuient sur ce zonage sismique pour appliquer des dispositions de constructions adaptées au degré d'exposition **au risque sismique**.

La réglementation distingue quatre catégories d'importance (selon leur utilisation et leur rôle dans la gestion de crise):

- I – bâtiments dans lesquels il n'y a aucune activité humaine nécessitant un séjour de longue durée**
- II – bâtiments de faible hauteur, habitations individuelles**
- III – établissements recevant du public, établissements scolaires, logements sociaux**
- IV – bâtiments indispensables à la sécurité civile et à la gestion de crise (hôpitaux, casernes de pompiers, préfectures ...)**

Pour les bâtiments neufs		1	2	3	4	5
I		Aucune exigence				
II		Aucune exigence		Règles CPMI-EC8 Zones 3/4	Règles CPMI-EC8 Zone 5	
		Aucune exigence	Eurocode 8			
III		Aucune exigence	Eurocode 8			
IV		Aucune exigence	Eurocode 8			

Si vous habitez, construisez votre maison ou effectuez des travaux :

- en **zone 1**, aucune règle parasismique n'est imposée ;
- en **zone 2**, aucune règle parasismique n'est imposée sur les maisons individuelles et les petits bâtiments. Les règles de l'Eurocode 8 sont imposées pour les logements sociaux et les immeubles de grande taille ;
- en **zone 3 et 4**, des règles simplifiées appelées CPMI –EC8 zone 3/4 peuvent s'appliquer pour les maisons individuelles;
- en **zone 5**, des règles simplifiées appelées CPMI-EC8 zone 5 peuvent s'appliquer pour les maisons individuelles.

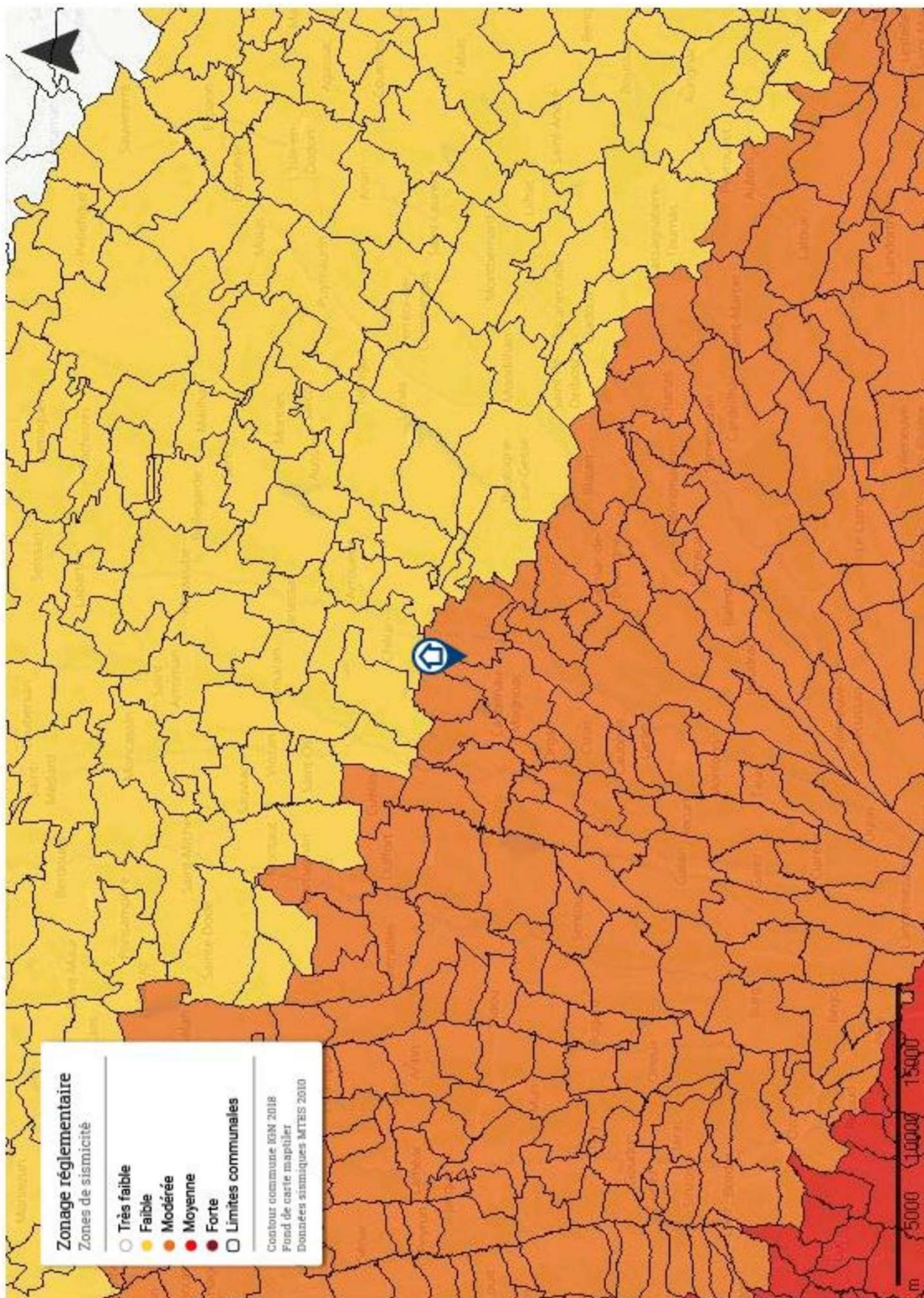
Pour connaître, votre zone de sismicité: <https://www.georisques.gouv.fr/> - rubrique « Connaître les risques près de chez moi »

Le moyen le plus sûr pour résister aux effets des séismes est la construction parasismique : concevoir et construire selon les normes parasismique en vigueur, tenir compte des caractéristiques géologiques et mécaniques du sol.

Pour en savoir plus:

Qu'est-ce qu'un séisme, comment mesure-t-on un séisme ? → <https://www.georisques.gouv.fr/minformer-sur-un-risque/seisme>

Que faire en cas de séisme ? → <https://www.georisques.gouv.fr/me-preparer-me-protger/que-faire-en-cas-de-seisme>



Information acquéreur – locataire (IAL – article L.125-5 du CE)

Le zonage radon sur ma commune

Le zonage à potentiel radon des sols France métropolitaine



Qu'est-ce que le radon?

Le radon est un gaz radioactif naturel inodore, incolore et inerte chimiquement. Il est issu de la désintégration de l'uranium et du radium présents dans le sol et les roches.

Le radon est présent partout : dans l'air, le sol, l'eau avec une concentration très variable d'un lieu à l'autre suivant de nombreux facteurs : pression, température, porosité, ventilation...

Dans l'air extérieur, le radon se dilue rapidement et sa concentration moyenne reste généralement très faible. Par contre, dans les espaces clos comme les bâtiments, il peut s'accumuler et atteindre parfois des concentrations élevées.

Les zones les plus concernées par des niveaux élevés de radon dans les bâtiments sont celles ayant des formations géologiques naturellement riches en uranium (sous-sols granitiques et volcaniques).

La concentration en radon se mesure en becquerel par mètre cube d'air (Bq/m³) et le niveau moyen de radon dans l'habitat français est inférieur à 100 Bq/m³. Il existe néanmoins d'importantes disparités liées aux caractéristiques du sol, mais aussi du bâtiment et de sa ventilation. La concentration varie également selon les habitudes de ses occupants en matière d'aération et de chauffage.

Quel est le risque pour la santé ?

Le radon est classé comme cancérigène certain pour le poumon depuis 1987 (Centre international de recherche sur le cancer de l'OMS). En effet, le radon crée, en se désintégrant, des descendants solides radioactifs (polonium, bismuth, plomb) qui peuvent se fixer sur les aérosols de l'air et, une fois inhalés, se déposer le long des voies respiratoires en provoquant leur irradiation.

À long terme, l'inhalation du radon conduit à augmenter le risque de développer un cancer du poumon. Cette augmentation est proportionnelle à l'exposition cumulée tout au long de sa vie.

En France, le radon est la seconde cause de cancer du poumon, après le tabac, et on estime qu'environ 3000 décès par an lui sont imputables. Qui plus est, pour une même exposition au radon, le risque de développer un cancer du poumon est environ 20 fois plus élevé pour un fumeur que pour un non-fumeur.

Comment connaître l'exposition au radon dans son habitation ?

Le seul moyen de connaître son niveau d'exposition au radon est de le mesurer grâce à des détecteurs (dosimètres radon) pendant au moins de 2 mois en période de chauffe (mi-septembre à fin avril) dans les pièces aux niveaux les plus bas occupés (séjour et chambre de préférence). En effet, le radon provenant principalement des sols sous les bâtiments, les expositions les plus élevées se situent généralement dans les lieux de vie les plus proches du sol.

Les détecteurs sont commercialisés et analysés par des laboratoires spécialisés (renseignements disponibles sur les sites internet mentionnés dans les contacts utiles ci-dessous). Des détecteurs peuvent également être mis à disposition ponctuellement lors de campagnes de prévention (renseignements auprès de sa commune, de l'agence régionale de santé (ARS) ou de la direction régionale de l'environnement, de l'aménagement et du logement (DREAL)).

Il est recommandé d'avoir un niveau de radon dans son logement inférieur au niveau de référence fixé à 300 Bq/m³, et plus généralement, le plus bas raisonnablement possible.

Comment réduire l'exposition au radon dans son habitation ?

Des solutions techniques existent pour réduire la concentration en radon dans son habitation :

- ✓ aérer quotidiennement son domicile par l'ouverture des fenêtres au moins 10 minutes par jour ;
- ✓ ne pas obstruer les entrées et les sorties d'air, quand elles existent, et les nettoyer régulièrement ;
- ✓ veiller à l'entretien régulier du système de ventilation, quand il existe, et à changer les filtres régulièrement.

Les travaux d'aménagement suivants permettent également de réduire la concentration en radon dans son habitation :

- ✓ assurer l'étanchéité de l'interface entre le bâtiment et le sol vis-à-vis du passage du radon (fissures, joints sol/mur, passages des réseaux) ;
- ✓ améliorer, rétablir ou mettre en œuvre une ventilation naturelle ou mécanique dans le soubassement de son domicile.

Les solutions techniques sont à choisir et à adapter à son bâtiment. Aussi, il est conseillé de faire appel à des professionnels du bâtiment qui pourront réaliser un diagnostic de la situation et aider à choisir les solutions les plus adaptées. Une fois ces solutions mises en œuvre, il est recommandé de vérifier leur efficacité en réalisant de nouvelles mesures de radon.

Information acquéreur – locataire (IAL – article L.125-5 du CE) sur le risque radon

Le potentiel radon des sols

Le potentiel radon des sols représente la capacité du sol à émettre du radon. Il prend en compte la richesse en uranium et radium présents dans les roches du sous-sol, la porosité du sol ainsi que plusieurs facteurs géologiques particuliers pouvant favoriser la remontée du radon vers la surface comme les failles, les cavités souterraines, les zones minières...

Il ne permet pas de connaître la concentration dans son habitation et donc son exposition réelle au radon qui dépend aussi de la qualité de la construction et de son mode de vie. Il permet toutefois d'émettre certaines recommandations selon son intensité.

Recommandations pour un logement situé dans une commune à potentiel radon significatif (zone 3)

Il est recommandé de procéder au mesurage du radon dans son logement dans des pièces aux niveaux les plus bas occupés. Le nombre de détecteurs à placer dépend de la surface du bâtiment, avec a minima deux détecteurs à positionner de préférence dans le séjour et une chambre.

Si les résultats sont inférieurs au niveau de référence de 300 Bq/m³, aucune action particulière n'apparaît aujourd'hui nécessaire, à l'exception des bonnes pratiques en termes de qualité de l'air intérieur de son logement (aération quotidienne de son logement par ouverture des fenêtres au moins dix minutes par jour, pas d'obstruction des systèmes de ventilation...).

Si les résultats dépassent légèrement le niveau de référence, il est recommandé de mettre en œuvre des solutions techniques pour réduire l'exposition au radon dans son habitation. De nouvelles mesures sont à réaliser à l'issue de la réalisation des travaux pour vérifier leur efficacité.

Si les résultats dépassent fortement le niveau de référence (> 1000 Bq/m³), il est fortement recommandé de mettre en œuvre des solutions techniques pour réduire l'exposition au radon dans son habitation. Les solutions sont à choisir et à adapter au bâtiment. Aussi, il est conseillé de faire appel à des professionnels du bâtiment qui pourront réaliser un diagnostic de la situation et aider à choisir les solutions les plus adaptées. Ces solutions peuvent être mises en œuvre progressivement en fonction des difficultés de réalisation ou de leur coût. À l'issue des travaux, il convient de réaliser de nouvelles mesures de radon pour vérifier leur efficacité.

Quel que soit le niveau de radon mesuré dans son logement, si des travaux de rénovation énergétique sont engagés (changement des fenêtres...), il convient de s'assurer du maintien d'un taux de renouvellement de l'air suffisant et d'aérer quotidiennement son logement par ouverture des fenêtres au moins dix minutes par jour. De nouvelles mesures de radon sont également conseillées pour connaître l'évolution de sa situation.

Pour en savoir plus – contacts utiles

Ministère de la transition écologique et de la cohésion des territoires : www.georisques.gouv.fr
Ministère de la santé et de la prévention : <https://sante.gouv.fr/sante-et-environnement/batiments/article/radon>
Au niveau régional :
ARS (santé, environnement) : www.ars.sante.fr
DREAL (logement) : <https://www.ecologie.gouv.fr/services-deconcentres-des-ministeres>
Informations sur le radon :
Institut de radioprotection et de sûreté nucléaire (risque, mesure) : www.irsn.fr/radon



Attestation d'assurance

► RESPONSABILITE CIVILE ENTREPRISE



ATTESTATION

AXA France IARD, atteste que :
 DFS EXPERTISES
 Messieurs Stéphane FRECAUT et Stéphane DUPIN
 16 rue du Barry
 31210 MONTREJEAU

Bénéficiaire du contrat n° **10755853504** souscrit par AGENDA France garantissant les conséquences pécuniaires de la Responsabilité Civile pouvant lui incomber du fait de l'exercice des activités garanties par ce contrat.

Ce contrat a pour objet de :

- Satisfaire aux obligations édictées par l'ordonnance n° 2005 - 655 du 8 juin 2005 et son décret d'application n° 2006 - 1114 du 5 septembre 2006, codifié aux articles R 271- 1 à R 212- 4 et L 271- 4 à L 271-6 du Code de la construction et de l'habitation, ainsi que ses textes subséquents ;
- Garantir l'Assuré contre les conséquences pécuniaires de la responsabilité civile professionnelle qu'il peut encourir à l'égard d'autrui du fait des activités, telles que déclarées aux Dispositions Particulières, à savoir :

Sont couvertes les activités suivantes, sous réserve que les compétences de l'assuré, personne physique ou que les compétences de ses diagnostiqueurs salariés aient été certifiées par un organisme accrédité, lorsque la réglementation l'exige, et ce pour l'ensemble des diagnostics réalisés :

Repérage listes A et B, constitution de DAPP et de DTA, évaluation périodique de l'état de conservation des matériaux et produits contenant de l'amiante, repérage liste C, repérage avant travaux immeubles bâtis, examen visuel après travaux de retrait de matériaux et produits contenant de l'amiante, dans tout type de bâtiment et plus généralement dans tout type d'ouvrage ou d'équipement de génie civil. (Amiante AVEC mention)
 Constat de risque d'exposition au plomb (CREP), parties privatives et parties communes
 Repérage de plomb avant travaux
 Etat de l'installation intérieure d'électricité, parties privatives et parties communes
 Etat de l'installation intérieure de gaz
 Diagnostic termites avant vente, parties privatives et parties communes
 Repérage de termites avant travaux
 Etat parasitaire - Diagnostic Méruleux
 Diagnostic de performance énergétique (DPE) tous types de bâtiments
 Diagnostic de performance énergétique (DPE) avant et après travaux
 Réalisation des attestations de prise en compte de la réglementation thermique pour les maisons individuelles ou accolées
 Conseil et Etude en rénovation énergétique sans mise en oeuvre des préconisations
 Audit énergétique réglementaire de bâtiments ne comportant qu'un seul logement
 Mesurage loi Carrez
 Mesurage surface habitable - Relevé de surfaces
 Plans et croquis à l'exclusion de toute activité de conception
 Relevé de cotes pour la réalisation de plans d'évacuation et constat visuel de présence ou non de portes coupe-feu dans les immeubles d'habitation
 Fiche de renseignement immeuble PERVAL / Bien
 Etat des lieux locatif
 Constat logement décent
 Prêt conventionné - Prêt à taux zéro - Normes d'habitabilité
 Détermination de la concentration en plomb dans l'eau des canalisations
 Installation de détecteurs de fumée
 Diagnostic télétravail
 Diagnostic de performance numérique
 Attestation d'exposition des formations argileuses au phénomène de mouvement de terrain différentiel
 Etat des nuisances sonores aériennes (ENSA)
 Etat des risques et pollutions (ERP)
 Constat sécurité piscine
 Millimètres de copropriété, tantièmes de charges
 Diagnostic Technique Global (DTG)
 Plan pluriannuel de travaux (PPT)

Garantie RC Professionnelle : 3 000 000 € par sinistre et par année d'assurance et par Cabinet.

La présente attestation ne peut engager l'Assureur au-delà des limites et conditions du contrat auquel elle se réfère.
 Sa validité cesse pour les risques situés à l'Etranger dès lors que l'assurance de ces derniers doit être souscrite conformément à la Législation Locale auprès d'Assureurs agréés dans la nation considérée.

La présente attestation est valable pour la période du **25 mai 2023 au 1^{er} janvier 2024**, sous réserve du paiement de la prime et des possibilités de suspension ou de résiliation en cours d'année d'assurance pour les cas prévus par le Code des Assurances ou le contrat.

Etablie à PARIS LA DEFENSE, le 25 mai 2023, pour la Société AXA



AXA France IARD SA

Société anonyme au capital de 214 799 030 Euros

Siège social : 313, Terrasses de l'Arche - 92737 Nanterre Cedex 732 057 460 R.C.S. Nanterre

Entreprise régie par le Code des assurances - TVA Intracommunautaire n° FR 14 722 057 460

Opérations d'assurances exonérées de TVA - art. 261-C CGI - sauf pour les garanties portées par AXA Assistance

1/1