





Commune : 65068  
Barthe

### MODIFICATION DU PARCELLAIRE CADASTRAL

D'APRES UN EXTRAIT DU PLAN CADASTRAL (DGFIP)

Cachet du rédacteur du document :

Numéro d'ordre du document d'arpentage

Document vérifié et numéroté le .....

A .....

Par .....

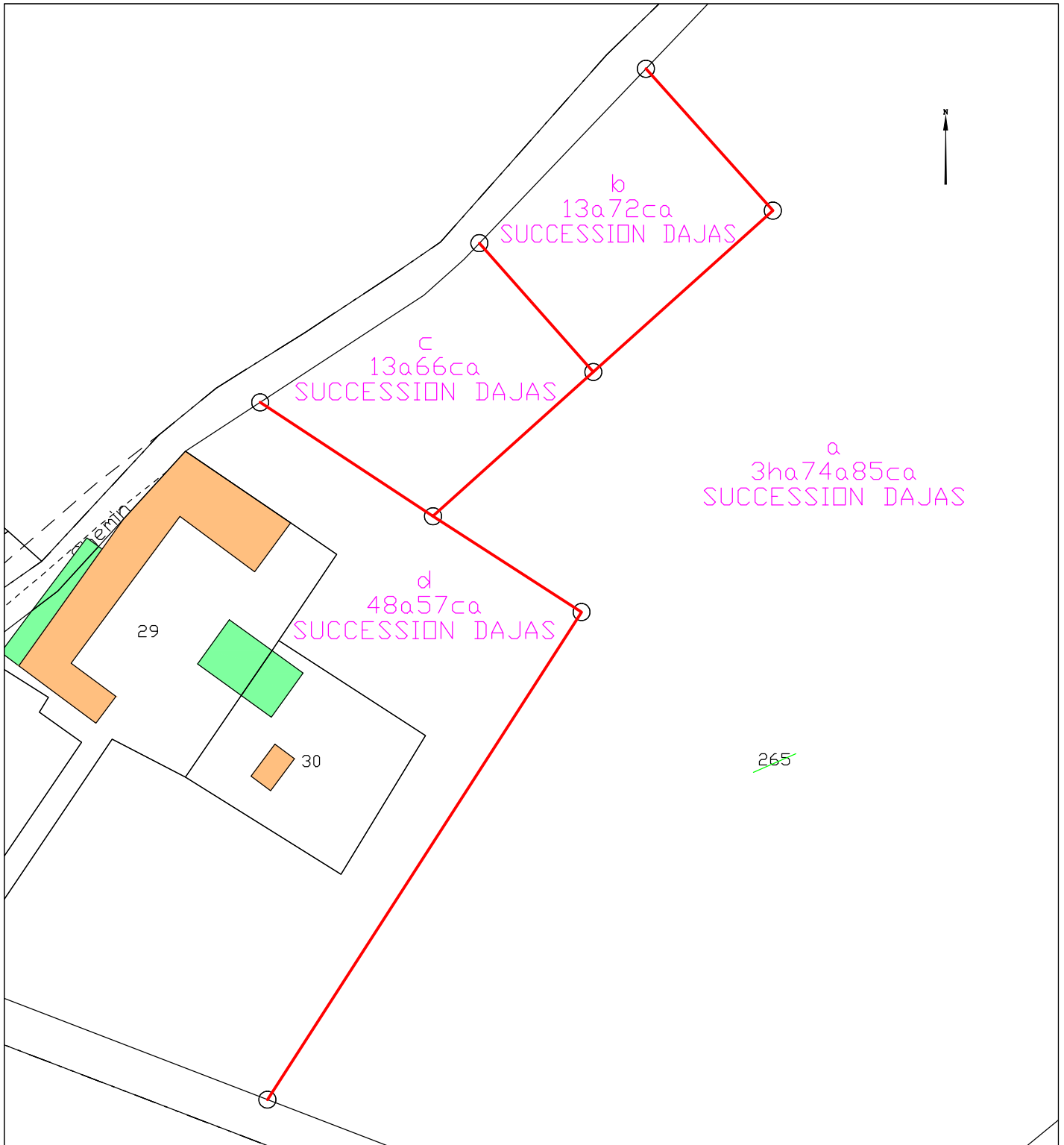
Section : A1  
Feuille(s) : 01  
Qualité du plan : non régulier

Echelle d'origine : 1/2500  
Echelle d'édition : 1/1000  
Date de l'édition : 26/06/2023

**CERTIFICATION**  
(Art. 25 du décret n° 55 471 du 30 avril 1955)  
Le présent document, certifié par les propriétaires soussignés (3) a été établi (1) :  
A - D'après les indications qu'ils ont fournies au bureau ;  
B - En conformité d'un piquetage : ..... effectué sur le terrain ;  
C - D'après un plan d'arpentage ou de bornage, dont copie ci-jointe, dressé le 26/06/2023... par M MAROBIN.Christophe .géomètre à Arreau.....  
Les propriétaires déclarent avoir pris connaissance des informations portées au dos de la chemise 6463.  
A .Arreau..... , le 26/06/2023.....

Document dressé par  
MAROBIN.Christophe.....  
à Arreau.....  
Date 26/06/2023.....  
Signature :



(1) Rayer les mentions inutiles. La formule A n'est applicable que dans le cas d'une esquisse (plan rénové par voie de mise à jour), dans la formule B les propriétaires peuvent avoir effectué eux-mêmes le piquetage.  
(2) Qualité de la personne agréée (géomètre expert, inspecteur, géomètre ou technicien retraité du cadastre, etc ...).  
(3) Préciser les noms et qualités du signataire s'il est différent du propriétaire (mandataire, avoué représentant qualifié de l'autorité expropriant).



# PLAN DE DIVISION

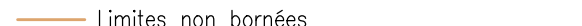
## Division de la propriété de la SUCCESSION DAJAS

### DESCRIPTIF DES LIMITES

  Limites bornées nouvelles  
 Document modificatif du parcellaire cadastral  
 Annexé à ce plan

| Coordonnées des repères |            |            |
|-------------------------|------------|------------|
| Matricule               | X          | Y          |
| R.1                     | 1494814.42 | 2234699.26 |
| R.2                     | 1494837.71 | 2234673.33 |
| R.3                     | 1494782.83 | 2234670.00 |
| R.4                     | 1494805.68 | 2234644.59 |
| R.5                     | 1494746.74 | 2234638.47 |
| R.6                     | 1494777.09 | 2234618.89 |
| R.7                     | 1494803.57 | 2234601.80 |
| R.8                     | 1494750.43 | 2234519.43 |

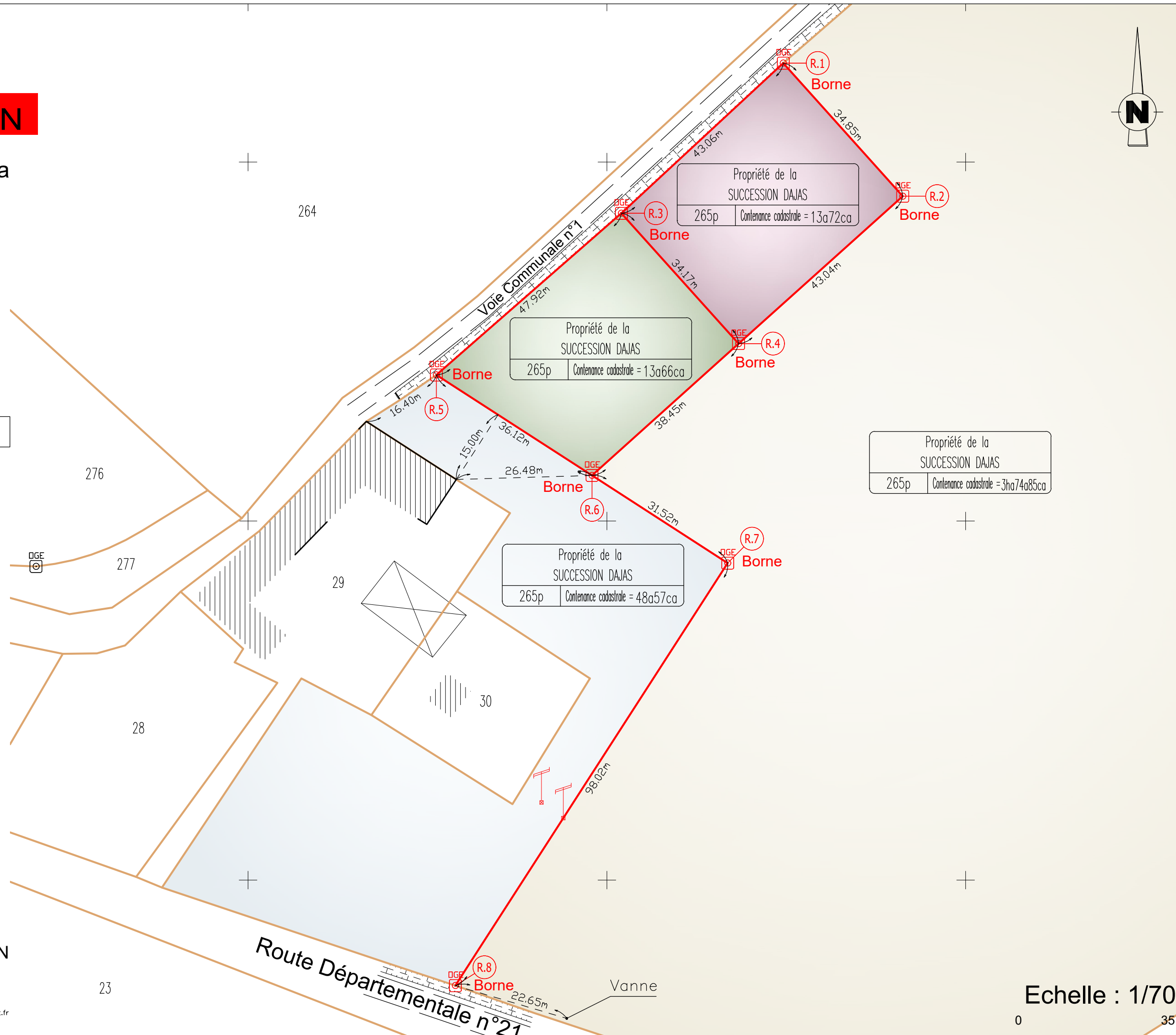
Système de coordonnées RGF93CC43

 Limites non bornées  
 Application du plan cadastral non défini contradictoirement

Dressé le : 26 juin 2023  
 Dossier : 23065

 **Christophe MAROBIN**  
 Géomètre Expert  
 Grande Rue 65240 ARREAU  
 Tél : 05 62 40 11 39  
 Email : christophe.marobin@geometre-expert.fr

GÉOMÈTRE-EXPERT  
 CONSEILLER VALORISER GARANTIR



Echelle : 1/700  
 0 35 m



