













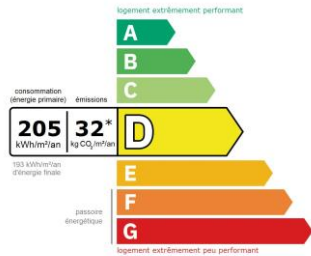
Dossier de Diagnostic Technique



Désignation du ou des bâtiments	Désignation du diagnostiqueur
<p>Localisation du ou des bâtiments : Adresse : A GACHOT Commune : 32370 BOURROUILLAN Section cadastrale B, Parcelle(s) n° 633, B 635</p>	<p>Diagnostic réalisé par :</p> <p>Vincent CHOUQUET</p> <p>06.32.92.60.59</p> <p>Date de visite : 04/03/2024</p> 

	Prestations	Conclusion
	CREP	Lors de la présente mission il n'a pas été repéré de revêtements contenant du plomb au-delà des seuils en vigueur.
	Amiante	Dans le cadre de la mission, il n'a pas été repéré de matériaux et produits susceptibles de contenir de l'amiante.
	Etat Terme/Parasitaire	Il n'a pas été repéré d'indice d'infestation de termites.
	Gaz	L'installation ne comporte aucune anomalie (norme 2022)
	Électricité	L'installation intérieure d'électricité comporte une ou des anomalies pour laquelle ou lesquelles il est vivement recommandé d'agir afin d'éliminer les dangers qu'elle(s) présente(nt).
	Etat des Risques et Pollutions	Le bien est situé dans le périmètre d'un plan de prévention des risques naturels (Sécheresse) Le bien n'est pas situé dans le périmètre d'un plan de prévention des risques miniers Le bien n'est pas situé dans le périmètre d'un plan de prévention des risques technologiques Zone sismique définie en zone 1 selon la réglementation parasismique 2011

		ENSA : L'immeuble n'est pas concerné par un plan d'exposition aux bruits ENSA : Aucune nuisance aérienne n'a été identifiée sur le bien
	DPE	<div style="border: 1px solid black; padding: 5px; display: inline-block;"> 205 kWh/m²/an <small>consommation</small> </div> <div style="border: 1px solid black; padding: 5px; display: inline-block; margin-left: 10px;"> 32 kg CO₂/m²/an <small>émissions</small> </div> <div style="display: inline-block; margin-left: 10px;">  </div> <p>Estimation des coûts annuels : entre 2 000 € et 2 750 € par an Prix moyens des énergies indexés au 1er janvier 2021 Numéro enregistrement DPE (ADEME) : 2432E0789901E</p>





ATTESTATION SUR L'HONNEUR réalisée pour le dossier n° **LE_02_2024_1520** relatif à l'immeuble bâti visité situé au : A GACHIOT 32370 BOURROUILLAN.

Je soussigné, **CHOUQUET Vincent**, technicien diagnostiqueur pour la société **Adourdiagnostics** atteste sur l'honneur être en situation régulière au regard de l'article L.271-6 du Code de la Construction, à savoir :

- Disposer des compétences requises pour effectuer les états, constats et diagnostics composant le dossier, ainsi qu'en atteste mes certifications de compétences :

Prestations	Nom du diagnostiqueur	Entreprise de certification	N° Certification	Echéance certif
Electricité	CHOUQUET Vincent	ABCIDIA CERTIFICATION	16-669	14/01/2028 (Date d'obtention : 15/01/2021)
Gaz	CHOUQUET Vincent	ABCIDIA CERTIFICATION	16-669	14/01/2028 (Date d'obtention : 15/01/2021)
Plomb	CHOUQUET Vincent	ABCIDIA CERTIFICATION	16-669	14/01/2028 (Date d'obtention : 15/01/2021)
Termites	CHOUQUET Vincent	ABCIDIA CERTIFICATION	16-669	14/01/2028 (Date d'obtention : 15/01/2021)
DPE	CHOUQUET Vincent	ABCIDIA CERTIFICATION	16-669	14/01/2028 (Date d'obtention : 15/01/2021)
Amiante	CHOUQUET Vincent	ABCIDIA CERTIFICATION	16-669	14/01/2028 (Date d'obtention : 15/01/2021)
Amiante TVX	CHOUQUET Vincent	ABCIDIA CERTIFICATION	16-669	14/01/2028 (Date d'obtention : 15/01/2021)
Audit Energetique	CHOUQUET Vincent	ABCIDIA CERTIFICATION	16-669	14/01/2028 (Date d'obtention : 15/01/2021)

- Avoir souscrit à une assurance (AXA n° 10495521304 valable jusqu'au 01/01/2021) permettant de couvrir les conséquences d'un engagement de ma responsabilité en raison de mes interventions.
- N'avoir aucun lien de nature à porter atteinte à mon impartialité et à mon indépendance ni avec le propriétaire ou son mandataire, ni avec une entreprise pouvant réaliser des travaux sur les ouvrages, installations ou équipements pour lesquels il m'est demandé d'établir les états, constats et diagnostics composant le dossier.
- Disposer d'une organisation et des moyens (en matériel et en personnel) appropriés pour effectuer les états, constats et diagnostics composant le dossier.
-

Fait à **Arblade le Bas**, le **04/03/2024**

Signature de l'opérateur de diagnostics :

Article L271-6 du Code de la Construction et de l'habitation

« Les documents prévus aux 1° à 4° et au 6° de l'article L. 271-4 sont établis par une personne présentant des garanties de compétence et disposant d'une organisation et de moyens appropriés. Cette personne est tenue de souscrire une assurance permettant de couvrir les conséquences d'un engagement de sa responsabilité en raison de ses interventions. Elle ne doit avoir aucun lien de nature à porter atteinte à son impartialité et à son indépendance ni avec le propriétaire ou son mandataire qui fait appel à elle, ni avec une entreprise pouvant réaliser des travaux sur les ouvrages, installations ou équipements pour lesquels il lui est demandé d'établir l'un des documents mentionnés au premier alinéa. Un décret en Conseil d'Etat définit les conditions et modalités d'application du présent article. »

Article L271-3 du Code de la Construction et de l'Habitation

« Lorsque le propriétaire charge une personne d'établir un dossier de diagnostic technique, celle-ci lui remet un document par lequel elle atteste sur l'honneur qu'elle est en situation régulière au regard des articles L.271-6 et qu'elle dispose des moyens en matériel et en personnel nécessaires à l'établissement des états, constats et diagnostics composant le dossier. »



Constat de risque d'exposition au plomb CREP

Numéro de dossier : LE_02_2024_1520
Norme méthodologique employée : AFNOR NF X46-030
Arrêté d'application : Arrêté du 19 août 2011
Date du repérage : 04/03/2024

Adresse du bien immobilier
Localisation du ou des bâtiments : Département : ... Gers Adresse : A GACHIOT Commune : 32370 BOURROUILLAN Section cadastrale B, Parcelle(s) n° 633, B 635 Désignation et situation du ou des lot(s) de copropriété : , Lot numéro Non communiqué

Donneur d'ordre / Propriétaire :
Donneur d'ordre : Monsieur LE HOUELLEUR A GACHIOT 32370 BOURROUILLAN
Propriétaire : Monsieur LE HOUELLEUR A GACHIOT 32370 BOURROUILLAN

Le CREP suivant concerne :			
X	Les parties privatives	X	Avant la vente
	Les parties occupées		Avant la mise en location
	Les parties communes d'un immeuble		Avant travaux <i>N.B. : Les travaux visés sont définis dans l'arrêté du 19 août 2011 relatif aux travaux en parties communes nécessitant l'établissement d'un CREP</i>
L'occupant est :		Le propriétaire	
Nom de l'occupant, si différent du propriétaire			
Présence et nombre d'enfants mineurs, dont des enfants de moins de 6 ans		NON	Nombre total : Nombre d'enfants de moins de 6 ans :

Société réalisant le constat	
Nom et prénom de l'auteur du constat	CHOUQUET Vincent
N° de certificat de certification	16-669 le 15/01/2021
Nom de l'organisme de certification	ABCIDIA CERTIFICATION
Organisme d'assurance professionnelle	AXA
N° de contrat d'assurance	10495521304
Date de validité :	01/01/2025

Appareil utilisé	
Nom du fabricant de l'appareil	FONDIS
Modèle de l'appareil / N° de série de l'appareil	Pb200i / 8498
Nature du radionucléide	Cobalt 57
Date du dernier chargement de la source	27/11/2025
Activité à cette date et durée de vie de la source	185 MBq

Conclusion des mesures de concentration en plomb						
	Total	Non mesurées	Classe 0	Classe 1	Classe 2	Classe 3
Nombre d'unités de diagnostic	142	14	128	0	0	0
%	100	10 %	90 %	0 %	0 %	0 %

Ce Constat de Risque d'Exposition au Plomb a été rédigé par CHOUQUET Vincent le 04/03/2024 conformément à la norme NF X46-030 «Diagnostic plomb — Protocole de réalisation du constat de risque d'exposition au plomb» et en application de l'arrêté du 19 août 2011 relatif au constat de risque d'exposition au plomb.	
--	--

Lors de la présente mission il n'a pas été repéré de revêtements contenant du plomb au-delà des seuils en vigueur.

Sommaire

1. Rappel de la commande et des références réglementaires	3
2. Renseignements complémentaires concernant la mission	3
2.1 L'appareil à fluorescence X	3
2.2 Le laboratoire d'analyse éventuel	4
2.3 Le bien objet de la mission	4
3. Méthodologie employée	4
3.1 Valeur de référence utilisée pour la mesure du plomb par fluorescence X	5
3.2 Stratégie de mesurage	5
3.3 Recours à l'analyse chimique du plomb par un laboratoire	5
4. Présentation des résultats	5
5. Résultats des mesures	6
6. Conclusion	10
6.1 Classement des unités de diagnostic	10
6.2 Recommandations au propriétaire	11
6.3 Commentaires	11
6.4 Situations de risque de saturnisme infantile et de dégradation du bâti	11
6.5 Transmission du constat à l'agence régionale de santé	11
7. Obligations d'informations pour les propriétaires	12
8. Information sur les principales réglementations et recommandations en matière d'exposition au plomb	12
8.1 Textes de référence	12
8.2 Ressources documentaires	13
9. Annexes	13
9.1 Notice d'Information	13
9.2 Illustrations	14
9.3 Analyses chimiques du laboratoire	14

Nombre de pages de rapport : 15**Liste des documents annexes :**

- Notice d'information (2 pages)
- Croquis
- Rapport d'analyses chimiques en laboratoire, le cas échéant.

Nombre de pages d'annexes : 3

1. Rappel de la commande et des références réglementaires

Rappel du cadre réglementaire et des objectifs du CREP

Le constat de risque d'exposition au plomb (CREP), défini par les articles L.1334-5 à 10 code de la santé publique et R.1334-10 à 12, consiste à mesurer la concentration en plomb des revêtements du bien immobilier, afin d'identifier ceux contenant du plomb, qu'ils soient dégradés ou non, à décrire leur état de conservation et à repérer, le cas échéant, les situations de risque de saturnisme infantile ou de dégradation du bâti.

Les résultats du CREP doivent permettre de connaître non seulement le risque immédiat lié à la présence de revêtements dégradés contenant du plomb (qui génèrent spontanément des poussières ou des écailles pouvant être ingérées par un enfant), mais aussi le risque potentiel lié à la présence de revêtements en bon état contenant du plomb (encore non accessible).

Quand le CREP est réalisé en application des Articles L.1334-6 et L.1334-7, il porte uniquement sur les revêtements privatifs d'un logement, y compris les revêtements extérieurs au logement (volet, portail, grille, ...)

Quand le CREP est réalisé en application de l'Article L.1334-8, seuls les revêtements des parties communes sont concernés (sans omettre, par exemple, la partie extérieure de la porte palière).

La recherche de canalisations en plomb ne fait pas partie du champ d'application du CREP.

Si le bien immobilier concerné est affecté en partie à des usages autres que l'habitation, le CREP ne porte que sur les parties affectées à l'habitation. Dans les locaux annexes de l'habitation, le CREP porte sur ceux qui sont destinés à un usage courant, tels que la buanderie.

Réalisation d'un constat de risque d'exposition au plomb (CREP) :

dans les parties privatives du bien décrit ci-après en prévision de sa vente (en application de l'Article L.1334-6 du code de la santé publique) ou de sa mise en location (en application de l'Article L.1334-7 du code de la santé publique)

2. Renseignements complémentaires concernant la mission

2.1 L'appareil à fluorescence X

Nom du fabricant de l'appareil	FONDIS	
Modèle de l'appareil	Pb200i	
N° de série de l'appareil	8498	
Nature du radionucléide	Cobalt 57	
Date du dernier chargement de la source	27/11/2025	Activité à cette date et durée de vie : 185 MBq
Autorisation/Déclaration ASN (DGSNR)	N° T320288	Nom du titulaire/signataire CHOUQUET Vincent
	Date d'autorisation/de déclaration 27/11/2023	Date de fin de validité (si applicable)
Nom du titulaire de l'autorisation ASN (DGSNR)	CHOUQUET Vincent	
Nom de la Personne Compétente en Radioprotection (PCR)	bureau de la pcr	

Étalon : FONDIS ; 226722 ; 1,01 mg/cm² +/- 0,01 mg/cm²

Vérification de la justesse de l'appareil	n° de mesure	Date de la vérification	Concentration (mg/cm ²)
Étalonnage entrée	1	04/03/2024	1 (+/- 0,1)
Étalonnage sortie	258	04/03/2024	1 (+/- 0,1)

La vérification de la justesse de l'appareil consiste à réaliser une mesure de la concentration en plomb sur un étalon à une valeur proche du seuil.

En début et en fin de chaque constat et à chaque nouvelle mise sous tension de l'appareil une nouvelle vérification de la justesse de l'appareil est réalisée.

2.2 Le laboratoire d'analyse éventuel

Nom du laboratoire d'analyse	Il n'a pas été fait appel à un laboratoire d'analyse
Nom du contact	-
Coordonnées	-
Référence du rapport d'essai	-
Date d'envoi des prélèvements	-
Date de réception des résultats	-

2.3 Le bien objet de la mission

Adresse du bien immobilier	A GACHIOT 32370 BOURROUILLAN
Description de l'ensemble immobilier	Habitation (maison individuelle) Toutes parties accessibles sans démontage ni destruction. Maison sur 2 niveaux + véranda et hangar aménagé extérieur.
Année de construction	< 1949
Localisation du bien objet de la mission	Lot numéro Non communiqué, Section cadastrale B, Parcelle(s) n° 633, B 635
Nom et coordonnées du propriétaire ou du syndicat de copropriété (dans le cas du CREP sur parties communes)	Monsieur LE HOUELLEUR A GACHIOT 32370 BOURROUILLAN
L'occupant est :	Le propriétaire
Date(s) de la visite faisant l'objet du CREP	04/03/2024
Croquis du bien immobilier objet de la mission	Voir partie « 5 Résultats des mesures »

Liste des locaux visités

**Rez de chaussée - Véranda,
Rez de chaussée - Cuisine,
Rez de chaussée - Séjour,
Rez de chaussée - Bureau,
Rez de chaussée - Salle d'eau,
Rez de chaussée - Wc,
Rez de chaussée - Chambre 1,
Rez de chaussée - Débarras,**

**Rez de chaussée - Cellier,
1er étage - Palier,
1er étage - Chambre 2,
1er étage - Chambre 3,
1er étage - Chambre 4,
Hangar - Pièce 1,
Hangar - Pièce 2,
Hangar - Pièce 3,
Hangar - Pièce 4**

Liste des locaux non visités ou non mesurés (avec justification)

1er étage - Sous toiture (Pas d'accès)

3. Méthodologie employée

La recherche et la mesure du plomb présent dans les peintures ou les revêtements ont été réalisées selon l'arrêté du 19 août 2011 et la norme NF X 46-030 «*Diagnostic Plomb — Protocole de réalisation du Constat de Risque d'Exposition au Plomb*». Les mesures de la concentration surfacique en plomb sont réalisées à l'aide d'un appareil portable à fluorescence X capable d'analyser au moins la raie K du spectre de fluorescence émis en réponse par le plomb, et sont exprimées en mg/cm².

Les éléments de construction de facture récente ou clairement identifiables comme postérieurs au 1er janvier 1949 ne sont pas mesurés, à l'exception des huisseries ou autres éléments métalliques tels que volets, grilles,... (ceci afin d'identifier la présence éventuelle de minium de plomb). Bien que pouvant être

relativement épais, les enduits sont aussi à considérer comme des revêtements susceptibles de contenir du plomb. D'autres revêtements ne sont pas susceptibles de contenir du plomb : toile de verre, moquette, tissus, crépi, papier peint, ainsi que les peintures et enduits manifestement récents, mais ils peuvent masquer un autre revêtement contenant du plomb et sont donc à analyser.

Les revêtements de type carrelage contiennent souvent du plomb, mais ils ne sont pas visés par le présent arrêté car ce plomb n'est pas accessible.

3.1 Valeur de référence utilisée pour la mesure du plomb par fluorescence X

Les mesures par fluorescence X effectuées sur des revêtements sont interprétées en fonction de la valeur de référence fixée par l'arrêté du 19 août 2011 relatif au constat de risque d'exposition au plomb (article 5) : 1 mg/cm².

3.2 Stratégie de mesurage

Sur chaque unité de diagnostic recouverte d'un revêtement, l'auteur du constat effectue :

- 1 seule mesure si celle-ci montre la présence de plomb à une concentration supérieure ou égale au seuil de 1 milligramme par centimètre carré (1 mg/cm²) ;
- 2 mesures si la première ne montre pas la présence de plomb à une concentration supérieure ou égale au seuil de 1 milligramme par centimètre carré (1 mg/cm²) ;
- 3 mesures si les deux premières ne montrent pas la présence de plomb à une concentration supérieure ou égale au seuil de 1 milligramme par centimètre carré (1 mg/cm²), mais que des unités de diagnostic du même type ont été mesurées avec une concentration en plomb supérieure ou égale à ce seuil dans un même local.

Dans le cas où plusieurs mesures sont effectuées sur une unité de diagnostic, elles sont réalisées à des endroits différents pour minimiser le risque de faux négatifs.

3.3 Recours à l'analyse chimique du plomb par un laboratoire

L'auteur du constat tel que défini à l'Article 4 de l'Arrêté du 19 août 2011 peut recourir à des prélèvements de revêtements qui sont analysés en laboratoire pour la recherche du plomb acido-soluble selon la norme NF X 46-031 «*Diagnostic plomb – Analyse chimique des peintures pour la recherche de la fraction acido-soluble du plomb*», dans le cas suivant :

- lorsque l'auteur du constat repère des revêtements dégradés et qu'il estime ne pas pouvoir conclure quant à la présence de plomb dans ces revêtements.

Le prélèvement est réalisé conformément aux préconisations de la norme NF X 46-030 «*Diagnostic Plomb – Protocole de réalisation du Constat de Risque d'Exposition au Plomb*» précitée sur une surface suffisante pour que le laboratoire dispose d'un échantillon permettant l'analyse dans de bonnes conditions (prélèvement de 0,5 g à 1 g).

L'ensemble des couches de peintures est prélevé en veillant à inclure la couche la plus profonde. L'auteur du constat évite le prélèvement du substrat ou tous corps étrangers qui risquent d'avoir pour effet de diluer la concentration en plomb de l'échantillon. Le prélèvement est réalisé avec les précautions nécessaires pour éviter la dissémination de poussières.

Quel que soit le résultat de l'analyse par fluorescence X, une mesure sera déclarée négative si la fraction acido-soluble mesurée en laboratoire est strictement inférieure à 1,5 mg/g

4. Présentation des résultats

Afin de faciliter la localisation des mesures, l'auteur du constat divise chaque local en plusieurs zones, auxquelles il attribue une lettre (A, B, C ...) selon la convention décrite ci-dessous.

La convention d'écriture sur le croquis et dans le tableau des mesures est la suivante :

- la zone de l'accès au local est nommée «A» et est reportée sur le croquis. Les autres zones sont nommées «B», «C», «D», ... dans le sens des aiguilles d'une montre ;
- la zone «plafond» est indiquée en clair.

Les unités de diagnostic (UD) (par exemple : un mur d'un local, la plinthe du même mur, l'ouvrant d'un portant ou le dormant d'une fenêtre, ...) faisant l'objet d'une mesure sont classées dans le tableau des mesures selon le tableau suivant en fonction de la concentration en plomb et de la nature de la dégradation.

NOTE Une unité de diagnostic (UD) est un ou plusieurs éléments de construction ayant même substrat et même historique en matière de construction et de revêtement.

Concentration en plomb	Nature des dégradations	Classement
< seuils		0
≥ seuils	Non dégradé ou non visible	1
	Etat d'usage	2
	Dégradé	3

5. Résultats des mesures

	Total UD	Non mesurées	Classe 0	Classe 1	Classe 2	Classe 3
Rez de chaussée - Véranda	10	1 (10 %)	9 (90 %)	-	-	-
Rez de chaussée - Cuisine	8	7 (87,5 %)	1 (12,5 %)	-	-	-
Rez de chaussée - Séjour	10	1 (10 %)	9 (90 %)	-	-	-
Rez de chaussée - Bureau	16	1 (6 %)	15 (94 %)	-	-	-
Rez de chaussée - Salle d'eau	12	4 (33 %)	8 (67 %)	-	-	-
Rez de chaussée - Wc	12	-	12 (100 %)	-	-	-
Rez de chaussée - Chambre 1	13	-	13 (100 %)	-	-	-
Rez de chaussée - Débarras	8	-	8 (100 %)	-	-	-
Rez de chaussée - Cellier	8	-	8 (100 %)	-	-	-
1er étage - Palier	6	-	6 (100 %)	-	-	-
1er étage - Chambre 2	13	-	13 (100 %)	-	-	-
1er étage - Chambre 3	13	-	13 (100 %)	-	-	-
1er étage - Chambre 4	13	-	13 (100 %)	-	-	-
TOTAL	142	14 (10 %)	128 (90 %)	-	-	-

Rez de chaussée - Véranda

Nombre d'unités de diagnostic : 10 - Nombre d'unités de diagnostic de classe 3 repéré : 0 soit 0 %

N°	Zone	Unité de diagnostic	Substrat	Revêtement apparent	Localisation mesure	Mesure (mg/cm²)	Etat* de conservation	Classement UD	Observation
2	A	Mur	Plâtre	Peinture	partie basse (< 1m)	0,33		0	
3					partie haute (> 1m)	0,61			
4	B	Mur	Plâtre	Peinture	partie basse (< 1m)	0,4		0	
5					partie haute (> 1m)	0,59			
6	C	Mur	Plâtre	Peinture	partie basse (< 1m)	0,6		0	
7					partie haute (> 1m)	0,52			
8	D	Mur	Plâtre	Peinture	partie basse (< 1m)	0,5		0	
9					partie haute (> 1m)	0,11			
10		Plafond	Plâtre	Peinture	mesure 1	0,46		0	
11					mesure 2	0,29		0	
-		Plinthes	Carrelage	carrelage	Non mesurée	-		NM	Partie non visée par la réglementation
12		Fenêtre intérieure	Métal	aluminium	partie basse	0,18		0	
13					partie haute	0,23		0	
14		Huisserie Fenêtre intérieure	Métal	aluminium	partie basse	0,12		0	
15					partie haute	0,62		0	
16		Fenêtre extérieure	Métal	aluminium	partie basse	0,09		0	
17					partie haute	0,17		0	
18		Huisserie Fenêtre extérieure	Métal	aluminium	partie basse	0,09		0	
19					partie haute	0,12		0	

Rez de chaussée - Cuisine

Nombre d'unités de diagnostic : 8 - Nombre d'unités de diagnostic de classe 3 repéré : 0 soit 0 %

N°	Zone	Unité de diagnostic	Substrat	Revêtement apparent	Localisation mesure	Mesure (mg/cm²)	Etat* de conservation	Classement UD	Observation
-	A	Mur	Plâtre	peinture et faïence	Non mesurée	-		NM	Partie non visée par la réglementation
-	B	Mur	Plâtre	peinture et faïence	Non mesurée	-		NM	Partie non visée par la réglementation

Constat de risque d'exposition au plomb n°

LE_02_2024_1520



-	C	Mur	Plâtre	peinture et faïence	Non mesurée	-	NM	Partie non visée par la réglementation
-	D	Mur	Plâtre	peinture et faïence	Non mesurée	-	NM	Partie non visée par la réglementation
-		Plafond	Bois	brut	Non mesurée	-	NM	Partie non visée par la réglementation
-		Porte	Bois	brut	Non mesurée	-	NM	Partie non visée par la réglementation
-		Huisserie Porte	Bois	brut	Non mesurée	-	NM	Partie non visée par la réglementation
20		Embrasure porte	Bois	Vernis	mesure 1	0,2	0	
21	mesure 2				0,55			

Rez de chaussée - Séjour

Nombre d'unités de diagnostic : 10 - Nombre d'unités de diagnostic de classe 3 repéré : 0 soit 0 %

N°	Zone	Unité de diagnostic	Substrat	Revêtement apparent	Localisation mesure	Mesure (mg/cm²)	Etat* de conservation	Classement UD	Observation
-		Plafond	bois	brut	Non mesurée	-		NM	Partie non visée par la réglementation
22		Fenêtre intérieure	Bois	Vernis	partie basse	0,34		0	
23	partie haute				0,07				
24		Huisserie Fenêtre intérieure	Bois	Vernis	partie basse	0,19		0	
25	partie haute				0,49				
26		Fenêtre extérieure	Bois	Vernis	partie basse	0,12		0	
27	partie haute				0,58				
28		Huisserie Fenêtre extérieure	Bois	Vernis	partie basse	0,42		0	
29	partie haute				0,19				
30		Embrasure porte	Bois	Vernis	mesure 1	0,3		0	
31	mesure 2				0,35				
32	A	Mur	plâtre	Peinture	partie basse (< 1m)	0,6		0	
33	partie haute (> 1m)				0,48				
34	B	Mur	plâtre	Peinture	partie basse (< 1m)	0,22		0	
35	partie haute (> 1m)				0,25				
36	C	Mur	plâtre	Peinture	partie basse (< 1m)	0,25		0	
37	partie haute (> 1m)				0,7				
38	D	Mur	plâtre	Peinture	partie basse (< 1m)	0,17		0	
39	partie haute (> 1m)				0,54				

Rez de chaussée - Bureau

Nombre d'unités de diagnostic : 16 - Nombre d'unités de diagnostic de classe 3 repéré : 0 soit 0 %

N°	Zone	Unité de diagnostic	Substrat	Revêtement apparent	Localisation mesure	Mesure (mg/cm²)	Etat* de conservation	Classement UD	Observation
40	A	Mur	plâtre	Peinture	partie basse (< 1m)	0,11		0	
41	partie haute (> 1m)				0,51				
42	B	Mur	plâtre	Peinture	partie basse (< 1m)	0		0	
43	partie haute (> 1m)				0,09				
44	C	Mur	plâtre	Peinture	partie basse (< 1m)	0,21		0	
45	partie haute (> 1m)				0,7				
46	D	Mur	plâtre	Peinture	partie basse (< 1m)	0,34		0	
47	partie haute (> 1m)				0,11				
-		Plafond	bois	brut	Non mesurée	-		NM	Partie non visée par la réglementation
48	B	Fenêtre 1 intérieure	bois	vernis	partie basse	0,07		0	
49	partie haute				0,62				
50	B	Huisserie Fenêtre 1 intérieure	bois	vernis	partie basse	0,11		0	
51	partie haute				0,7				
52	B	Fenêtre 1 extérieure	bois	vernis	partie basse	0,21		0	
53	partie haute				0,11				
54	B	Huisserie Fenêtre 1 extérieure	bois	vernis	partie basse	0,52		0	
55	partie haute				0,62				
56	1	Fenêtre 2 intérieure	bois	vernis	partie basse	0,32		0	
57	partie haute				0,47				
58	1	Huisserie Fenêtre 2 intérieure	bois	vernis	partie basse	0,53		0	
59	partie haute				0,44				
60	1	Fenêtre 2 extérieure	bois	vernis	partie basse	0,26		0	
61	partie haute				0,44				
62	1	Huisserie Fenêtre 2 extérieure	bois	vernis	partie basse	0,03		0	
63	partie haute				0,16				
64	A	Porte	Bois	Peinture	partie basse (< 1m)	0,7		0	
65	partie haute (> 1m)				0				
66	A	Huisserie Porte	Bois	Peinture	partie basse (< 1m)	0,59		0	
67	partie haute (> 1m)				0,09				
68		Embrasure porte	bois	vernis	mesure 1	0,07		0	
69	mesure 2				0,61				

Rez de chaussée - Salle d'eau

Nombre d'unités de diagnostic : 12 - Nombre d'unités de diagnostic de classe 3 repéré : 0 soit 0 %

N°	Zone	Unité de diagnostic	Substrat	Revêtement apparent	Localisation mesure	Mesure (mg/cm²)	Etat* de conservation	Classement UD	Observation
-	A	Mur	Plâtre	peinture et faïence	Non mesurée	-		NM	Partie non visée par la réglementation
-	B	Mur	Plâtre	peinture et faïence	Non mesurée	-		NM	Partie non visée par la réglementation
-	C	Mur	Plâtre	peinture et faïence	Non mesurée	-		NM	Partie non visée par la réglementation
-	D	Mur	Plâtre	peinture et faïence	Non mesurée	-		NM	Partie non visée par la réglementation
70		Plafond	Bois	vernis	mesure 1	0,49		0	
71	mesure 2				0,62				
72	C	Fenêtre intérieure	bois	Peinture	partie basse	0,07		0	
73	partie haute				0,07				
74	C	Huisserie Fenêtre intérieure	bois	Peinture	partie basse	0,14		0	
75	partie haute				0,34				
76	C	Fenêtre extérieure	bois	Peinture	partie basse	0,24		0	
77	partie haute				0,46				
78	C	Huisserie Fenêtre extérieure	bois	Peinture	partie basse	0,57		0	
79	partie haute				0,3				
80	A	Porte	Bois	Peinture	partie basse (< 1m)	0,55		0	
81	partie haute (> 1m)				0,1				
82	A	Huisserie Porte	Bois	Peinture	partie basse (< 1m)	0,52		0	
83	partie haute (> 1m)				0,53				
84		Embrasure porte	bois	vernis	mesure 1	0,57		0	
85	mesure 2				0,42				

Rez de chaussée - Wc

Nombre d'unités de diagnostic : 12 - Nombre d'unités de diagnostic de classe 3 repéré : 0 soit 0 %

N°	Zone	Unité de diagnostic	Substrat	Revêtement apparent	Localisation mesure	Mesure (mg/cm²)	Etat* de conservation	Classement UD	Observation
86	A	Mur	Plâtre	Peinture	partie basse (< 1m)	0,08		0	
87	partie haute (> 1m)				0,27				

88	B	Mur	Plâtre	Peinture	partie basse (< 1m)	0,41	0	
89					partie haute (> 1m)	0,33		
90	C	Mur	Plâtre	Peinture	partie basse (< 1m)	0,32	0	
91					partie haute (> 1m)	0,62		
92	D	Mur	Plâtre	Peinture	partie basse (< 1m)	0,28	0	
93					partie haute (> 1m)	0,1		
94		Plafond	Bois	vernis	mesure 1	0,44	0	
95					mesure 2	0,42		
96	C	Fenêtre intérieure	bois	Peinture	partie basse	0,5	0	
97					partie haute	0,31		
98	C	Huisserie Fenêtre intérieure	bois	Peinture	partie basse	0,47	0	
99					partie haute	0,56		
100	C	Fenêtre extérieure	bois	Peinture	partie basse	0,48	0	
101					partie haute	0,51		
102	C	Huisserie Fenêtre extérieure	bois	Peinture	partie basse	0,19	0	
103					partie haute	0,49		
104	A	Porte	Bois	Peinture	partie basse (< 1m)	0,25	0	
105					partie haute (> 1m)	0,58		
106	A	Huisserie Porte	Bois	Peinture	partie basse (< 1m)	0,35	0	
107					partie haute (> 1m)	0,69		
108		Embrasure porte	bois	vernis	mesure 1	0,39	0	
109					mesure 2	0,32		

Rez de chaussée - Chambre 1

Nombre d'unités de diagnostic : 13 - Nombre d'unités de diagnostic de classe 3 repéré : 0 soit 0 %

N°	Zone	Unité de diagnostic	Substrat	Revêtement apparent	Localisation mesure	Mesure (mg/cm²)	Etat* de conservation	Classement UD	Observation
110	A	Mur	Plâtre	Peinture	partie basse (< 1m)	0,26		0	
111					partie haute (> 1m)	0,58			
112	B	Mur	Plâtre	Peinture	partie basse (< 1m)	0,35		0	
113					partie haute (> 1m)	0,58			
114	C	Mur	Plâtre	Peinture	partie basse (< 1m)	0,25		0	
115					partie haute (> 1m)	0,4			
116	D	Mur	Plâtre	Peinture	partie basse (< 1m)	0,37		0	
117					partie haute (> 1m)	0,2			
118		Plafond	Bois	vernis	mesure 1	0,09		0	
119					mesure 2	0,14			
120		Plinthes	Bois	Vernis	mesure 1	0,23		0	
121					mesure 2	0,12			
122	B	Fenêtre intérieure	bois	Peinture	partie basse	0,32		0	
123					partie haute	0,24			
124	B	Huisserie Fenêtre intérieure	bois	Peinture	partie basse	0,27		0	
125					partie haute	0,65			
126	B	Fenêtre extérieure	bois	Peinture	partie basse	0,25		0	
127					partie haute	0,4			
128	B	Huisserie Fenêtre extérieure	bois	Peinture	partie basse	0,46		0	
129					partie haute	0,37			
130	A	Porte	Bois	Peinture	partie basse (< 1m)	0,27		0	
131					partie haute (> 1m)	0,23			
132	A	Huisserie Porte	Bois	Peinture	partie basse (< 1m)	0,6		0	
133					partie haute (> 1m)	0,58			
134		Embrasure porte	bois	vernis	mesure 1	0,35		0	
135					mesure 2	0,16			

Rez de chaussée - Débarras

Nombre d'unités de diagnostic : 8 - Nombre d'unités de diagnostic de classe 3 repéré : 0 soit 0 %

N°	Zone	Unité de diagnostic	Substrat	Revêtement apparent	Localisation mesure	Mesure (mg/cm²)	Etat* de conservation	Classement UD	Observation
136	A	Mur	plâtre	peinture	partie basse (< 1m)	0,26		0	
137					partie haute (> 1m)	0,18			
138	B	Mur	plâtre	peinture	partie basse (< 1m)	0,35		0	
139					partie haute (> 1m)	0,48			
140	C	Mur	plâtre	peinture	partie basse (< 1m)	0,18		0	
141					partie haute (> 1m)	0,7			
142	D	Mur	plâtre	peinture	partie basse (< 1m)	0,14		0	
143					partie haute (> 1m)	0,13			
144		Plafond	bois	vernis	mesure 1	0,15		0	
145					mesure 2	0,31			
146	A	Porte	Bois	Peinture	partie basse (< 1m)	0,18		0	
147					partie haute (> 1m)	0,58			
148	A	Huisserie Porte	Bois	Peinture	partie basse (< 1m)	0,69		0	
149					partie haute (> 1m)	0,23			
150		Embrasure porte	bois	Peinture	mesure 1	0,67		0	
151					mesure 2	0,03			

Rez de chaussée - Cellier

Nombre d'unités de diagnostic : 8 - Nombre d'unités de diagnostic de classe 3 repéré : 0 soit 0 %

N°	Zone	Unité de diagnostic	Substrat	Revêtement apparent	Localisation mesure	Mesure (mg/cm²)	Etat* de conservation	Classement UD	Observation
152	A	Mur	plâtre	Peinture	partie basse (< 1m)	0,46		0	
153					partie haute (> 1m)	0,64			
154	B	Mur	plâtre	Peinture	partie basse (< 1m)	0,33		0	
155					partie haute (> 1m)	0,2			
156	C	Mur	plâtre	Peinture	partie basse (< 1m)	0,07		0	
157					partie haute (> 1m)	0,34			
158	D	Mur	plâtre	Peinture	partie basse (< 1m)	0,01		0	
159					partie haute (> 1m)	0,25			
160		Plafond	Plâtre	Peinture	mesure 1	0,36		0	
161					mesure 2	0,08			
162	A	Porte	Bois	Vernis	partie basse (< 1m)	0,6		0	
163					partie haute (> 1m)	0,57			
164	A	Huisserie Porte	Bois	Vernis	partie basse (< 1m)	0,23		0	
165					partie haute (> 1m)	0,22			
166		Embrasure porte	bois	Vernis	mesure 1	0,43		0	
167					mesure 2	0,24			

1er étage - Palier

Nombre d'unités de diagnostic : 6 - Nombre d'unités de diagnostic de classe 3 repéré : 0 soit 0 %

N°	Zone	Unité de diagnostic	Substrat	Revêtement apparent	Localisation mesure	Mesure (mg/cm²)	Etat* de conservation	Classement UD	Observation
168	A	Mur	Plâtre	Peinture	partie basse (< 1m)	0,67		0	
169					partie haute (> 1m)	0,59			
170	B	Mur	Plâtre	Peinture	partie basse (< 1m)	0,32		0	
171					partie haute (> 1m)	0,44			
172	C	Mur	Plâtre	Peinture	partie basse (< 1m)	0,54		0	
173					partie haute (> 1m)	0,55			
174	D	Mur	Plâtre	Peinture	partie basse (< 1m)	0,44		0	
175					partie haute (> 1m)	0,42			
176		Plafond	Bois	tissus	mesure 1	0,56		0	
177					mesure 2	0,02			
178		Plinthes	Bois	vernis	mesure 1	0,32		0	
179					mesure 2	0,55			

1er étage - Chambre 2

Nombre d'unités de diagnostic : 13 - Nombre d'unités de diagnostic de classe 3 repéré : 0 soit 0 %

N°	Zone	Unité de diagnostic	Substrat	Revêtement apparent	Localisation mesure	Mesure (mg/cm²)	Etat* de conservation	Classement UD	Observation
180	A	Mur	Plâtre	Peinture	partie basse (< 1m)	0,2		0	
181					partie haute (> 1m)	0,51			
182	B	Mur	Plâtre	Peinture	partie basse (< 1m)	0,16		0	
183					partie haute (> 1m)	0,68			
184	C	Mur	Plâtre	Peinture	partie basse (< 1m)	0,31		0	
185					partie haute (> 1m)	0,3			
186	D	Mur	Plâtre	Peinture	partie basse (< 1m)	0,32		0	
187					partie haute (> 1m)	0,48			
188		Plafond	Bois	tissus	mesure 1	0,57		0	
189					mesure 2	0,67			
190		Plinthes	Bois	vernis	mesure 1	0,5		0	
191					mesure 2	0,65			
192		Fenêtre intérieure	Bois	Vernis	partie basse	0,46		0	
193					partie haute	0,23			
194		Huisserie Fenêtre intérieure	Bois	Vernis	partie basse	0,57		0	
195					partie haute	0,53			
196		Fenêtre extérieure	Bois	Vernis	partie basse	0,2		0	
197					partie haute	0,18			
198		Huisserie Fenêtre extérieure	Bois	Vernis	partie basse	0,05		0	
199					partie haute	0,24			
200	A	Porte	Bois	Peinture	partie basse (< 1m)	0,11		0	
201					partie haute (> 1m)	0,19			
202	A	Huisserie Porte	Bois	Peinture	partie basse (< 1m)	0,11		0	
203					partie haute (> 1m)	0,14			
204		Embrasure porte	bois	Peinture	mesure 1	0,28		0	
205					mesure 2	0,41			

1er étage - Chambre 3

Nombre d'unités de diagnostic : 13 - Nombre d'unités de diagnostic de classe 3 repéré : 0 soit 0 %

N°	Zone	Unité de diagnostic	Substrat	Revêtement apparent	Localisation mesure	Mesure (mg/cm²)	Etat* de conservation	Classement UD	Observation
206	A	Mur	Plâtre	Peinture	partie basse (< 1m)	0,48		0	
207					partie haute (> 1m)	0,24			
208	B	Mur	Plâtre	Peinture	partie basse (< 1m)	0,02		0	
209					partie haute (> 1m)	0,67			
210	C	Mur	Plâtre	Peinture	partie basse (< 1m)	0,25		0	
211					partie haute (> 1m)	0,14			
212	D	Mur	Plâtre	Peinture	partie basse (< 1m)	0,58		0	
213					partie haute (> 1m)	0,6			
214		Plafond	Bois	tissus	mesure 1	0,61		0	
215					mesure 2	0,36			
216		Plinthes	Bois	vernis	mesure 1	0,01		0	
217					mesure 2	0,53			
218		Fenêtre intérieure	Bois	Vernis	partie basse	0,1		0	
219					partie haute	0,46			
220		Huisserie Fenêtre intérieure	Bois	Vernis	partie basse	0,45		0	
221					partie haute	0,32			
222		Fenêtre extérieure	Bois	Vernis	partie basse	0,32		0	
223					partie haute	0,39			
224		Huisserie Fenêtre extérieure	Bois	Vernis	partie basse	0,41		0	
225					partie haute	0,49			
226	A	Porte	Bois	Peinture	partie basse (< 1m)	0,41		0	
227					partie haute (> 1m)	0,61			
228	A	Huisserie Porte	Bois	Peinture	partie basse (< 1m)	0,39		0	
229					partie haute (> 1m)	0,54			
230		Embrasure porte	bois	Peinture	mesure 1	0,04		0	
231					mesure 2	0,51			

1er étage - Chambre 4

Nombre d'unités de diagnostic : 13 - Nombre d'unités de diagnostic de classe 3 repéré : 0 soit 0 %

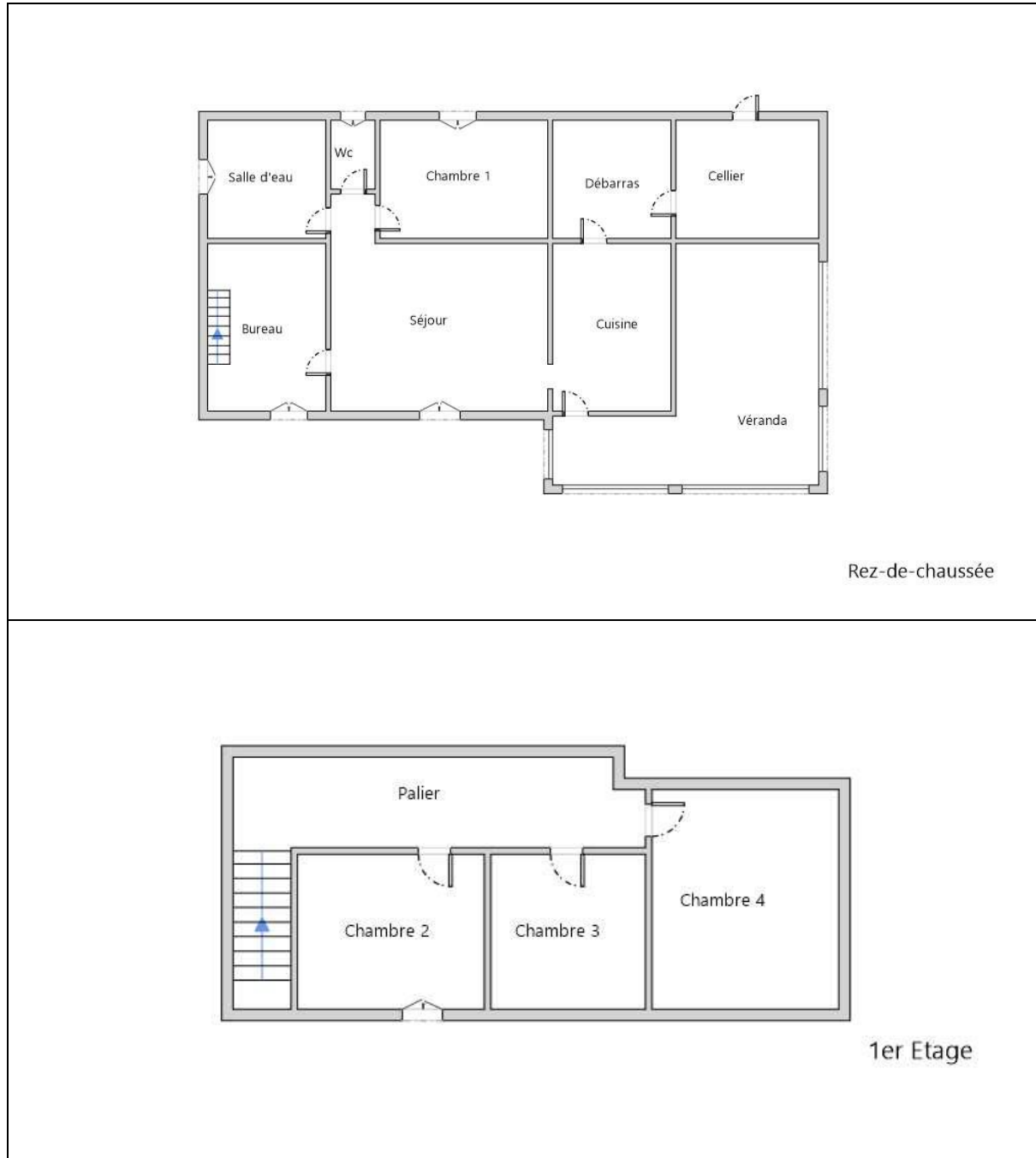
N°	Zone	Unité de diagnostic	Substrat	Revêtement apparent	Localisation mesure	Mesure (mg/cm²)	Etat* de conservation	Classement UD	Observation
232	A	Mur	Plâtre	Peinture	partie basse (< 1m)	0,12		0	
233					partie haute (> 1m)	0,48			
234	B	Mur	Plâtre	Peinture	partie basse (< 1m)	0,68		0	
235					partie haute (> 1m)	0,49			
236	C	Mur	Plâtre	Peinture	partie basse (< 1m)	0,51		0	
237					partie haute (> 1m)	0,22			
238	D	Mur	Plâtre	Peinture	partie basse (< 1m)	0,16		0	
239					partie haute (> 1m)	0,3			
240		Plafond	Bois	tissus	mesure 1	0,39		0	
241					mesure 2	0,23			
242		Plinthes	Bois	vernis	mesure 1	0,44		0	
243					mesure 2	0,56			
244		Fenêtre intérieure	Bois	Vernis	partie basse	0,41		0	
245					partie haute	0,41			
246		Huisserie Fenêtre intérieure	Bois	Vernis	partie basse	0,29		0	
247					partie haute	0,5			
248		Fenêtre extérieure	Bois	Vernis	partie basse	0,58		0	
249					partie haute	0,11			

250		Huisserie Fenêtre extérieure	Bois	Vernis	partie basse	0,21		
251					partie haute	0,46		0
252	A	Porte	Bois	Peinture	partie basse (< 1m)	0,45		
253					partie haute (> 1m)	0,7		0
254	A	Huisserie Porte	Bois	Peinture	partie basse (< 1m)	0,42		
255					partie haute (> 1m)	0,43		0
256		Embrasure porte	bois	Peinture	mesure 1	0,25		
257					mesure 2	0,62		0

NM : Non mesuré car l'unité de diagnostic n'est pas visée par la réglementation.

* L'état de conservation sera, le cas échéant, complété par la nature de la dégradation.

Localisation des mesures sur croquis de repérage



6. Conclusion

6.1 Classement des unités de diagnostic

Les mesures de concentration en plomb sont regroupées dans le tableau de synthèse suivant :

	Total	Non mesurées	Classe 0	Classe 1	Classe 2	Classe 3
Nombre d'unités de diagnostic	142	14	128	0	0	0
%	100	10 %	90 %	0 %	0 %	0 %

6.2 Recommandations au propriétaire

Le plomb (principalement la céruse) contenu dans les revêtements peut provoquer une intoxication des personnes, en particulier des jeunes enfants, dès lors qu'il est inhalé ou ingéré. Les travaux qui seraient conduits sur les surfaces identifiées comme recouvertes de peinture d'une concentration surfacique en plomb égale ou supérieure à 1 mg/cm² devront s'accompagner de mesures de protection collectives et individuelles visant à contrôler la dissémination de poussières toxiques et à éviter toute exposition au plomb tant pour les intervenants que pour les occupants de l'immeuble et la population environnante.

Lors de la présente mission il n'a pas été repéré de revêtements contenant du plomb au-delà des seuils en vigueur.

6.3 Commentaires

Constatations diverses :

Néant

Validité du constat :

Du fait de l'absence de revêtement contenant du plomb ou la présence de revêtements contenant du plomb à des concentrations inférieures aux seuils définis par arrêté des ministres chargés de la santé et de la construction, il n'y a pas lieu de faire établir un nouveau constat à chaque mutation. Le présent constat sera joint à chaque mutation

Documents remis par le donneur d'ordre à l'opérateur de repérage :

Néant

Représentant du propriétaire (accompagnateur) :

Propriétaires : Mr et Mme

6.4 Situations de risque de saturnisme infantile et de dégradation du bâti

(Au sens des articles 1 et 8 du texte 40 de l'arrêté du 19 août 2011 relatif au Constat de Risque d'Exposition au Plomb)

Situations de risque de saturnisme infantile

NON	Au moins un local parmi les locaux objets du constat présente au moins 50% d'unités de diagnostic de classe 3
NON	L'ensemble des locaux objets du constat présente au moins 20% d'unités de diagnostic de classe 3

Situations de dégradation de bâti

NON	Les locaux objets du constat présentent au moins un plancher ou plafond menaçant de s'effondrer ou en tout ou partie effondré
NON	Les locaux objets du constat présentent des traces importantes de coulures, de ruissellements ou d'écoulements d'eau sur plusieurs unités de diagnostic d'une même pièce
NON	Les locaux objets du constat présentent plusieurs unités de diagnostic d'une même pièce recouvertes de moisissures ou de nombreuses taches d'humidité.

6.5 Transmission du constat à l'agence régionale de santé

NON	Si le constat identifie au moins l'une de ces cinq situations, son auteur transmet, dans un délai de cinq jours ouvrables, une copie du rapport au directeur général de l'agence régionale de santé d'implantation du bien expertisé en application de l'article L.1334-10 du code de la santé publique.
-----	--

En application de l'Article R.1334-10 du code de la santé publique, l'auteur du présent constat informe de cette transmission le propriétaire, le syndicat des copropriétaires ou l'exploitant du local d'hébergement

Remarque : Néant

Nota : Le présent rapport est établi par une personne dont les compétences sont certifiées par **ABCIDIA CERTIFICATION - Domaine de Saint Paul - Bat: A6 - 4e étage - BAL N° 60011 - 102, route de Limours - 78470 Saint-Rémy-lès-Chevreuse (détail sur www.info-certif.fr)**

Fait à **Arblade le Bas**, le **04/03/2024**

Par : **CHOUQUET Vincent**



7. Obligations d'informations pour les propriétaires

Décret n° 2006-474 du 25 avril 2006 relatif à la lutte contre le saturnisme, Article R.1334-12 du code de la santé publique :

«L'information des occupants et des personnes amenées à exécuter des travaux, prévue par l'article L.1334-9 est réalisée par la remise du constat de risque d'exposition au plomb (CREP) par le propriétaire ou l'exploitant du local d'hébergement.»

«Le CREP est tenu par le propriétaire ou l'exploitant du local d'hébergement à disposition des agents ou services mentionnés à l'Article L.1421-1 du code de la santé publique ainsi, le cas échéant, des agents chargés du contrôle de la réglementation du travail et des agents des services de prévention des organismes de Sécurité Sociale.»

Article L1334-9 :

Si le constat, établi dans les conditions mentionnées aux articles L. 1334-6 à L. 1334-8, met en évidence la présence de revêtements dégradés contenant du plomb à des concentrations supérieures aux seuils définis par l'arrêté mentionné à l'article L. 1334-2, le propriétaire ou l'exploitant du local d'hébergement doit en informer les occupants et les personnes amenées à faire des travaux dans l'immeuble ou la partie d'immeuble concerné. Il procède aux travaux appropriés pour supprimer le risque d'exposition au plomb, tout en garantissant la sécurité des occupants. En cas de location, lesdits travaux incombent au propriétaire bailleur. La non-réalisation desdits travaux par le propriétaire bailleur, avant la mise en location du logement, constitue un manquement aux obligations particulières de sécurité et de prudence susceptible d'engager sa responsabilité pénale.

8. Information sur les principales réglementations et recommandations en matière d'exposition au plomb

8.1 Textes de référence

Code de la santé publique :

- Code de la santé publique : Articles L.1334-1 à L.1334-12 et Articles R.1334-1 à R.1334-13 (lutte contre la présence de plomb) ;
- Loi n° 2004-806 du 9 août 2004 relative à la politique de santé publique Articles 72 à 78 modifiant le code de la santé publique ;
- Décret n° 2006-474 du 25 avril 2006 relatif à la lutte contre le saturnisme ;
- Arrêté du 19 août 2011 relatif au constat de risque d'exposition au plomb.

Code de la construction et de l'habitat :

- Code de la construction et de l'habitation : Articles L.271-4 à L.271-6 (Dossier de diagnostic technique) et Articles R.271-1 à R.271-4 (Conditions d'établissement du dossier de diagnostic technique) ;
- Ordonnance n° 2005-655 du 8 juin 2005 relative au logement et à la construction ;
- Décret n° 2006-1114 du 5 septembre 2006 relatif aux diagnostics techniques immobiliers et modifiant le code de la construction et de l'habitation et le code de la santé publique.

Code du travail pour la prévention des risques professionnels liés à l'exposition au plomb :

- Code du travail : Articles L.233-5-1, R.231-51 à R.231-54, R.231-56 et suivants, R.231-58 et suivants, R.233-1, R.233-42 et suivants ;
- Décret n° 2001-97 du 1er février 2001 établissant les règles particulières de prévention des risques cancérogènes, mutagènes ou toxiques pour la reproduction et modifiant le code du travail ;
- Décret n° 93-41 du 11 janvier 1993 relatif aux mesures d'organisation, aux conditions de mise en œuvre et d'utilisation applicables aux équipements de travail et moyens de protection soumis à l'Article L.233-5-1 du code du travail et modifiant ce code (équipements de protection individuelle et vêtements de travail) ;
- Décret n° 2003-1254 du 23 décembre 2003 relatif à la prévention du risque chimique et modifiant le code du travail ;
- Loi n° 91-1414 du 31 décembre 1991 modifiant le code du travail et le code de la santé publique en vue de favoriser la prévention des risques professionnels et portant transposition de directives européennes relatives à la santé et à la sécurité du travail (Équipements de travail) ;
- Décret n° 92-1261 du 3 décembre 1992 relatif à la prévention des risques chimiques (Articles R.231-51 à R.231-54 du code du travail) ;
- Arrêté du 19 mars 1993 fixant, en application de l'Article R.237-8 du code du travail, la liste des travaux dangereux pour lesquels il est établi un plan de prévention.

8.2 Ressources documentaires

Documents techniques :

- Fiche de sécurité H2 F 13 99 Maladies Professionnelles, Plomb, OPPBTP, janvier 1999 ;
- Guide à l'usage des professionnels du bâtiment, Peintures au plomb, *Aide au choix d'une technique de traitement*, OPPBTP, FFB, CEBTP, Éditions OPPBTP 4e trimestre 2001 ;
- Document ED 909 Interventions sur les peintures contenant du plomb, prévention des risques professionnels, INRS, avril 2003 ;
- Norme AFNOR NF X 46-030 «Diagnostic plomb — Protocole de réalisation du constat de risque d'exposition au plomb».

Sites Internet :

- **Ministère chargé de la santé** (textes officiels, précautions à prendre en cas de travaux portant sur des peintures au plomb, obligations des différents acteurs, ...) : <http://www.sante.gouv.fr> (dossiers thématiques «Plomb» ou «Saturnisme»)
- **Ministère chargé du logement** : <http://www.logement.gouv.fr>
- **Agence nationale de l'habitat (ANAH)** : <http://www.anah.fr/> (fiche *Peintures au plomb* disponible, notamment)
- **Institut national de recherche et de sécurité (INRS)** : <http://www.inrs.fr/> (règles de prévention du risque chimique, fiche toxicologique plomb et composés minéraux, ...)

9. Annexes

9.1 Notice d'Information

Si le logement que vous vendez, achetez ou louez, comporte des revêtements contenant du plomb : sachez que le plomb est dangereux pour la santé.

Deux documents vous informent :

- Le constat de risque d'exposition au plomb vous permet de localiser précisément ces revêtements : **lisez-le attentivement !**
- La présente notice d'information résume ce que vous devez savoir pour éviter l'exposition au plomb dans ce logement.

Les effets du plomb sur la santé

L'ingestion ou l'inhalation de plomb est toxique. Elle provoque des effets réversibles (anémie, troubles digestifs) ou irréversibles (atteinte du système nerveux, baisse du quotient intellectuel, etc...). Une fois dans l'organisme, le plomb est stocké, notamment dans les os, d'où il peut être libéré dans le sang, des années ou même des dizaines d'années plus tard. **L'intoxication chronique par le plomb, appelée saturnisme, est particulièrement grave chez le jeune**

enfant. Les femmes en âge de procréer doivent également se protéger car, pendant la grossesse, le plomb peut traverser le placenta et contaminer le fœtus.

Les mesures de prévention en présence de revêtements contenant du plomb

Des peintures fortement chargées en plomb (céruse) ont été couramment utilisées jusque vers 1950. Ces peintures souvent recouvertes par d'autres revêtements depuis, peuvent être dégradés à cause de l'humidité, à la suite d'un choc, par grattage ou à l'occasion de travaux : les écailles et la poussière ainsi libérées constituent alors une source d'intoxication. Ces peintures représentent le principal risque d'exposition au plomb dans l'habitation.

Le plomb contenu dans les peintures ne présente pas de risque tant qu'elles sont en bon état ou inaccessibles. En revanche, le risque apparaît dès qu'elles s'écaillent ou se dégradent. Dans ce cas, votre enfant peut s'intoxiquer :

- S'il porte à la bouche des écailles de peinture contenant du plomb ;
- S'il se trouve dans une pièce contaminée par des poussières contenant du plomb ;
- S'il reste à proximité de travaux dégageant des poussières contenant du plomb.

Le plomb en feuille contenu dans certains papiers peints (posés parfois sur les parties humides des murs) n'est dangereux qu'en cas d'ingestion de fragments de papier. Le plomb laminé des balcons et rebords extérieurs de fenêtre n'est dangereux que si l'enfant a accès à ces surfaces, y porte la bouche ou suce ses doigts après les avoir touchés.

Pour éviter que votre enfant ne s'intoxique :

- Surveillez l'état des peintures et effectuez les menues réparations qui s'imposent sans attendre qu'elles s'aggravent.
- Lutte contre l'humidité, qui favorise la dégradation des peintures ;
- Évitez le risque d'accumulation des poussières : ne posez pas de moquette dans les pièces où l'enfant joue, nettoyez souvent le sol, les rebords des fenêtres avec une serpillière humide ;
- Veillez à ce que votre enfant n'ait pas accès à des peintures dégradées, à des papiers peints contenant une feuille de plomb, ou à du plomb laminé (balcons, rebords extérieurs de fenêtres) ; lavez ses mains, ses jouets.

En cas de travaux portant sur des revêtements contenant du plomb : prenez des précautions

- Si vous confiez les travaux à une entreprise, remettez-lui une copie du constat du risque d'exposition au plomb, afin qu'elle mette en œuvre les mesures de prévention adéquates ;
- Tenez les jeunes enfants éloignés du logement pendant toute la durée des travaux. Avant tout retour d'un enfant après travaux, les locaux doivent être parfaitement nettoyés ;
- Si vous réalisez les travaux vous-même, prenez soin d'éviter la dissémination de poussières contaminées dans tout le logement et éventuellement le voisinage.

Si vous êtes enceinte :

- **Ne réalisez jamais vous-même des travaux portant sur des revêtements contenant du plomb ;**
- **Éloignez-vous de tous travaux portant sur des revêtements contenant du plomb**

Si vous craignez qu'il existe un risque pour votre santé ou celle de votre enfant, parlez-en à votre médecin (généraliste, pédiatre, médecin de protection maternelle et infantile, médecin scolaire) qui prescrira, s'il le juge utile, un dosage de plomb dans le sang (plombémie). Des informations sur la prévention du saturnisme peuvent être obtenues auprès des directions départementales de l'équipement ou des directions départementales des affaires sanitaires et sociales, ou sur les sites Internet des ministères chargés de la santé et du logement.

9.2 Illustrations

Aucune photo/illustration n'a été jointe à ce rapport.

9.3 Analyses chimiques du laboratoire

Aucune analyse chimique n'a été réalisée en laboratoire.



La certification de compétence de personnes physiques est attribuée par ABCIDIA CERTIFICATION à

CHOUQUET Vincent
sous le numéro 16-669

Cette certification concerne les spécialités de diagnostics immobiliers suivantes :

- | | | | |
|-------------------------------------|---|----------------------------|-----------------------|
| <input checked="" type="checkbox"/> | Amiante sans mention | Prise d'effet : 14/01/2020 | Validité : 13/01/2027 |
| | <small>Arrêté du 2 juillet 2018 définissant les critères de certification des opérateurs de diagnostic technique.</small> | | |
| <input checked="" type="checkbox"/> | Amiante avec mention | Prise d'effet : 14/01/2020 | Validité : 13/01/2027 |
| | <small>Arrêté du 2 juillet 2018 définissant les critères de certification des opérateurs de diagnostic technique.</small> | | |
| <input checked="" type="checkbox"/> | DPE individuel | Prise d'effet : 15/01/2021 | Validité : 14/01/2028 |
| | <small>Arrêté du 2 juillet 2018 définissant les critères de certification des opérateurs de diagnostic technique.</small> | | |
| <input checked="" type="checkbox"/> | Gaz | Prise d'effet : 15/01/2021 | Validité : 14/01/2028 |
| | <small>Arrêté du 2 juillet 2018 définissant les critères de certification des opérateurs de diagnostic technique.</small> | | |
| <input checked="" type="checkbox"/> | CREP | Prise d'effet : 15/01/2021 | Validité : 14/01/2028 |
| | <small>Arrêté du 2 juillet 2018 définissant les critères de certification des opérateurs de diagnostic technique.</small> | | |
| <input checked="" type="checkbox"/> | Termites
Métropole | Prise d'effet : 15/01/2021 | Validité : 14/01/2028 |
| | <i>Zone d'intervention : France métropolitaine</i>
<small>Arrêté du 2 juillet 2018 définissant les critères de certification des opérateurs de diagnostic technique.</small> | | |
| <input checked="" type="checkbox"/> | Electricité | Prise d'effet : 15/01/2021 | Validité : 14/01/2028 |
| | <small>Arrêté du 2 juillet 2018 définissant les critères de certification des opérateurs de diagnostic technique.</small> | | |

cofrac
CERTIFICATION DE PERSONNES
Accréditation n°4-0540
portée disponible sur www.cofrac.fr

Véronique DELMAY
Gestionnaire des certifiés

Le maintien des dates de validité mentionnées ci-dessus est conditionné à la bonne exécution des opérations de surveillance
Certification délivrée selon le dispositif particulier de certification de diagnostic immobilier PRO 06

ABCIDIA CERTIFICATION - Domaine de Saint Paul - Bat: A6 - 4e étage - BAL N° 60011
102, route de Limours - 78470 Saint-Rémy-lès-Chevreuse - 01 30 85 25 71
www.abcidia-certification.fr - contact@abcidia-certification.fr

ENR 20 V6 du 02 avril 2014



Rapport de mission de repérage des matériaux et produits contenant de l'amiante pour l'établissement du constat établi à l'occasion de la vente d'un immeuble bâti (Listes A et B de l'annexe 13-9 du Code de la Santé publique)

Numéro de dossier : LE_02_2024_1520

Date du repérage : 04/03/2024

Références réglementaires et normatives

Textes réglementaires	Articles L. 1334-13, R. 1334-20 et 21, R. 1334-23 et 24, Annexe 13.9 du Code de la Santé Publique; Arrêtés du 12 décembre 2012 et 26 juin 2013, décret 2011-629 du 3 juin 2011, arrêté du 1 ^{er} juin 2015.
Norme(s) utilisée(s)	Norme NF X 46-020 d'août 2017 : Repérage des matériaux et produits contenant de l'amiante dans les immeubles bâtis

Immeuble bâti visité

Adresse	Rue : A GACHIOT Bât., escalier, niveau, appartement n°, lot n° : , Lot numéro Non communiqué Code postal, ville : 32370 BOURROUILLAN Section cadastrale B, Parcelle(s) n° 633, B 635
Périmètre de repérage : Toutes parties accessibles sans démontage ni destruction. Maison sur 2 niveaux + véranda et hangar aménagé extérieur.
Type de logement : Maison de 100 à 150 m²
Fonction principale du bâtiment : Habitation (maison individuelle)
Date de construction : < 1949

Le propriétaire et le donneur d'ordre

Le(s) propriétaire(s) :	Nom et prénom : Monsieur LE HOUELLEUR Adresse : A GACHIOT 32370 BOURROUILLAN
Le donneur d'ordre	Nom et prénom : Monsieur LE HOUELLEUR Adresse : A GACHIOT 32370 BOURROUILLAN

Le(s) signataire(s)

	NOM Prénom	Fonction	Organisme certification	Détail de la certification
Opérateur(s) de repérage ayant participé au repérage ----- Personne(s) signataire(s) autorisant la diffusion du rapport	CHOUQUET Vincent	Opérateur de repérage	ABCIDIA CERTIFICATION Domaine de Saint Paul - Bat: A6 - 4e étage - BAL N° 60011 - 102, route de Limours - 78470 Saint- Rémy-lès-Chevreuse	Obtention : 15/01/2021 Échéance : 14/01/2028 N° de certification : 16-669

Raison sociale de l'entreprise : **Adourdiagnostics** (Numéro SIRET : **851 243 709 00017**)

Adresse : **Lieu dit L'Arche, 32720 Arblade le Bas**

Désignation de la compagnie d'assurance : **AXA**

Numéro de police et date de validité : **10495521304 - 01/01/2025**

Le rapport de repérage

Date d'émission du rapport de repérage : 05/03/2024, remis au propriétaire le 05/03/2024

Diffusion : le présent rapport de repérage ne peut être reproduit que dans sa totalité, annexes incluses

Pagination : le présent rapport avec les annexes comprises, est constitué de 16 pages

Sommaire

- 1 Les conclusions
2 Le(s) laboratoire(s) d'analyses
3 La mission de repérage
4 Conditions de réalisation du repérage
5 Résultats détaillés du repérage
6 Signatures
7 Annexes

1. - Les conclusions

Avertissement : les textes ont prévu plusieurs cadres réglementaires pour le repérage des matériaux ou produits contenant de l'amiante, notamment pour les cas de démolition d'immeuble. La présente mission de repérage ne répond pas aux exigences prévues pour les missions de repérage des matériaux et produits contenant de l'amiante avant démolition d'immeuble ou avant réalisation de travaux dans l'immeuble concerné et son rapport ne peut donc pas être utilisé à ces fins.

- 1.1. Dans le cadre de mission décrit à l'article 3.2, il n'a pas été repéré de matériaux ou produits contenant de l'amiante.
1.2. Dans le cadre de mission décrit à l'article 3.2 les locaux ou parties de locaux, composants ou parties de composants qui n'ont pu être visités et pour lesquels des investigations complémentaires sont nécessaires afin de statuer sur la présence ou l'absence d'amiante :

Table with 3 columns: Localisation, Parties du local, Raison. Row 1: 1er étage - Sous toiture, Toutes, Pas d'accès

Certains locaux, parties de locaux ou composants n'ont pas pu être sondés, des investigations approfondies doivent être réalisées afin d'y vérifier la présence éventuelle d'amiante. Les obligations réglementaires du (des) propriétaire(s) prévues aux articles R.1334-15 à R.1334-18 du Code de la Santé Publique, ne sont pas remplies conformément aux dispositions de l'article 3 de l'arrêté du 12 Décembre 2012 (Listes "A" et "B"). De ce fait le vendeur reste responsable au titre des vices cachés en cas de présence d'Amiante. En cas de présence d'Amiante, et si il y a obligation de retrait, ce dernier sera à la charge du vendeur.

2. - Le(s) laboratoire(s) d'analyses

Raison sociale et nom de l'entreprise : ... Il n'a pas été fait appel à un laboratoire d'analyse
Adresse :

Numéro de l'accréditation Cofrac : -

3. – La mission de repérage

3.1 L'objet de la mission

Dans le cadre de la vente de l'immeuble bâti, ou de la partie d'immeuble bâti, décrit en page de couverture du présent rapport, la mission consiste à repérer dans cet immeuble, ou partie d'immeuble, certains matériaux ou produits contenant de l'amiante conformément à la législation en vigueur.
 Pour s'exonérer de tout ou partie de sa garantie des vices cachés, le propriétaire vendeur annexe à la promesse de vente ou au contrat de vente le présent rapport.

3.2 Le cadre de la mission

3.2.1 L'intitulé de la mission

«Repérage en vue de l'établissement du constat établi à l'occasion de la vente de tout ou partie d'un immeuble bâti».

3.2.2 Le cadre réglementaire de la mission

L'article L 271-4 du code de la construction et de l'habitation prévoit qu' «en cas de vente de tout ou partie d'un immeuble bâti, un dossier de diagnostic technique, fourni par le vendeur, est annexé à la promesse de vente ou, à défaut de promesse, à l'acte authentique de vente. En cas de vente publique, le dossier de diagnostic technique est annexé au cahier des charges.»

Le dossier de diagnostic technique comprend, entre autres, «l'état mentionnant la présence ou l'absence de matériaux ou produits contenant de l'amiante prévu à l'article L. 1334-13 du même code».

La mission, s'inscrivant dans ce cadre, se veut conforme aux textes réglementaires de référence mentionnés en page de couverture du présent rapport.

3.2.3 L'objectif de la mission

«Le repérage a pour objectif d'identifier et de localiser les matériaux et produits contenant de l'amiante mentionnés en annexe du Code la santé publique.»
 L'Annexe du Code de la santé publique est l'annexe 13.9 (liste A et B).

3.2.4 Le programme de repérage de la mission réglementaire

Le programme de repérage est défini à minima par l'Annexe 13.9 (liste A et B) du Code de la santé publique et se limite pour une mission normale à la recherche de matériaux et produits contenant de l'amiante dans les composants et parties de composants de la construction y figurant.

En partie droite l'extrait du texte de l'Annexe 13.9

Important : Le programme de repérage de la mission de base est limitatif. Il est plus restreint que celui élaboré pour les missions de repérage de matériaux ou produits contenant de l'amiante avant démolition d'immeuble ou celui à élaborer avant réalisation de travaux.

3.2.5 Programme de repérage complémentaire (le cas échéant)

En plus du programme de repérage réglementaire, le présent rapport porte sur les parties de composants suivantes :

Liste A	
Composant de la construction	Partie du composant à vérifier ou à sonder
Flocages, Calorifugeages, Faux plafonds	Flocages
	Calorifugeages
	Faux plafonds
Liste B	
Composant de la construction	Partie du composant à vérifier ou à sonder
1. Parois verticales intérieures	
Murs, Cloisons "en dur" et Poteaux (périphériques et intérieurs)	Enduits projetés
	Revêtement dur (plaques de menuiseries)
	Revêtement dur (amiante-ciment)
	Entourages de poteaux (carton)
	Entourages de poteaux (amiante-ciment)
	Entourages de poteaux (matériau sandwich)
Cloisons (légères et préfabriquées), Gains et Coffres verticaux	Entourages de poteaux (carton+plâtre)
	Coffrage perdu
	Enduits projetés
	Panneaux de cloisons
2. Planchers et plafonds	
Plafonds, Poutres et Charpentes, Gains et Coffres Horizontaux	Enduits projetés
	Panneaux collés ou vissés
Planchers	Dalles de sol
3. Conduits, canalisations et équipements intérieurs	
Conduits de fluides (air, eau, autres fluides)	Conduits
	Enveloppes de calorifuges
Clapets / volets coupe-feu	Clapets coupe-feu
	Volets coupe-feu
	Rebouchage
Portes coupe-feu	Joints (tresses)
	Joints (bandes)
Vide-ordures	Conduits
4. Eléments extérieurs	
Toitures	Plaques (composites)
	Plaques (fibres-ciment)
	Ardoises (composites)
	Ardoises (fibres-ciment)
	Accessoires de couvertures (composites)
	Accessoires de couvertures (fibres-ciment)
Bardages et façades légères	Bardeaux bitumineux
	Plaques (composites)
	Plaques (fibres-ciment)
	Ardoises (composites)
	Ardoises (fibres-ciment)
	Panneaux (composites)
Conduits en toiture et façade	Panneaux (fibres-ciment)
	Conduites d'eaux pluviales en amiante-ciment
	Conduites d'eaux usées en amiante-ciment
	Conduits de fumée en amiante-ciment

Composant de la construction	Partie du composant ayant été inspecté (Description)	Sur demande ou sur information
Néant	-	

3.2.6 Le périmètre de repérage effectif

Il s'agit de l'ensemble des locaux ou parties de l'immeuble concerné par la mission de repérage figurant sur le schéma de repérage joint en annexe à l'exclusion des locaux ou parties d'immeuble n'ayant pu être visités.

Descriptif des pièces visitées

**Rez de chaussée - Véranda,
Rez de chaussée - Cuisine,
Rez de chaussée - Séjour,
Rez de chaussée - Bureau,
Rez de chaussée - Salle d'eau,
Rez de chaussée - Wc,
Rez de chaussée - Chambre 1,
Rez de chaussée - Débarras,**

**Rez de chaussée - Cellier,
1er étage - Palier,
1er étage - Chambre 2,
1er étage - Chambre 3,
1er étage - Chambre 4,
Hangar - Pièce 1,
Hangar - Pièce 2,
Hangar - Pièce 3,
Hangar - Pièce 4**

Localisation	Description
Rez de chaussée - Véranda	Sol : Carrelage et Carrelage Mur A, B, C, D : Plâtre et Peinture Plafond : Plâtre et Peinture Plinthes : Carrelage et carrelage Fenêtre : Métal et aluminium
Rez de chaussée - Cuisine	Sol : tomettes et tomettes Mur A, B, C, D : Plâtre et peinture et faïence Plafond : Bois et brut Porte : Bois et brut Embrasure porte : Bois et Vernis
Rez de chaussée - Bureau	Sol : parquet bois et Parquet Mur A, B, C, D : plâtre et Peinture Plafond : bois et brut Fenêtre 1 B : bois et vernis Fenêtre 2 1 : bois et vernis Porte A : Bois et Peinture Embrasure porte : bois et vernis
Rez de chaussée - Séjour	Sol : Parquet et Parquet Plafond : bois et brut Fenêtre : Bois et Vernis Embrasure porte : Bois et Vernis Mur A, B, C, D : plâtre et Peinture
Rez de chaussée - Salle d'eau	Sol : Carrelage et Carrelage Mur A, B, C, D : Plâtre et peinture et faïence Plafond : Bois et vernis Fenêtre C : bois et Peinture Porte A : Bois et Peinture Embrasure porte : bois et vernis
Rez de chaussée - Wc	Sol : Carrelage et Carrelage Mur A, B, C, D : Plâtre et Peinture Plafond : Bois et vernis Fenêtre C : bois et Peinture Porte A : Bois et Peinture Embrasure porte : bois et vernis
Rez de chaussée - Chambre 1	Sol : Parquet et Parquet Mur A, B, C, D : Plâtre et Peinture Plafond : Bois et vernis Plinthes : Bois et Vernis Fenêtre B : bois et Peinture Porte A : Bois et Peinture Embrasure porte : bois et vernis
Rez de chaussée - Débarras	Sol : tomettes et tomettes Mur A, B, C, D : plâtre et peinture Plafond : bois et vernis Porte A : Bois et Peinture Embrasure porte : bois et Peinture
Rez de chaussée - Cellier	Sol : Carrelage et Carrelage Mur A, B, C, D : plâtre et Peinture Plafond : Plâtre et Peinture Porte A : Bois et Vernis Embrasure porte : bois et Vernis
1er étage - Palier	Sol : Parquet et lino Mur A, B, C, D : Plâtre et Peinture Plafond : Bois et tissu Plinthes : Bois et vernis

Localisation	Description
1er étage - Chambre 2	Sol : Parquet et lino Mur A, B, C, D : Plâtre et Peinture Plafond : Bois et tissus Plinthes : Bois et vernis Fenêtre : Bois et Vernis Porte A : Bois et Peinture Embrasure porte : bois et Peinture
1er étage - Chambre 3	Sol : Parquet et lino Mur A, B, C, D : Plâtre et Peinture Plafond : Bois et tissus Plinthes : Bois et vernis Fenêtre : Bois et Vernis Porte A : Bois et Peinture Embrasure porte : bois et Peinture
1er étage - Chambre 4	Sol : Parquet et lino Mur A, B, C, D : Plâtre et Peinture Plafond : Bois et tissus Plinthes : Bois et vernis Fenêtre : Bois et Vernis Porte A : Bois et Peinture Embrasure porte : bois et Peinture
Hangar - Pièce 1	Sol : Béton et peint Mur A, B, C, D : enduit et Peinture Plafond : isolant et brut Porte : Métal et Peinture
Hangar - Pièce 2	Sol : Béton et peint Mur A, B, C, D : enduit et Peinture Plafond : isolant et brut Porte : Métal et Peinture
Hangar - Pièce 3	Sol : Béton et peint Mur A, B, C, D : enduit et Peinture Plafond : isolant et brut Porte : Métal et Peinture
Hangar - Pièce 4	Sol : Béton et peint Mur A, B, C, D : enduit et Peinture Plafond : isolant et brut Porte : Métal et Peinture

4. – Conditions de réalisation du repérage

4.1 Bilan de l'analyse documentaire

Documents demandés	Documents remis
Rapports concernant la recherche d'amiante déjà réalisés	-
Documents décrivant les ouvrages, produits, matériaux et protections physiques mises en place	-
Eléments d'information nécessaires à l'accès aux parties de l'immeuble bâti en toute sécurité	-

Observations :

Néant

4.2 Date d'exécution des visites du repérage in situ

Date de la commande : 19/02/2024

Date(s) de visite de l'ensemble des locaux : 04/03/2024

Heure d'arrivée : 09 h 15

Durée du repérage : 02 h 15

Personne en charge d'accompagner l'opérateur de repérage : Propriétaires : Mr et Mme

4.3 Écarts, adjonctions, suppressions par rapport aux normes en vigueur

La mission de repérage s'est déroulée conformément aux prescriptions de la norme NF X 46-020, révision d'Août 2017.

Observations	Oui	Non	Sans Objet
Plan de prévention réalisé avant intervention sur site	-	-	X
Vide sanitaire accessible			X
Combles ou toiture accessibles et visitables			X

4.4 Plan et procédures de prélèvements

Aucun prélèvement n'a été réalisé.

5. – Résultats détaillés du repérage

5.1 Liste des matériaux ou produits contenant de l'amiante, états de conservation, conséquences réglementaires (fiche de cotation)

Matériaux ou produits contenant de l'amiante

Localisation	Identifiant + Description	Conclusion (justification)	Etat de conservation** et préconisations*
Néant	-		

* Un détail des conséquences réglementaires et recommandations est fournis en annexe 7.4 de ce présent rapport
** détails fournis en annexe 7.3 de ce présent rapport

5.2 Listes des matériaux et produits ne contenant pas d'amiante après analyse

Localisation	Identifiant + Description
Néant	-

5.3 Liste des matériaux ou produits (liste A et B) ne contenant pas d'amiante sur justificatif

Localisation	Identifiant + Description
Néant	-

6. – Signatures

Nota : Le présent rapport est établi par une personne dont les compétences sont certifiées par **ABCIDIA CERTIFICATION** Domaine de Saint Paul - Bat: A6 - 4e étage - BAL N° 60011 - 102, route de Limours - 78470 Saint-Rémy-lès-Chevreuse (détail sur www.info-certif.fr)

Fait à Arblade le Bas, le 04/03/2024

Par : CHOUQUET Vincent



Signature du représentant :

--

ANNEXES**Au rapport de mission de repérage n° LE_02_2024_1520****Informations conformes à l'annexe III de l'arrêté du 12 décembre 2012**

Les maladies liées à l'amiante sont provoquées par l'inhalation des fibres. Toutes les variétés d'amiante sont classées comme substances cancérigènes avérées pour l'homme. L'inhalation de fibres d'amiante est à l'origine de cancers (mésothéliomes, cancers broncho-pulmonaires) et d'autres pathologies non cancéreuses (épanchements pleuraux, plaques pleurales).

L'identification des matériaux et produits contenant de l'amiante est un préalable à l'évaluation et à la prévention des risques liés à l'amiante. Elle doit être complétée par la définition et la mise en œuvre de mesures de gestion adaptées et proportionnées pour limiter l'exposition des occupants présents temporairement ou de façon permanente dans l'immeuble. L'information des occupants présents temporairement ou de façon permanente est un préalable essentiel à la prévention du risque d'exposition à l'amiante.

Il convient donc de veiller au maintien du bon état de conservation des matériaux et produits contenant de l'amiante afin de remédier au plus tôt aux situations d'usure anormale ou de dégradation.

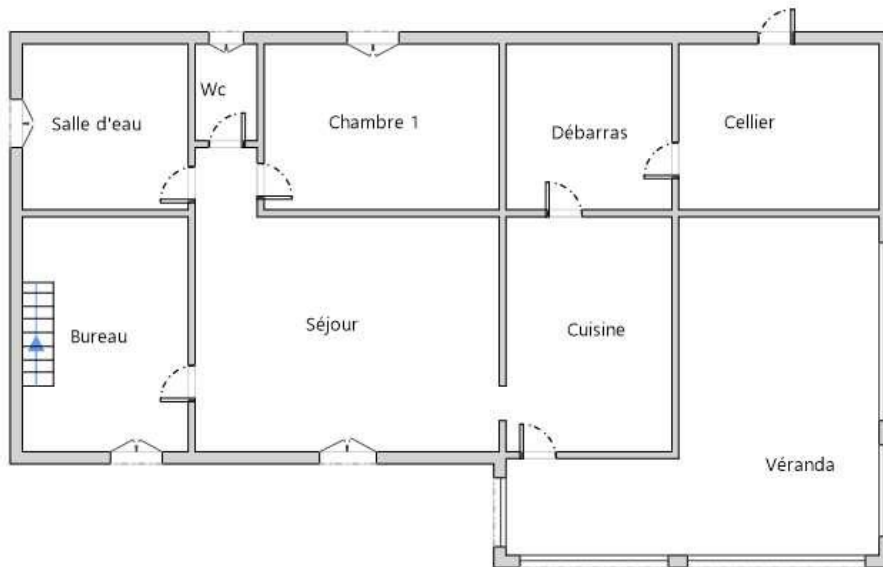
Il conviendra de limiter autant que possible les interventions sur les matériaux et produits contenant de l'amiante qui ont été repérés et de faire appel aux professionnels qualifiés, notamment dans le cas de retrait ou de confinement de ce type de matériau ou produit.

Enfin, les déchets contenant de l'amiante doivent être éliminés dans des conditions strictes.

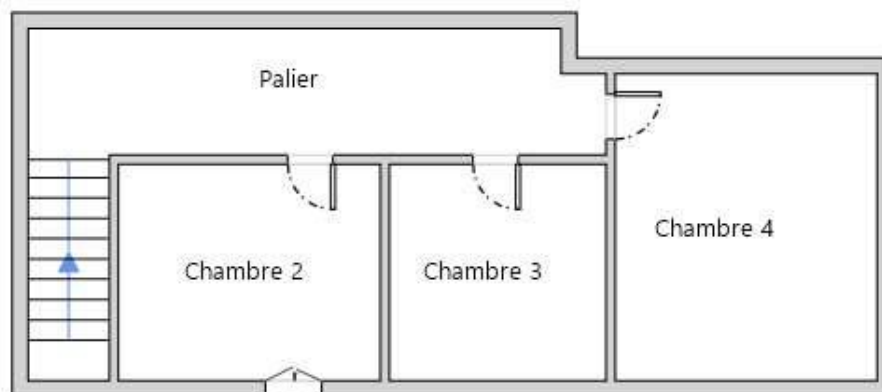
Renseignez-vous auprès de votre mairie ou de votre préfecture. Pour connaître les centres d'élimination près de chez vous, consultez la base de données « déchets » gérée par l'ADEME, directement accessible sur le site internet www.sinoe.org.

Sommaire des annexes**7 Annexes****7.1 Schéma de repérage****7.2 Rapports d'essais****7.3 Grilles réglementaires d'évaluation de l'état de conservation des matériaux et produits contenant de l'amiante****7.4 Conséquences réglementaires et recommandations****7.5 Recommandations générales de sécurité****7.6 Documents annexés au présent rapport**

7.1 - Annexe - Schéma de repérage



Rez-de-chaussée



1er Etage

Légende

	Conduit en fibro-ciment		Dalles de sol	<p>Nom du propriétaire : Monsieur LE HOUELLEUR Adresse du bien : A GACHOT 32370 BOURROUILLAN</p>
	Conduit autre que fibro-ciment		Carrelage	
	Brides		Colle de revêtement	
	Dépôt de Matériaux contenant de l'amiante		Dalles de faux-plafond	
	Matériau ou produit sur lequel un doute persiste		Toiture en fibro-ciment	
	Présence d'amiante		Toiture en matériaux composites	

Aucune photo/illustration n'a été jointe à ce rapport.

7.2 - Annexe - Rapports d'essais

Identification des prélèvements :

Identifiant et prélèvement	Localisation	Composant de la construction	Parties du composant	Description
-	-	-	-	-

Copie des rapports d'essais :

Aucun rapport d'essai n'a été fourni ou n'est disponible

7.3 - Annexe - Evaluation de l'état de conservation des matériaux et produits contenant de l'amiante

Grilles d'évaluation de l'état de conservation des matériaux ou produit de la liste A

Aucune évaluation n'a été réalisée

Critères d'évaluation de l'état de conservation des matériaux ou produit de la liste A

1. Classification des différents degrés d'exposition du produit aux circulations d'air

Fort	Moyen	Faible
1° Il n'existe pas de système spécifique de ventilation, la pièce ou la zone homogène évaluée est ventilée par ouverture des fenêtres. ou 2° Le faux plafond se trouve dans un local qui présente une (ou plusieurs) façade(s) ouverte(s) sur l'extérieur susceptible(s) de créer des situations à forts courants d'air, ou 3° Il existe un système de ventilation par insufflation d'air dans le local et l'orientation du jet d'air est telle que celui-ci	1° Il existe un système de ventilation par insufflation d'air dans le local et l'orientation du jet est telle que celui-ci n'affecte pas directement le faux plafond contenant de l'amiante, ou 2° Il existe un système de ventilation avec reprise(s) d'air au niveau du faux plafond (système de ventilation à double flux).	1° Il n'existe ni ouvrant ni système de ventilation spécifique dans la pièce ou la zone évaluée, ou 2° Il existe dans la pièce ou la zone évaluée, un système de ventilation par extraction dont la reprise d'air est éloignée du faux plafond contenant de l'amiante.

affecte directement le faux plafond contenant de l'amiante.		
---	--	--

2. Classification des différents degrés d'exposition du produit aux chocs et vibrations

Fort	Moyen	Faible
L'exposition du produit aux chocs et vibrations sera considérée comme forte dans les situations où l'activité dans le local ou à l'extérieur engendre des vibrations, ou rend possible les chocs directs avec le faux plafond contenant de l'amiante (ex : hall industriel, gymnase, discothèque...).	L'exposition du produit aux chocs et vibrations sera considérée comme moyenne dans les situations où le faux plafond contenant de l'amiante n'est pas exposé aux dommages mécaniques mais se trouve dans un lieu très fréquenté (ex : supermarché, piscine, théâtre,...).	L'exposition du produit aux chocs et vibrations sera considérée comme faible dans les situations où le faux plafond contenant de l'amiante n'est pas exposé aux dommages mécaniques, n'est pas susceptible d'être dégradé par les occupants ou se trouve dans un local utilisé à des activités tertiaires passives.

Grilles d'évaluation de l'état de conservation des matériaux ou produit de la liste B

Aucune évaluation n'a été réalisée

Critères d'évaluation de l'état de conservation des matériaux ou produit de la liste B

1. Classification des niveaux de risque de dégradation ou d'extension de la dégradation du matériau.

Risque faible de dégradation ou d'extension de dégradation	Risque de dégradation ou d'extension à terme de la dégradation	Risque de dégradation ou d'extension rapide de la dégradation
L'environnement du matériau contenant de l'amiante ne présente pas ou très peu de risque pouvant entraîner à terme, une dégradation ou une extension de la dégradation du matériau.	L'environnement du matériau contenant de l'amiante présente un risque pouvant entraîner à terme, une dégradation ou une extension de la dégradation du matériau.	L'environnement du matériau contenant de l'amiante présente un risque important pouvant entraîner rapidement, une dégradation ou une extension de la dégradation du matériau.

Légende : EP = évaluation périodique ; AC1 = action corrective de premier niveau ; AC2 = action corrective de second niveau.

L'évaluation du risque de dégradation lié à l'environnement du matériau ou produit prend en compte :

- Les agressions physiques intrinsèques au local (ventilation, humidité, etc...) selon que le risque est probable ou avéré ;
- La sollicitation des matériaux ou produits liée à l'activité des locaux, selon qu'elle est exceptionnelle/faible ou quotidienne/forte.

Elle ne prend pas en compte certains facteurs fluctuants d'aggravation de la dégradation des produits et matériaux, comme la fréquence d'occupation du local, la présence d'animaux nuisibles, l'usage réel des locaux, un défaut d'entretien des équipements, etc...

7.4 - Annexe - Conséquences réglementaires et recommandations

Conséquences réglementaires suivant l'état de conservation des matériaux ou produit de la liste A

Article R1334-27 : En fonction du résultat du diagnostic obtenu à partir de la grille d'évaluation de l'arrêté du 12 décembre 2012, le propriétaire met en œuvre les préconisations mentionnées à l'article R1334-20 selon les modalités suivantes :

Score 1 – L'évaluation périodique de l'état de conservation de ces matériaux et produits de la liste A contenant de l'amiante est effectué dans un délai maximal de trois ans à compter de la date de remise au propriétaire du rapport de repérage ou des résultats de la dernière évaluation de l'état de conservation, ou à l'occasion de toute modification substantielle de l'ouvrage et de son usage. La personne ayant réalisé cette évaluation en remet les résultats au propriétaire contre accusé de réception.

Score 2 – La mesure d'empoussièrement dans l'air est effectuée dans les conditions définies à l'article R1334-25, dans un délai de trois mois à compter de la date de remise au propriétaire du rapport de repérage ou des résultats de la dernière évaluation de l'état de conservation. L'organisme qui réalise les prélèvements d'air remet les résultats des mesures d'empoussièrement au propriétaire contre accusé de réception.

Score 3 – Les travaux de confinement ou de retrait de l'amiante sont mis en œuvre selon les modalités prévues à l'article R. 1334-29.

Article R1334-28 : Si le niveau d'empoussièrement mesuré dans l'air en application de l'article R1334-27 est inférieur ou égal à la valeur de cinq fibres par litre, le propriétaire fait procéder à l'évaluation périodique de l'état de conservation des matériaux et produits de la liste A contenant de l'amiante prévue à l'article R1334-20, dans un délai maximal de trois ans à compter de la date de remise des résultats des mesures d'empoussièrement ou à l'occasion de toute modification substantielle de l'ouvrage ou de son usage.

Si le niveau d'empoussièrement mesuré dans l'air en application de l'article R1334-27 est supérieur à cinq fibres par litre, le propriétaire fait procéder à des travaux de confinement ou de retrait de l'amiante, selon les modalités prévues à l'article R1334-29.

Article R1334-29 : Les travaux précités doivent être achevés dans un délai de trente-six mois à compter de la date à laquelle sont remis au propriétaire le rapport de repérage ou les résultats des mesures d'empoussièrement ou de la dernière évaluation de l'état de conservation.

Pendant la période précédant les travaux, des mesures conservatoires appropriées doivent être mises en œuvre afin de réduire l'exposition des occupants et de la maintenir au niveau le plus bas possible, et dans tous les cas à un niveau d'empoussièrement inférieur à cinq fibres par litre. Les mesures conservatoires ne doivent conduire à aucune sollicitation des matériaux et produits concernés par les travaux.

Le propriétaire informe le préfet du département du lieu d'implantation de l'immeuble concerné, dans un délai de deux mois à compter de la date à laquelle sont remis le rapport de repérage ou les résultats des mesures d'empoussièrement ou de la dernière évaluation de l'état de conservation, des mesures conservatoires mises en œuvres, et, dans un délai de douze mois, des travaux à réaliser et de l'échéancier proposé.

Article R.1334-29-3 :

1) A l'issue des travaux de retrait ou de confinement de matériaux et produits de la liste A mentionnés à l'article R.1334-29, le propriétaire fait procéder par une personne mentionnée au premier alinéa de l'article R.1334-23, avant toute restitution des locaux traités, à un examen visuel de l'état des surfaces traitées. Il fait également procéder, dans les conditions définies à l'article R.1334-25, à une mesure du niveau d'empoussièrement dans l'air après démantèlement du dispositif de confinement. Ce niveau doit être inférieur ou égal à cinq fibres par litre.

II) Si les travaux ne conduisent pas au retrait total des matériaux et produits de la liste A contenant de l'amiante, il est procédé à une évaluation périodique de l'état de conservation de ces matériaux et produits résiduels dans les conditions prévues par l'arrêté mentionné à l'article R.1334-20, dans un délai maximal de trois ans à compter de la date à laquelle sont remis les résultats du contrôle ou à l'occasion de toute modification substantielle de l'ouvrage ou de son usage.

III) Lorsque des travaux de retrait ou de confinement de matériaux et produits de la liste B contenant de l'amiante sont effectués à l'intérieur de bâtiment occupés ou fréquentés, le propriétaire fait procéder, avant toute restitution des locaux traités, à l'examen visuel et à la mesure d'empoussièrement dans l'air mentionnée au premier alinéa du présent article.

Détail des préconisations suivant l'état de conservation des matériaux ou produit de la liste B

- Réalisation d'une « évaluation périodique »**, lorsque le type de matériau ou produit concerné contenant de l'amiante, la nature et l'étendue des dégradations qu'il présente et l'évaluation du risque de dégradation ne conduisent pas à conclure à la nécessité d'une action de protection immédiate sur le matériau ou produit, consistant à :
 - Contrôler périodiquement que l'état de dégradation des matériaux et produits concernés ne s'aggrave pas et, le cas échéant, que leur protection demeure en bon état de conservation ;
 - Rechercher, le cas échéant, les causes de dégradation et prendre les mesures appropriées pour les supprimer.
- Réalisation d'une « action corrective de premier niveau »**, lorsque le type de matériau ou produit concerné contenant de l'amiante, la nature et l'étendue des dégradations et l'évaluation du risque de dégradation conduisent à conclure à la nécessité d'une action de remise en état limitée au remplacement, au recouvrement ou à la protection des seuls éléments dégradés, consistant à :
 - Rechercher les causes de la dégradation et définir les mesures correctives appropriées pour les supprimer ; b) Procéder à la mise en œuvre de ces mesures correctives afin d'éviter toute nouvelle dégradation et, dans l'attente, prendre les mesures de protection appropriées afin de limiter le risque de dispersion des fibres d'amiante ;
 - Veiller à ce que les modifications apportées ne soient pas de nature à aggraver l'état des autres matériaux et produits contenant de l'amiante restant accessibles dans la même zone ;
 - Contrôler périodiquement que les autres matériaux et produits restant accessibles ainsi que, le cas échéant, leur protection demeurent en bon état de conservation.Il est rappelé l'obligation de faire appel à une entreprise certifiée pour le retrait ou le confinement.
- Réalisation d'une « action corrective de second niveau »**, qui concerne l'ensemble d'une zone, de telle sorte que le matériau ou produit ne soit plus soumis à aucune agression ni dégradation, consistant à :
 - Prendre, tant que les mesures mentionnées au c (paragraphe suivant) n'ont pas été mises en place, les mesures conservatoires appropriées pour limiter le risque de dégradation et la dispersion des fibres d'amiante. Cela peut consister à adapter, voire condamner l'usage des locaux concernés afin d'éviter toute exposition et toute dégradation du matériau ou produit contenant de l'amiante. Durant les mesures conservatoires, et afin de vérifier que celles-ci sont adaptées, une mesure d'empoussièrement est réalisée, conformément aux dispositions du code de la santé publique ;
 - Procéder à une analyse de risque complémentaire, afin de définir les mesures de protection ou de retrait les plus adaptées, prenant en compte l'intégralité des matériaux et produits contenant de l'amiante dans la zone concernée ;
 - Mettre en œuvre les mesures de protection ou de retrait définies par l'analyse de risque ;
 - Contrôler périodiquement que les autres matériaux et produits restant accessibles, ainsi que leur protection, demeurent en bon état de conservation.En fonction des situations particulières rencontrées lors de l'évaluation de l'état de conservation, des compléments et précisions à ces recommandations sont susceptibles d'être apportées.

7.5 - Annexe - Recommandations générales de sécurité

L'identification des matériaux et produits contenant de l'amiante est un préalable à l'évaluation et à la prévention des risques liés à la présence d'amiante dans un bâtiment. Elle doit être complétée par la définition et la mise en œuvre de mesures de gestion adaptées et proportionnées pour limiter l'exposition des occupants présents temporairement ou de façon permanente dans le bâtiment et des personnes appelées à intervenir sur les matériaux ou produits contenant de l'amiante. Les recommandations générales de sécurité définies ci-après rappellent les règles de base destinées à prévenir les expositions. Le propriétaire (ou, à défaut, l'exploitant) de l'immeuble concerné adapte ces recommandations aux particularités de chaque bâtiment et de ses conditions d'occupation ainsi qu'aux situations particulières rencontrées. Ces recommandations générales de sécurité ne se substituent en aucun cas aux obligations réglementaires existantes en matière de prévention des risques pour la santé et la sécurité des travailleurs, inscrites dans le code du travail.

1. Informations générales

a) Dangerosité de l'amiante

Les maladies liées à l'amiante sont provoquées par l'inhalation des fibres. Toutes les variétés d'amiante sont classées comme substances cancérigènes avérées pour l'homme. Elles sont à l'origine de cancers qui peuvent atteindre soit la plèvre qui entoure les poumons (mésothéliomes), soit les bronches et/ou les poumons (cancers broncho-pulmonaires). Ces lésions surviennent longtemps (souvent entre 20 à 40 ans) après le début de l'exposition à l'amiante. Le Centre international de recherche sur le cancer (CIRC) a également établi récemment un lien entre exposition à l'amiante et cancers du larynx et des ovaires. D'autres pathologies, non cancéreuses, peuvent également survenir en lien avec une exposition à l'amiante. Il s'agit exceptionnellement d'épanchements pleuraux (liquide dans la plèvre) qui peuvent être récidivants ou de plaques pleurales (qui épaississent la plèvre). Dans le cas d'empoussièrement important, habituellement d'origine professionnelle, l'amiante peut provoquer une sclérose (asbestose) qui réduira la capacité respiratoire et peut dans les cas les plus graves produire une insuffisance respiratoire parfois mortelle. Le risque de cancer du poumon peut être majoré par l'exposition à d'autres agents cancérigènes, comme la fumée du tabac.

b) Présence d'amiante dans des matériaux et produits en bon état de conservation

L'amiante a été intégré dans la composition de nombreux matériaux utilisés notamment pour la construction. En raison de son caractère cancérigène, ses usages ont été restreints progressivement à partir de 1977, pour aboutir à une interdiction totale en 1997.

En fonction de leur caractéristique, les matériaux et produits contenant de l'amiante peuvent libérer des fibres d'amiante en cas d'usure ou lors d'interventions mettant en cause l'intégrité du matériau ou produit (par exemple perçage, ponçage, découpe, friction...). Ces situations peuvent alors conduire à des expositions importantes si des mesures de protection renforcées ne sont pas prises.

Pour rappel, les matériaux et produits répertoriés aux listes A et B de l'annexe 13-9 du code de la santé publique font l'objet d'une évaluation de l'état de conservation dont les modalités sont définies par arrêté. Il convient de suivre les recommandations émises par les opérateurs de repérage dits « diagnostiqueurs » pour la gestion des matériaux ou produits repérés.

De façon générale, il est important de veiller au maintien en bon état de conservation des matériaux et produits contenant de l'amiante et de

remédier au plus tôt aux situations d'usure anormale ou de dégradation de ceux-ci.

2. Intervention de professionnels soumis aux dispositions du code du travail

Il est recommandé aux particuliers d'éviter dans la mesure du possible toute intervention directe sur des matériaux et produits contenant de l'amiante et de faire appel à des professionnels compétents dans de telles situations.

Les entreprises réalisant des opérations sur matériaux et produits contenant de l'amiante sont soumises aux dispositions des articles R. 4412-94 à R. 4412-148 du code du travail. Les entreprises qui réalisent des travaux de retrait ou de confinement de matériaux et produits contenant de l'amiante doivent en particulier être certifiées dans les conditions prévues à l'article R. 4412-129. Cette certification est obligatoire à partir du 1er juillet 2013 pour les entreprises effectuant des travaux de retrait sur l'enveloppe extérieure des immeubles bâtis et à partir du 1er juillet 2014 pour les entreprises de génie civil.

Des documents d'information et des conseils pratiques de prévention adaptés sont disponibles sur le site Travailler-mieux (<http://www.travailler-mieux.gouv.fr>) et sur le site de l'Institut national de recherche et de sécurité pour la prévention des accidents du travail et des maladies professionnelles (<http://www.inrs.fr>).

3. Recommandations générales de sécurité

Il convient d'éviter au maximum l'émission de poussières notamment lors d'interventions ponctuelles non répétées, par exemple :

- perçage d'un mur pour accrocher un tableau ;
- remplacement de joints sur des matériaux contenant de l'amiante ;
- travaux réalisés à proximité d'un matériau contenant de l'amiante en bon état, par exemple des interventions légères dans des boîtiers électriques, sur des gaines ou des circuits situés sous un flocage sans action directe sur celui-ci, de remplacement d'une vanne sur une canalisation calorifugée à l'amiante.

L'émission de poussières peut être limitée par humidification locale des matériaux contenant de l'amiante en prenant les mesures nécessaires pour éviter tout risque électrique et/ou en utilisant de préférence des outils manuels ou des outils à vitesse lente.

Le port d'équipements adaptés de protection respiratoire est recommandé. Le port d'une combinaison jetable permet d'éviter la propagation de fibres d'amiante en dehors de la zone de travail. Les combinaisons doivent être jetées après chaque utilisation.

Des informations sur le choix des équipements de protection sont disponibles sur le site internet amiante de l'INRS à l'adresse suivante : www.amiante.inrs.fr. De plus, il convient de disposer d'un sac à déchets à proximité immédiate de la zone de travail et d'une éponge ou d'un chiffon humide de nettoyage.

4. Gestion des déchets contenant de l'amiante

Les déchets de toute nature contenant de l'amiante sont des déchets dangereux. A ce titre, un certain nombre de dispositions réglementaires, dont les principales sont rappelées ci-après, encadrent leur élimination.

Lors de travaux conduisant à un désamiantage de tout ou partie de l'immeuble, la personne pour laquelle les travaux sont réalisés, c'est-à-dire les maîtres d'ouvrage, en règle générale les propriétaires, ont la responsabilité de la bonne gestion des déchets produits, conformément aux dispositions de l'article L. 541-2 du code de l'environnement. Ce sont les producteurs des déchets au sens du code de l'environnement.

Les déchets liés au fonctionnement d'un chantier (équipements de protection, matériel, filtres, bâches, etc.) sont de la responsabilité de l'entreprise qui réalise les travaux.

a. Conditionnement des déchets

Les déchets de toute nature susceptibles de libérer des fibres d'amiante sont conditionnés et traités de manière à ne pas provoquer d'émission de poussières. Ils sont ramassés au fur et à mesure de leur production et conditionnés dans des emballages appropriés et fermés, avec apposition de l'étiquetage prévu par le décret no 88-466 du 28 avril 1988 relatif aux produits contenant de l'amiante et par le code de l'environnement notamment ses articles R. 551-1 à R. 551-13 relatifs aux dispositions générales relatives à tous les ouvrages d'infrastructures en matière de stationnement, chargement ou déchargement de matières dangereuses.

Les professionnels soumis aux dispositions du code du travail doivent procéder à l'évacuation des déchets, hors du chantier, aussitôt que possible, dès que le volume le justifie après décontamination de leurs emballages.

b. Apport en déchèterie

Environ 10 % des déchèteries acceptent les déchets d'amiante lié à des matériaux inertes ayant conservé leur intégrité provenant de ménages, voire d'artisans. Tout autre déchet contenant de l'amiante est interdit en déchèterie.

A partir du 1er janvier 2013, les exploitants de déchèterie ont l'obligation de fournir aux usagers les emballages et l'étiquetage appropriés aux déchets d'amiante.

c. Filières d'élimination des déchets

Les matériaux contenant de l'amiante ainsi que les équipements de protection (combinaison, masque, gants...) et les déchets issus du nettoyage (chiffon...) sont des déchets dangereux. En fonction de leur nature, plusieurs filières d'élimination peuvent être envisagées.

Les déchets contenant de l'amiante lié à des matériaux inertes ayant conservé leur intégrité peuvent être éliminés dans des installations de stockage de déchets non dangereux si ces installations disposent d'un casier de stockage dédié à ce type de déchets.

Tout autre déchet amianté doit être éliminé dans une installation de stockage pour déchets dangereux ou être vitrifiés. En particulier, les déchets liés au fonctionnement du chantier, lorsqu'ils sont susceptibles d'être contaminés par de l'amiante, doivent être éliminés dans une installation de stockage pour déchets dangereux ou être vitrifiés.

d. Information sur les déchèteries et les installations d'élimination des déchets d'amiante

Les informations relatives aux déchèteries acceptant des déchets d'amiante lié et aux installations d'élimination des déchets d'amiante peuvent être obtenues auprès :

- de la préfecture ou de la direction régionale de l'environnement, de l'aménagement et du logement (direction régionale et interdépartementale de l'environnement et de l'énergie en Ile-de-France) ou de la direction de l'environnement, de l'aménagement et du logement ;
- du conseil général (ou conseil régional en Ile-de-France) au regard de ses compétences de planification sur les déchets dangereux ;
- de la mairie ;
- ou sur la base de données « déchets » gérée par l'Agence de l'environnement et de la maîtrise de l'énergie, directement accessible sur internet à l'adresse suivante : www.sinoe.org.

e. Traçabilité

Le producteur des déchets remplit un bordereau de suivi des déchets d'amiante (BSDA, CERFA no 11861). Le formulaire CERFA est téléchargeable sur le site du ministère chargé de l'environnement. Le propriétaire recevra l'original du bordereau rempli par les autres intervenants (entreprise de travaux, transporteur, exploitant de l'installation de stockage ou du site de vitrification).

Dans tous les cas, le producteur des déchets devra avoir préalablement obtenu un certificat d'acceptation préalable lui garantissant l'effectivité d'une filière d'élimination des déchets.

Par exception, le bordereau de suivi des déchets d'amiante n'est pas imposé aux particuliers voire aux artisans qui se rendent dans une déchèterie pour y déposer des déchets d'amiante lié à des matériaux inertes ayant conservé leur intégrité. Ils ne doivent pas remplir un bordereau de suivi de déchets d'amiante, ce dernier étant élaboré par la déchèterie.

7.6 - Annexe - Autres documents

NOUS CONTACTER

Votre Agent Général
EIRL BEAUMONT CEDRIC

6 CITE DES PYRENEES
32150 CAZAUBON

☎ 05 62 69 50 43
@agence.beaumont@axa.fr

N° ORIAS 13 003 724 (CEDRIC BEAUMONT)
www.orias.fr/



Assurance et Banque

SASU ADOUR DIAGNOSTICS
LIEU DIT A L'ARCHE
32720 ARBLADE LE BAS

LE **MARDI 2 JANVIER 2024**

VOS RÉFÉRENCES

Votre référence client
1356167004

Votre contrat
0000010495521304

Date d'effet
05/06/2019

IMPORTANT

Document à conserver

Cette attestation fait partie
intégrante de votre contrat.

Votre attestation d'assurances Responsabilité Civile Prestataire

AXA France, dont le siège social est situé **Terrasses de l'Arche 92000 Nanterre** atteste que :
SASU ADOUR DIAGNOSTICS
LIEU DIT A L'ARCHE
32720 ARBLADE LE BAS

Est titulaire du contrat d'assurance n° **0000010495521304** ayant pris effet le **05/06/2019**.
Ce contrat garantit les conséquences pécuniaires de la Responsabilité Civile pouvant lui incomber
du fait de l'exercice des activités suivantes :
DIAGNOSTICS TECHNIQUES IMMOBILIERS

La garantie s'exerce à concurrence des montants de garanties figurant dans le tableau ci-après.
La présente attestation est valable du **01/01/2024** au **01/01/2025** et ne peut engager l'assureur au-
delà des limites et conditions du contrat auquel elle se réfère.

Fait à Nanterre, le **02/01/2024**
Mathieu GODART
Directeur Général Délégué



Nature des garanties

Nature des garanties	Limites de garanties en €
Tous dommages corporels, matériels et immatériels consécutifs confondus (autres que ceux visés au paragraphe "autres garanties" ci-après)	9 000 000 € par année d'assurance
<u>Dont :</u>	
Dommages corporels	9 000 000 € par année d'assurance
Dommages matériels et immatériels consécutifs confondus	1 200 000 € par année d'assurance

Autres garanties

Nature des garanties	Limites de garanties en €
Atteinte accidentelle à l'environnement (tous dommages confondus) (article 3.1 des conditions générales)	750 000 € par année d'assurance
Responsabilité civile professionnelle (tous dommages confondus)	500 000 € par année d'assurance dont 300 000 € par sinistre
Dommages immatériels non consécutifs autres que ceux visés par l'obligation d'assurance (article 3.2 des conditions générales)	150 000 € par année d'assurance dont 150 000 € par sinistre
Dommages aux biens confiés (selon extension aux conditions particulières)	150 000 € par sinistre
Reconstitution de documents/ médias confiés (selon extension aux conditions particulières)	30 000 € par sinistre

C.G. : Conditions Générales du contrat



La certification de compétence de personnes physiques est attribuée par ABCIDIA CERTIFICATION à

CHOUQUET Vincent
sous le numéro 16-669

Cette certification concerne les spécialités de diagnostics immobiliers suivantes :

- | | | | |
|-------------------------------------|---|----------------------------|-----------------------|
| <input checked="" type="checkbox"/> | Amiante sans mention | Prise d'effet : 14/01/2020 | Validité : 13/01/2027 |
| | <small>Arrêté du 2 juillet 2018 définissant les critères de certification des opérateurs de diagnostic technique.</small> | | |
| <input checked="" type="checkbox"/> | Amiante avec mention | Prise d'effet : 14/01/2020 | Validité : 13/01/2027 |
| | <small>Arrêté du 2 juillet 2018 définissant les critères de certification des opérateurs de diagnostic technique.</small> | | |
| <input checked="" type="checkbox"/> | DPE individuel | Prise d'effet : 15/01/2021 | Validité : 14/01/2028 |
| | <small>Arrêté du 2 juillet 2018 définissant les critères de certification des opérateurs de diagnostic technique.</small> | | |
| <input checked="" type="checkbox"/> | Gaz | Prise d'effet : 15/01/2021 | Validité : 14/01/2028 |
| | <small>Arrêté du 2 juillet 2018 définissant les critères de certification des opérateurs de diagnostic technique.</small> | | |
| <input checked="" type="checkbox"/> | CREP | Prise d'effet : 15/01/2021 | Validité : 14/01/2028 |
| | <small>Arrêté du 2 juillet 2018 définissant les critères de certification des opérateurs de diagnostic technique.</small> | | |
| <input checked="" type="checkbox"/> | Termites
Métropole | Prise d'effet : 15/01/2021 | Validité : 14/01/2028 |
| | <i>Zone d'intervention : France métropolitaine</i>
<small>Arrêté du 2 juillet 2018 définissant les critères de certification des opérateurs de diagnostic technique.</small> | | |
| <input checked="" type="checkbox"/> | Electricité | Prise d'effet : 15/01/2021 | Validité : 14/01/2028 |
| | <small>Arrêté du 2 juillet 2018 définissant les critères de certification des opérateurs de diagnostic technique.</small> | | |



Accréditation n°4-0540
portée disponible sur www.cofrac.fr

Véronique DELMAY
Gestionnaire des certifiés



Le maintien des dates de validité mentionnées ci-dessus est conditionné à la bonne exécution des opérations de surveillance
Certification délivrée selon le dispositif particulier de certification de diagnostic immobilier PRO 06

ABCIDIA CERTIFICATION - Domaine de Saint Paul - Bat: A6 - 4e étage - BAL N° 60011
102, route de Limours - 78470 Saint-Rémy-lès-Chevreuse - 01 30 85 25 71
www.abcidia-certification.fr - contact@abcidia-certification.fr

ENR 20 V6 du 02 avril 2014

Aucun autre document n'a été fourni ou n'est disponible



Rapport de l'état relatif à la présence de termites dans le bâtiment

Numéro de dossier : LE_02_2024_1520
Norme méthodologique employée : AFNOR NF P 03-201 - Février 2016
Date du repérage : 04/03/2024
Heure d'arrivée : 09 h 15
Temps passé sur site : 02 h 15

A. - Désignation du ou des bâtiments

Localisation du ou des bâtiments :

Département : **Gers**

Adresse : **A GACHIOT**

Commune : **32370 BOURROUILLAN**

Désignation et situation du ou des lot(s) de copropriété :

....., **Lot numéro Non communiqué**
Section cadastrale B, Parcelle(s) n° 633, B 635

Informations collectées auprès du donneur d'ordre :

Présence de traitements antérieurs contre les termites

Présence de termites dans le bâtiment

Fourniture de la notice technique relatif à l'article R 131-3 du CCH si date du dépôt de la demande de permis de construire ou date d'engagement des travaux postérieure au 01/11/2006

Documents fournis:

..... **Néant**

Désignation du (ou des) bâtiment(s) et périmètre de repérage :

..... **Habitation (maison individuelle)**

..... **Toutes parties accessibles sans démontage ni destruction.**

..... **Maison sur 2 niveaux + véranda et hangar aménagé extérieur.**

Situation du bien en regard d'un arrêté préfectoral pris en application de l'article L 131-5 du CCH :

..... **Le bien est situé dans une zone soumise à un arrêté préfectoral:**

32370 BOURROUILLAN (Information au 04/03/2024)

Niveau d'infestation fort

Arrêté préfectoral

Liste des arrêtés

07-janv-02 - Arrêté préfectoral -

B. - Désignation du client

Désignation du client :

Nom et prénom : **Monsieur LE HOUELLEUR**

Adresse : **A GACHIOT 32370 BOURROUILLAN**

Si le client n'est pas le donneur d'ordre :

Qualité du donneur d'ordre (sur déclaration de l'intéressé) : **Autre**

Nom et prénom : **Monsieur LE HOUELLEUR**

Adresse : **A GACHIOT**

32370 BOURROUILLAN

C. - Désignation de l'opérateur de diagnostic

Identité de l'opérateur de diagnostic :

Nom et prénom : **CHOUQUET Vincent**

Raison sociale et nom de l'entreprise : **Adourdiagnostics**

Adresse : **Lieu dit L'Arche
32720 Arblade le Bas**

Numéro SIRET : **851 243 709 00017**

Désignation de la compagnie d'assurance : ... **AXA**

Numéro de police et date de validité : **10495521304 - 01/01/2025**

Certification de compétence **16-669** délivrée par : **ABCIDIA CERTIFICATION**, le **15/01/2021**

D. - Identification des bâtiments et des parties de bâtiments visités et des éléments infestés ou ayant été infestés par les termites et ceux qui ne le sont pas :

Liste des pièces visitées :

Rez de chaussée - **Véranda,**
 Rez de chaussée - **Cuisine,**
 Rez de chaussée - **Séjour,**
 Rez de chaussée - **Bureau,**
 Rez de chaussée - **Salle d'eau,**
 Rez de chaussée - **Wc,**
 Rez de chaussée - **Chambre 1,**
 Rez de chaussée - **Débarras,**

Rez de chaussée - **Cellier,**
 1er étage - **Palier,**
 1er étage - **Chambre 2,**
 1er étage - **Chambre 3,**
 1er étage - **Chambre 4,**
 Hangar - **Pièce 1,**
 Hangar - **Pièce 2,**
 Hangar - **Pièce 3,**
 Hangar - **Pièce 4**

Bâtiments et parties de bâtiments visités (1)	Ouvrages, parties d'ouvrages et éléments examinés (2)	Résultats du diagnostic d'infestation (3)
Rez de chaussée		
Véranda	Sol - Carrelage et Carrelage	Absence d'indices d'infestation de termites
	Mur - A, B, C, D - Plâtre et Peinture	Absence d'indices d'infestation de termites
	Plafond - Plâtre et Peinture	Absence d'indices d'infestation de termites
	Plinthes - Carrelage et carrelage	Absence d'indices d'infestation de termites
	Fenêtre - Métal et aluminium	Absence d'indices d'infestation de termites
Cuisine	Sol - tomettes et tomettes	Absence d'indices d'infestation de termites
	Mur - A, B, C, D - Plâtre et peinture et faïence	Absence d'indices d'infestation de termites
	Plafond - Bois et brut	Absence d'indices d'infestation de termites
	Porte - Bois et brut	Absence d'indices d'infestation de termites
	Embrasure porte - Bois et Vernis	Absence d'indices d'infestation de termites
Séjour	Sol - Parquet et Parquet	Absence d'indices d'infestation de termites
	Plafond - bois et brut	Absence d'indices d'infestation de termites
	Fenêtre - Bois et Vernis	Absence d'indices d'infestation de termites
	Embrasure porte - Bois et Vernis	Absence d'indices d'infestation de termites
	Mur - A, B, C, D - plâtre et Peinture	Absence d'indices d'infestation de termites
Bureau	Sol - parquet bois et Parquet	Absence d'indices d'infestation de termites
	Mur - A, B, C, D - plâtre et Peinture	Absence d'indices d'infestation de termites
	Plafond - bois et brut	Absence d'indices d'infestation de termites
	Fenêtre 1 - B - bois et vernis	Absence d'indices d'infestation de termites
	Fenêtre 2 - 1 - bois et vernis	Absence d'indices d'infestation de termites
	Porte - A - Bois et Peinture	Absence d'indices d'infestation de termites
	Embrasure porte - bois et vernis	Absence d'indices d'infestation de termites
Salle d'eau	Sol - Carrelage et Carrelage	Absence d'indices d'infestation de termites
	Mur - A, B, C, D - Plâtre et peinture et faïence	Absence d'indices d'infestation de termites
	Plafond - Bois et vernis	Absence d'indices d'infestation de termites
	Fenêtre - C - bois et Peinture	Absence d'indices d'infestation de termites
	Porte - A - Bois et Peinture	Absence d'indices d'infestation de termites
	Embrasure porte - bois et vernis	Absence d'indices d'infestation de termites
Wc	Sol - Carrelage et Carrelage	Absence d'indices d'infestation de termites
	Mur - A, B, C, D - Plâtre et Peinture	Absence d'indices d'infestation de termites
	Plafond - Bois et vernis	Absence d'indices d'infestation de termites
	Fenêtre - C - bois et Peinture	Absence d'indices d'infestation de termites
	Porte - A - Bois et Peinture	Absence d'indices d'infestation de termites
	Embrasure porte - bois et vernis	Absence d'indices d'infestation de termites
Chambre 1	Sol - Parquet et Parquet	Absence d'indices d'infestation de termites
	Mur - A, B, C, D - Plâtre et Peinture	Absence d'indices d'infestation de termites
	Plafond - Bois et vernis	Absence d'indices d'infestation de termites
	Plinthes - Bois et Vernis	Absence d'indices d'infestation de termites
	Fenêtre - B - bois et Peinture	Absence d'indices d'infestation de termites

Bâtiments et parties de bâtiments visités (1)	Ouvrages, parties d'ouvrages et éléments examinés (2)	Résultats du diagnostic d'infestation (3)
	Porte - A - Bois et Peinture	Absence d'indices d'infestation de termites
	Embrasure porte - bois et vernis	Absence d'indices d'infestation de termites
Débarras	Sol - tomettes et tomettes	Absence d'indices d'infestation de termites
	Mur - A, B, C, D - plâtre et peinture	Absence d'indices d'infestation de termites
	Plafond - bois et vernis	Absence d'indices d'infestation de termites
	Porte - A - Bois et Peinture	Absence d'indices d'infestation de termites
	Embrasure porte - bois et Peinture	Absence d'indices d'infestation de termites
Cellier	Sol - Carrelage et Carrelage	Absence d'indices d'infestation de termites
	Mur - A, B, C, D - plâtre et Peinture	Absence d'indices d'infestation de termites
	Plafond - Plâtre et Peinture	Absence d'indices d'infestation de termites
	Porte - A - Bois et Vernis	Absence d'indices d'infestation de termites
	Embrasure porte - bois et Vernis	Absence d'indices d'infestation de termites
1er étage		
Palier	Sol - Parquet et lino	Absence d'indices d'infestation de termites
	Mur - A, B, C, D - Plâtre et Peinture	Absence d'indices d'infestation de termites
	Plafond - Bois et tissu	Absence d'indices d'infestation de termites
	Plinthes - Bois et vernis	Absence d'indices d'infestation de termites
Chambre 2	Sol - Parquet et lino	Absence d'indices d'infestation de termites
	Mur - A, B, C, D - Plâtre et Peinture	Absence d'indices d'infestation de termites
	Plafond - Bois et tissu	Absence d'indices d'infestation de termites
	Plinthes - Bois et vernis	Absence d'indices d'infestation de termites
	Fenêtre - Bois et Vernis	Absence d'indices d'infestation de termites
	Porte - A - Bois et Peinture	Absence d'indices d'infestation de termites
	Embrasure porte - bois et Peinture	Absence d'indices d'infestation de termites
Chambre 3	Sol - Parquet et lino	Absence d'indices d'infestation de termites
	Mur - A, B, C, D - Plâtre et Peinture	Absence d'indices d'infestation de termites
	Plafond - Bois et tissu	Absence d'indices d'infestation de termites
	Plinthes - Bois et vernis	Absence d'indices d'infestation de termites
	Fenêtre - Bois et Vernis	Absence d'indices d'infestation de termites
	Porte - A - Bois et Peinture	Absence d'indices d'infestation de termites
	Embrasure porte - bois et Peinture	Absence d'indices d'infestation de termites
Chambre 4	Sol - Parquet et lino	Absence d'indices d'infestation de termites
	Mur - A, B, C, D - Plâtre et Peinture	Absence d'indices d'infestation de termites
	Plafond - Bois et tissu	Absence d'indices d'infestation de termites
	Plinthes - Bois et vernis	Absence d'indices d'infestation de termites
	Fenêtre - Bois et Vernis	Absence d'indices d'infestation de termites
	Porte - A - Bois et Peinture	Absence d'indices d'infestation de termites
	Embrasure porte - bois et Peinture	Absence d'indices d'infestation de termites
Hangar		
Pièce 1	Sol - Béton et peint	Absence d'indices d'infestation de termites
	Mur - A, B, C, D - enduit et Peinture	Absence d'indices d'infestation de termites
	Plafond - isolant et brut	Absence d'indices d'infestation de termites
	Porte - Métal et Peinture	Absence d'indices d'infestation de termites
Pièce 2	Sol - Béton et peint	Absence d'indices d'infestation de termites
	Mur - A, B, C, D - enduit et Peinture	Absence d'indices d'infestation de termites
	Plafond - isolant et brut	Absence d'indices d'infestation de termites
	Porte - Métal et Peinture	Absence d'indices d'infestation de termites
Pièce 3	Sol - Béton et peint	Absence d'indices d'infestation de termites
	Mur - A, B, C, D - enduit et Peinture	Absence d'indices d'infestation de termites
	Plafond - isolant et brut	Absence d'indices d'infestation de termites
	Porte - Métal et Peinture	Absence d'indices d'infestation de termites
Pièce 4	Sol - Béton et peint	Absence d'indices d'infestation de termites
	Mur - A, B, C, D - enduit et Peinture	Absence d'indices d'infestation de termites

Bâtiments et parties de bâtiments visités (1)	Ouvrages, parties d'ouvrages et éléments examinés (2)	Résultats du diagnostic d'infestation (3)
	Plafond - isolant et brut	Absence d'indices d'infestation de termites
	Porte - Métal et Peinture	Absence d'indices d'infestation de termites

(1) Identifier notamment chaque bâtiment et chacune des pièces du bâtiment.

(2) Identifier notamment : ossature, murs, planchers, escaliers, boiseries, plinthes, charpentes...

(3) Mentionner les indices ou l'absence d'indices d'infestation de termites et en préciser la nature et la localisation.

E. – Catégories de termites en cause :

La mission et son rapport sont exécutés conformément à la norme AFNOR NF P 03-201 (Février 2016) et à l'arrêté du 07 mars 2012 modifiant l'arrêté du 29 mars 2007.

La recherche de termites porte sur différentes catégories de termites :

- **Les termites souterrains**, regroupant cinq espèces identifiées en France métropolitaine (Reticulitermes flavipes, reticulitermes lucifugus, reticulitermes banyulensis, reticulitermes grassei et reticulitermes urbis) et deux espèces supplémentaires dans les DOM (Coptotermes et heterotermes),

- **Les termites de bois sec**, regroupant les kalotermes flavicolis présent surtout dans le sud de la France métropolitaine et les Cryptotermes présent principalement dans les DOM et de façon ponctuelle en métropole.

- **Les termites arboricoles**, appartiennent au genre Nasutitermes présent presque exclusivement dans les DOM.

Les principaux indices d'une infestation sont :

- Altérations dans le bois,
- Présence de termites vivants,
- Présence de galeries-tunnels (cordonnets) ou concrétions,
- Cadavres ou restes d'individus reproducteurs,
- Présence d'orifices obturés ou non.

Rappels réglementaires :

L 131-3 du CCH : Lorsque, dans une ou plusieurs communes, des foyers de termites sont identifiés, un arrêté préfectoral, pris sur proposition ou après consultation des conseils municipaux intéressés, délimite les zones contaminées ou susceptibles de l'être à court terme. Lorsque, dans une ou plusieurs communes, des foyers de mэрule sont identifiés, un arrêté préfectoral, consultable en préfecture, pris sur proposition ou après consultation des conseils municipaux intéressés, délimite les zones de présence d'un risque de mэрule.

Article L126-24 du CCH : En cas de vente de tout ou partie d'un immeuble bâti situé dans une zone délimitée en application du premier alinéa de l'article L. 131-3, un état relatif à la présence de termites est produit dans les conditions et selon les modalités prévues aux articles L. 271-4 à L. 271-6.

Article L 112-17 du CCH : Les règles de construction et d'aménagement applicables aux ouvrages et locaux de toute nature quant à leur résistance aux termites et aux autres insectes xylophages sont fixées par décret en Conseil d'Etat. Ces règles peuvent être adaptées à la situation particulière de la Guadeloupe, de la Guyane, de la Martinique, de La Réunion, de Mayotte et de Saint-Martin.

F. – Identification des bâtiments et parties du bâtiment (pièces et volumes) n'ayant pu être visités et justification :

1er étage - Sous toiture (Pas d'accès)

G. - Identification des ouvrages, parties d'ouvrages et éléments qui n'ont pas été examinés et justification :

Localisation	Liste des ouvrages, parties d'ouvrages	Motif
1er étage - Sous toiture	Toutes	Pas d'accès
1er étage - Palier, 1er étage - Chambre 2, 1er étage - Chambre 3, 1er étage - Chambre 4	Parquet	Lino posé au sol
Rez de chaussée - Cuisine, Rez de chaussée - Salle d'eau, 1er étage - Palier, 1er étage - Chambre 2, 1er étage - Chambre 3, 1er étage - Chambre 4	Plafond en sous face	Impossibilité d'investigation approfondie non destructive
Rez de chaussée - Séjour, Rez de chaussée - Bureau, Rez de chaussée - Chambre 1	Parquet en sous face	Impossibilité d'investigation approfondie non destructive

Nota : notre cabinet s'engage à retourner sur les lieux afin de compléter le constat aux parties d'immeubles non visités, dès lors que les dispositions permettant un contrôle des zones concernées auront été prises par le propriétaire ou son mandataire.

H. - Constatations diverses :

Localisation	Liste des ouvrages, parties d'ouvrages	Observations et constatations diverses
Général	-	<p>Les doublages des murs et espaces intérieurs des cloisons ainsi que les faces des bois de structure, des plinthes, des menuiseries ou des bois d'ornement en contact avec la maçonnerie n'ont pu être examinés car aucuns sondages destructifs n'est réalisé lors de la méthodologie de repérage termites avant vente. Si des travaux sont à prévoir il est recommandé de faire réaliser un repérage termites avant travaux pour pouvoir sonder les zones non visibles. Présence d'indices d'infestation d'autres agents de dégradation biologique. Le présent rapport n'exonère pas le vendeur de son devoir de sincérité face à l'éventuelle présence d'agents de dégradation du bois dans le bâtiment. Aucun démontage n'a été effectué.</p> <ul style="list-style-type: none"> - En cas de travaux, vu le niveau d'infestation du département, il est conseillé de faire réaliser un traitement du bâti (également si le bien a fait l'objet d'un traitement qui n'est plus sous garanti). - En cas d'indices d'infestation de termites sans présence d'individus et en l'absence de traitement curatif sous garantie, prévoir une surveillance régulière ou une action de traitement adéquat. - En cas de présence de termites, mettre en œuvre une action curative après déclaration en mairie.

Note 1: Les indices d'infestation des autres agents de dégradation biologique du bois sont notés de manière générale pour information du donneur d'ordre, il n'est donc pas nécessaire d'en indiquer la nature, le nombre et la localisation précise. Si le donneur d'ordre le souhaite, il fait réaliser une recherche de ces agents dont la méthodologie et les éléments sont décrits dans la norme NF-P 03-200.

I. - Moyens d'investigation utilisés :

La mission et son rapport sont exécutés conformément à la norme AFNOR NF P 03-201 (Février 2016), à l'article L131-3, L126-6, L126-24 et R. 126-42, D126-43, L 271-4 à 6 et à l'arrêté du 07 mars 2012 modifiant l'arrêté du 29 mars 2007. La recherche de termites porte sur les termites souterrain, termites de bois sec ou termites arboricole et est effectuée jusqu'à 10 mètres des extérieurs de l'habitation, dans la limite de la propriété.

Moyens d'investigation :

Examen visuel des parties visibles et accessibles.
Sondage manuel systématique des boiseries à l'aide d'un poinçon.
Utilisation d'un ciseau à bois en cas de constatation de dégradations.
Utilisation d'une échelle en cas de nécessité.
À l'extérieur une hachette est utilisée pour sonder le bois mort.

Représentant du propriétaire (accompagnateur) :

Propriétaires : Mr et Mme

Commentaires (Ecart par rapport à la norme, ...) :

**Le diagnostic se limite aux zones rendues visibles et accessibles par le propriétaire
Les zones situées derrière les doublages des murs et plafonds n'ont pas été visitées par défaut d'accès
Nous nous engageons, lors d'une autre visite, à compléter le diagnostic sur les zones ayant été rendues accessibles**

J. – VISA et mentions :

Mention 1 : Le présent rapport n'a de valeur que pour la date de la visite et est exclusivement limité à l'état relatif à la présence de termites dans le bâtiment objet de la mission.

Mention 2 : L'intervention n'a pas eu pour but de donner un diagnostic de la résistance mécanique des bois et matériaux.

Nota 2 : Dans le cas de la présence de termites, il est rappelé l'obligation de déclaration en mairie de l'infestation prévue aux articles L.126-4 et L.126-5 du code de la construction et de l'habitation.

Nota 3 : Conformément à l'article L-271-6 du CCH, l'opérateur ayant réalisé cet état relatif à la présence de termites n'a aucun lien de nature à porter atteinte à son impartialité et à son indépendance ni avec le propriétaire ou son mandataire qui fait appel à lui, ni avec une entreprise pouvant réaliser des travaux sur des ouvrages pour lesquels il lui est demandé d'établir cet état.

*Nota 4 : Le présent rapport est établi par une personne dont les compétences sont certifiées par **ABCIDIA CERTIFICATION Domaine de Saint Paul - Bat: A6 - 4e étage - BAL N° 60011 - 102, route de Limours - 78470 Saint-Rémy-lès-Chevreuse (détail sur www.info-certif.fr)***

Visite effectuée le **04/03/2024**.

Fait à **Arblade le Bas**, le **04/03/2024**

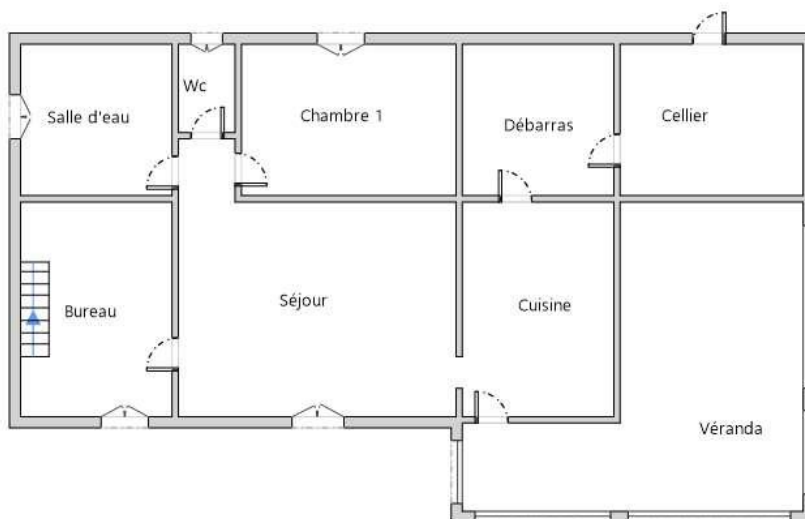
Par : **CHOUQUET Vincent**



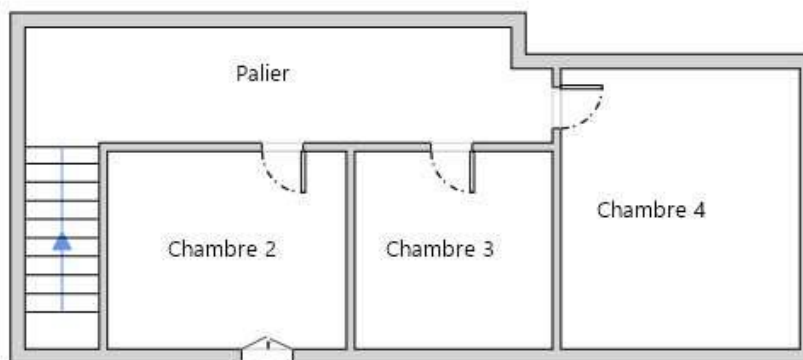
Signature du représentant :

--

Annexe – Croquis de repérage



Rez-de-chaussée



1er Etage

Annexe – Ordre de mission / Assurance / Attestation sur l'honneur

Aucun document n'a été mis en annexe

NOUS CONTACTER

Votre Agent Général
EIRL BEAUMONT CEDRIC

6 CITE DES PYRENEES
32150 CAZAUBON

☎ **05 62 69 50 43**
@ **agence.beaumont@axa.fr**

N° ORIAS 13 003 724 (CEDRIC BEAUMONT)
www.orias.fr/

**Assurance et Banque**

SASU ADOUR DIAGNOSTICS
LIEU DIT A L'ARCHE
32720 ARBLADE LE BAS

LE **MARDI 2 JANVIER 2024**

VOS RÉFÉRENCES

Votre référence client
1356167004

Votre contrat
0000010495521304

Date d'effet
05/06/2019

IMPORTANT**Document à conserver**

Cette attestation fait partie
intégrante de votre contrat.

Votre attestation d'assurances Responsabilité Civile Prestataire

AXA France, dont le siège social est situé **Terrasses de l'Arche 92000 Nanterre** atteste que :
SASU ADOUR DIAGNOSTICS
LIEU DIT A L'ARCHE
32720 ARBLADE LE BAS

Est titulaire du contrat d'assurance n° **0000010495521304** ayant pris effet le **05/06/2019**.
Ce contrat garantit les conséquences pécuniaires de la Responsabilité Civile pouvant lui incombent
du fait de l'exercice des activités suivantes :
DIAGNOSTICS TECHNIQUES IMMOBILIERS

La garantie s'exerce à concurrence des montants de garanties figurant dans le tableau ci-après.
La présente attestation est valable du **01/01/2024** au **01/01/2025** et ne peut engager l'assureur au-
delà des limites et conditions du contrat auquel elle se réfère.

Fait à Nanterre, le **02/01/2024**
Mathieu GODART
Directeur Général Délégué



Nature des garanties

Nature des garanties	Limites de garanties en €
Tous dommages corporels, matériels et immatériels consécutifs confondus (autres que ceux visés au paragraphe "autres garanties" ci-après)	9 000 000 € par année d'assurance
<u>Dont :</u>	
Dommages corporels	9 000 000 € par année d'assurance
Dommages matériels et immatériels consécutifs confondus	1 200 000 € par année d'assurance

Autres garanties

Nature des garanties	Limites de garanties en €
Atteinte accidentelle à l'environnement (tous dommages confondus) (article 3.1 des conditions générales)	750 000 € par année d'assurance
Responsabilité civile professionnelle (tous dommages confondus)	500 000 € par année d'assurance dont 300 000 € par sinistre
Dommages immatériels non consécutifs autres que ceux visés par l'obligation d'assurance (article 3.2 des conditions générales)	150 000 € par année d'assurance dont 150 000 € par sinistre
Dommages aux biens confiés (selon extension aux conditions particulières)	150 000 € par sinistre
Reconstitution de documents/ médias confiés (selon extension aux conditions particulières)	30 000 € par sinistre

C.G. : Conditions Générales du contrat



La certification de compétence de personnes physiques est attribuée par ABCIDIA CERTIFICATION à

CHOUQUET Vincent
sous le numéro 16-669

Cette certification concerne les spécialités de diagnostics immobiliers suivantes :

- | | | | |
|-------------------------------------|---|----------------------------|-----------------------|
| <input checked="" type="checkbox"/> | Amiante sans mention | Prise d'effet : 14/01/2020 | Validité : 13/01/2027 |
| | <small>Arrêté du 2 juillet 2018 définissant les critères de certification des opérateurs de diagnostic technique.</small> | | |
| <input checked="" type="checkbox"/> | Amiante avec mention | Prise d'effet : 14/01/2020 | Validité : 13/01/2027 |
| | <small>Arrêté du 2 juillet 2018 définissant les critères de certification des opérateurs de diagnostic technique.</small> | | |
| <input checked="" type="checkbox"/> | DPE individuel | Prise d'effet : 15/01/2021 | Validité : 14/01/2028 |
| | <small>Arrêté du 2 juillet 2018 définissant les critères de certification des opérateurs de diagnostic technique.</small> | | |
| <input checked="" type="checkbox"/> | Gaz | Prise d'effet : 15/01/2021 | Validité : 14/01/2028 |
| | <small>Arrêté du 2 juillet 2018 définissant les critères de certification des opérateurs de diagnostic technique.</small> | | |
| <input checked="" type="checkbox"/> | CREP | Prise d'effet : 15/01/2021 | Validité : 14/01/2028 |
| | <small>Arrêté du 2 juillet 2018 définissant les critères de certification des opérateurs de diagnostic technique.</small> | | |
| <input checked="" type="checkbox"/> | Termites Métropole | Prise d'effet : 15/01/2021 | Validité : 14/01/2028 |
| | <i>Zone d'intervention : France métropolitaine</i>
<small>Arrêté du 2 juillet 2018 définissant les critères de certification des opérateurs de diagnostic technique.</small> | | |
| <input checked="" type="checkbox"/> | Electricité | Prise d'effet : 15/01/2021 | Validité : 14/01/2028 |
| | <small>Arrêté du 2 juillet 2018 définissant les critères de certification des opérateurs de diagnostic technique.</small> | | |



Accréditation
n°4-0540
portée d'extension sur
www.cofrac.fr

Véronique DELMAY
Gestionnaire des certifiés



Le maintien des dates de validité mentionnées ci-dessus est conditionné à la bonne exécution des opérations de surveillance
Certification délivrée selon le dispositif particulier de certification de diagnostic immobilier PRO 06

ABCIDIA CERTIFICATION - Domaine de Saint Paul - Bat: A6 - 4e étage - BAL N° 60011
102, route de Limours - 78470 Saint-Rémy-lès-Chevreuse - 01 30 85 25 71
www.abcidia-certification.fr - contact@abcidia-certification.fr

ENR 20 V6 du 02 avril 2014



Ordre de mission

Objet de la mission :		
<input checked="" type="checkbox"/> Constat amiante avant-vente	<input checked="" type="checkbox"/> Exposition au plomb (CREP)	<input checked="" type="checkbox"/> Diagnostic de Performance Energétique
<input checked="" type="checkbox"/> Etat relatif à la présence de termites	<input checked="" type="checkbox"/> Diag. Installations Gaz	
<input checked="" type="checkbox"/> Etat des Risques et Pollutions	<input checked="" type="checkbox"/> Diag. Installations Electricité	

Donneur d'ordre (sur déclaration de l'intéressé)	
Type :	Autre
Nom / Société :	Monsieur LE HOUELLEUR
Adresse :	A GACHIOT 32370 BOURROUILLAN
Téléphone :	06.87.01.23.32
Port. :	
Mail :	lehouelleur.jr@orange.fr

Désignation du propriétaire	Désignation du ou des bâtiments
Nom / Société :	Adresse :
Adresse :	A GACHIOT
CP :	Code Postal : ...
32370	32370
Ville :	Ville :
BOURROUILLAN	BOURROUILLAN
Tel :	Département : .
06.87.01.23.32	Gers
Mail :	Précision :
lehouelleur.jr@orange.fr	

Mission	
Personne à contacter (avec tel) : ..	Sans accompagnateur
Type de bien à expertiser :	Habitation (maison individuelle)
Catégorie du bien :	(IGH/ERP) Autres
Date du permis de construire :	< 1949
Section cadastrale :	
Numéro de lot(s) :	Lot numéro Non communiqué,
Lots rattachés :	<input type="checkbox"/> Cave , <input type="checkbox"/> Garage , <input type="checkbox"/> Terrain , <input checked="" type="checkbox"/> Autre : bâtiment agricole 100 m ²
Périmètre de repérage :	
Autres informations :	<input type="checkbox"/> Ascenseur, <input type="checkbox"/> Animaux
	130 m²
Remise des clefs :	
Date et heure de la visite :	04/03/2024 à 09 h 15 durée approximative 03 h 40
Précisions :	

Locataire	
Nom / Société :	
Adresse :	
Code Postal :	
Ville :	
Téléphone :	
Mail :	

Paraphe du donneur d'ordre :

Administratif	
Facturation :	<input checked="" type="checkbox"/> Propriétaire <input type="checkbox"/> Donneur d'ordre <input type="checkbox"/> Notaire
Facturation adresse :	Monsieur LE HOUELLEUR - A GACHIOT - 32370 BOURROUILLAN
Destinataire(s) des rapports :	<input checked="" type="checkbox"/> Propriétaire <input checked="" type="checkbox"/> Donneur d'ordre <input type="checkbox"/> Notaire <input type="checkbox"/> Agence
Destinataire(s) adresse :	Monsieur LE HOUELLEUR - A GACHIOT - 32370 BOURROUILLAN
Destinataire(s) e-mail :	lehouelleur.jr@orange.fr
Impératif de date :	05/03/2024

Information relative à tout diagnostic :

- * Il est de l'obligation du propriétaire/ donneur d'ordre de fournir tous documents (Diagnostics, recherche, travaux, etc.) et informations dont il aurait connaissance (exemple : présence de parasites du bois, matériaux amiantés,...) relatifs à la présente mission.
- * Le propriétaire doit fournir un accès sécurisé à toutes les pièces / locaux pour lesquels de diagnostiqueur a été mandaté. Il est rappelé que l'inspection des ascenseurs, monte-charge, chaufferie, locaux électrique MT et HT nécessitent l'autorisation préalable et la présence d'un technicien de maintenance spécialisé. Ces personnes doivent être contactées et présentes sur site lors du diagnostic. Dans le cas où elles ne seraient pas présentes, et qu'une visite supplémentaire soit nécessaire, celle-ci sera facturée conformément à la grille tarifaire.
- * Seules les parties accessibles le jour de la visite seront contrôlées, c'est pourquoi le propriétaire devra déplacer le mobilier lourd afin de permettre un accès aux murs, plinthes et cloisons.
- * Le diagnostiqueur n'a pas l'autorisation réglementaire pour déposer des éléments nécessitant l'utilisation d'outils. Il est de la responsabilité du propriétaire d'effectuer cette dépose préalablement (Trappes des baignoires / éviers, ...)
- * Le diagnostiqueur devra désigner un représentant s'il ne peut être présent lui-même lors du repérage.

Spécificité au constat termites / parasitaire :

- * En conformité avec la norme NF P03-201, les éléments bois seront sondés mécaniquement, au poinçon, de façon non destructive (sauf pour les éléments déjà dégradés ou altérés).
- * Il s'agit d'un examen visuel de toutes les parties visibles et accessibles du bâtiment et à ses abords (10 m).

Spécificité au diagnostic amiante :

- * Il est rappelé que la signature de l'ordre de mission par le donneur d'ordre est un accord tacite autorisant tous les prélèvements nécessaires au diagnostiqueur (norme NF 46 020). Toutefois, si le propriétaire est présent lors de la visite, il pourra refuser qu'un prélèvement soit effectué ; une mention sera alors inscrite dans le rapport.

Spécificité au diagnostic Performance énergétique :

- * Dans le cas de la location saisonnière, location de maisons individuelles dont le permis de construire a été accepté avant 1948, des immeubles complets collectifs, des appartements individuels chauffés par un système collectif et des locaux qui ne sont pas à usage d'habitation ; il est de l'obligation du donneur d'ordre de fournir les factures des consommations de chauffage et d'eau chaude sanitaire des 3 années antérieures. Dans le cas où ces documents ne seraient pas fournis, le diagnostiqueur devra être prévenu au moment de la signature de l'ordre de mission. Le diagnostiqueur effectuera une recherche des consommations, les frais supplémentaires de recherche étant à la charge du donneur d'ordre.

Spécificité au diagnostic Installations Intérieures Gaz :

- * Le donneur d'ordre s'engage à assurer pendant la durée du diagnostic l'alimentation en gaz effective de l'installation et le fonctionnement normal des appareils d'utilisation. Il est rappelé qu'en cas de détection d'un Danger Grave et Immédiat, le diagnostiqueur devra interrompre l'alimentation en gaz de tout ou partie de l'installation.

Spécificité au diagnostic de l'Installation Intérieure d'électricité :

- * Préalablement à la réalisation du diagnostic, le donneur d'ordre, ou son représentant, informe l'occupant éventuel du logement de la nécessité de la mise hors tension de toute ou partie de l'installation pour la réalisation du diagnostic et de la nécessité pour l'occupant de mettre lui-même hors tension les équipements qui pourraient être sensibles à une mise hors tension (matériels programmables par exemple) ou risqueraient d'être détériorés lors de la remise sous tension (certains matériels électroniques, de chauffage, etc.). Ce dernier signale à l'opérateur de diagnostic les parties de l'installation qui ne doivent pas être mises hors tension et les motifs de cette impossibilité (matériel de surveillance médicale, alarmes, etc.).
- * Pendant toute la durée du diagnostic, le donneur d'ordre ou son représentant fait en sorte que tous les locaux et leurs dépendances soit accessibles. Il s'assure que l'installation est alimentée en électricité, si celle-ci n'a pas fait l'objet d'une interruption de fourniture par le distributeur. Les parties communes où sont situées des parties d'installation visées par le diagnostic doivent elles aussi être accessibles.

Fait à _____ le _____
Signature du donneur d'ordre :



Etat de l'Installation Intérieure de Gaz

Numéro de dossier : LE_02_2024_1520
Norme méthodologique employée : AFNOR NF P 45-500 (juillet 2022)
Date du repérage : 04/03/2024
Heure d'arrivée : 09 h 15
Durée du repérage : 02 h 15

La présente mission consiste à établir l'état de l'installation intérieure de gaz conformément à l'arrêté du 6 avril 2007 modifié, 18 novembre 2013 et 12 février 2014 afin d'évaluer les risques pouvant compromettre la sécurité des personnes, de rendre opérante une clause d'exonération de la garantie du vice caché, en application de l'article 17 de la loi n°2003-08 du 3 janvier 2003, modifié par l'ordonnance n°2005-655 du 8 juin 2005. Cet état de l'installation intérieure de gaz a une durée de validité de 3 ans. En aucun cas, il ne s'agit d'un contrôle de conformité de l'installation vis-à-vis de la réglementation en vigueur.

A. - Désignation du ou des bâtiments

Localisation du ou des bâtiments :

Département : **Gers**
Adresse : **A GACHIOT**
Commune : **32370 BOURROUILLAN**
Section cadastrale B, Parcelle(s) n° 633, B 635
Désignation et situation du ou des lot(s) de copropriété :
, Lot numéro Non communiqué
Type de bâtiment : **Habitation (maison individuelle)**
Nature du gaz distribué : **Gaz Propane**
Distributeur de gaz : **Primagaz**
Installation alimentée en gaz : **OUI**

B. - Désignation du propriétaire

Désignation du propriétaire :

Nom et prénom : **Monsieur LE HOUELLEUR**
Adresse : **A GACHIOT**
32370 BOURROUILLAN

Si le propriétaire n'est pas le donneur d'ordre :

Qualité du donneur d'ordre (sur déclaration de l'intéressé) :

Autre
Nom et prénom : **Monsieur LE HOUELLEUR**
Adresse : **A GACHIOT**
32370 BOURROUILLAN

Titulaire du contrat de fourniture de gaz :

Nom et prénom : **Monsieur LE HOUELLEUR**
Adresse : **A GACHIOT 32370 BOURROUILLAN**
N° de téléphone : **06.87.01.23.32**
Références : **Numéro de compteur : Citerne gaz**

C. - Désignation de l'opérateur de diagnostic

Identité de l'opérateur de diagnostic :

Nom et prénom : **CHOUQUET Vincent**
Raison sociale et nom de l'entreprise : **Adourdiagnostics**
Adresse : **Lieu dit L'Arche**
32720 Arblade le Bas
Numéro SIRET : **851 243 709 00017**
Désignation de la compagnie d'assurance : **AXA**
Numéro de police et date de validité : **10495521304 - 01/01/2025**

Certification de compétence **16-669** délivrée par : **ABCIDIA CERTIFICATION**, le **15/01/2021**
Norme méthodologique employée : **NF P 45-500 (Juillet 2022)**

D. - Identification des appareils

Liste des installations intérieures gaz (Genre ⁽¹⁾ , marque, modèle)	Type ⁽²⁾	Puissance en kW	Localisation	Observations : (anomalie, taux de CO mesuré(s), motif de l'absence ou de l'impossibilité de contrôle pour chaque appareil concerné)
Cuisinière ROSIERES	Non raccordé	7,5 kW	Rez de chaussée - Cuisine	Anomalie fonct°: Mesure CO : 0 ppm Entretien appareil : Non Entretien conduit : Non
Chaudière DE DIETRICH	Étanche	23 kW	Rez de chaussée - Débarras	Anomalie fonct°: Mesure CO : 0 ppm Entretien appareil : Non Entretien conduit : Non
Chaudière e.l.m. leblanc	Raccordé	Non indiquée	Hangar - Pièce 1	Anomalie fonct°: Mesure CO : 0 ppm Entretien appareil : Non Entretien conduit : Non

(1) Cuisinière, table de cuisson, chauffe-eaux, chaudière, radiateur,

(2) Non raccordé — Raccordé — Étanche.

E. - Anomalies identifiées

Points de contrôle ⁽³⁾ (selon la norme)	Anomalies observées (A1 ⁽⁴⁾ , A2 ⁽⁵⁾ , DGI ⁽⁶⁾ , 32c ⁽⁷⁾)	Libellé des anomalies et recommandations
Néant	-	-

(3) Point de contrôle selon la norme utilisée.

(4) A1 : L'installation présente une anomalie à prendre en compte lors d'une intervention ultérieure sur l'installation

(5) A2 : L'installation présente une anomalie dont le caractère de gravité ne justifie pas que l'on interrompe aussitôt la fourniture du gaz, mais est suffisamment importante pour que la réparation soit réalisée dans les meilleurs délais.

(6) DGI : (Danger Grave et Immédiat) L'installation présente une anomalie suffisamment grave pour que l'opérateur de diagnostic interrompe aussitôt l'alimentation en gaz jusqu'à suppression du ou des défauts constituant la source du danger.

(7) 32c : la chaudière est de type VMC GAZ et l'installation présente une anomalie relative au dispositif de sécurité collective (DSC) qui justifie une intervention auprès du syndic ou du bailleur social par le distributeur de gaz afin de s'assurer de la présence du dispositif, de sa conformité et de son bon fonctionnement.

F. - Identification des bâtiments et parties du bâtiment (pièces et volumes) n'ayant pu être contrôlés et motif :

1er étage - Sous toiture (Pas d'accès)

Nota : Nous attirons votre attention sur le fait que la responsabilité du donneur d'ordre reste pleinement engagée en cas d'accident ou d'incident sur tout ou partie de l'installation présente dans des bâtiments, parties du bâtiment n'ayant pu être contrôlés.

G. - Constatations diverses

Commentaires :

- Attestation de contrôle de moins d'un an de la vacuité des conduits de fumées non présentée
- Justificatif d'entretien de moins d'un an de la chaudière non présenté
- Le conduit de raccordement n'est pas visitable
- Au moins un assemblage par raccord mécanique est réalisé au moyen d'un ruban d'étanchéité

Documents remis par le donneur d'ordre à l'opérateur de repérage :

Aucun document remis par le propriétaire le jour de la visite.

Observations complémentaires :

Néant

H. - Conclusion**Conclusion :**

- L'installation ne comporte aucune anomalie.
- L'installation comporte des anomalies de type A1 qui devront être réparées ultérieurement.
- L'installation comporte des anomalies de type A2 qui devront être réparées dans les meilleurs délais.
- L'installation comporte des anomalies de type DGI qui devront être réparées avant remise en service.
- L'installation comporte une anomalie 32c qui devra faire l'objet d'un traitement particulier par le syndic ou le bailleur social sous le contrôle du distributeur de gaz.

I. - En cas de DGI : actions de l'opérateur de diagnostic

- Fermeture totale avec pose d'une étiquette signalant la condamnation de l'installation de gaz
- ou
- Fermeture partielle avec pose d'une étiquette signalant la condamnation d'un appareil ou d'une partie de l'installation
- Transmission au Distributeur de gaz par courrier des informations suivantes :
 - référence du contrat de fourniture de gaz, du Point de Comptage Estimation, du Point de Livraison ou du numéro de compteur ;
 - codes des anomalies présentant un Danger Grave et Immédiat (DGI).
- Remise au client de la « fiche informative distributeur de gaz » remplie.

J. - En cas d'anomalie 32c : actions de l'opérateur de diagnostic

- Transmission au Distributeur de gaz par courrier de la référence du contrat de fourniture de gaz, du Point de Comptage Estimation, du Point de Livraison ou du numéro de compteur ;
- Remise au syndic ou au bailleur social de la « fiche informative distributeur de gaz » remplie. ;

Nota : *Le présent rapport est établi par une personne dont les compétences sont certifiées par **ABCIDIA CERTIFICATION - Domaine de Saint Paul - Bat: A6 - 4e étage - BAL N° 60011 - 102, route de Limours - 78470 Saint-Rémy-lès-Chevreuse (détail sur www.info-certif.fr)***

Dates de visite et d'établissement de l'état de l'installation gaz :

Visite effectuée le **04/03/2024**.

Fait à **Arblade le Bas**, le **04/03/2024**

Par : **CHOUQUET Vincent**



Signature du représentant :

--

Annexe - Photos

Photo citerne gaz

Annexe - Règles élémentaires de sécurité et d'usage à respecter (liste non exhaustive)

Tous les travaux réalisés sur l'installation de gaz du logement, y compris les remplacements d'appareils, doivent faire l'objet de l'établissement d'un certificat de conformité modèle 2, conformément à l'arrêté du 23 février 2018 modifié. Seules les exceptions mentionnées à l'article 21 - 4° de l'arrêté du 23 février 2018 modifié dans le guide « modifications mineures » dispensent de cette obligation.

Les accidents dus aux installations gaz, tout en restant peu nombreux, sont responsables d'un nombre important de victimes. La vétusté des installations, l'absence d'entretien des appareils et certains comportements imprudents sont des facteurs de risque : 98 % des accidents, fuites et explosions sont recensés dans les installations intérieures. Les intoxications oxycarbonées et les explosions font un grand nombre de victimes qui décèdent ou gardent des séquelles et handicaps à long terme.

Quels sont les moyens de prévention des accidents liés aux installations intérieures gaz ?

Pour prévenir les accidents liés aux installations intérieures gaz, il est nécessaire d'observer quelques règles de base :

- Renouvelez le tuyau de raccordement de la cuisinière ou de la bouteille de gaz régulièrement et dès qu'il est fissuré,
- Faire ramoner les conduits d'évacuation des appareils de chauffage et de cheminée régulièrement,
- Faire entretenir et contrôler régulièrement les installations intérieures de gaz par un professionnel.

Mais il s'agit également d'être vigilant, des gestes simples doivent devenir des automatismes :

- ne pas utiliser les produits aérosols ou les bouteilles de camping-gaz dans un espace confiné, près d'une source de chaleur,
- fermer le robinet d'alimentation de votre cuisinière après chaque usage et vérifiez la date de péremption du tuyau souple de votre cuisinière ou de votre bouteille de gaz,
- assurer une bonne ventilation de votre logement, n'obstruer pas les bouches d'aération,
- sensibiliser les enfants aux principales règles de sécurité des appareils gaz.

Quelle conduite adopter en cas de fuite de gaz ?

Lors d'une fuite de gaz, il faut éviter tout risque d'étincelle qui entraînerait une explosion :

- ne pas allumer la lumière, ni toucher aux interrupteurs, ni aux disjoncteurs,
- ne pas téléphoner de chez vous, que ce soit avec un téléphone fixe ou un portable,
- ne pas prendre l'ascenseur mais les escaliers,
- une fois à l'extérieur, prévenir les secours

Pour aller plus loin : <http://www.developpement-durable.gouv.fr>



La certification de compétence de personnes physiques est attribuée par ABCIDIA CERTIFICATION à

CHOUQUET Vincent
sous le numéro 16-669

Cette certification concerne les spécialités de diagnostics immobiliers suivantes :

- | | | | |
|-------------------------------------|--|----------------------------|-----------------------|
| <input checked="" type="checkbox"/> | Amiante sans mention | Prise d'effet : 14/01/2020 | Validité : 13/01/2027 |
| | Arrêté du 2 juillet 2018 définissant les critères de certification des opérateurs de diagnostic technique. | | |
| <input checked="" type="checkbox"/> | Amiante avec mention | Prise d'effet : 14/01/2020 | Validité : 13/01/2027 |
| | Arrêté du 2 juillet 2018 définissant les critères de certification des opérateurs de diagnostic technique. | | |
| <input checked="" type="checkbox"/> | DPE individuel | Prise d'effet : 15/01/2021 | Validité : 14/01/2028 |
| | Arrêté du 2 juillet 2018 définissant les critères de certification des opérateurs de diagnostic technique. | | |
| <input checked="" type="checkbox"/> | Gaz | Prise d'effet : 15/01/2021 | Validité : 14/01/2028 |
| | Arrêté du 2 juillet 2018 définissant les critères de certification des opérateurs de diagnostic technique. | | |
| <input checked="" type="checkbox"/> | CREP | Prise d'effet : 15/01/2021 | Validité : 14/01/2028 |
| | Arrêté du 2 juillet 2018 définissant les critères de certification des opérateurs de diagnostic technique. | | |
| <input checked="" type="checkbox"/> | Termites
Métropole | Prise d'effet : 15/01/2021 | Validité : 14/01/2028 |
| | <i>Zone d'intervention : France métropolitaine</i> | | |
| | Arrêté du 2 juillet 2018 définissant les critères de certification des opérateurs de diagnostic technique. | | |
| <input checked="" type="checkbox"/> | Electricité | Prise d'effet : 15/01/2021 | Validité : 14/01/2028 |
| | Arrêté du 2 juillet 2018 définissant les critères de certification des opérateurs de diagnostic technique. | | |



Accréditation
n°4-0540
portée disponible sur
www.cofrac.fr

Véronique DELMAY
Gestionnaire des certifiés



Le maintien des dates de validité mentionnées ci-dessus est conditionné à la bonne exécution des opérations de surveillance
Certification délivrée selon le dispositif particulier de certification de diagnostic immobilier PRO 06

ABCIDIA CERTIFICATION - Domaine de Saint Paul - Bat: A6 - 4e étage - BAL N° 60011
102, route de Limours - 78470 Saint-Rémy-lès-Chevreuse - 01 30 85 25 71
www.abcidia-certification.fr - contact@abcidia-certification.fr

ENR 20 V6 du 02 avril 2014



Etat de l'Installation Intérieure d'Electricité

Numéro de dossier : LE_02_2024_1520
Date du repérage : 04/03/2024
Heure d'arrivée : 09 h 15
Durée du repérage : 02 h 15

La présente mission consiste, suivant l'arrêté du 28 septembre 2017 et du 4 avril 2011, à établir un état de l'installation électrique, en vue d'évaluer les risques pouvant porter atteinte à la sécurité des personnes. (Application des articles L. 134-7, R134-10 et R134-11 du code de la construction et de l'habitation). En aucun cas, il ne s'agit d'un contrôle de conformité de l'installation vis-à-vis de la réglementation en vigueur. Cet état de l'installation intérieure d'électricité a une durée de validité de 3 ans.

1. - Désignation et description du local d'habitation et de ses dépendances

Localisation du local d'habitation et de ses dépendances :

Type d'immeuble : **Maison individuelle**
Adresse : **A GACHIOT**
Commune : **32370 BOURROUILLAN**
Département : **Gers**
Référence cadastrale : **Section cadastrale B, Parcelle(s) n° 633, B 635, identifiant fiscal : NC**
Désignation et situation du ou des lot(s) de copropriété :
..... **, Lot numéro Non communiqué**
Périmètre de repérage : **Toutes parties accessibles sans démontage ni destruction.**
..... **Maison sur 2 niveaux + véranda et hangar aménagé extérieur.**
Année de construction : **< 1949**
Année de l'installation : **1984**
Distributeur d'électricité : **Engie**
Parties du bien non visitées : **1er étage - Sous toiture (Pas d'accès)**

2. - Identification du donneur d'ordre

Identité du donneur d'ordre :

Nom et prénom : **Monsieur LE HOUELLEUR**
Adresse : **A GACHIOT**
..... **32370 BOURROUILLAN**
Téléphone et adresse internet : . **Non communiquées**
Qualité du donneur d'ordre (sur déclaration de l'intéressé) : **Autre**

Propriétaire du local d'habitation et de ses dépendances:

Nom et prénom : **Monsieur LE HOUELLEUR**
Adresse : **A GACHIOT**
..... **32370 BOURROUILLAN**

3. - Identification de l'opérateur ayant réalisé l'intervention et signé le rapport

Identité de l'opérateur de diagnostic :

Nom et prénom : **CHOUQUET Vincent**
Raison sociale et nom de l'entreprise : **Adourdiagnostics**
Adresse : **Lieu dit L'Arche**
..... **32720 Arblade le Bas**
Numéro SIRET : **851 243 709 00017**
Désignation de la compagnie d'assurance : **AXA**
Numéro de police et date de validité : **10495521304 - 01/01/2025**

Le présent rapport est établi par une personne dont les compétences sont certifiées par **ABCIDIA CERTIFICATION** le **15/01/2021** jusqu'au **14/01/2028**. (Certification de compétence **16-669**)

4. – Rappel des limites du champ de réalisation de l'état de l'installation intérieure d'électricité

L'état de l'installation intérieure d'électricité porte sur l'ensemble de l'installation intérieure d'électricité à basse tension des locaux à usage d'habitation située en aval de l'appareil général de commande et de protection de cette installation. Il ne concerne pas les matériels d'utilisation amovibles, ni les circuits internes des matériels d'utilisation fixes, destinés à être reliés à l'installation électrique fixe, ni les installations de production ou de stockage par batteries d'énergie électrique du générateur jusqu'au point d'injection au réseau public de distribution d'énergie ou au point de raccordement à l'installation intérieure. Il ne concerne pas non plus les circuits de téléphonie, de télévision, de réseau informatique, de vidéophonie, de centrale d'alarme, etc., lorsqu'ils sont alimentés en régime permanent sous une tension inférieure ou égale à 50 V en courant alternatif et 120 V en courant continu.

L'intervention de l'opérateur réalisant l'état de l'installation intérieure d'électricité ne porte que sur les constituants visibles, visitables, de l'installation au moment du diagnostic. Elle s'effectue sans démontage de l'installation électrique (hormis le démontage des capots des tableaux électriques lorsque cela est possible) ni destruction des isolants des câbles.

Des éléments dangereux de l'installation intérieure d'électricité peuvent ne pas être repérés, notamment :

- les parties de l'installation électrique non visibles (incorporées dans le gros œuvre ou le second œuvre ou masquées par du mobilier) ou nécessitant un démontage ou une détérioration pour pouvoir y accéder (boîtes de connexion, conduits, plinthes, goulottes, huisseries, éléments chauffants incorporés dans la maçonnerie, luminaires des piscines plus particulièrement) ;
- les parties non visibles ou non accessibles des tableaux électriques après démontage de leur capot ;
- inadéquation entre le courant assigné (calibre) des dispositifs de protection contre les surintensités et la section des conducteurs sur toute la longueur des circuits;

5. – Conclusion relative à l'évaluation des risques pouvant porter atteinte à la sécurité des personnes

- L'installation intérieure d'électricité ne comporte aucune anomalie.
- L'installation intérieure d'électricité comporte une ou des anomalies.

Anomalies avérées selon les domaines suivants :

- L'appareil général de commande et de protection et de son accessibilité.
- Dispositif de protection différentiel à l'origine de l'installation / Prise de terre et installation de mise à la terre.
- Dispositif de protection contre les surintensités adapté à la section des conducteurs, sur chaque circuit.
- La liaison équipotentielle et installation électrique adaptées aux conditions particulières des locaux contenant une douche ou une baignoire.
- Matériels électriques présentant des risques de contacts directs avec des éléments sous tension - Protection mécanique des conducteurs.
- Matériels électriques vétustes, inadaptés à l'usage.

Domaines	Anomalies
2. Dispositif de protection différentiel à l'origine de l'installation - Installation de mise à la terre	La connexion à la liaison équipotentielle principale d'au moins une canalisation métallique de gaz, d'eau, de chauffage central de conditionnement d'air, ou d'un élément conducteur de la structure porteuse du bâtiment n'est pas assurée (résistance de continuité > 2 ohms).
	Au moins un socle de prise de courant ne comporte pas de broche de terre.
	Au moins un circuit (n'alimentant pas des socles de prises de courant) n'est pas relié à la terre.
4. La liaison équipotentielle et installation électrique adaptées aux conditions particulières des locaux contenant une douche ou une baignoire	Locaux contenant une baignoire ou une douche : la continuité électrique de la liaison équipotentielle supplémentaire, reliant les éléments conducteurs et les masses des matériels électriques, n'est pas satisfaisante (résistance supérieure à 2 ohms).

Domaines	Anomalies
5. Matériels électriques présentant des risques de contacts directs avec des éléments sous tension - Protection mécanique des conducteurs	L'installation électrique comporte au moins une connexion avec une partie active nue sous tension accessible.
6. Matériels électriques vétustes, inadaptés à l'usage	L'installation comporte au moins un matériel électrique vétuste.
	L'installation comporte au moins un matériel électrique inadapté à l'usage.
5. Matériels électriques présentant des risques de contacts directs avec des éléments sous tension - Protection mécanique des conducteurs	Au moins un conducteur isolé n'est pas placé sur toute sa longueur dans un conduit, une goulotte ou une plinthe ou une huisserie, en matière isolante ou métallique, jusqu'à sa pénétration dans le matériel électrique qu'il alimente.

Anomalies relatives aux installations particulières :

- Appareils d'utilisation situés dans des parties communes et alimentés depuis la partie privative ou inversement.
- Piscine privée, ou bassin de fontaine

Informations complémentaires :

- Socles de prise de courant, dispositif à courant différentiel résiduel à haute sensibilité

Domaines	Informations complémentaires
IC. Socles de prise de courant, dispositif à courant différentiel résiduel à haute sensibilité	Il n'y a aucun dispositif différentiel à haute sensibilité ≤ 30 mA
	Au moins un socle de prise de courant n'est pas de type à obturateur
	Au moins un socle de prise de courant ne possède pas un puits de 15 mm.

6. - Avertissement particulier

Points de contrôle n'ayant pu être vérifiés

Domaines	Points de contrôle
Néant	-

Parties du bien (pièces et emplacements) n'ayant pu être visitées et justification :

1er étage - Sous toiture (Pas d'accès)

7. – Conclusion relative à l'évaluation des risques relevant du devoir de conseil de professionnel

Néant

*Nota : Le présent rapport est établi par une personne dont les compétences sont certifiées par **ABCIDIA CERTIFICATION - Domaine de Saint Paul - Bat: A6 - 4e étage - BAL N° 60011 - 102, route de Limours - 78470 Saint-Rémy-lès-Chevreuse (détail sur www.info-certif.fr)***

Dates de visite et d'établissement de l'état :
Visite effectuée le : **04/03/2024**
Etat rédigé à **Arblade le Bas**, le **04/03/2024**

Par : **CHOUQUET Vincent**



Signature du représentant :

--

8. – Explications détaillées relatives aux risques encourus

Objectif des dispositions et description des risques encourus

Appareil général de commande et de protection : Cet appareil, accessible à l'intérieur du logement, permet d'interrompre, en cas d'urgence, en un lieu unique, connu et accessible, la totalité de la fourniture de l'alimentation électrique.
Son absence, son inaccessibilité ou un appareil inadapté ne permet pas d'assurer cette fonction de coupure en cas de danger (risque d'électrisation, voire d'électrocution), d'incendie ou d'intervention sur l'installation électrique.

Protection différentielle à l'origine de l'installation : Ce dispositif permet de protéger les personnes contre les risques de choc électrique lors d'un défaut d'isolement sur un matériel électrique.
Son absence ou son mauvais fonctionnement peut être la cause d'une électrisation, voire d'une électrocution.

Prise de terre et installation de mise à la terre : Ces éléments permettent, lors d'un défaut d'isolement sur un matériel électrique, de dévier à la terre le courant de défaut dangereux qui en résulte.
L'absence de ces éléments ou leur inexistence partielle peut être la cause d'une électrisation, voire d'une électrocution.

Protection contre les surintensités : Les disjoncteurs divisionnaires ou coupe-circuits à cartouche fusible, à l'origine de chaque circuit, permettent de protéger les conducteurs et câbles électriques contre les échauffements anormaux dus aux surcharges ou courts-circuits.
L'absence de ces dispositifs de protection ou leur calibre trop élevé peut être à l'origine d'incendies.

Liaison équipotentielle dans les locaux contenant une baignoire ou une douche : Elle permet d'éviter, lors d'un défaut, que le corps humain ne soit traversé par un courant électrique dangereux.
Son absence privilégie, en cas de défaut, l'écoulement du courant électrique par le corps humain, ce qui peut être la cause d'une électrisation, voire d'une électrocution.

Règles liées aux zones dans les locaux contenant une baignoire ou une douche : Les règles de mise en œuvre de l'installation électrique à l'intérieur de tels locaux permettent de limiter le risque de chocs électriques, du fait de la réduction de la résistance électrique du corps humain lorsque celui-ci est mouillé ou immergé.
Le non-respect de celles-ci peut être la cause d'une électrisation, voire d'une électrocution.

Matériels électriques présentant des risques de contact direct : Les matériels électriques dont des parties nues sous tension sont accessibles (matériels électriques anciens, fils électriques dénudés, bornes de connexion non placées dans une boîte équipée d'un couvercle, matériels électriques cassés...) présentent d'importants risques d'électrisation, voire d'électrocution.

Matériels électriques vétustes ou inadaptés à l'usage : Ces matériels électriques, lorsqu'ils sont trop anciens, n'assurent pas une protection satisfaisante contre l'accès aux parties nues sous tension ou ne possèdent plus un niveau d'isolement suffisant. Lorsqu'ils ne sont pas adaptés à l'usage que l'on veut en faire, ils deviennent très dangereux lors de leur utilisation. Dans les deux cas, ces matériels présentent d'importants risques d'électrisation, voire d'électrocution.

Appareils d'utilisation situés dans des parties communes et alimentés depuis les parties privatives : Lorsque l'installation électrique issue de la partie privative n'est pas mise en œuvre correctement, le contact d'une personne avec la masse d'un matériel électrique en défaut ou une partie active sous tension peut être la cause d'électrisation, voire d'électrocution.

Piscine privée ou bassin de fontaine : Les règles de mise en œuvre de l'installation électrique et des équipements associés à la piscine ou au bassin de fontaine permettent de limiter le risque de chocs électriques, du fait de la réduction de la résistance électrique du corps humain lorsque celui-ci est mouillé ou immergé. Le non-respect de celles-ci peut être la cause d'une électrisation, voire d'une électrocution.

Informations complémentaires

Objectif des dispositions et description des risques encourus

Dispositif(s) différentiel(s) à haute sensibilité protégeant l'ensemble de l'installation électrique : L'objectif est d'assurer rapidement la coupure du courant de l'installation électrique ou du circuit concerné, dès l'apparition d'un courant de défaut même de faible valeur. C'est le cas notamment lors de la défaillance occasionnelle (telle que l'usure normale ou anormale des matériels, l'imprudence ou le défaut d'entretien, la rupture du conducteur de mise à la terre d'un matériel électrique) des mesures classiques de protection contre les risques d'électrisation, voire d'électrocution.

Socles de prise de courant de type à obturateurs : Socles de prise de courant de type à obturateurs : l'objectif est d'éviter l'introduction, en particulier par un enfant, d'un objet dans une alvéole d'un socle de prise de courant sous tension pouvant entraîner des brûlures graves et/ ou l'électrisation, voire l'électrocution.

Socles de prise de courant de type à puits : La présence d'un puits au niveau d'un socle de prise de courant évite le risque d'électrisation, voire d'électrocution, au moment de l'introduction des fiche mâles non isolées d'un cordon d'alimentation.

Annexe - Photos




Photo du Compteur électrique



Photo Matériel vétuste



Photo Matériel vétuste



Photo Prise 2 pôles sans terre



Photo Valeur de la résistance de terre conforme

Règles élémentaires de sécurité et d'usage à respecter (liste non exhaustive)

L'électricité constitue un danger invisible, inodore et silencieux et c'est pourquoi il faut être vigilant quant aux risques qu'elle occasionne (incendie, électrisation, électrocution). Restez toujours attentif à votre installation électrique, vérifiez qu'elle soit et reste en bon état.

Pour limiter les risques, il existe des moyens de prévention simples :

- Ne jamais manipuler une prise ou un fil électrique avec des mains humides
- Ne jamais tirer sur un fil électrique pour le débrancher
- Débrancher un appareil électrique avant de le nettoyer
- Ne jamais toucher les fiches métalliques d'une prise de courant
- Ne jamais manipuler un objet électrique sur un sol humide ou mouillé



La certification de compétence de personnes physiques est attribuée par ABCIDIA CERTIFICATION à

CHOUQUET Vincent
sous le numéro 16-669

Cette certification concerne les spécialités de diagnostics immobiliers suivantes :

- | | | | |
|-------------------------------------|--|----------------------------|-----------------------|
| <input checked="" type="checkbox"/> | Amiante sans mention | Prise d'effet : 14/01/2020 | Validité : 13/01/2027 |
| | Arrêté du 2 juillet 2018 définissant les critères de certification des opérateurs de diagnostic technique. | | |
| <input checked="" type="checkbox"/> | Amiante avec mention | Prise d'effet : 14/01/2020 | Validité : 13/01/2027 |
| | Arrêté du 2 juillet 2018 définissant les critères de certification des opérateurs de diagnostic technique. | | |
| <input checked="" type="checkbox"/> | DPE individuel | Prise d'effet : 15/01/2021 | Validité : 14/01/2028 |
| | Arrêté du 2 juillet 2018 définissant les critères de certification des opérateurs de diagnostic technique. | | |
| <input checked="" type="checkbox"/> | Gaz | Prise d'effet : 15/01/2021 | Validité : 14/01/2028 |
| | Arrêté du 2 juillet 2018 définissant les critères de certification des opérateurs de diagnostic technique. | | |
| <input checked="" type="checkbox"/> | CREP | Prise d'effet : 15/01/2021 | Validité : 14/01/2028 |
| | Arrêté du 2 juillet 2018 définissant les critères de certification des opérateurs de diagnostic technique. | | |
| <input checked="" type="checkbox"/> | Termites
Métropole | Prise d'effet : 15/01/2021 | Validité : 14/01/2028 |
| | <i>Zone d'intervention : France métropolitaine</i> | | |
| | Arrêté du 2 juillet 2018 définissant les critères de certification des opérateurs de diagnostic technique. | | |
| <input checked="" type="checkbox"/> | Electricité | Prise d'effet : 15/01/2021 | Validité : 14/01/2028 |
| | Arrêté du 2 juillet 2018 définissant les critères de certification des opérateurs de diagnostic technique. | | |



Accréditation
n°4-0540
portée disponible sur
www.cofrac.fr

Véronique DELMAY
Gestionnaire des certifiés



Le maintien des dates de validité mentionnées ci-dessus est conditionné à la bonne exécution des opérations de surveillance
Certification délivrée selon le dispositif particulier de certification de diagnostic immobilier PRO 06

ABCIDIA CERTIFICATION - Domaine de Saint Paul - Bat: A6 - 4e étage - BAL N° 60011
102, route de Limours - 78470 Saint-Rémy-lès-Chevreuse - 01 30 85 25 71
www.abcidia-certification.fr - contact@abcidia-certification.fr

ENR 20 V6 du 02 avril 2014

Etat des risques

En application des articles L 125-5, L 125-6, L125-7 et L 556-2 du Code de l'Environnement et de l'article L 121-22-5 du Code de l'Urbanisme



Réalisé en ligne* par	ADOURDIAGNOSTICS
Numéro de dossier	LE_02_2024_1520
Date de réalisation	04/03/2024
Localisation du bien	A GACHIOT 32370 BOURROUILLAN
Section cadastrale	000 B 633, 000 B 635
Altitude	156.01m
Données GPS	Latitude 43.822971 - Longitude -0.012098
Désignation du vendeur	LE HOUELLEUR
Désignation de l'acquéreur	

* Document réalisé en ligne par **ADOURDIAGNOSTICS** qui assume la responsabilité de la localisation et de la détermination de l'exposition aux risques, sauf pour les réponses générées automatiquement par le système.

EXPOSITION DE L'IMMEUBLE AU REGARD D'UN OU PLUSIEURS PLANS DE PRÉVENTION DE RISQUES				
Zonage réglementaire sur la sismicité : Zone 1 - Très faible			EXPOSÉ **	-
Commune à potentiel radon de niveau 3			NON EXPOSÉ **	-
Immeuble situé dans un Secteur d'Information sur les sols			NON EXPOSÉ **	-
PPRn	Mouvement de terrain Argile	Approuvé	EXPOSÉ	-
INFORMATIONS PORTÉES À CONNAISSANCE				
-	Mouvement de terrain Argile (Loi ELAN)	Informatif ⁽¹⁾	EXPOSÉ **	-

** Réponses automatiques générées par le système.

⁽¹⁾ À ce jour, ce risque n'est donné qu'à titre **INFORMATIF** et n'est pas retranscrit dans l'Imprimé Officiel.

SOMMAIRE

Synthèse de votre Etat des Risques
Imprimé Officiel (feuille rose/violette)
Arrêtés de Catastrophes Naturelles / Déclaration de sinistres indemnisés
Extrait Cadastral
Zonage réglementaire sur la Sismicité
Cartographies des risques auxquelles l'immeuble est exposé
Annexes : Cartographies des risques auxquelles l'immeuble n'est pas exposé
Annexes : Arrêtés

Etat des risques

En application des articles L 125-5, L 125-6, L125-7 et L 556-2 du Code de l'Environnement et de l'article L 121-22-5 du Code de l'Urbanisme

Attention ! S'ils n'impliquent pas d'obligation ou d'interdiction réglementaire particulière, les aléas connus ou prévisibles qui peuvent être signalés dans les divers documents d'information préventive et concerner le bien immobilier, ne sont pas mentionnés par cet état.

Cet état est établi sur la base des informations mises à disposition par arrêté préfectoral

n° N°32-2023-10-26-00005

du 26/10/2023

mis à jour le

Adresse de l'immeuble

A GACHIOT
32370 BOURROUILLAN

Cadastre

000 B 633, 000 B 635

Situation de l'immeuble au regard d'un plan de prévention de risques naturels (PPRN)

- > L'immeuble est situé dans le périmètre d'un PPR N
prescrit anticipé approuvé date
- ¹ si oui, les risques naturels pris en compte sont liés à :
autres
- inondation crue torrentielle mouvements de terrain avalanches sécheresse / argile
cyclone remontée de nappe feux de forêt séisme volcan
- > L'immeuble est concerné par des prescriptions de travaux dans le règlement du PPRN
² si oui, les travaux prescrits ont été réalisés
oui non

Situation de l'immeuble au regard d'un plan de prévention de risques miniers (PPRM)

- > L'immeuble est situé dans le périmètre d'un PPR M
prescrit anticipé approuvé date
- ³ si oui, les risques miniers pris en compte sont liés à :
mouvements de terrain autres
- > L'immeuble est concerné par des prescriptions de travaux dans le règlement du PPRM
⁴ si oui, les travaux prescrits ont été réalisés
oui non

Situation de l'immeuble au regard d'un plan de prévention de risques technologiques (PPRT)

- > L'immeuble est situé dans le périmètre d'étude d'un PPRT prescrit et non encore approuvé
⁵ si oui, les risques technologiques pris en considération dans l'arrêté de prescription sont liés à :
effet toxique effet thermique effet de surpression projection risque industriel
- > L'immeuble est situé dans le périmètre d'exposition aux risques d'un PPR T approuvé
oui non
- > L'immeuble est situé dans un secteur d'expropriation ou de délaissement
oui non
- > L'immeuble est situé en zone de prescription
⁶ Si la transaction concerne un logement, les travaux prescrits ont été réalisés
oui non
- ⁶ Si la transaction ne concerne pas un logement, l'information sur le type de risques auxquels l'immeuble est exposé ainsi que leur gravité, probabilité et cinétique, est jointe à l'acte de vente
oui non

Situation de l'immeuble au regard du zonage sismique réglementaire

- > L'immeuble est situé dans une commune de sismicité classée en
zone 1 très faible zone 2 faible zone 3 modérée zone 4 moyenne zone 5 forte

Situation de l'immeuble au regard du zonage réglementaire à potentiel radon

- > L'immeuble se situe dans une commune à potentiel radon classée en niveau 3
oui non

Information relative à la pollution de sols

- > Le terrain se situe en secteurs d'information sur les sols (SIS)
NC* oui non
- * Non Communiqué (en cours d'élaboration par le représentant de l'Etat dans le département)

Situation de l'immeuble au regard du recul du trait de côte (RTC)

- > L'immeuble est situé sur une commune exposée au recul du trait de côte et listée par décret n°2023-698 du 31 juillet 2023
oui non
- > L'immeuble est situé dans une zone exposée au recul du trait de côte identifiée par un document d'urbanisme.
NC* oui non
- * Non Communiqué (en cours d'élaboration par le représentant de la commune)
- Si oui, l'horizon temporel d'exposition au recul du trait de côte est :
> d'ici à trente ans > compris entre trente et cent ans
- > L'immeuble est-il concerné par des prescriptions applicables à cette zone ?
oui non
- > L'immeuble est-il concerné par une obligation de démolition et de remise en état à réaliser ?
oui non

Information relative aux sinistres indemnisés par l'assurance à la suite d'une catastrophe N/M/T**

- > L'immeuble a-t-il donné lieu au versement d'une indemnité à la suite d'une catastrophe N/M/T
oui non
- ** catastrophe naturelle, minière ou technologique

Documents à fournir obligatoirement

Carte Sismicité, Zonage Réglementaire, Règlement concernant le bien, Liste de arrêtés de Catastrophes Naturelles.

Vendeur - Acquéreur

Vendeur LE HOUELLEUR
Acquéreur
Date 04/03/2024 Fin de validité 04/09/2024

Cet état, à remplir par le vendeur ou le bailleur, est destiné à être en annexe d'un contrat de vente ou de location d'un bien immobilier et à être remis, dès la première visite, au potentiel acquéreur par le vendeur. Il doit dater de moins de 6 mois et être actualisé, si nécessaire, lors de l'établissement de la promesse de vente, du contrat préliminaire ou de l'acte authentique.

Arrêtés de Catastrophes Naturelles / Déclaration de sinistres indemnisés

en application du chapitre IV de l'article L125-5 du Code de l'environnement

Préfecture : Gers

Adresse de l'immeuble : A GACHIOT 32370 BOURROUILLAN

En date du : 04/03/2024

Sinistres indemnisés dans le cadre d'une reconnaissance de l'état de catastrophe naturelle

Type de catastrophe	Date de début	Date de Fin	Publication	JO	Indemnisé
Inondations et coulées de boue	25/06/1983	25/06/1983	10/09/1983	11/09/1983	<input type="checkbox"/>
Mouvements de terrain différentiels consécutifs à la sécheresse et à la réhydratation des sols	01/05/1989	31/12/1996	12/03/1998	28/03/1998	<input type="checkbox"/>
Inondations et coulées de boue	05/07/1993	06/07/1993	26/10/1993	03/12/1993	<input type="checkbox"/>
Inondations, coulées de boue et mouvements de terrain	25/12/1999	29/12/1999	29/12/1999	30/12/1999	<input type="checkbox"/>
Inondations et coulées de boue	24/01/2009	27/01/2009	28/01/2009	29/01/2009	<input type="checkbox"/>
Mouvements de terrain différentiels consécutifs à la sécheresse et à la réhydratation des sols	01/07/2022	31/12/2022	03/04/2023	03/05/2023	<input type="checkbox"/>
Inondations et coulées de boue	16/08/2022	16/08/2022	19/09/2022	12/10/2022	<input type="checkbox"/>
					<input type="checkbox"/>

Cochez les cases **Indemnisé** si, à votre connaissance, l'immeuble a fait l'objet d'une indemnisation suite à des dommages consécutifs à chacun des événements.

Etabli le :

Signature / Cachet en cas de prestataire ou mandataire

Vendeur : LE HOUELLEUR

Acquéreur :

Pour en savoir plus, chacun peut consulter en préfecture ou en mairie, le dossier départemental sur les risques majeurs, le document d'information communal sur les risques majeurs.

Définition juridique d'une catastrophe naturelle :

Phénomène ou conjonction de phénomènes dont les effets sont particulièrement dommageables.

Cette définition est différente de celle de l'article 1er de la loi n°82-600 du 13 juillet 1982 relative à l'indemnisation des victimes de catastrophes naturelles, qui indique: "sont considérés comme effets des catastrophes naturelles [...] les dommages matériels directs ayant eu pour cause déterminante l'intensité anormale d'un agent naturel, lorsque les mesures habituelles à prendre pour prévenir ces dommages n'ont pu empêcher leur survenance ou n'ont pu être prises". La catastrophe est ainsi indépendante du niveau des dommages causés. La notion "d'intensité anormale" et le caractère "naturel" d'un phénomène relèvent d'une décision interministérielle qui déclare "l'état de catastrophe naturelle".

Source : Guide Général PPR

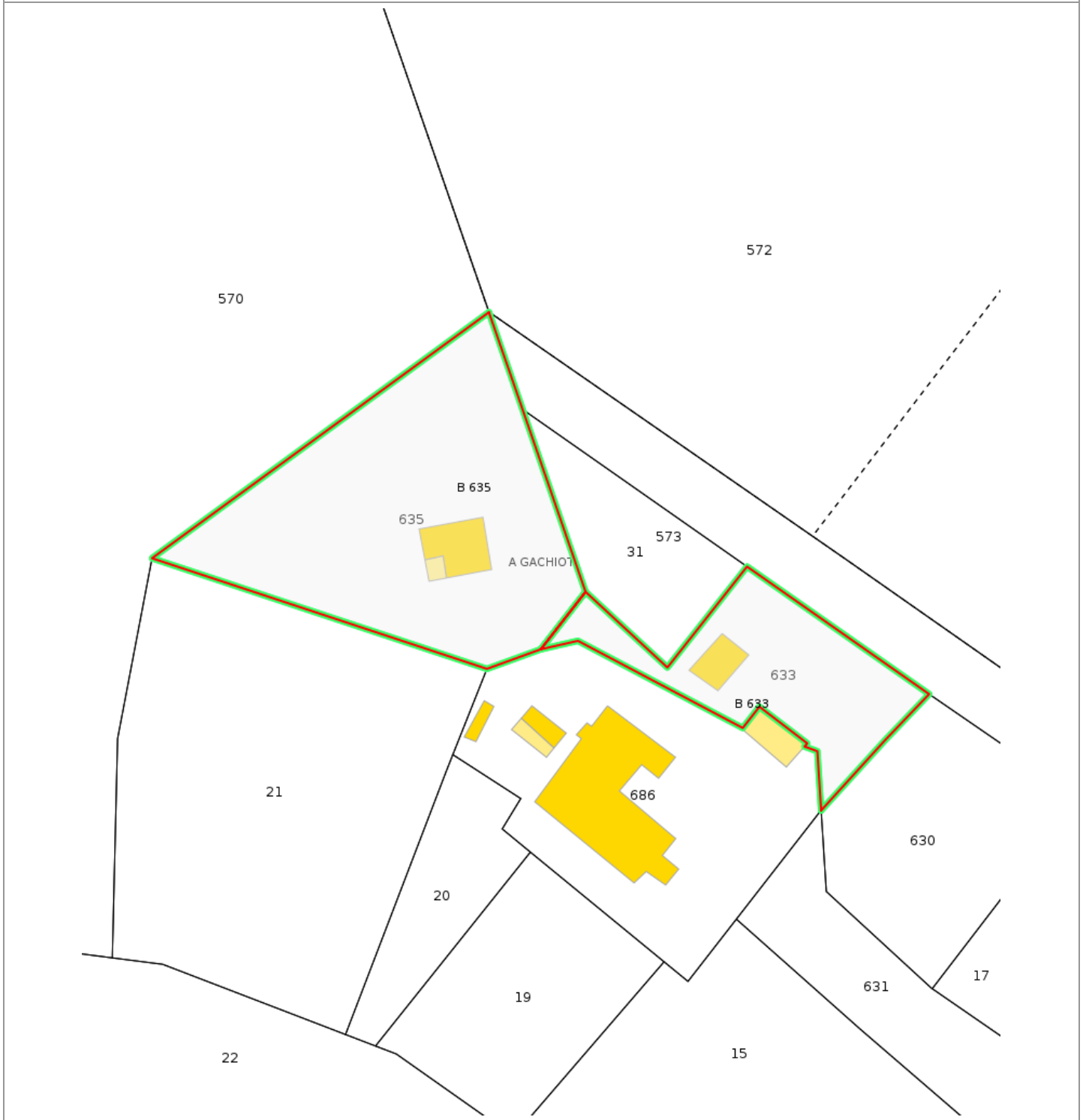
Extrait Cadastral

Département : Gers

Commune : BOURROUILLAN

Bases de données : IGN, Cadastre.gouv.fr, Etalab

Parcelles : 000 B 633, 000 B 635

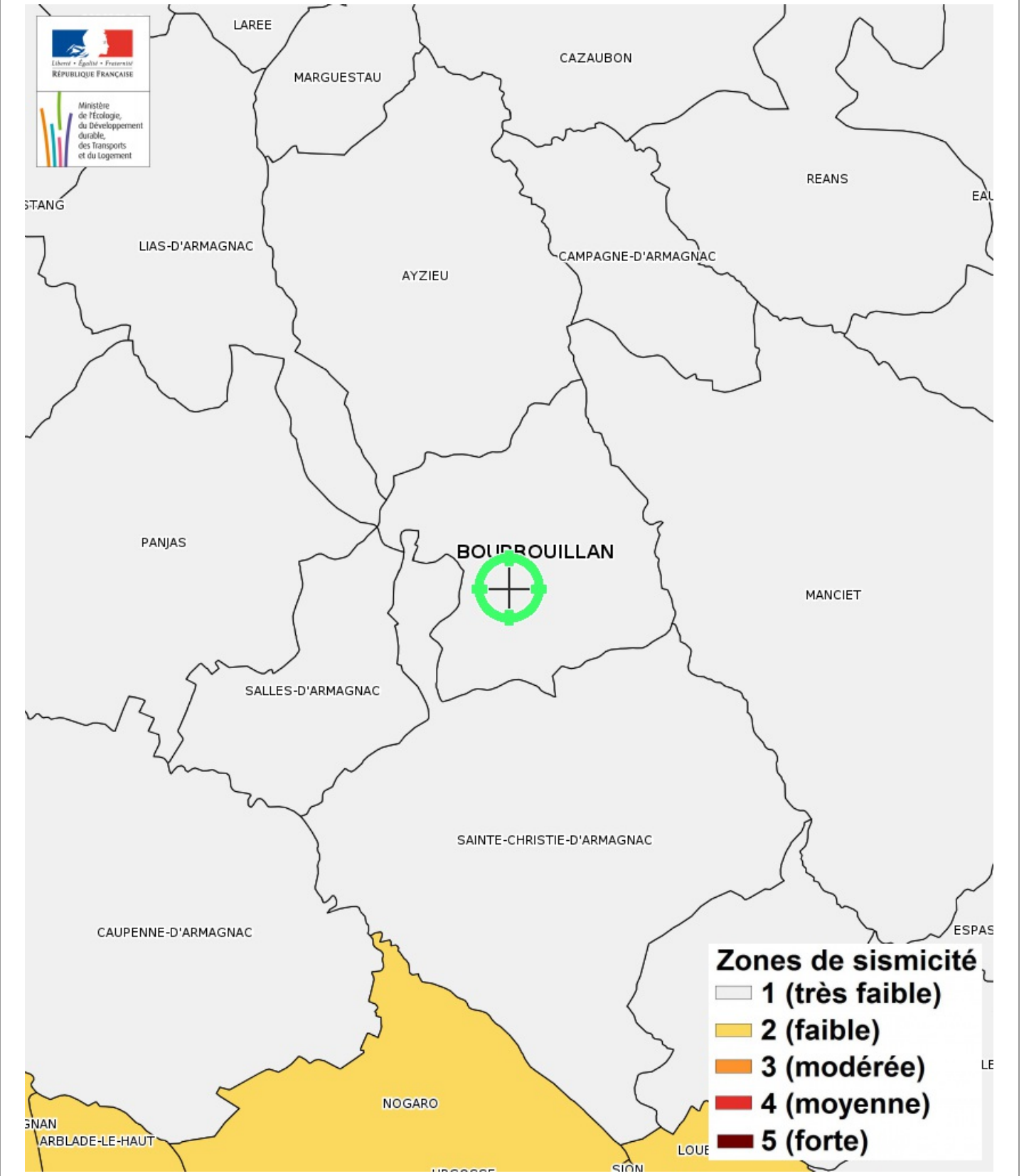


Zonage réglementaire sur la Sismicité

Département : Gers

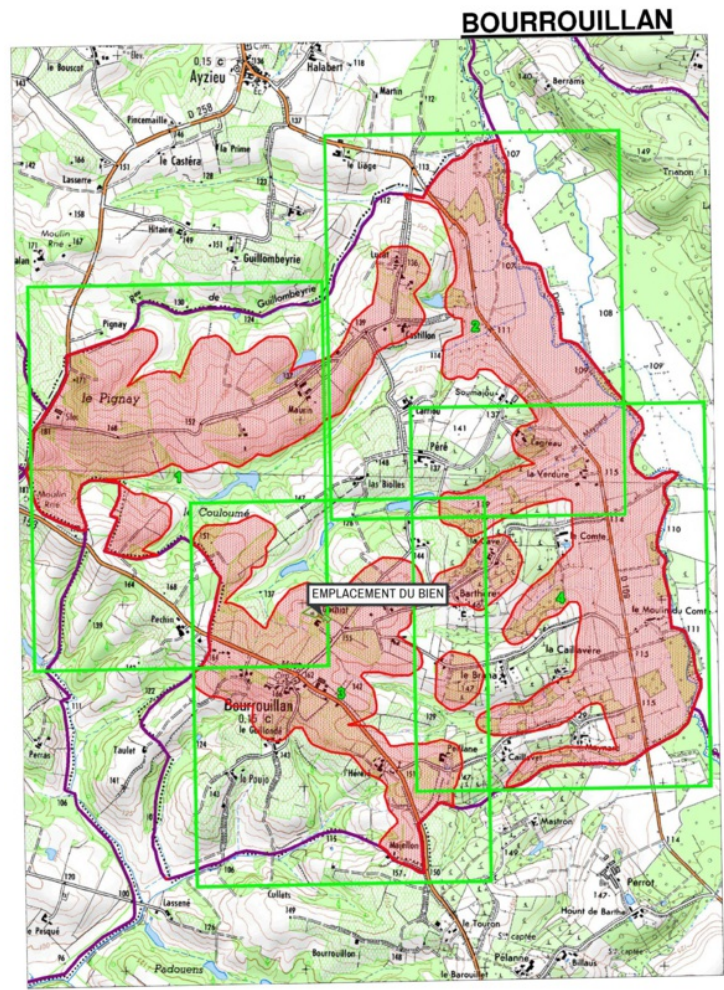
Commune : BOURROUILLAN

Zonage réglementaire sur la Sismicité : Zone 1 - Très faible



Carte

Mouvement de terrain Argile

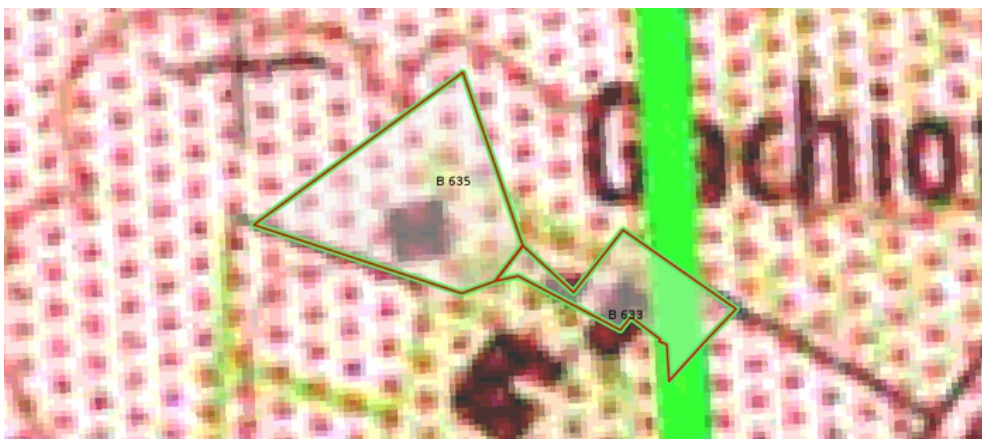



Le territoire de la commune est en grande partie concerné par le risque
(Voir pages suivantes le détail des secteurs exclus)

Mouvement de terrain Argile Approuvé

EXPOSÉ

Zoom et Légende extraits de la carte originale ci-dessus

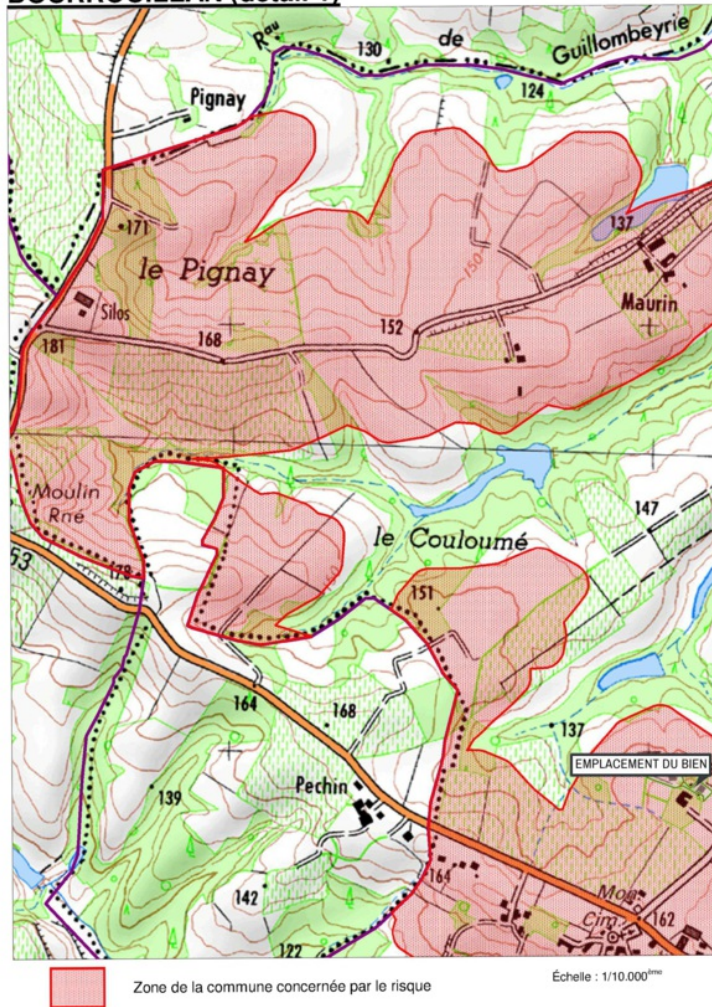


 Zone de la commune concernée par le risque

Carte

Mouvement de terrain Argile

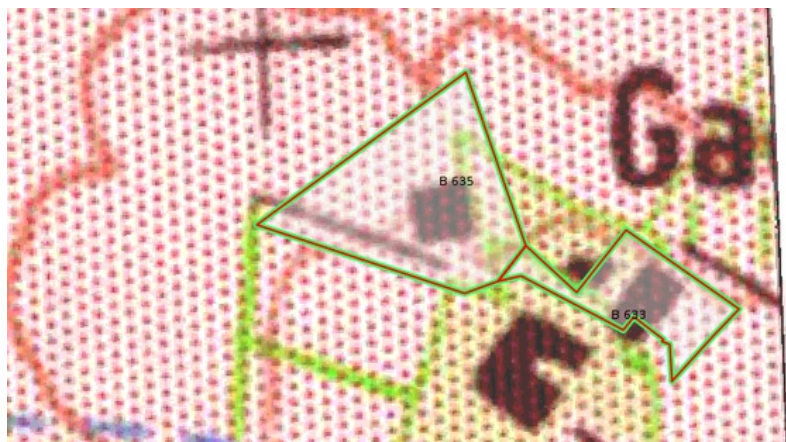
BOURROUILLAN (détail 1)



Mouvement de terrain Argile Approuvé

EXPOSÉ

Zoom et Légende extraits de la carte originale ci-dessus

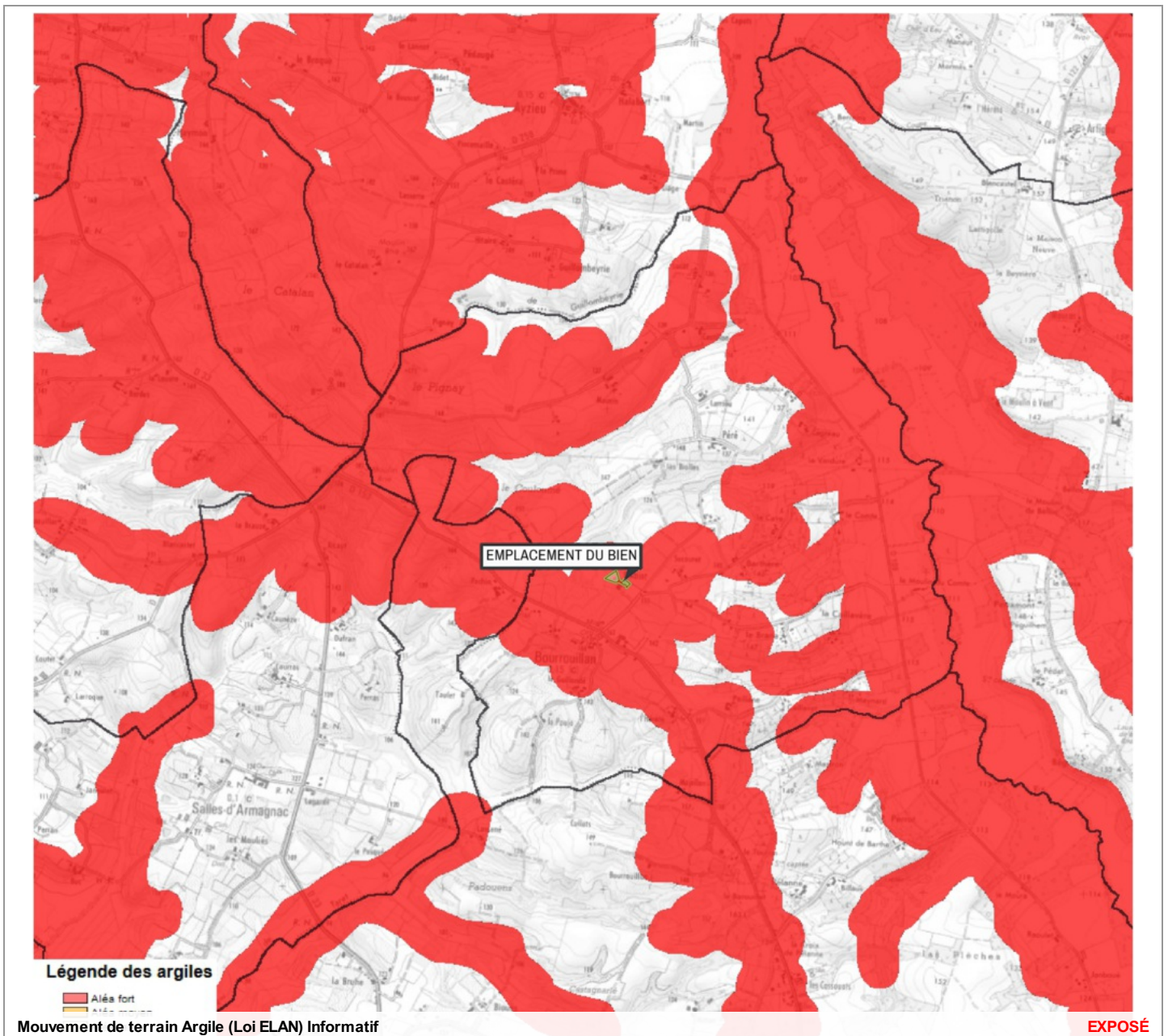


Zone de la commune concernée par le risque

Echelle : 1/10,000^{ème}

Carte

Mouvement de terrain Argile (Loi ELAN)



Zoom et Légende extraits de la carte originale ci-dessus



Légende Mouvement de terrain Argile (Loi ELAN)
Carte réglementaire
Source BRGM

- Aléa fort**
Concerné par la loi ELAN*
- Aléa moyen**
Concerné par la loi ELAN*
- Aléa faible**
Non concerné par la loi ELAN

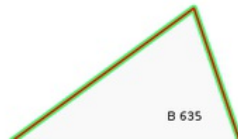
*Obligation pour le vendeur de fournir une étude géotechnique préalable en cas de vente d'un terrain non bâti constructible.

Annexes

Cartographies des risques auxquelles l'immeuble n'est pas exposé

Zoom extrait de la carte originale ci-contre

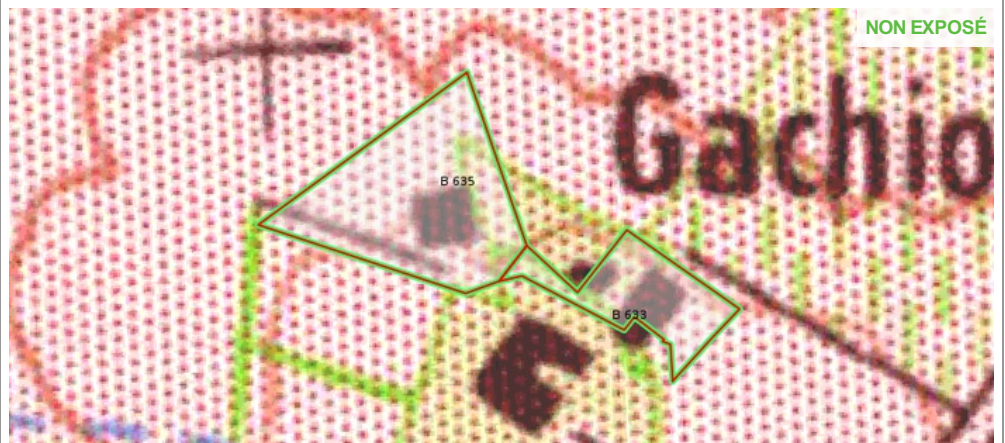
NON EXPOSÉ



Mouvement de terrain Argile Approuvé

Zoom extrait de la carte originale ci-contre

NON EXPOSÉ



Mouvement de terrain Argile Approuvé

NON EXPOSÉ



Mouvement de terrain Argile Approuvé

Annexes

Arrêtés



CABINET DU PREFET

SERVICE DE SECURITE INTERIEURE
Unité Défense et sécurité civile
N° 2014: AM - 0016

ARRETE PORTANT APPROBATION DU PLAN DE PREVENTION DES RISQUES NATURELS PREVISIBLES « RISQUE RETRAIT GONFLEMENT DES SOLS ARGILEUX »

Commune de BOURROUILLAN

Le Préfet du Gers,

- VU le code de l'environnement et notamment ses articles L122-4, L122-7, L562-1 à L562-9, R562-1 à R562-11 et R122-17 à R122-19,
- VU le code de la construction et de l'habitation et notamment ses articles L231-1 et R126-1 ;
- VU le code de l'urbanisme et notamment ses articles L126-1, L480-4, R126-2 et R431-16 e) ;
- VU le code des assurances, notamment ses articles L125-1 à L125-6 et A125-1 à A125-3 ;
- VU la loi n° 95-101 du 02 février 1995 relative au renforcement de la protection de l'environnement ;
- VU la loi n° 2003-699 du 30 juillet 2003 relative à la prévention des risques technologiques et naturels et à la réparation des dommages ;
- VU la loi n° 2004-811 du 13 août 2004 de modernisation de la sécurité civile ;
- VU la loi n° 82-600 du 13 juillet 1982 relative à l'indemnisation des victimes de catastrophes naturelles ;
- VU le décret n° 95-1089 du 5 octobre 1995, modifié par décret 2005-3 du 5 janvier 2005 relatif à l'élaboration des plans de prévention des risques naturels prévisibles et des circulaires ministérielles prises pour son application;
- VU le décret n° 2004-374 du 29 avril 2004 modifié relatif aux pouvoirs des préfets, à l'organisation et à l'action des services de l'Etat dans les régions et les départements ;
- VU le décret n° 2005-134 du 15 février 2005 relatif à l'information des acquéreurs et des locataires de biens immobiliers sur les risques naturels et technologiques majeurs ;
- VU le décret n° 2005-1156 du 13 septembre 2005, notamment l'article 8, relatif au plan communal de sauvegarde, pris pour l'application de l'article 13 de la loi n° 2004-811 du 13 août 2004 de modernisation de la sécurité civile ;
- VU la circulaire du 11 octobre 2010 du Ministère de l'Ecologie, du Développement Durable, des Transports et du Logement relative à la prévention des risques liés au retrait gonflement des sols argileux ;
- VU la circulaire interministérielle du 03 juillet 2007 relative à la consultation des acteurs, la concertation des populations et l'association avec les collectivités territoriales dans les plans de prévention des risques naturels prévisibles ;

Annexes

Arrêtés

- VU la circulaire interministérielle du 24 novembre 2000 relative aux arrêtés du 5 septembre 2000, renforçant le lien entre l'indemnisation des dommages résultant des catastrophes naturelles et les mesures de prévention de ces risques ;
- VU l'arrêté préfectoral n° 2005-308-10 du 04/11/2005 prescrivant l'établissement d'un Plan de Prévention des Risques Naturels prévisibles sur la commune de BOURROUILLAN, pour le risque retrait gonflement des argiles;
- VU l'arrêté préfectoral n° 2013045-0001 du 14 février 2013 portant modification de l'arrêté n° 2005-308-10 de prescription du Plan de Prévention des Risques sur la commune de BOURROUILLAN, pour le risque retrait gonflement des argiles ;
- VU l'arrêté préfectoral n° 2013280 du 07 octobre 2013 portant modification de l'arrêté préfectoral n° 2013045-0001 du 14 février 2013;
- VU l'avis réputé favorable de la commune de BOURROUILLAN;
- VU l'avis de la Chambre d'Agriculture du Gers en date du 15 juillet 2013;
- VU l'avis réputé favorable du Centre Régional de la Propriété Forestière de Midi-Pyrénées;
- VU l'arrêté préfectoral n° 2013263-0004 du 20 septembre 2013 prescrivant, du 15 octobre 2013 au 14 novembre 2013 inclus, la mise à l'enquête publique du projet du Plan de Prévention des Risques Naturels prévisibles sur 66 communes du département, pour le risque retrait gonflement des sols argileux;
- VU le rapport, les conclusions et l'avis favorable du commissaire enquêteur en date du 29 décembre 2013;
- VU le rapport d'observation du Directeur Départemental des Territoires du Gers en date du 15 mai 2014

CONSIDERANT la nécessité de délimiter les terrains sur lesquels l'occupation ou l'utilisation du sol doit être réglementée du fait de leur exposition au risque « retrait gonflement des argiles » ;

CONSIDERANT que les mesures de zonage et le règlement afférent ont été correctement déterminées et adaptées à la fois aux enjeux et aux intérêts locaux ;

CONSIDERANT ainsi que le plan ci-annexé, éventuellement amendé des observations recueillies lors de la consultation du public, des services et des personnes concernées est de nature à répondre aux objectifs de sécurité assignés et que rien ne s'oppose à sa mise en œuvre ;

CONSIDERANT qu'après enquête publique il y a lieu d'apporter une modification très partielle au règlement ;

SUR proposition de Monsieur le Secrétaire Général du Gers ;

A R R Ê T E

Article 1^{er} -Le Plan de Prévention des Risques Naturels Retrait Gonflement des sols Argileux (P.P.R. R.G.A.) prévisibles de la commune de BOURROUILLAN, annexé au présent arrêté, est approuvé.

Il comprend :

- une note de présentation,
- le règlement,
- une carte de zonage réglementaire assortie de détails au 1/10 000.

Annexes

Arrêtés

Ce P.P.R. R.G.A. approuvé vaut servitude d'utilité publique au sens de l'article L126-1 du code de l'urbanisme et doit être annexé au document d'urbanisme de la commune de BOURROUILLAN.

Article 2. - Il appartiendra à la commune de BOURROUILLAN de réaliser un Plan Communal de Sauvegarde dans un délai de 2 ans à compter de la date d'approbation du présent arrêté.

Article 3. - Copie du présent arrêté, accompagnée du Plan de Prévention des Risques Naturels prévisibles, sera adressée :

- à Monsieur le maire de BOURROUILLAN qui en assurera l'affichage en mairie ;
- à Monsieur le Directeur Départemental des Territoires ;

Article 4. - Mention de l'arrêté sera publiée dans un journal local.

Article 5. - Le présent arrêté, ainsi que les documents qui lui sont annexés, seront tenus à la disposition du public :

- en mairie de BOURROUILLAN;
- à la Préfecture du Gers;
- aux sous-préfectures de Condom et de Mirande
- à la Direction Départementale des Territoires du Gers.

Article 6. - Le présent arrêté peut faire l'objet d'un recours devant du Tribunal Administratif de Pau dans un délai de 2 mois à compter de sa publication au recueil des actes administratifs.

Article 7. - Monsieur le Secrétaire Général de la Préfecture du Gers, Sous-Préfet de l'arrondissement d'Auch, Monsieur le Maire de BOURROUILLAN, Monsieur le sous-préfet de Condom, Madame la sous-préfète de Mirande, Monsieur le Directeur Départemental des Territoires, sont chargés, chacun en ce qui le concerne, de l'exécution du présent arrêté qui sera publié au recueil des actes administratifs des services de l'Etat.

Fait à Auch, le **20 JUIN 2014**

Le Préfet,
Pour le Préfet et par délégation,
Le Secrétaire Général

Christian CHASSAING

Annexes

Arrêtés



Direction Départementale des Territoires du Gers
Service Eau et Risques
Unité Risques Naturels et Technologiques

ARRÊTÉ n° 32-2023-10-26-00005 du 26 octobre 2023

relatif à l'information des acquéreurs et locataires (IAL) de biens immobiliers en zone couverte par un plan de prévention des risques technologiques, par un plan de prévention des risques naturels prévisibles, prescrit ou approuvé, dans des zones de sismicité faible à forte, une zone à potentiel radon significatif, ou dans un secteur d'information sur les sols.

Le préfet du Gers

Vu le code général des collectivités territoriales,

Vu le code de l'environnement et notamment les articles L.125-2, L.125-5 à L.125-9 et R.125-23 à R.125-27,

Vu la loi n°2021-1104 du 22 août 2021 portant lutte contre le dérèglement climatique et renforcement de la résilience face à ses effets, dite « Climat et résilience »,

Vu le décret n°2022-1289 du 1^{er} octobre 2022 relatif à l'obligation d'information des locataires et des acheteurs en matière de risques,

Vu le décret du 13 juillet 2023 nommant M. Laurent CARRIE, préfet du Gers,

Considérant que l'article 236 de la loi n°2021-1104 du 22 août 2021 portant lutte contre le dérèglement climatique et renforcement de la résilience face à ses effets introduit plusieurs évolutions applicables depuis le 1^{er} janvier 2023,

Considérant que les vendeurs ou bailleurs d'un bien immobilier (bâti ou non) sont dans l'obligation d'informer les acquéreurs ou les locataires du bien en matière de risques et pollutions pesant sur le bien, à chaque étape de la vente ou de la location, et cela dès l'annonce immobilière,

Considérant que l'état des risques est accessible sur le site Géorisques, à partir de l'onglet sur l'état des risques réglementés pour l'information des acquéreurs et des locataires (<https://errial.georisques.gouv.fr>),

Sur proposition de Monsieur le directeur départemental des territoires ;

ARRÊTE

Annexes

Arrêtés

ARTICLE 1 :

sont abrogés et remplacés par le présent arrêté :

- l'arrêté préfectoral n° 2011167-0009 du 16 juin 2011 relatif à l'information des acquéreurs et des locataires (IAL) de biens immobiliers en zone couverte par un Plan de Prévention des Risques Naturels et Technologiques ou en zone de sismicité,

-l'arrêté préfectoral n° 2013087-0007 du 28 mars 2013 relatif à l'élaboration de l'état des risques naturels et technologiques majeurs de biens immobiliers,

ARTICLE 2 :

Toutes les communes du département du Gers sont concernées par l'obligation d'information des acquéreurs et des locataires (IAL) de biens immobiliers concernant les risques naturels et technologiques majeurs.

ARTICLE 3 :

Le site GEORISQUES, à partir de l'onglet ERRIAL (<https://errial.georisques.gouv.fr>), devient le site de référence pour la génération de l'état des risques et pollutions. Tout citoyen peut donc obtenir automatiquement un état pré-rempli des risques auxquels un bien immobilier est soumis.

Il appartient aux professionnels de l'immobilier ou aux propriétaires de vérifier l'exactitude des informations contenues dans l'ERRIAL et de les compléter à partir d'informations dont ils disposent sur le bien, notamment les sinistres que le bien a subis.

Les informations relatives aux procédures des plans de prévention des risques naturels prévisibles et technologiques sont accessibles sur le portail internet des services de l'État (www.gers.gouv.fr).

Un imprimé à remplir manuellement est aussi disponible sur le site Géorisques,

ARTICLE 4 :

Une copie du présent arrêté est adressée aux maires du département du Gers, à la chambre départementale des notaires et à la chambre de commerce et d'industrie du Gers. Le présent arrêté sera affiché en mairie.

ARTICLE 5 :

En cas de litige, le tribunal compétent sera le tribunal administratif de Pau.

ARTICLE 6 :

Le secrétaire général de la préfecture du Gers, la sous-préfète de Condom, le sous-préfet de Mirande, les maires du département et le directeur départemental des territoires du Gers, sont chargés, chacun en ce qui le concerne, de l'exécution du présent arrêté qui sera inscrit au recueil des actes administratifs des services de l'État dans le Gers.

Auch, le 26 OCT. 2023

Le préfet,

Le présent arrêté peut faire l'objet d'un recours gracieux ou hiérarchique dans un délai de 2 mois à compter de sa notification. Il peut aussi faire l'objet d'un recours contentieux devant le tribunal de Pau dans ce même délai.

Annexes

Arrêtés

Le défaut de réponse de l'administration au recours gracieux ou hiérarchique dans un délai de deux mois après sa réception fait naître une décision implicite de rejet. l'intéressé dispose alors, pour former un recours contentieux devant le tribunal administratif de Pau, d'un délai de deux mois à compter de la date à laquelle est née la décision implicite de rejet.

Toutefois, lorsqu'une décision explicite de rejet intervient avant l'expiration de cette période, elle fait à nouveau courir le délai de recours. le tribunal administratif peut être saisi par l'application informatique "Télérecours citoyens", accessible sur le site internet : www.telerecours.fr.

Etat des Risques de Pollution des Sols (ERPS)*



Réalisé en ligne** par	Media Immo
Pour le compte de	ADOURDIAGNOSTICS
Numéro de dossier	LE_02_2024_1520
Date de réalisation	04/03/2024

Localisation du bien	A GACHIOT 32370 BOURROUILLAN
Section cadastrale	B 633, B 635
Altitude	156.01m
Données GPS	Latitude 43.822971 - Longitude -0.012098

Désignation du vendeur	LE HOUELLEUR
Désignation de l'acquéreur	

Dans un rayon de 200m autour du bien	Dans un rayon entre 200m et 500m du bien	Conclusion
<p>BASOL 0 SITE</p> <p>BASIAS Actifs 0 SITE</p> <p>BASIAS Terminés 0 SITE</p> <p>BASIAS Inconnus 0 SITE</p> <p>Total 0 SITE</p>	<p>BASOL 0 SITE</p> <p>BASIAS Actifs 0 SITE</p> <p>BASIAS Terminés 0 SITE</p> <p>BASIAS Inconnus 0 SITE</p> <p>Total 0 SITE</p>	<p>A ce jour et selon les informations transmises par le BRGM et le MEDDE, il s'avère qu'à moins de 500m du bien :</p> <ul style="list-style-type: none">➔ 0 site pollué (ou potentiellement pollué) est répertorié par BASOL.➔ 0 site industriel et activité de service est répertorié par BASIAS.➔ 0 site est répertorié au total. <p>MEDIA IMMO 124, rue Louis Baudoin 91100 CORBEIL ESSONNES Tél. 01 60 90 80 85 SIRET 750 675 613 RCS EVRY</p> <p><i>Fait à Corbeil Essonnes, le 04/03/2024</i></p>

* Ce présent document n'a pour but que de communiquer, A TITRE INFORMATIF, à l'acquéreur ou au locataire, les informations rendues publiques par l'Etat concernant les risques de pollution des sols.

** Media Immo réalise, sous sa seule responsabilité, l'ERPS du client. Ceci sous couvert que les informations de localisation du bien transmises par le client soient exactes et que les informations obtenues sur les bases de données BASOL, BASIAS, CASIAS et des futurs SIS soient à jour.

Document réalisé à partir des bases de données **BASIAS, BASOL** et **CASIAS**
(gérées par le **BRGM** - Bureau de Recherches Géologiques et Minières et le **MEDDE** - Ministère de l'Ecologie, du Développement Durable et de l'Energie)

SOMMAIRE

Synthèse de votre Etat des Risques de Pollution des Sols
Qu'est-ce que l'ERPS ?
Cartographie des sites situés à moins de 200m du bien et à moins de 500m du bien
Inventaire des sites BASOL / BASIAS situés à moins de 200m du bien, 500m du bien et non localisés

Qu'est-ce que l'ERPS ?

Ce document n'a pour but que de communiquer, A TITRE INFORMATIF, à l'acquéreur ou au locataire, les informations rendues publiques par l'Etat concernant les risques de pollution des sols.

Qu'est-ce qu'un site pollué ?

Un site pollué est un site qui, du fait d'anciens dépôts de déchets ou d'infiltration de substances polluantes, présente une pollution susceptible de provoquer une nuisance ou un risque pérenne pour les personnes ou l'environnement. Ces situations sont souvent dues à d'anciennes pratiques sommaires d'élimination des déchets, mais aussi à des fuites ou à des épandages de produits chimiques, accidentels ou pas. Il existe également autour de certains sites des contaminations dues à des retombées de rejets atmosphériques accumulés au cours des années voire des décennies.

Comment sont établis les périmètres et attributs des futurs SIS ?

Le préfet élabore la liste des projets de SIS et la porte à connaissance des maires de chaque commune. L'avis des maires est recueilli, puis les informations de pollution des sols sont mises à jour grâce à la contribution des organismes participants. Ces secteurs seront représentés dans un ou plusieurs documents graphiques, à l'échelle cadastrale.

Quels sont les derniers changements ?

Le décret n° 2022-1289 du 1er octobre 2022 relatif à l'information des acquéreurs et des locataires sur les risques vient renforcer le formalisme de l'état de pollution des sols. Depuis le 1er janvier 2023, l'ERP doit mentionner le dernier arrêté pris par le préfet sur l'existence d'un SIS, la date d'élaboration, le numéro des parcelles concernées, ainsi que des dispositions réglementaires, tout en reprenant les informations à disposition dans le système d'information géographique (art R125-26 du Code de l'environnement).

Que signifient BASOL, BASIAS et CASIAS ?

➔ **BASOL** : BAse de données des sites et SOLs pollués (ou potentiellement pollués) par les activités industrielles appelant une action des pouvoirs publics, à titre préventif ou curatif.

➔ **BASIAS** : Base de données d'Anciens Sites Industriels et Activités de Service, réalisée essentiellement à partir des archives et gérée par le BRGM (Bureau de Recherches Géologiques et Minières). **Il faut souligner qu'une inscription dans BASIAS ne préjuge pas d'une éventuelle pollution à son endroit.**

➔ **CASIAS** : Carte des Anciens Sites Industriels et Activités de Service, présentant l'historique des activités industrielles ou de services que se sont succédé au cours du temps. **CASIAS ne préjuge pas d'une pollution effective des sols des établissements recensés.**

Que propose Media Immo ?

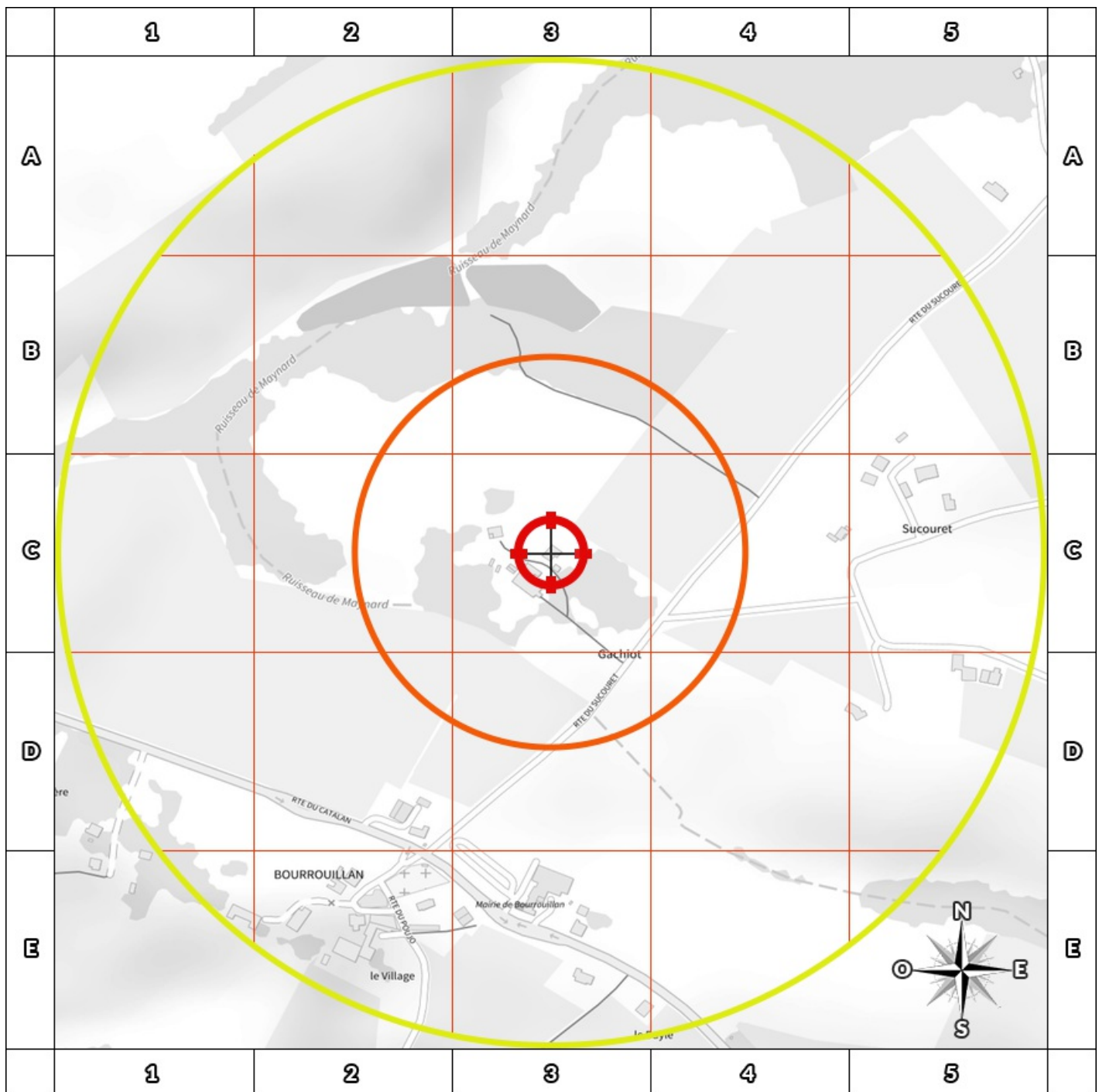
Media Immo vous transmet, à titre informatif, les informations actuellement disponibles et rendues publiques par l'Etat à travers les bases de données **BASOL** et **BASIAS**, et sur **CASIAS**.

Quels sont les risques si le vendeur ou le bailleur n'informe pas l'acquéreur ou le locataire ?

« À défaut et si une pollution constatée rend le terrain impropre à la destination précisée dans le contrat, **dans un délai de deux ans à compter de la découverte de la pollution**, l'acquéreur ou le locataire a le choix de demander la **résolution du contrat** ou, selon le cas, de **se faire restituer une partie du prix de vente ou d'obtenir une réduction du loyer**. L'acquéreur peut aussi demander la **réhabilitation du terrain aux frais du vendeur** lorsque le coût de cette réhabilitation ne paraît pas disproportionné par rapport au prix de vente ». (Extrait du Décret n°2015-1353 du 26 octobre 2015)



Cartographie des sites

situés à moins de 200m du bien et à moins de 500m du bien



200m

- | | |
|---|---|
|  BASOL : BAse de données des sites et SOLs pollués (ou potentiellement pollués) |  Emplacement du bien |
|  BASIAS en activité : Base de données d'Anciens Sites Industriels et Activités de Service |  Zone de 200m autour du bien |
|  BASIAS dont l'activité est terminée : Base de données d'Anciens Sites Industriels et Activités de Service |  Zone de 500m autour du bien |
|  BASIAS dont l'activité est inconnue : Base de données d'Anciens Sites Industriels et Activités de Service | |
|  Sites CASIAS : Carte des Anciens Sites Industriels et Activités de Service | |

Retrouvez sur cette cartographie un inventaire des sites pollués (ou potentiellement polluée) situés à moins de 500m du bien représentés par les pictos   et .

Chacun de ces pictos est détaillé sur la page suivante grâce à sa lettre et son numéro (A2, B4, ...) qui vous aideront à vous repérer sur la carte.

Le descriptif complet des sites CASIAS est consultable sur le site <https://georisques.gouv.fr/>.

Inventaire des sites BASOL / BASIAS

situés à moins de 200m du bien et à moins de 500m du bien

Repère	Nom	Activité des sites situés à moins de 200m	Distance (Environ)
Aucun résultat à moins de 200m			

Repère	Nom	Activité des sites situés de 200m à 500m	Distance (Environ)
Aucun résultat de 200m à 500m			

Nom	Activité des sites non localisés
Aucun site non localisé	

Installations Classées pour la Protection de l'Environnement (ICPE)*



Réalisé en ligne** par	Media Immo
Pour le compte de	ADOURDIAGNOSTICS
Numéro de dossier	LE_02_2024_1520
Date de réalisation	04/03/2024
Localisation du bien	A GACHIOT 32370 BOURROUILLAN
Section cadastrale	B 633, B 635
Altitude	156.01m
Données GPS	Latitude 43.822971 - Longitude -0.012098
Désignation du vendeur	LE HOUELLEUR
Désignation de l'acquéreur	

RÉFÉRENCES

Seules sont concernées les ICPE suivies par les DREAL (Directions régionales de l'environnement, de l'aménagement et du logement) pour la majorité des établissements industriels et les DD(CS)PP (Directions départementales (de la cohésion sociale et) de la protection des populations) pour les établissements agricoles, les abattoirs et les équarrissages et certaines autres activités agroalimentaires, avec distinction en attribut du type d'ICPE (SEVESO, IPPC, Silo, Carrière, Autres), de l'activité principale et des rubriques de la nomenclature des installations classées pour lesquelles l'établissement industriel est autorisé.

GÉNÉALOGIE

Cette base contient les installations soumises à autorisation ou à enregistrement (en construction, en fonctionnement ou en cessation d'activité). Les données proviennent d'une extraction de la base de données fournie par le Ministère de l'écologie, du développement durable et de l'énergie (MEDDE) et la géolocalisation est effectuée sur la base des coordonnées Lambert indiquées dans l'extraction.

QUALITÉ DES DONNÉES

Le niveau de précision de la localisation indiqué en attribut pour chaque ICPE est variable ; Elles peuvent être localisées au Centre de la commune concernée, à l'adresse postale, à leurs coordonnées précises ou leur valeur initiale.

*** Ce présent document n'a pour but que de communiquer, A TITRE INFORMATIF, à les informations rendues publiques par l'Etat.**

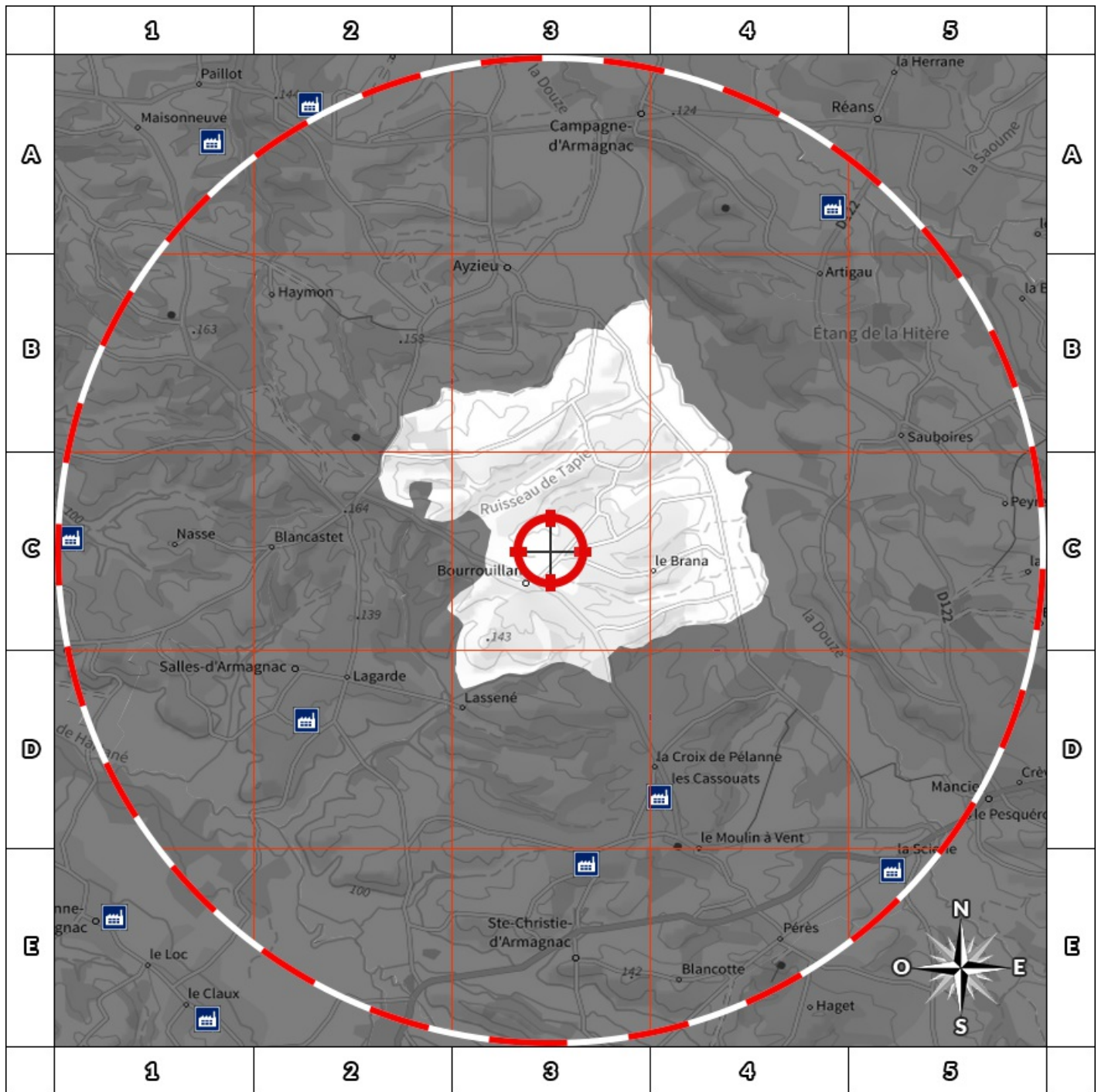
**** Media Immo réalise, sous sa seule responsabilité, l'ICPE du client. Ceci sous couvert que les informations de localisation du bien transmises par le client soient exactes et que les informations obtenues sur les bases de données soient à jour.**

SOMMAIRE

Synthèse des Installations Classées pour la Protection de l'Environnement
Cartographie des ICPE
Inventaire des ICPE

Cartographie des ICPE

Commune de BOURROUILLAN



2000m

- | | |
|---|---|
|  Usine Seveso |  Elevage de porc |
|  Usine non Seveso |  Elevage de bovin |
|  Carrière |  Elevage de volaille |
|  Emplacement du bien |  Zone de 500m autour du bien |

Retrouvez sur cette cartographie un inventaire des Installations Classées pour le Protection de l'Environnement situées à moins de 5000m du bien représentées par les pictos      et .

Chacun de ces pictos est détaillé sur la page suivante grâce à sa lettre et son numéro (A2, B4, ...) qui vous aideront à vous repérer sur la carte.

Inventaire des ICPE

Commune de BOURROUILLAN

Repère	Situation	Nom	Adresse	Etat d'activité Régime	Seveso Priorité Nationale
<i>ICPE situées à moins de 5000m du bien</i>					
Aucun ICPE à moins de 5000m du bien sur la commune BOURROUILLAN					

Nom	Adresse	Etat d'activité Régime	Seveso Priorité Nationale
<i>ICPE situées à plus de 5000m du bien</i>			
Aucun ICPE à plus de 5000m du bien sur la commune BOURROUILLAN			

Etat des nuisances sonores aériennes

En application des articles L 112-3 et L 112-9 du Code de l'Urbanisme



Réalisé en ligne* par	ADOURDIAGNOSTICS
Numéro de dossier	LE_02_2024_1520
Date de réalisation	04/03/2024

Localisation du bien	A GACHIOT 32370 BOURROUILLAN
Section cadastrale	B 633, B 635
Altitude	156.01m
Données GPS	Latitude 43.822971 - Longitude -0.012098

Désignation du vendeur	LE HOUELLEUR
Désignation de l'acquéreur	

* Media Immo réalise, sous sa seule responsabilité, l'ENSA du client. Ceci sous couvert que les informations de localisation du bien transmises par le client soient exactes et que les informations obtenues sur les bases de données soient à jour.

EXPOSITION DE L'IMMEUBLE AU REGARD D'UN OU PLUSIEURS PLANS D'EXPOSITION AU BRUIT

Non exposé	000 B 633, 000 B 635
------------	----------------------

SOMMAIRE

Synthèse de votre **Etat des Nuisances Sonores Aériennes**
Imprimé Officiel (feuille rose/violette)
Cartographie
Prescriptions d'Urbanisme applicables dans les zones de bruit des Aérodomes

Etat des nuisances sonores aériennes

En application des articles L 112-3 et L 112-9 du Code de l'Urbanisme

Les zones de bruit des plans d'exposition au bruit constituent des servitudes d'urbanisme (art. L. 112-3 du code de l'urbanisme) et doivent à ce titre être notifiées à l'occasion de toute cession, location ou construction immobilière.

Cet état est établi sur la base des informations mises à disposition par arrêté préfectoral n° [] du [] mis à jour le []

Adresse de l'immeuble : A GACHIOT 32370 BOURROUILLAN
Cadastre : B 633, B 635

Situation de l'immeuble au regard d'un ou plusieurs plans d'exposition au bruit (PEB)

■ L'immeuble est situé dans le périmètre d'un PEB ¹ oui non

révisé approuvé date []

¹ si oui, nom de l'aérodrome :

> L'immeuble est concerné par des prescriptions de travaux d'insonorisation ² oui non

² si oui, les travaux prescrits ont été réalisés oui non

■ L'immeuble est situé dans le périmètre d'un autre PEB ¹ oui non

révisé approuvé date []

¹ si oui, nom de l'aérodrome :

Situation de l'immeuble au regard du zonage d'un plan d'exposition au bruit

> L'immeuble se situe dans une zone de bruit d'un plan d'exposition au bruit définie comme :

zone A ¹ forte zone B ² forte zone C ³ modérée zone D ⁴

¹ (intérieur de la courbe d'indice Lden 70)

² (entre la courbe d'indice Lden 70 et une courbe choisie entre Lden 65 et 62)

³ (entre la limite extérieure de la zone B et la courbe d'indice Lden choisie entre 57 et 55)

⁴ (entre la limite extérieure de la zone C et la courbe d'indice Lden 50). Cette zone n'est obligatoire que pour les aérodromes mentionnés au I de l'article 1609 quater viciés A du code général des impôts (et sous réserve des dispositions de l'article L. 112-9 du code de l'urbanisme pour les aérodromes dont le nombre de créneaux horaires attribuables fait l'objet d'une limitation réglementaire sur l'ensemble des plages horaires d'ouverture).

Nota bene : Lorsque le bien se situe sur 2 zones, il convient de retenir la zone de bruit la plus importante.

Documents de référence permettant la localisation de l'immeuble au regard des nuisances prises en compte

Consultation en ligne sur <https://www.geoportail.gouv.fr/donnees/plan-dexposition-au-bruit-peb>
Plan disponible en Prefecture et/ou en Mairie de BOURROUILLAN

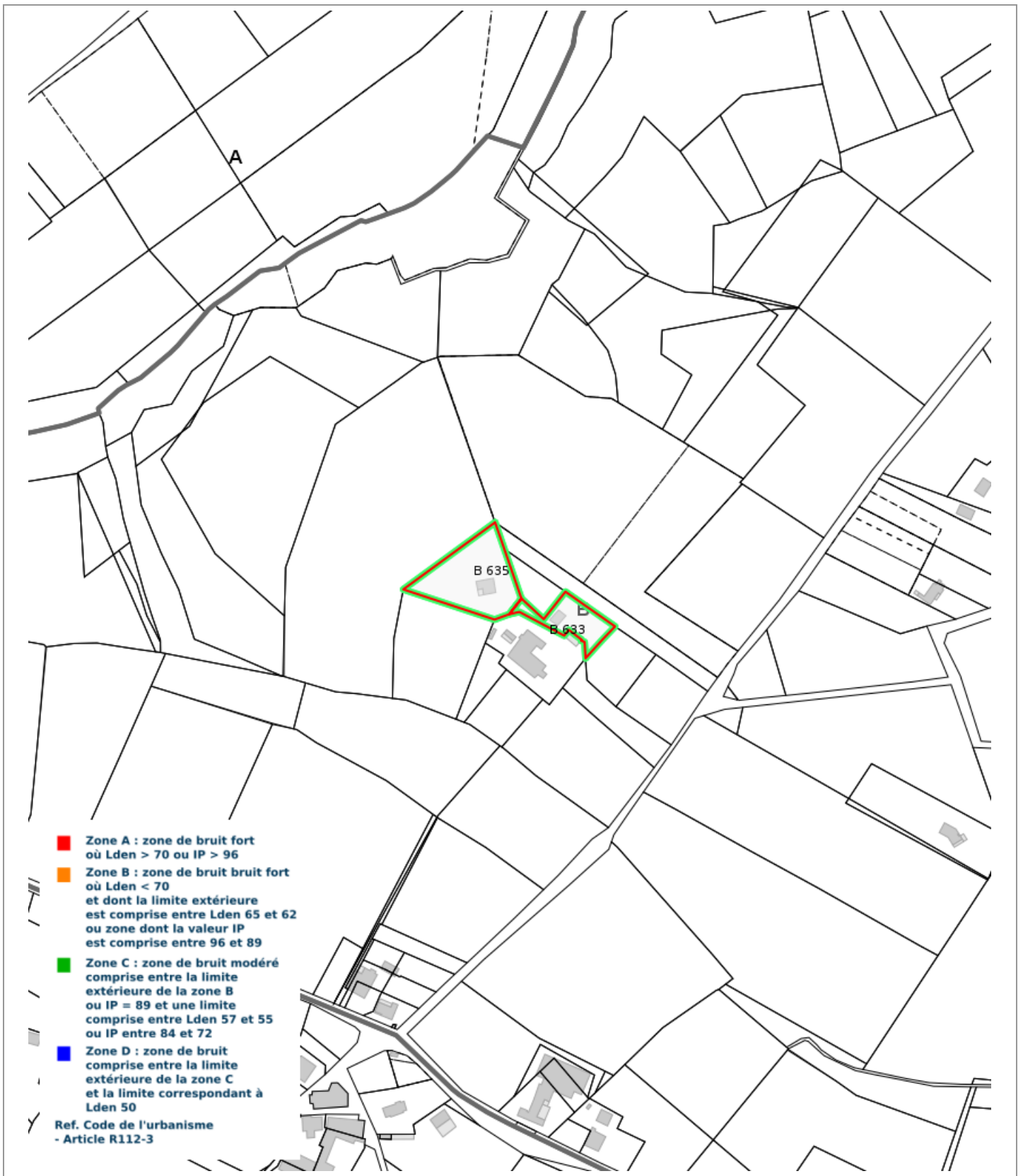
Vendeur - Acquéreur

Vendeur	LE HOUELLEUR		
Acquéreur			
Date	04/03/2024	Fin de validité	04/09/2024

Cet état, à remplir par le vendeur ou le bailleur, est destiné à être intégré au dossier de diagnostics technique - DDT (annexé, selon le cas, à la promesse de vente ou, à défaut de promesse, à l'acte authentique de vente et au contrat de location ou annexé à ces actes si la vente porte sur un immeuble non bâti) et à être annexé à l'acte authentique de vente et, le cas échéant, au contrat préliminaire en cas de vente en l'état futur d'achèvement.

Information sur les nuisances sonores aériennes. Pour en savoir plus, consultez le site Internet du ministère de la transition écologiques et solidaire <https://www.ecologie-solidaire.gouv.fr/>

Cartographie du Plan d'Exposition au Bruit



Prescriptions d'Urbanisme applicables dans les zones de bruit des Aérodrômes



PRESCRIPTIONS D'URBANISME APPLICABLES DANS LES ZONES DE BRUIT DES AERODROMES

CONSTRUCTIONS NOUVELLES	ZONE A	ZONE B	ZONE C	ZONE D
Logements nécessaires à l'activité de l'aérodrome, hôtels de voyageurs en transit				
Logements de fonction nécessaires aux activités industrielles ou commerciales admises dans la zone	dans les secteurs déjà urbanisés			
Immeubles d'habitation directement liés ou nécessaires à l'activité agricole	dans les secteurs déjà urbanisés			
Immeubles d'habitation directement liés ou nécessaires à l'activité aéronautique	s'ils ne peuvent être localisés ailleurs			
Constructions à usage industriel, commercial et agricole	s'ils ne risquent pas d'entraîner l'implantation de population permanente			
Equipements publics ou collectifs	s'ils sont nécessaires à l'activité aéronautique ou indispensables aux populations existantes			
Maisons d'habitation individuelles non groupées			si secteur d'accueil déjà urbanisé et desservi par équipements publics sous réserve d'un faible accroissement de la capacité d'accueil	
Immeubles collectifs à usage d'habitation				
Habitat groupé (lotissement, ...) parcs résidentiels de loisirs				

HABITAT EXISTANT	ZONE A	ZONE B	ZONE C	ZONE D
Opérations de rénovation, de réhabilitation, d'amélioration, d'extension mesurée ou de reconstruction des constructions existantes	sous réserve de ne pas accroître la capacité d'accueil d'habitants exposés aux nuisances			
Opérations de réhabilitation et de réaménagement urbain pour permettre le renouvellement urbain des quartiers ou villages existants			si elles n'entraînent pas d'augmentation de la population soumise aux nuisances sonores	

CONSTRUCTIONS NOUVELLES ET HABITAT EXISTANT		
autorisé sous réserve de mesures d'isolation acoustique	autorisé sous conditions	Non autorisé

© DGAC 2004

DPE diagnostic de performance énergétique (logement)

n° : 2432E0789901E
établi le : 04/03/2024
valable jusqu'au : 03/03/2034

Ce document vous permet de savoir si votre logement est économe en énergie et préserve le climat. Il vous donne également des pistes pour améliorer ses performances et réduire vos factures. Pour en savoir plus : <https://www.ecologie.gouv.fr/diagnostic-performance-energetique-dpe>



adresse : **A GACHOT 32370 BOURROUILLAN**

type de bien : Maison Individuelle

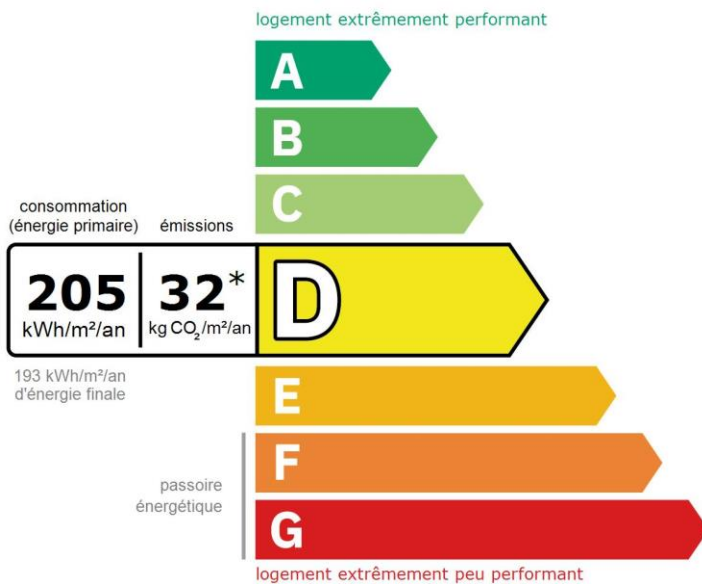
année de construction : Avant 1948

surface habitable : **114 m²**

propriétaire : Monsieur LE HOUELLEUR

adresse : A GACHOT 32370 BOURROUILLAN

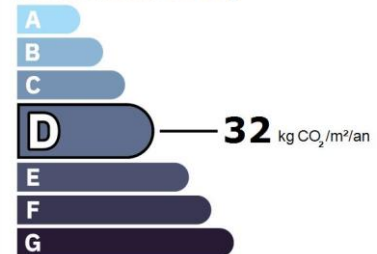
Performance énergétique et climatique



Le niveau de consommation énergétique dépend de l'isolation du logement et de la performance des équipements.
Pour l'améliorer, voir pages 4 à 6

* Dont émissions de gaz à effet de serre

peu d'émissions de CO₂



émissions de CO₂ très importantes

Ce logement émet 3 759 kg de CO₂ par an, soit l'équivalent de 19 476 km parcourus en voiture.

Le niveau d'émissions dépend principalement des types d'énergies utilisées (bois, électricité, gaz, fioul, etc.)

Estimation des coûts annuels d'énergie du logement

Les coûts sont estimés en fonction des caractéristiques de votre logement et pour une utilisation standard sur 5 usages (chauffage, eau chaude sanitaire, climatisation, éclairage, auxiliaires) voir p.3 pour voir les détails par poste.



entre **1 990 €** et **2 750 €** par an

Prix moyens des énergies indexés au 1er janvier 2021 (abonnements compris)

Comment réduire ma facture d'énergie ? voir p.3

Informations diagnostiqueur

Adourdiagnostics

Lieu dit L'Arche

32720 Arblade le Bas

tel : 06.32.92.60.59

diagnostiqueur : CHOUQUET Vincent

email : adourdiagnostics@gmail.com

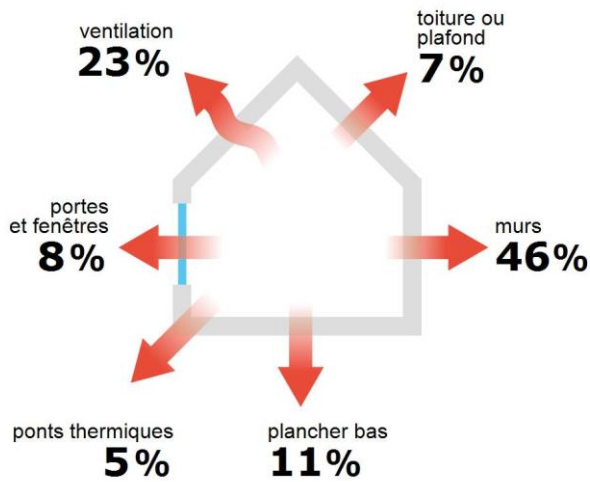
n° de certification : 16-669

organisme de certification : ABCIDIA

CERTIFICATION



Schéma des déperditions de chaleur



Performance de l'isolation




Système de ventilation en place



VMC SF Auto réglable de 2001 à 2012

Confort d'été (hors climatisation)*



Les caractéristiques de votre logement améliorant le confort d'été :



logement traversant



toiture isolée

Pour améliorer le confort d'été :



Équipez les fenêtres de votre logement de volets extérieurs ou brise-soleil.

Production d'énergies renouvelables

équipement(s) présent(s) dans ce logement :



chauffage au bois



D'autres solutions d'énergies renouvelables existent :



pompe à chaleur



chauffe-eau thermodynamique



panneaux solaires photovoltaïques



panneaux solaires thermiques



géothermie



réseau de chaleur ou de froid vertueux

*Le niveau de confort d'été présenté ici s'appuie uniquement sur les caractéristiques de votre logement (la localisation n'est pas prise en compte).

Montants et consommations annuels d'énergie

Usage	Consommation d'énergie (en kWh énergie primaire)		Frais annuels d'énergie (fourchette d'estimation*)	Répartition des dépenses
chauffage	GPL	10 909 (10 909 é.f.)	entre 1 320 € et 1 800 €	66 %
	Bois	8 394 (8 394 é.f.)	entre 220 € et 310 €	
eau chaude	GPL	1 734 (1 734 é.f.)	entre 210 € et 290 €	10 %
refroidissement				0 %
éclairage	Electrique	517 (225 é.f.)	entre 50 € et 80 €	3 %
auxiliaires	Electrique	1 889 (821 é.f.)	entre 190 € et 270 €	10 %
énergie totale pour les usages recensés :		23 443 kWh (22 083 kWh é.f.)	entre 1 990 € et 2 750 € par an	

Pour rester dans cette fourchette d'estimation, voir les recommandations d'usage ci-dessous

Conventionnellement, ces chiffres sont donnés pour une température de chauffage de 19° réduite à 16°C la nuit ou en cas d'absence du domicile, une climatisation réglée à 28° (si présence de clim), et une consommation d'eau chaude de 116ℓ par jour.

é.f. → énergie finale

* Prix moyens des énergies indexés au 1er janvier 2021 (abonnements compris)

▲ Seules les consommations d'énergie nécessaires au chauffage, à la climatisation, à la production d'eau chaude sanitaire, à l'éclairage et aux auxiliaires (ventilateurs, pompes) sont prises en compte dans cette estimation. Les consommations liées aux autres usages (électroménager, appareils électroniques...) ne sont pas comptabilisées.

▲ Les factures réelles dépendront de nombreux facteurs : prix des énergies, météo de l'année (hiver froid ou doux...), nombre de personnes dans le logement et habitudes de vie, entretien des équipements....

Recommandations d'usage pour votre logement

Quelques gestes simples pour maîtriser votre facture d'énergie :

**Température recommandée en hiver → 19°C**

Chauffer à 19°C plutôt que 21°C c'est -20% sur votre facture **soit -462€ par an**

**Si climatisation, température recommandée en été → 28°C****Consommation recommandée → 116ℓ/jour d'eau chaude à 40°C**

48ℓ consommés en moins par jour, c'est -26% sur votre facture **soit -87€ par an**

Estimation faite par rapport à la surface de votre logement (2-3 personnes). Une douche de 5 minute = environ 40ℓ.

astuces

- Diminuez le chauffage quand vous n'êtes pas là.
- Chauffez les chambres à 17° la nuit.

astuces

- Fermez les fenêtres et volets la journée quand il fait chaud.
- Aérez votre logement la nuit.

astuces





- Installez des mousseurs d'eau sur les robinets et un pommeau à faible débit sur la douche.
- Réduisez la durée des douches.








En savoir plus sur les bons réflexes d'économie d'énergie : www.faire.gouv.fr/reduire-ses-factures-energie

Voir en annexe le descriptif détaillé du logement et de ses équipements

Vue d'ensemble du logement





	description	isolation
 murs	Mur en briques creuses d'épaisseur ≤ 15 cm avec isolation extérieure (4 cm) donnant sur l'extérieur / Mur en briques creuses d'épaisseur ≤ 15 cm non isolé donnant sur l'extérieur / Mur en briques creuses d'épaisseur ≤ 15 cm non isolé donnant sur un cellier / Mur en briques creuses d'épaisseur ≤ 15 cm non isolé donnant sur un espace tampon solarisé (véranda, loggia fermée)	insuffisante
 plancher bas	Plancher inconnu non isolé donnant sur un terre-plein	insuffisante
 toiture/plafond	Combles aménagés sous rampants donnant sur l'extérieur (combles aménagés) avec isolation extérieure (10 cm) Combles aménagés sous rampants donnant sur l'extérieur (combles aménagés) avec isolation intérieure (8 cm)	insuffisante
 portes et fenêtres	Fenêtres battantes bois, simple vitrage avec volets battants bois (tablier < 22 mm) / Fenêtres battantes bois, simple vitrage / Fenêtres oscillo-battantes bois, double vitrage avec lame d'air 16 mm / Porte(s) bois avec 30-60% de vitrage simple	insuffisante

Vue d'ensemble des équipements

	description
 chauffage	Chaudière individuelle GPL/propane/butane à condensation installée à partir de 2016 avec en appoint un poêle à bois (bûche) installé avant 1990 régulée, avec programmeur pièce par pièce, réseau isolé. Emetteur(s): radiateur monotube avec robinet thermostatique
 eau chaude sanitaire	Combiné au système de chauffage
 climatisation	Néant
 ventilation	VMC SF Auto réglable de 2001 à 2012 Ventilation mécanique ponctuelle dans la salle de bain.
 pilotage	Avec intermittence pièce par pièce avec minimum de température

Recommandations de gestion et d'entretien des équipements

Pour maîtriser vos consommations d'énergie, la bonne gestion et l'entretien régulier des équipements de votre logement sont essentiels.

	type d'entretien
 Eclairage	Eteindre les lumières lorsque personne n'utilise la pièce.
 Isolation	Faire vérifier les isolants et les compléter tous les 20 ans.
 Radiateur	Laisser les robinets thermostatiques en position ouverte en fin de saison de chauffe. Ne jamais placer un meuble devant un émetteur de chaleur. Purger les radiateurs s'il y a de l'air.
 Ventilation	Nettoyage et réglage de l'installation tous les 3 ans par un professionnel. Nettoyer régulièrement les bouches. Veiller à ouvrir les fenêtres de chaque pièce très régulièrement

Recommandations d'amélioration de la performance



Des travaux peuvent vous permettre d'améliorer significativement l'efficacité énergétique de votre logement et ainsi de faire des économies d'énergie, d'améliorer son confort, de le valoriser et de le rendre plus écologique. Le pack ① de travaux vous permet de réaliser les travaux prioritaires, et le pack ② d'aller vers un logement très performant.






Si vous en avez la possibilité, il est plus efficace et rentable de procéder à une rénovation globale de votre logement (voir packs de travaux ① + ② ci-dessous). La rénovation performante par étapes est aussi une alternative possible (réalisation du pack ① avant le pack ②). Faites-vous accompagner par un professionnel compétent (bureau d'études, architecte, entreprise générale de travaux, groupement d'artisans...) pour préciser votre projet et coordonner vos travaux.

1

Les travaux essentiels



montant estimé : 22200 à 33300€

lot	description	performance recommandée
 Mur	Isolation des murs par l'extérieur. Si un ravalement de façade est prévu, effectuer une isolation par l'extérieur avec des retours d'isolants au niveau des tableaux des baies quand cela est possible. ▲ Travaux pouvant nécessiter une autorisation d'urbanisme	$R > 4,5 \text{ m}^2 \cdot \text{K/W}$
 Plafond	Isolation des plafonds par l'extérieur.	$R > 7,5 \text{ m}^2 \cdot \text{K/W}$
 Plancher	Isolation des planchers sous chape flottante. Avant d'isoler un plancher, vérifier qu'il ne présente aucune trace d'humidité.	$R > 3,5 \text{ m}^2 \cdot \text{K/W}$

2

Les travaux à envisager

montant estimé : 9300 à 13900€

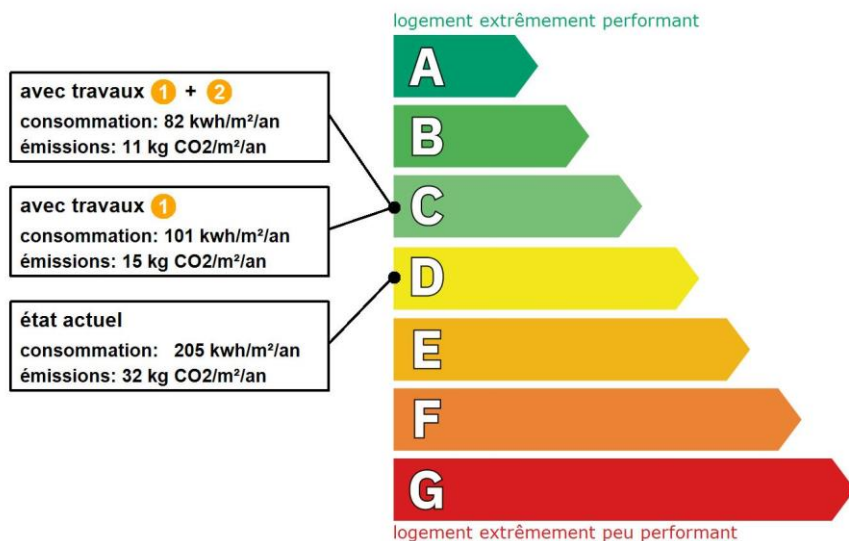
lot	description	performance recommandée
 Portes et fenêtres	Remplacer les fenêtres par des fenêtres double vitrage à isolation renforcée. ▲ Travaux pouvant nécessiter une autorisation d'urbanisme	$U_w = 1,3 \text{ W/m}^2 \cdot \text{K}$, $S_w = 0,42$
 Eau chaude sanitaire	Mettre en place un système Solaire	

Commentaires :

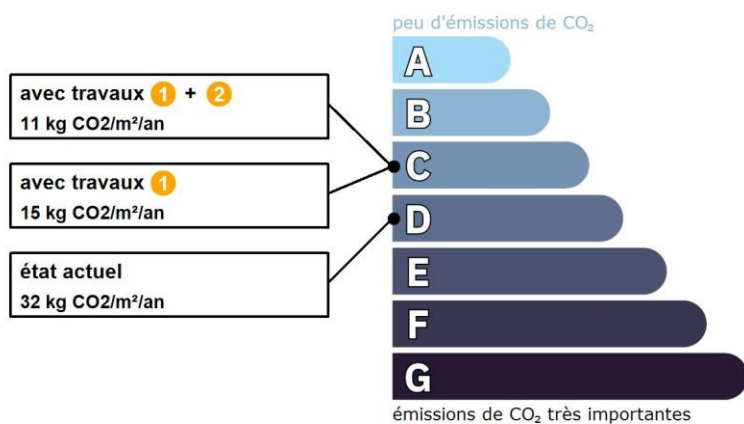
Néant

Recommandations d'amélioration de la performance (suite)

Évolution de la performance après travaux



Dont émissions de gaz à effet de serre



Préparez votre projet !

Contactez le conseiller FAIRE le plus proche de chez vous, pour des conseils gratuits et indépendants sur vos choix de travaux et d'artisans :

www.faire.fr/trouver-un-conseiller
ou 0808 800 700 (prix d'un appel local)

Vous pouvez bénéficier d'aides, de primes et de subventions pour vos travaux :

www.faire.fr/aides-de-financement



Pour répondre à l'urgence climatique et environnementale, la France s'est fixée pour objectif d'ici 2050 de rénover l'ensemble des logements à un haut niveau de performance énergétique.

À court terme, la priorité est donnée à la suppression des énergies fortement émettrices de gaz à effet de serre (fioul, charbon) et à l'éradication des «passoires énergétiques» d'ici 2028.

Fiche technique du logement

Cette fiche liste les caractéristiques techniques du bien diagnostiqué renseignées par le diagnostiqueur pour obtenir les résultats présentés dans ce document. En cas de problème, contactez la personne ayant réalisé ce document ou l'organisme certificateur qui l'a certifiée (diagnostiqueurs.din.developpement-durable.gouv.fr).

Référence du logiciel validé : **LICIEL Diagnostics v4 [Moteur TribuEnergie: 1.4.25.1]**

Justificatifs fournis pour établir le DPE :

Référence du DPE : **LE_02_2024_1520**

Néant

Invariant fiscal du logement : **N/A**

Référence de la parcelle cadastrale : **Section cadastrale B, Parcelle(s) n° 633, B 635**

Méthode de calcul utilisée pour l'établissement du DPE : **3CL-DPE 2021**








Numéro d'immatriculation de la copropriété : **N/A**

Explications personnalisées sur les éléments pouvant amener à des différences entre les consommations estimées et les consommations réelles :



Les consommations de ce DPE sont calculées pour des conditions d'usage fixées (on considère que les occupants les utilisent suivant des conditions standard), et pour des conditions climatiques moyennes du lieu. Il peut donc apparaître des divergences importantes entre les factures d'énergie que vous payez et la consommation conventionnelle pour plusieurs raisons : suivant la rigueur de l'hiver ou le comportement réellement constaté des occupants, qui peuvent s'écarter fortement de celui choisi dans les conditions standard et également les frais d'énergie qui font intervenir des valeurs qui varient sensiblement dans le temps. Ce DPE utilise des valeurs qui reflètent les prix moyens des énergies que l'Observatoire de l'Énergie constate au niveau national et donc peut s'écarter du prix de votre abonnement. De plus, ce DPE a été réalisé selon une modélisation 3CL (définie par arrêté) qui est sujette à des modifications dans le temps qui peuvent également faire évoluer les résultats.






















Les consommations de ce DPE sont calculées pour des conditions d'usage fixées (on considère que les occupants les utilisent suivant des conditions standard), et pour des conditions climatiques moyennes du lieu. Il peut donc apparaître des divergences importantes entre les factures d'énergie que vous payez et la consommation conventionnelle pour plusieurs raisons : suivant la rigueur de l'hiver ou le comportement réellement constaté des occupants, qui peuvent s'écarter fortement de celui choisi dans les conditions standard et également les frais d'énergie qui font intervenir des valeurs qui varient sensiblement dans le temps. Ce DPE utilise des valeurs qui reflètent les prix moyens des énergies que l'Observatoire de l'Énergie constate au niveau national et donc peut s'écarter du prix de votre abonnement. De plus, ce DPE a été réalisé selon une modélisation 3CL (définie par arrêté) qui est sujette à des modifications dans le temps qui peuvent également faire évoluer les résultats.









































Généralités

donnée d'entrée	origine de la donnée	valeur renseignée
Département	 Observé / mesuré	32 Gers
Altitude	 Donnée en ligne	151 m
Type de bien	 Observé / mesuré	Maison Individuelle
Année de construction	 Estimé	Avant 1948
Surface habitable du logement	 Observé / mesuré	114 m ²
Nombre de niveaux du logement	 Observé / mesuré	2
Hauteur moyenne sous plafond	 Observé / mesuré	2,4 m

Enveloppe

donnée d'entrée	origine de la donnée	valeur renseignée
Mur 1 Ouest	 Surface du mur	29,31 m ²
	 Type de local adjacent	l'extérieur
	 Matériau mur	Mur en briques creuses
	 Epaisseur mur	≤ 15 cm
	 Isolation	oui
	 Epaisseur isolant	4 cm
Mur 2 Nord	 Surface du mur	22,59 m ²
	 Type de local adjacent	l'extérieur
	 Matériau mur	Mur en briques creuses
	 Epaisseur mur	≤ 15 cm
	 Isolation	non

Mur 3 Est	Surface du mur		Observé / mesuré	7,08 m ²
	Type de local adjacent		Observé / mesuré	un cellier
	Surface Aiu		Observé / mesuré	7.08 m ²
	Etat isolation des parois Aiu		Observé / mesuré	non isolé
	Surface Aue		Observé / mesuré	41 m ²
	Etat isolation des parois Aue		Observé / mesuré	non isolé
	Matériau mur		Observé / mesuré	Mur en briques creuses
	Epaisseur mur		Observé / mesuré	≤ 15 cm
	Isolation		Observé / mesuré	non
Mur 4 Est	Surface du mur		Observé / mesuré	11,71 m ²
	Type de local adjacent		Observé / mesuré	un espace tampon solarisé (véranda, loggia fermée)
	Orientation ETS		Observé / mesuré	Est ou Ouest
	Isolation parois donnant sur l'ETS		Observé / mesuré	non isolé
	Matériau mur		Observé / mesuré	Mur en briques creuses
	Epaisseur mur		Observé / mesuré	≤ 15 cm
	Isolation		Observé / mesuré	non
Mur 5 Sud	Surface du mur		Observé / mesuré	4,76 m ²
	Type de local adjacent		Observé / mesuré	un espace tampon solarisé (véranda, loggia fermée)
	Orientation ETS		Observé / mesuré	Sud, Sud-Est ou Sud-Ouest
	Isolation parois donnant sur l'ETS		Observé / mesuré	non isolé
	Matériau mur		Observé / mesuré	Mur en briques creuses
	Epaisseur mur		Observé / mesuré	≤ 15 cm
	Isolation		Observé / mesuré	non
Mur 6 Sud	Surface du mur		Observé / mesuré	31,14 m ²
	Type de local adjacent		Observé / mesuré	l'extérieur
	Matériau mur		Observé / mesuré	Mur en briques creuses
	Epaisseur mur		Observé / mesuré	≤ 15 cm
	Isolation		Observé / mesuré	non
Mur 7 Est	Surface du mur		Observé / mesuré	11,45 m ²
	Type de local adjacent		Observé / mesuré	l'extérieur
	Matériau mur		Observé / mesuré	Mur en briques creuses
	Epaisseur mur		Observé / mesuré	≤ 15 cm
	Isolation		Observé / mesuré	non
Plancher	Surface de plancher bas		Observé / mesuré	77 m ²
	Type de local adjacent		Observé / mesuré	un terre-plein
	Etat isolation des parois Aue		Observé / mesuré	non isolé
	Périmètre plancher bâtiment déperditif		Observé / mesuré	77.61 m
	Surface plancher bâtiment déperditif		Observé / mesuré	77 m ²
	Type de pb		Observé / mesuré	Plancher inconnu
	Isolation: oui / non / inconnue		Observé / mesuré	non
Plafond 1	Surface de plancher haut		Observé / mesuré	75,11 m ²
	Type de local adjacent		Observé / mesuré	l'extérieur (combles aménagés)
	Type de ph		Observé / mesuré	Combles aménagés sous rampants
	Isolation		Observé / mesuré	oui
	Epaisseur isolant		Observé / mesuré	10 cm
Plafond 2	Surface de plancher haut		Observé / mesuré	7 m ²
	Type de local adjacent		Observé / mesuré	l'extérieur (combles aménagés)
	Type de ph		Observé / mesuré	Combles aménagés sous rampants
	Isolation		Observé / mesuré	oui
	Epaisseur isolant		Observé / mesuré	8 cm
Fenêtre 1 Ouest	Surface de baies		Observé / mesuré	0,86 m ²
















	Placement	 Observé / mesuré	Mur 1 Ouest	
	Orientation des baies	 Observé / mesuré	Ouest	
	Inclinaison vitrage	 Observé / mesuré	≤ 25°	
	Type ouverture	 Observé / mesuré	Fenêtres battantes	
	Type menuiserie	 Observé / mesuré	Bois	
	Présence de joints d'étanchéité	 Observé / mesuré	non	
	Type de vitrage	 Observé / mesuré	simple vitrage	
	Positionnement de la menuiserie	 Observé / mesuré	au nu intérieur	
	Largeur du dormant menuiserie	 Observé / mesuré	Lp: 5 cm	
	Type volets	 Observé / mesuré	Volets battants bois (tablier < 22mm)	
	Type de masques proches	 Observé / mesuré	Absence de masque proche	
	Type de masques lointains	 Observé / mesuré	Absence de masque lointain	
Fenêtre 2 Nord	Surface de baies	 Observé / mesuré	0,16 m²	
	Placement	 Observé / mesuré	Mur 2 Nord	
	Orientation des baies	 Observé / mesuré	Nord	
	Inclinaison vitrage	 Observé / mesuré	≤ 25°	
	Type ouverture	 Observé / mesuré	Fenêtres battantes	
	Type menuiserie	 Observé / mesuré	Bois	
	Présence de joints d'étanchéité	 Observé / mesuré	non	
	Type de vitrage	 Observé / mesuré	simple vitrage	
	Positionnement de la menuiserie	 Observé / mesuré	au nu intérieur	
	Largeur du dormant menuiserie	 Observé / mesuré	Lp: 5 cm	
	Type de masques proches	 Observé / mesuré	Absence de masque proche	
	Type de masques lointains	 Observé / mesuré	Absence de masque lointain	
	Fenêtre 3 Nord	Surface de baies	 Observé / mesuré	1,13 m²
		Placement	 Observé / mesuré	Mur 2 Nord
Orientation des baies		 Observé / mesuré	Nord	
Inclinaison vitrage		 Observé / mesuré	≤ 25°	
Type ouverture		 Observé / mesuré	Fenêtres battantes	
Type menuiserie		 Observé / mesuré	Bois	
Présence de joints d'étanchéité		 Observé / mesuré	non	
Type de vitrage		 Observé / mesuré	simple vitrage	
Positionnement de la menuiserie		 Observé / mesuré	au nu intérieur	
Largeur du dormant menuiserie		 Observé / mesuré	Lp: 5 cm	
Type volets		 Observé / mesuré	Volets battants bois (tablier < 22mm)	
Type de masques proches		 Observé / mesuré	Absence de masque proche	
Type de masques lointains		 Observé / mesuré	Absence de masque lointain	
Fenêtre 4 Sud		Surface de baies	 Observé / mesuré	3,9 m²
	Placement	 Observé / mesuré	Mur 6 Sud	
	Orientation des baies	 Observé / mesuré	Sud	
	Inclinaison vitrage	 Observé / mesuré	≤ 25°	
	Type ouverture	 Observé / mesuré	Fenêtres battantes	
	Type menuiserie	 Observé / mesuré	Bois	
	Présence de joints d'étanchéité	 Observé / mesuré	non	
	Type de vitrage	 Observé / mesuré	simple vitrage	
	Positionnement de la menuiserie	 Observé / mesuré	au nu intérieur	
	Largeur du dormant menuiserie	 Observé / mesuré	Lp: 5 cm	
	Type volets	 Observé / mesuré	Volets battants bois (tablier < 22mm)	
	Type de masques proches	 Observé / mesuré	Absence de masque proche	

Fenêtre 5 Sud	Type de masques lointains	🔍 Observé / mesuré	Absence de masque lointain
	Surface de baies	🔍 Observé / mesuré	1,89 m ²
	Placement	🔍 Observé / mesuré	Plafond 1
	Orientation des baies	🔍 Observé / mesuré	Sud
	Inclinaison vitrage	🔍 Observé / mesuré	≤ 75°
	Type ouverture	🔍 Observé / mesuré	Fenêtres oscillo-battantes
	Type menuiserie	🔍 Observé / mesuré	Bois
	Présence de joints d'étanchéité	🔍 Observé / mesuré	non
	Type de vitrage	🔍 Observé / mesuré	double vitrage
	Epaisseur lame air	🔍 Observé / mesuré	16 mm
	Présence couche peu émissive	🔍 Observé / mesuré	non
	Gaz de remplissage	🔍 Observé / mesuré	Air
	Positionnement de la menuiserie	🔍 Observé / mesuré	au nu intérieur
	Largeur du dormant menuiserie	🔍 Observé / mesuré	Lp: 5 cm
	Type de masques proches	🔍 Observé / mesuré	Absence de masque proche
Type de masques lointains	🔍 Observé / mesuré	Absence de masque lointain	
Porte	Surface de porte	🔍 Observé / mesuré	1,6 m ²
	Placement	🔍 Observé / mesuré	Mur 5 Sud
	Type de local adjacent	🔍 Observé / mesuré	un espace tampon solarisé (véranda, loggia fermée)
	Orientation ETS	🔍 Observé / mesuré	Sud, Sud-Est ou Sud-Ouest
	Isolation parois donnant sur l'ETS	🔍 Observé / mesuré	non isolé
	Nature de la menuiserie	🔍 Observé / mesuré	Porte simple en bois
	Type de porte	🔍 Observé / mesuré	Porte avec 30-60% de vitrage simple
	Présence de joints d'étanchéité	🔍 Observé / mesuré	non
	Positionnement de la menuiserie	🔍 Observé / mesuré	au nu intérieur
Largeur du dormant menuiserie	🔍 Observé / mesuré	Lp: 5 cm	
Pont Thermique 1	Type de pont thermique	🔍 Observé / mesuré	Mur 1 Ouest / Fenêtre 1 Ouest
	Type isolation	🔍 Observé / mesuré	ITE
	Longueur du PT	🔍 Observé / mesuré	3,7 m
	Largeur du dormant menuiserie Lp	🔍 Observé / mesuré	Lp: 5 cm
	Position menuiseries	🔍 Observé / mesuré	au nu intérieur
Pont Thermique 2	Type de pont thermique	🔍 Observé / mesuré	Mur 2 Nord / Fenêtre 2 Nord
	Type isolation	🔍 Observé / mesuré	non isolé
	Longueur du PT	🔍 Observé / mesuré	1,6 m
	Largeur du dormant menuiserie Lp	🔍 Observé / mesuré	Lp: 5 cm
	Position menuiseries	🔍 Observé / mesuré	au nu intérieur
Pont Thermique 3	Type de pont thermique	🔍 Observé / mesuré	Mur 2 Nord / Fenêtre 3 Nord
	Type isolation	🔍 Observé / mesuré	non isolé
	Longueur du PT	🔍 Observé / mesuré	4,3 m
	Largeur du dormant menuiserie Lp	🔍 Observé / mesuré	Lp: 5 cm
	Position menuiseries	🔍 Observé / mesuré	au nu intérieur
Pont Thermique 4	Type de pont thermique	🔍 Observé / mesuré	Mur 5 Sud / Porte
	Type isolation	🔍 Observé / mesuré	non isolé
	Longueur du PT	🔍 Observé / mesuré	4,8 m
	Largeur du dormant menuiserie Lp	🔍 Observé / mesuré	Lp: 5 cm
	Position menuiseries	🔍 Observé / mesuré	au nu intérieur
Pont Thermique 5	Type de pont thermique	🔍 Observé / mesuré	Mur 6 Sud / Fenêtre 4 Sud
	Type isolation	🔍 Observé / mesuré	non isolé
	Longueur du PT	🔍 Observé / mesuré	9,8 m

	Largeur du dormant menuiserie Lp		Observé / mesuré	Lp: 5 cm
	Position menuiseries		Observé / mesuré	au nu intérieur
Pont Thermique 6	Type PT		Observé / mesuré	Mur 1 Ouest / Plancher
	Type isolation		Observé / mesuré	ITE / non isolé
	Longueur du PT		Observé / mesuré	6,3 m
Pont Thermique 7	Type PT		Observé / mesuré	Mur 2 Nord / Plancher
	Type isolation		Observé / mesuré	non isolé / non isolé
	Longueur du PT		Observé / mesuré	5 m
Pont Thermique 8	Type PT		Observé / mesuré	Mur 3 Est / Plancher
	Type isolation		Observé / mesuré	non isolé / non isolé
	Longueur du PT		Observé / mesuré	1,5 m
Pont Thermique 9	Type PT		Observé / mesuré	Mur 4 Est / Plancher
	Type isolation		Observé / mesuré	non isolé / non isolé
	Longueur du PT		Observé / mesuré	2,4 m
Pont Thermique 10	Type PT		Observé / mesuré	Mur 5 Sud / Plancher
	Type isolation		Observé / mesuré	non isolé / non isolé
	Longueur du PT		Observé / mesuré	1,3 m
Pont Thermique 11	Type PT		Observé / mesuré	Mur 6 Sud / Plancher
	Type isolation		Observé / mesuré	non isolé / non isolé
	Longueur du PT		Observé / mesuré	7,3 m
Pont Thermique 12	Type PT		Observé / mesuré	Mur 7 Est / Plancher
	Type isolation		Observé / mesuré	non isolé / non isolé
	Longueur du PT		Observé / mesuré	2,4 m

Systèmes

donnée d'entrée		origine de la donnée	valeur renseignée	
Ventilation	Type de ventilation		Observé / mesuré	VMC SF Auto réglable de 2001 à 2012
	Année installation		Observé / mesuré	2005 (estimée en fonction de la marque et du modèle)
	Energie utilisée		Observé / mesuré	Electrique
	Façades exposées		Observé / mesuré	plusieurs
	Logement Traversant		Observé / mesuré	oui
Chauffage	Type d'installation de chauffage		Observé / mesuré	Installation de chauffage avec appoint (insert/poêle bois/biomasse)
	Surface chauffée		Observé / mesuré	114 m ²
	Nombre de niveaux desservis		Observé / mesuré	2
	Type générateur		Observé / mesuré	GPL - Chaudière GPL/propane/butane à condensation installée à partir de 2016
	Année installation générateur		Observé / mesuré	2021
	Energie utilisée		Observé / mesuré	GPL
	Type de combustible GPL		Observé / mesuré	GPL
	Cper (présence d'une ventouse)		Observé / mesuré	oui
	Présence d'une veilleuse		Observé / mesuré	non
	Chaudière murale		Observé / mesuré	oui
	Présence d'une régulation/Ajust, T° Fonctionnement		Observé / mesuré	oui
	Présence ventilateur / dispositif circulation air dans circuit combustion		Observé / mesuré	non
	Type générateur		Observé / mesuré	Bois - Poêle à bois (bûche) installé avant 1990
	Année installation générateur		Observé / mesuré	1984 (estimée en fonction de la marque et du modèle)
	Energie utilisée		Observé / mesuré	Bois
Type de combustible bois		Observé / mesuré	Bûches	
Type émetteur		Observé / mesuré	Radiateur monotube avec robinet thermostatique	
Température de distribution		Observé / mesuré	supérieur à 65°C	

	Année installation émetteur	 Observé / mesuré	Inconnue
	Type de chauffage	 Observé / mesuré	central
	Equipement intermittence	 Observé / mesuré	Avec intermittence pièce par pièce avec minimum de température
Eau chaude sanitaire	Nombre de niveaux desservis	 Observé / mesuré	1
	Type générateur	 Observé / mesuré	GPL - Chaudière GPL/propane/butane à condensation installée à partir de 2016
	Année installation générateur	 Observé / mesuré	2021
	Energie utilisée	 Observé / mesuré	GPL
	Type de combustible GPL	 Observé / mesuré	GPL
	Type production ECS	 Observé / mesuré	Chauffage et ECS
	Présence d'une veilleuse	 Observé / mesuré	non
	Chaudière murale	 Observé / mesuré	oui
	Présence d'une régulation/Ajust,T° Fonctionnement	 Observé / mesuré	oui
	Présence ventilateur / dispositif circulation air dans circuit combustion	 Observé / mesuré	non
	Type de distribution	 Observé / mesuré	production en volume habitable alimentant des pièces non contiguës
	Type de production	 Observé / mesuré	instantanée

Références réglementaires utilisées :

Article L134-4-2 du CCH, décret n° 2011-807 du 5 juillet 2011, arrêtés du 31 mars 2021, 8 octobre 2021 et du 17 juin 2021 relatif à la transmission des diagnostics de performance énergétique à l'Agence de l'environnement et de la maîtrise de l'énergie et relatif à l'utilisation réglementaire des logiciels pour l'élaboration des diagnostics de performance énergétique, arrêtés du 16 mars 2023 décret 2020-1610, 2020-1609, 2006-1114, 2008-1175 ; Ordonnance 2005-655 art L271-4 à 6 ; Loi 2004-1334 art L134-1 à 5 ; décret 2006-1147 art R.134-1 à 5 du CCH et loi grenelle 2 n°2010-786 du juillet 2010.

Nota : Le présent rapport est établi par une personne dont les compétences sont certifiées par ABCIDIA CERTIFICATION - Domaine de Saint Paul - Bat: A6 - 4e étage - BAL N° 60011 - 102, route de Limours - 78470 Saint-Rémy-lès-Chevreuse (détail sur www.info-certif.fr)