

M. COMBRET Jacques

2 Chemin des Charts

31580 LOUDET

DOSSIER DE DIAGNOSTICS TECHNIQUES

N° de dossier : **2024-03-2603-COMBRET**

Date d'intervention : 26/03/2024

Renseignements relatifs au bien

Propriétaire	Photo générale (le cas échéant)	Commanditaire
Nom - Prénom : M. M COMBRET Jacques Adresse : 2 Chemin des Charts CP - Ville : 31580 LOUDET Lieu d'intervention : 2 Chemin des Charts 31580 LOUDET		Nom - Prénom : Mme COMBRET Arlette Adresse : 5 Rue du Pic du midi CP - Ville : 31210 GOURDAN POLIGNAN

Le dossier comprend les rapports de diagnostics suivants

Constat amiante avant-vente (Listes A et B)-Etat relatif à la présence de termites-Etat de l'installation électrique-
Constat des risques d'exposition au plomb-Diagnostic de performance énergétique-ERP

SYNTHESE DU DOSSIER DE DIAGNOSTICS TECHNIQUES

Ces conclusions par définition synthétiques ne sauraient éviter de prendre pleinement connaissance du détail des rapports. Voir en particulier les ouvrages ou éléments non contrôlés dans chaque diagnostic.

Métré selon loi Carrez

Sans Objet

Certificat termite

Nous n'avons pas constaté la présence d'indices de traces de termites le jour de l'expertise.

Rapport de repérage amiante vente

Dans le cadre de la mission décrit en tête de rapport - il a été repéré des matériaux et produits contenant de l'amiante.

C.R.E.P. (Constat de risque d'exposition au plomb)

Le jour de l'expertise, il a été repéré au moins une unité de diagnostic, contenant du plomb au-dessus du seuil réglementaire (voir tableau de mesures ci-joint). Présence de revêtements en état d'usage contenant du plomb (classe 2), le propriétaire du bien doit alors veiller à l'entretien des revêtements recouvrant les unités de diagnostic de classe 2, afin d'éviter leur dégradation future.

Lors de la présente mission, 42 unités de diagnostic ont été contrôlées. Les unités de diagnostic sont classées en fonction de la concentration en plomb mesurée et de la nature des dégradations, conformément au tableau ci-après.

Concentration en Plomb	Nature des dégradations	Classement
< seuils		0
> seuils	Non dégradé ou non visible	1
	Etat d'usage	2
	Dégradé	3

D.P.E. (Diagnostics de performance énergétique)

Consommation conventionnelle : E : 322 kWh EP/m².an
Estimation des émissions de gaz à effet de serre : E : 61 kg CO₂/m².an

Certificat gaz

Non Concerné

Certificat électricité

L'installation intérieure d'électricité comporte des anomalies.
Il est recommandé au propriétaire de les supprimer en consultant dans les meilleurs délais un installateur électricien qualifié afin d'éliminer les dangers qu'elle(s) présente(nt).

CERTIFICAT DE SURFACES HABITABLES

Pour les locations vides et à usage de résidence principale
Loi dite Boutin n° 2009-323 du 25 mars 2009 article n° 78 – document à annexer au bail locatif (la superficie habitable ci-dessous calculée doit être mentionnée dans le bail).

N° de dossier : 2024-03-2603-COMBRET	Date de visite : 26/03/2024
--	-----------------------------

1 - Désignation du bien à mesurer

Adresse : 2 Chemin des Charts 31580 LOUDET Nature du bien : ancienne ferme à rénover Etage : Rez de chaussée Lot(s) : NC

2 - Le propriétaire

Nom, prénom : M. COMBRET Jacques Adresse : 2 Chemin des Charts Code Postal : 31580 LOUDET

3 - Description du bien mesuré

Pièce désignation	Superficie habitable (en m ²)
entrée dégagement	11.80
toilettes	2.30
Chambre 1	22.60
Cuisine	22.15

4 - Superficie habitable totale du bien : **58.85 m²**

La superficie habitable, est la surface de plancher construite, après déduction des surfaces occupées par les murs, cloisons, marches et cages d'escaliers, gaines, embrasures de portes et fenêtres. Sont exclues la superficie des combles non aménagés, caves, sous sols, remises, garages, terrasses, loggias, balcons, séchoirs extérieurs au logement, vérandas, volumes comportant au moins 60% de parois vitrées dans le cas des habitations collectives et au moins 80% de parois vitrées dans le cas des habitations individuelles, locaux communs et autres dépendances des logements, ni des parties de locaux d'une hauteur inférieure à 1,80 mètre.

5 – Autres éléments constitutifs du bien non pris en compte

Pièce désignation	Superficie non habitable (en m ²)
ancienne étable	50.00
Dépendance	85.00
Atelier	27.00
hangar	80.00
abris	6.50
abris 2	11.55
annexe	8.65
Garage	40.00

6 - Superficie annexe totale du lot : 308.70 m²

Intervenant : Thierry ALCOUFFE

Fait à : ESTANCARBON

Le : 26/03/2024



**RAPPORT DE L'ETAT DU BATIMENT RELATIF A LA PRESENCE
DE TERMITES**

(DECRET 2006-1114 du 5 SEPTEMBRE 2006). Arrêté du 7 mars 2012 modifiant l'arrêté du 29 mars 2007. Etabli en respect de la norme NF P 03-201 (février 2016)

A - N° de dossier :
2024-03-2603-COMBRET

Date de création : 26/03/2024
Date de la visite : 26/03/2024
Heure d'arrivée : 14:00
Temps passé sur site : 03:00

B – Localisation et désignation du (ou des) bâtiment(s)

Localisation du (ou des) bâtiment(s) :

Adresse (n°, type de voie, voie ou lieu-dit, code postal et commune) :

2 Chemin des Charts 31580 LOUDET

Département : HAUTE GARONNE

Bâtiment et escalier : ancienne ferme à rénover

N° d'étage : Rez de chaussée

N° de lot(s), le cas échéant : NC

Date de construction : Avant 1949

Références cadastrales : B 651

Informations collectées auprès du donneur d'ordre :

Traitements antérieurs contre les termites : Non

Présence de termites dans le bâtiment : Non

Fourniture de la notice technique relatif à l'article R 112-4 du CCH si date du dépôt de la demande de permis de construire ou date d'engagement des travaux postérieure au 1/11/2006 : Non

Document(s) fourni(s) : Aucun

Désignation du (ou des) bâtiment(s) :

Nature : Maison

Nbre de niveaux : 1

Nbre de niveaux (sous-sol, cave, vide sanitaire,...) : 0

Indication de la situation du lieu du constat en regard de l'existence ou non d'un arrêté préfectoral pris en application de l'article L131-3 du CCH précisant les zones contaminées ou susceptibles de l'être à court terme :

Inconnue

C - Désignation du client

Nom, prénom : M. COMBRET Jacques

Adresse : 2 Chemin des Charts 31580 LOUDET

Qualité du client (sur déclaration de l'intéressé) : Propriétaire de l'immeuble autre, le cas échéant - préciser :

Si le client n'est pas le donneur d'ordre :

Nom du demandeur (et qualité du donneur d'ordre : propriétaire ; gestionnaire, agence,...) : Mme COMBRET Arlette

Adresse : 5 Rue du Pic du midi 31210 GOURDAN POLIGNAN

Nom et qualité de la (des) personne(s) présente(s) sur le site lors de la visite (et raison sociale, le cas échéant) :

Mme COMBRET

D – Identification de l'opérateur effectuant l'état relatif à la présence de termites

Raison sociale et nom de l'entreprise : ATT diagnostics
 Nom et prénom de l'opérateur : ALCOUFFE
 Adresse : chemin de l' église - 31800 ESTANCARBON
 N° SIRET : 43916654700026
 Identification de sa compagnie d'assurance : GAN ASSURANCES
 Numéro de police et date de validité : 101.382.513
 Le présent rapport est établi par une personne dont les compétences sont certifiées par : I.CERT Parc EDONIA -
 Bât G - rue de la Terre VICTORIA - 35760 SAINT-GREGOIRE
 n° de certification et date de validité : CPDI3889

E – Identification des parties de bâtiments visitées et résultats du diagnostic (identification des éléments infestés par les termites ou ayant été infestés et ceux qui ne le sont pas)

BATIMENTS et parties de bâtiments visités (a)	OUVRAGES parties d'ouvrages et éléments examinés (b)	RESULTAT du diagnostic d'infestation (c)
entrée dégagement	éléments bois (Ensemble des sols, murs, plafonds et éléments en bois visibles et accessibles constituant le local au jour de la visite)	Absence d'indice d'infestation
toilettes	éléments bois (Ensemble des sols, murs, plafonds et éléments en bois visibles et accessibles constituant le local au jour de la visite)	Absence d'indice d'infestation
Chambre 1	éléments bois (Ensemble des sols, murs, plafonds et éléments en bois visibles et accessibles constituant le local au jour de la visite)	Absence d'indice d'infestation
Cuisine	éléments bois (Ensemble des sols, murs, plafonds et éléments en bois visibles et accessibles constituant le local au jour de la visite)	Absence d'indice d'infestation
ancienne étable	éléments bois (Ensemble des sols, murs, plafonds et éléments en bois visibles et accessibles constituant le local au jour de la visite)	Absence d'indice d'infestation
Dépendance	éléments bois (Ensemble des sols, murs, plafonds et éléments en bois visibles et accessibles constituant le local au jour de la visite)	Absence d'indice d'infestation
Atelier	éléments bois (Ensemble des sols, murs, plafonds et éléments en bois visibles et accessibles constituant le local au jour de la visite)	Absence d'indice d'infestation
hangar	éléments bois (Ensemble des sols, murs, plafonds et éléments en bois visibles et accessibles constituant le local au jour de la visite)	Absence d'indice d'infestation
abris	éléments bois (Ensemble des sols, murs, plafonds et éléments en bois visibles et accessibles constituant le local au jour de la visite)	Absence d'indice d'infestation
abris 2	éléments bois (Ensemble des sols, murs, plafonds et éléments en bois visibles et accessibles constituant le local au jour de la visite)	Absence d'indice d'infestation

Diagnostics : Amiante – DPE – Plomb – Termites – Carrez/Boutin – Gaz – Electricité – E.R.P.

ATT diagnostics , 5 chemin de l' église 31800 ESTANCARBON mail : att31@orange.fr

Assurance : GAN assurances N° de contrat : 101.382.513- Certification délivrée par : I.CERT

Numéro de dossier : 2024-03-2603-COMBRET - Page 2 sur 7

BATIMENTS et parties de bâtiments visités (a)	OUVRAGES parties d'ouvrages et éléments examinés (b)	RESULTAT du diagnostic d'infestation (c)
annexe	éléments bois (Ensemble des sols, murs, plafonds et éléments en bois visibles et accessibles constituant le local au jour de la visite)	Absence d'indice d'infestation
Garage	éléments bois (Ensemble des sols, murs, plafonds et éléments en bois visibles et accessibles constituant le local au jour de la visite)	Absence d'indice d'infestation
combles maison	éléments bois (Ensemble des sols, murs, plafonds et éléments en bois visibles et accessibles constituant le local au jour de la visite)	Absence d'indice d'infestation
grenier ancien étable	éléments bois (Ensemble des sols, murs, plafonds et éléments en bois visibles et accessibles constituant le local au jour de la visite)	Absence d'indice d'infestation
poulailler- porcherie	éléments bois (Ensemble des sols, murs, plafonds et éléments en bois visibles et accessibles constituant le local au jour de la visite)	Absence d'indice d'infestation

(a) Identifier notamment chaque bâtiment et chacune des pièces du bâtiment.

(b) Identifier notamment : ossature, murs, planchers, escaliers, boiseries, plinthes, charpentes,...

(c) Mentionner les indices ou l'absence d'indices d'infestation de termites et en préciser la nature et la localisation.

F – Catégorie de termites en cause (termite souterrain, termite de bois sec ou termite arboricole)

BATIMENTS et parties de bâtiments visités (1)	INFESTATION (Indices, nature)
entrée dégagement	Absence d'indice d'infestation de termites
toilettes	Absence d'indice d'infestation de termites
Chambre 1	Absence d'indice d'infestation de termites
Cuisine	Absence d'indice d'infestation de termites
ancienne étable	Absence d'indice d'infestation de termites
Dépendance	Absence d'indice d'infestation de termites
Atelier	Absence d'indice d'infestation de termites
hangar	Absence d'indice d'infestation de termites
abris	Absence d'indice d'infestation de termites
abris 2	Absence d'indice d'infestation de termites
annexe	Absence d'indice d'infestation de termites
Garage	Absence d'indice d'infestation de termites
combles maison	Absence d'indice d'infestation de termites
grenier ancien étable	Absence d'indice d'infestation de termites
poulailler- porcherie	Absence d'indice d'infestation de termites

(1) Identifier notamment chaque bâtiment et chacune des pièces du bâtiment.

G – Identification des parties du bâtiment n'ayant pas pu être visitées et justification

Local	Justification
Volume sous plancher bois de la chambre	Non accessible

H – Identification des ouvrages, parties d'ouvrages et éléments qui n'ont pas été examinés et justification

Local	Justification
Aucun	

Bien que notre mission prévoie de voir, au sein de l'immeuble ou ouvrage objet de la présente mission, toutes les structures ou éléments de second œuvre, dès lors que leur accès est assujéti à un accord ou une mise en œuvre préalable par le propriétaire (ouverture de : coffrage, gaine, plénum, plafond, contre-cloison, parquet; et/ou dépose de revêtement ou doublage, déplacement de meubles, dé tuilage, etc.), ces moyens étant préalablement demandés par note d'information au client et exclusivement de son ressort, et dès lors que ces moyens ne sont pas fournis ou mis en œuvre par le propriétaire ou donneur d'ordre, les Constatations se limitent aux éléments d'ouvrage accessibles offerts à notre vue au jour de la visite listés au § E. Ainsi sont exclus de notre champ de mission : Toute structure, élément et bois d'œuvre non accessibles tels que ceux inclus dans la masse des structures et non signalés par le donneur d'ordre et/ou masqués par doublages, coffrages, faux plafonds, revêtements, ainsi que les éléments de structure interne des planchers et pléniums.
L'accès à tous ces éléments d'ouvrages est impératif pour rendre des conclusions définitives et complètes.

Le présent état termites n'est pas un état parasitaire. Il est réalisé pour satisfaire aux obligations réglementaires du vendeur (article L 271-4 du code de la construction et de l'habitation) et ne concerne que la recherche de termites. Pour compléter cet état par une information sur les autres types d'infestations (champignons de pourriture du bois, insectes à larves xylophages, etc.) il conviendra de commander une mission spécifique.

I – Constatations diverses

traces anciennes et actives insectes à larves xylophages sur parquet , solives bois et charpente en combles.

Le parquet bois de la chambre est en a changer.

Il a été constaté des tuiles cassées ou manquantes sur l'ensemble des toitures.

la charpente côté dépendance est en mauvais état (solives bois fragilisé et panne maintenu par des chaînes)

Dans le cadre d' une rénovation globale, il est conseillé de faire appel à une entreprise qualifiée type charpentier afin d'avoir une expertise sur la reprise ou la rénovation ou consolidation des charpentes (maison, dépendances).

Les indices d'infestation des autres agents de dégradation biologique du bois sont notés de manière générale pour information du donneur d'ordre, il n'est donc pas nécessaire d'en indiquer la nature et le nombre. Cependant la situation de ces autres agents sera indiquée au regard des parties de bâtiments concernées. NOTE 1 Si le donneur d'ordre le souhaite, il fait réaliser une recherche de ces agents dont la méthodologie et les éléments sont décrits dans la norme NF P 03-200.

J – Moyens d'investigation utilisés

Examen visuel des parties visibles et accessibles. Sondage mécanique (poinçon) des bois visibles et accessibles.
Examen visuel des parties visibles et accessibles :

- recherche visuelle d'indices d'infestations (cordonnets ou galeries-tunnels, termites, restes de termites, dégâts, etc.) sur les sols, murs, cloisons, plafonds et ensemble des éléments de bois ;
- examen des produits celluloseux non rattachés au bâti (débris de bois, planches, cageots, papiers, cartons, etc.), posés à même le sol et recherche visuelle de présence ou d'indices de présence (dégâts sur éléments de bois, détérioration de livres, cartons etc.) ;
- examen des matériaux non celluloseux rattachés au bâti et pouvant être altérés par les termites (matériaux d'isolation, gaines électriques, revêtement de sol ou muraux, etc.) ;
- recherche et examen des zones propices au passage et/ou au développement des termites (caves, vides sanitaires, réseaux, arrivées et départs de fluides, regards, gaines, câblages, ventilation,

Diagnostics : Amiante – DPE – Plomb – Termites – Carrez/Boutin – Gaz – Electricité – E.R.P.

ATT diagnostics , 5 chemin de l' église 31800 ESTANCARBON mail : att31@orange.fr

Assurance : GAN assurances N° de contrat : 101.382.513- Certification délivrée par : **LCERT**

Numéro de dossier : 2024-03-2603-COMBRET - Page 4 sur 7

jointes de dilatation, espaces créés par le retrait entre les différents matériaux, fentes des éléments porteurs en bois etc.).

NOTE 1 L'examen des meubles est aussi un moyen utile d'investigation.

Sondage mécanique des bois visibles et accessibles :

sondage non destructif de l'ensemble des éléments en bois. Sur les éléments en bois dégradés les sondages sont approfondis et si nécessaire destructifs. Les éléments en bois en contact avec les maçonneries doivent faire l'objet de sondages rapprochés. Ne sont pas considérés comme sondages destructifs des altérations telles que celles résultant de l'utilisation de poinçons, de lames etc.

NOTE 2 L'examen des meubles est aussi un moyen utile d'investigation.

Les parties cachées ou inaccessibles susceptibles de présenter des indices d'infestations qui n'ont pas fait l'objet de sondage ni d'examen sont mentionnées dans le rapport de l'état relatif à la présence de termites.

K – Mentions

Le présent rapport n'a de valeur que pour la date de la visite et est exclusivement limité à l'état relatif à la présence de termites dans le bâtiment objet de la mission. Etabli en respect de la norme NF P 03-201 (février 2016). L'intervention n'a pas eu pour but de donner un diagnostic de la résistance mécanique des bois et matériaux.

NOTA 1 Dans le cas de la présence de termites, il est rappelé l'obligation de déclaration en mairie de l'infestation prévue aux articles L126-4 et L183-18 du code de la construction et de l'habitation.

NOTA 2 Conformément à l'article L271-6 du CCH, l'opérateur ayant réalisé cet état relatif à la présence de termites n'a aucun lien de nature à porter atteinte à son impartialité et à son indépendance ni avec le propriétaire ou son mandataire qui fait appel à lui, ni avec une entreprise pouvant réaliser des travaux sur des ouvrages pour lesquels il lui est demandé d'établir cet état.

NOTA 3 le présent rapport est établi par une personne dont les compétences sont certifiées par I.CERT Parc EDONIA - Bât G - rue de la Terre VICTORIA - 35760 SAINT-GREGOIRE

L – Date d'établissement du rapport de l'état relatif à la présence de termites

Etat réalisé le 26/03/2024 et valable jusqu'au 25/09/2024.

Fait en nos locaux, le 26/03/2024

Nom et prénom de l'opérateur :


ALCOUFFE Thierry

Signature de l'opérateur (et cachet de l'entreprise)

att diagnostic
chemin de l'église
31800 estancarbon




Photographie(s) (Annexe non réglementaire)

Photographie n°1	Photographie n°2
	
Tuiles cassées	Poutrelle : absence de tuiles
Photographie n°3	Photographie n°4
	
Charpente fragilisée : dépendance	Charpente fragilisée dépendance : panne en suspension avec chaîne de maintien
Photographie n°5	Photographie n°6



Charpente fragilisé dépendance : panne en suspension avec chaine de maintien



Charpente fragilisé dépendance : panne en suspension avec chaine de maintien

M. COMBRET Jacques

2 Chemin des Charts

31580 LOUDET

**ETAT MENTIONNANT LA PRESENCE OU L'ABSENCE DE MATERIAUX ET PRODUITS
CONTENANT DE L'AMIANTE DANS LES IMMEUBLES BATIS**

Art. R 1334-14 à R 1334-29 et R 1337-2 à R 1337-5 du code de la santé publique
Décret n° 2011-629 du 3 juin 2011- Arrêtés du 12 décembre 2012 modifié par l'arrêté du 26 juin 2013 - norme NF X 46-020 du 8 décembre 2008

LISTES A ET B DE L'ANNEXE 13-9 DU CODE DE LA SANTE PUBLIQUE

N° de dossier :
2024-03-2603-COMBRET

Date d'intervention : 26/03/2024

Renseignements relatifs au bien

Propriétaire	Photo générale (le cas échéant)	Commanditaire
Nom - Prénom : M. COMBRET Jacques Adresse : 2 Chemin des Charts CP - Ville : 31580 LOUDET Lieu d'intervention : 2 Chemin des Charts 31580 LOUDET		Nom - Prénom : Mme COMBRET Arlette Adresse : 5 Rue du Pic du midi CP - Ville : 31210 GOURDAN POLIGNAN

Désignation du diagnostiqueur

Nom et Prénom : ALCOUFFE Thierry N° certificat : CPDI3889 Le présent rapport est établi par une personne dont les compétences sont certifiées par : I.CERT Parc EDONIA - Bât G - rue de la Terre VICTORIA - 35760 SAINT-GREGOIRE	GAN ASSURANCES N° : 101.382.513 Adresse : 116 avenue du 19 mars 1962 CP - Ville : 78370 PLAISIR
---	--

Conclusion

Dans le cadre de la mission décrit en tête de rapport - il a été repéré des matériaux et produits contenant de l'amiante

Si certains locaux restent non visités et/ou certaines parties de l'immeuble restent inaccessibles, il conviendra de réaliser les investigations complémentaires figurant au paragraphe 1.c.
Voir Tableau ci-après « résultats détaillés du repérage » et préconisations.

Ce rapport ne peut être utilisé ou reproduit que dans son intégralité, annexes incluses

Sommaire

1. SYNTHESSES	3
a. Synthèse du repérage pour les matériaux et produits de la liste A contenant de l'amiante	3
b. Synthèse du repérage pour les matériaux et produits de la liste B contenant de l'amiante	3
c. Investigations complémentaires à réaliser	4
2. MISSION	4
a. Objectif	4
b. Références réglementaires	4
c. Laboratoire d'analyse	4
d. Rapports précédents	5
3. DÉSIGNATION DU ou DES IMMEUBLES BATIS	5
4. LISTE DES LOCAUX VISITES	6
5. RESULTATS DETAILLES DU REPERAGE	7
6. SIGNATURES ET INFORMATIONS DIVERSES	8
7. ELEMENTS D'INFORMATIONS	9
8. SCHÉMA DE LOCALISATION	10
9. GRILLES D'ÉVALUATION	11
10. CERTIFICAT DE COMPETENCE	Erreur ! Signet non défini.
11. ATTESTATION D'ASSURANCE	Erreur ! Signet non défini.
12. ACCUSE DE RECEPTION	13

1. SYNTHESSES

a. Synthèse du repérage pour les matériaux et produits de la liste A contenant de l'amiante

Date de chaque repérage	Type de repérage	Matériau ou produit	Désignation	Etat de conservation (1)	Mesures obligatoires associées (évaluation périodique, mesure d'empoussièrement, ou travaux de retrait ou confinement)
26/03/2024	Sans objet	Aucun			

En fonction du résultat de la grille flocages, calorifugeage, faux plafonds (PRECONISATIONS : article R 1334-27/28/29 du Code de la Santé Publique) :
 1 = Faire réaliser une évaluation périodique de l'état de conservation 2 = Faire réaliser une surveillance du niveau d'empoussièrement 3 = Faire réaliser des travaux de retrait ou de confinement.

Pour information : Liste A mentionnée à l'art. R.1334-20
COMPOSANT A SONDER OU A VERIFIER
Flocages
Calorifugeages
Faux plafonds

b. Synthèse du repérage pour les matériaux et produits de la liste B contenant de l'amiante

Date de chaque repérage	Type de repérage	Matériau ou produit	Désignation	Etat de conservation (1)	Mesures obligatoires (2)
26/03/2024	avant-vente	Plaques ondulées fibres ciment	hangar- annexe	MDP	Evaluation périodique

(1) Matériaux liste B : conclusion conforme à la réglementation en vigueur au moment de la réalisation du repérage soit :

- MND : Matériau non Dégradé
- MDP : Matériau avec Dégradation Ponctuelle
- MDG : Matériau avec Dégradation Généralisée

(2) Matériaux liste B : l'état de conservation est défini par un résultat « EP, AC1 ou AC2 en application de grilles d'évaluations définies réglementairement.

- EP : Evaluation périodique
- AC1 : Action corrective de 1^{er} niveau
- AC2 : Action corrective de 2^{ème} niveau

Pour information : Liste B mentionnée à l'article R. 1334-21	
COMPOSANTS DE LA CONSTRUCTION	PARTIE DU COMPOSANT A VERIFIER OU A SONDER
<p><u>1. Parois verticales intérieures</u> Murs et cloisons « en dur » et poteaux (périphériques et intérieurs). Cloisons (légères et préfabriquées), gaines et coffres.</p> <p><u>2. Planchers et plafonds</u> Plafonds, poutres et charpentes, gaines et coffres Planchers</p> <p><u>3. Conduits, canalisations et équipements intérieurs</u> Conduits de fluides (air, eau, autres fluides...) Clapets et volets coupe-feu Portes coupe-feu Vides ordures</p> <p><u>4. Eléments extérieurs</u> Toitures. Bardages et façades légères. Conduits en toiture et façade.</p>	<p>Enduits projetés, revêtements durs (plaques menuiserie amiant-ciment) et entourage de poteaux (carton amiant-ciment, matériau sandwich, carton + plâtre), coffrage perdu. Enduits projetés, panneaux de cloison.</p> <p>Enduits projetés, panneaux collés ou vissés Dalles de sol</p> <p>Conduits, enveloppes de calorifuges. Clapets, volets, rebouchage. Joints (tresses, bandes). Conduits.</p> <p>Plaques, ardoises, accessoires de couverture (composite, fibres-ciment), bardeaux bitumineux. Plaques, ardoises, panneaux (composites, fibres-ciment). Conduits en amiant-ciment : eaux pluviales, eaux usées, conduits de fumée.</p>

c. Investigations complémentaires à réaliser

Certains locaux restant non visités et/ou certaines parties de l'immeuble restant inaccessibles, les obligations réglementaires du propriétaire prévues aux articles R. 1334-15 à R. 1334-18 du code de la santé publique ne sont pas remplies conformément aux dispositions de l'article 3 des arrêtés du 12 décembre 2012

Locaux et ouvrages non visités, justifications		
Locaux (1)	Justifications (2)	Préconisations
Conduit de fumée	Non accessible	

(1) Tous les locaux doivent être obligatoirement visités.

(2) Pour les locaux non visités, permettre leur identification et en indiquer le motif (exemple : locaux inaccessibles, clefs absentes...) et, lorsqu'elle est connue, la date du repérage complémentaire programmé.

2. MISSION

a. Objectif

La prestation a pour objectif de réaliser l'état mentionnant la présence ou l'absence de matériaux ou produits contenant de l'amiante dont le propriétaire doit disposer lors « de la mise en vente de son immeuble ou de l'établissement du dossier technique amiante ».

L'attention du propriétaire est attirée sur le fait que la mission de repérage des matériaux et produit contenant de l'amiante, s'applique aux composants de la construction directement visible et accessible sans investigation destructive. Les résultats de la présente mission ne peuvent être utilisés comme repérage préalable à la réalisation de travaux ou démolition de l'immeuble visité.

Le présent constat ne porte que sur les parties privatives des lots concernés, s'agissant d'un immeuble en copropriété, il doit être joint à ce constat le rapport réalisé sur les parties communes de l'immeuble conformément à l'article R1334-15 du code de la Santé Publique.

b. Références réglementaires

Pour plus d'informations vous pouvez consulter le site WEB suivant : www.legifrance.gouv.fr

Décret n° 2010 – 1200 du 11 octobre 2010 pris en application de l'article L 271-6 du code de la construction et de l'habitation,

Décret n° 2011-629 du 3 juin 2011 relatif à la protection de la population contre les risques sanitaires liés à une exposition à l'amiante dans les immeubles bâtis et modifiant le code de la santé publique (dispositions réglementaires)

Articles R 1334-15 à R 1334-18, articles R 1334-20 et R1334-21 du Code de la Santé Publique

Arrêté du 21 novembre 2006 définissant les critères de certification des compétences des personnes physiques opérateurs de repérage et de diagnostic amiante dans les immeubles bâtis et les critères d'accréditation des organismes de certification.

Arrêté du 12 décembre 2012 relatif aux critères d'évaluation de l'état de conservation des matériaux et produits de la liste A contenant de l'amiante et au contenu du rapport de repérage.

Arrêté du 12 décembre 2012 relatif aux critères d'évaluation de l'état de conservation des matériaux et produits de la liste B contenant de l'amiante et au contenu du rapport de repérage.

Arrêté du 26 juin 2013 modifiant l'arrêté du 12 décembre 2012 relatif aux critères d'évaluation de l'état de conservation des matériaux et produits de la liste A contenant de l'amiante et au contenu du rapport de repérage et modifiant l'arrêté du 12 décembre 2012 relatif aux critères d'évaluation de l'état de conservation des matériaux et produits de la liste B contenant de l'amiante et du risque de dégradation lié à l'environnement ainsi que le contenu du rapport de repérage.

Ordonnance n° 2005-655 du 8 juin 2005 (Article L 1334-13 du code de la santé publique),

Notre inventaire porte spécifiquement sur les matériaux et produits définis dans le PROGRAMME DE REPERAGE DE L'AMIANTE dans les matériaux ou produits mentionnés aux listes A et B de l'annexe 13-9 du code de la santé publique.

c. Laboratoire d'analyse

Diagnostics : Amiante – DPE – Plomb – Termites – Carrez/Boutin – Gaz – Electricité – E.R.P.

ATT diagnostics , chemin de l' église 31800 ESTANCARBON mail : att31@orange.fr
Assurance : GAN assurances N° de contrat : 101.382.513- Certification délivrée par : I.CERT
Numéro de dossier : 2024-03-2603-COMBRET - Page 4 sur 13

Conformément aux dispositions de l'article R. 1334-24 du code de la santé publique, les analyses des échantillons de matériaux et produits sont réalisées par un organisme accrédité.

Analyses réalisées par :

d. Rapports précédents

Les rapports précédents relatifs à l'amiante qui nous ont été remis avant la visite sont :

Numéro de référence du rapport de repérage	Date du rapport	Nom de la société et de l'opérateur de repérage	Objet du repérage et principales conclusions
Aucun			

Lors de notre visite, il nous a été remis les bulletins de caractérisation des matériaux et produits suivants :
Aucun

Notre rapport prend en compte les documents techniques fournis en l'état.

Les synthèses des rapports précédents qui nous ont été fournies sont les suivantes :
Aucune

3. DÉSIGNATION DU ou DES IMMEUBLES BATIS

Description du site	
Ancienne ferme à rénover	
Propriétaire du ou des bâtiments	
Nom ou raison sociale	: M. COMBRET Jacques
Adresse	: 2 Chemin des Charts
Code Postal	: 31580
Ville	: LOUDET
Périmètre de la prestation	
Dans le cadre de cette mission, l'intervenant a examiné uniquement les locaux et les volumes auxquels il a pu accéder dans les conditions normales de sécurité.	
Département	: HAUTE GARONNE
Commune	: LOUDET
Adresse	: 2 Chemin des Charts
Code postal	: 31580
Type de bien	: Habitation (maisons individuelles) Maison
Référence cadastrale	: B 651
Lots du bien	: NC
Nombre de niveau(x)	: 1
Nombre de sous- sol	: 0
Année de construction	: Avant 1949

Personne accompagnant l'opérateur lors de la visite

Mme COMBRET

Document(s) remi(s)

Aucun

4. LISTE DES LOCAUX VISITES

Pièces	Sol	Murs	Plafond	Autres
entrée dégagement	carrelage	enduit	solives bois et plancher bois	
toilettes	carrelage	enduit	Plâtre peint	
Chambre 1	parquet bois	enduit	solives bois et plancher bois	
Cuisine	carrelage	Faïence et papier peint	Lambris bois peint	
ancienne étable	plancher minéral	Crépi d'intérieur	solives bois et plancher bois	
Dépendance	Terre battue	murs en pierres	charpente traditionnelle avec solives bois et tuiles	
Atelier	plancher minéral	murs en pierres	solives bois et plancher bois	
hangar	Terre battue	mur en blocs de béton creux et pierres	Charpente et plaques amiante ciment	
abris	Terre battue	bardeau bitumineux	solives bois et bardeau bitumineux	
abris 2	Terre battue	bloc de béton creux	solives bois et tuiles	
annexe	Revêtement de sol pvc en les	enduit	Enduit et solives bois avec plaques amiante ciment	
Garage	Terre battue	murs en briques crues et galets et bloc de béton creux	charpente traditionnelle avec solives bois et tuiles	
combles maison	Plancher bois	murs en briques crues et galets et bloc de béton creux	charpente traditionnelle avec solives bois et tuiles	
grenier ancien étable	Plancher bois	murs en pierres et galets	charpente traditionnelle avec solives bois et tuiles	
poulailler- porcherie	plancher minéral	Crépi d'intérieur	solives bois et tuiles	

(1) tous les locaux doivent être obligatoirement visités.

(2) Pour les locaux non visités, permettre leur identification et en indiquer le motif (exemple : locaux inaccessibles, clefs absentes,...) et, lorsqu'elle est connue, la date du repérage complémentaire programmé.

5. RESULTATS DETAILLES DU REPERAGE

Le résultat de l'analyse des échantillons prélevés ou reconnaissance visuelle fait apparaître :

Désignation	Composant de la construction	Parties du composant vérifié	Localisation	Numéro de prélèvement ou d'identification	Méthode	Présence amiante		Flocages, calorifugeage, faux plafonds		Autres matériaux	
						Oui	Non	Grille N°	Résultats (1)	Grille N°	Résultats (2)
hangar-annexe	Plafonds	Plaques ondulées fibres ciment	toiture	Aucun prélèvement	Sur jugement de l'opérateur	Oui				1	EP
abris	Murs et plafond	Bardeaux bitumineux	mur et plafond	P001	Analyse en cours						

En application des dispositions de l'article R. 1334-27

(1) En fonction du résultat de la grille flocages, calorifugeage, faux plafonds :

1 = Faire réaliser une évaluation périodique de l'état de conservation 2 = Faire réaliser une surveillance du niveau d'empoussièrement 3 = Faire réaliser des travaux de retrait ou de confinement.

En application de l'article 5 de l'arrêté du 12 décembre 2012 relatif aux critères d'évaluation de l'état de conservation des matériaux et produits de la liste B

(2) En fonction du résultat de la grille autres produits et matériaux :

EP = Evaluation périodique :

- contrôler périodiquement que l'état de dégradation des matériaux et produits concernés ne s'aggrave pas et le cas échéant que leur protection demeure en bon état de conservation
- rechercher, le cas échéant, les causes de dégradation et prendre les mesures appropriées pour les supprimer)

AC1 = Action corrective de premier niveau :

- Rechercher les causes de la dégradation et définir les mesures correctives appropriées pour les supprimer ;
- Procéder à la mise en œuvre de ces mesures correctives afin d'éviter toute nouvelle dégradation et, dans l'attente, prendre les mesures de protection appropriées afin de limiter le risque de dispersion des fibres d'amiante ;
- Veiller à ce que les modifications apportées ne soient pas de nature à aggraver l'état des autres matériaux et produits contenant de l'amiante restant accessibles dans la même zone ;
- Contrôler périodiquement que les autres matériaux et produits restant accessibles ainsi que le cas échéant, leur protection demeurent en bon état de conservation.

AC2 = Action corrective de second niveau :

- Prendre, tant que les mesures mentionnées au c n'ont pas été mises en place, les mesures conservatoires appropriées pour limiter le risque de dégradation et la dispersion des fibres d'amiante. Cela peut consister à adapter ; voire condamner l'usage des locaux concernés afin d'éviter toute exposition et toute dégradation du matériau ou produit contenant de l'amiante ;
- Procéder à une analyse de risque complémentaire, afin de définir les mesures de protection ou de retrait les plus adaptées, prenant en compte l'intégralité des matériaux et produits contenant de l'amiante dans la zone concernée ;
- Mettre en œuvre les mesures de protection ou de retrait définies par l'analyse de risque ;
- Contrôler périodiquement que les autres matériaux et produits restant accessibles, ainsi que leur protection, demeurent en bon état de conservation.

Diagnostics : Amiante – DPE – Plomb – Termites – Carrez/Boutin – Gaz – Electricité – E.R.P.

ATT diagnostics , chemin de l' église 31800 ESTANCARBON mail : att31@orange.fr

Assurance : GAN assurances N° de contrat : 101.382.513- Certification délivrée par : I.CERT

Numéro de dossier : 2024-03-2603-COMBRET - Page 7 sur 13

6. SIGNATURES ET INFORMATIONS DIVERSES

Je soussigné, Thierry ALCOUFFE, déclare ce jour détenir la certification de compétence délivrée par I.CERT pour la spécialité : AMIANTE
Cette information est vérifiable auprès de : I.CERT Parc EDONIA - Bât G - rue de la Terre VICTORIA - 35760 SAINT-GREGOIRE

Je soussigné, Thierry ALCOUFFE, diagnostiqueur pour l'entreprise ATT diagnostics dont le siège social est situé à ESTANCARBON.

Atteste sur l'honneur être en situation régulière au regard de l'article L.271.6 du code de la construction et de l'habitation. J'atteste également disposer des moyens en matériel nécessaires à l'établissement des constats et diagnostics composant le dossier. Je joins en fin de rapport mes états de compétences par la certification et mon attestation d'assurance.

Intervenant : Thierry ALCOUFFE

Fait à : ESTANCARBON

Le : 26/03/2024



Pièces jointes (le cas échéant) :

- Eléments d'informations
- Croquis
- Grilles d'évaluation
- Photos (le cas échéant)
- Attestation d'assurance
- Attestation de compétence
- Accusé de réception à nous retourner signé

7. ELEMENTS D'INFORMATIONS

Liste A : Art R. 1334-27 à R 1334-29-3 du code de la Santé Publique.

Le propriétaire met en œuvre les préconisations mentionnées à l'article R. 1334-20 du code de la Santé Publique selon les modalités suivantes :

1° L'évaluation périodique de l'état de conservation des matériaux et produits de la liste A contenant de l'amiante est effectuée dans un délai maximal de trois ans à compter de la date de remise au propriétaire du rapport de repérage ou des résultats de la dernière évaluation de l'état de conservation ou à l'occasion de toute modification substantielle de l'ouvrage ou de son usage. La personne ayant réalisé cette évaluation en remet les résultats au propriétaire contre accusé de réception ;

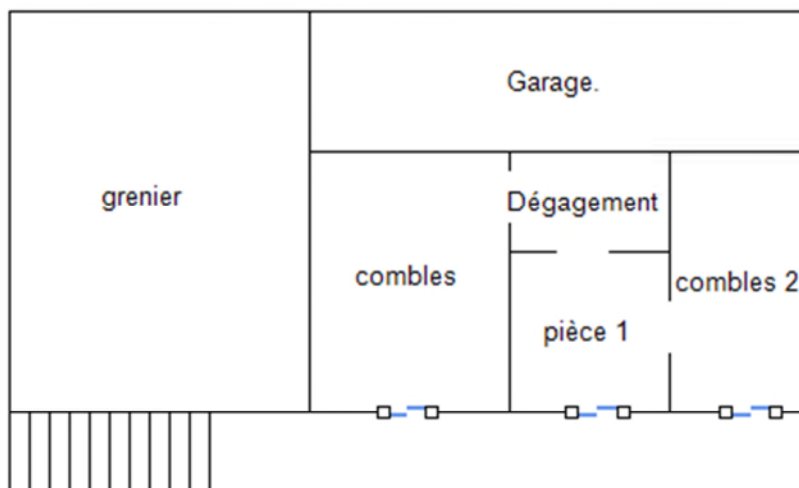
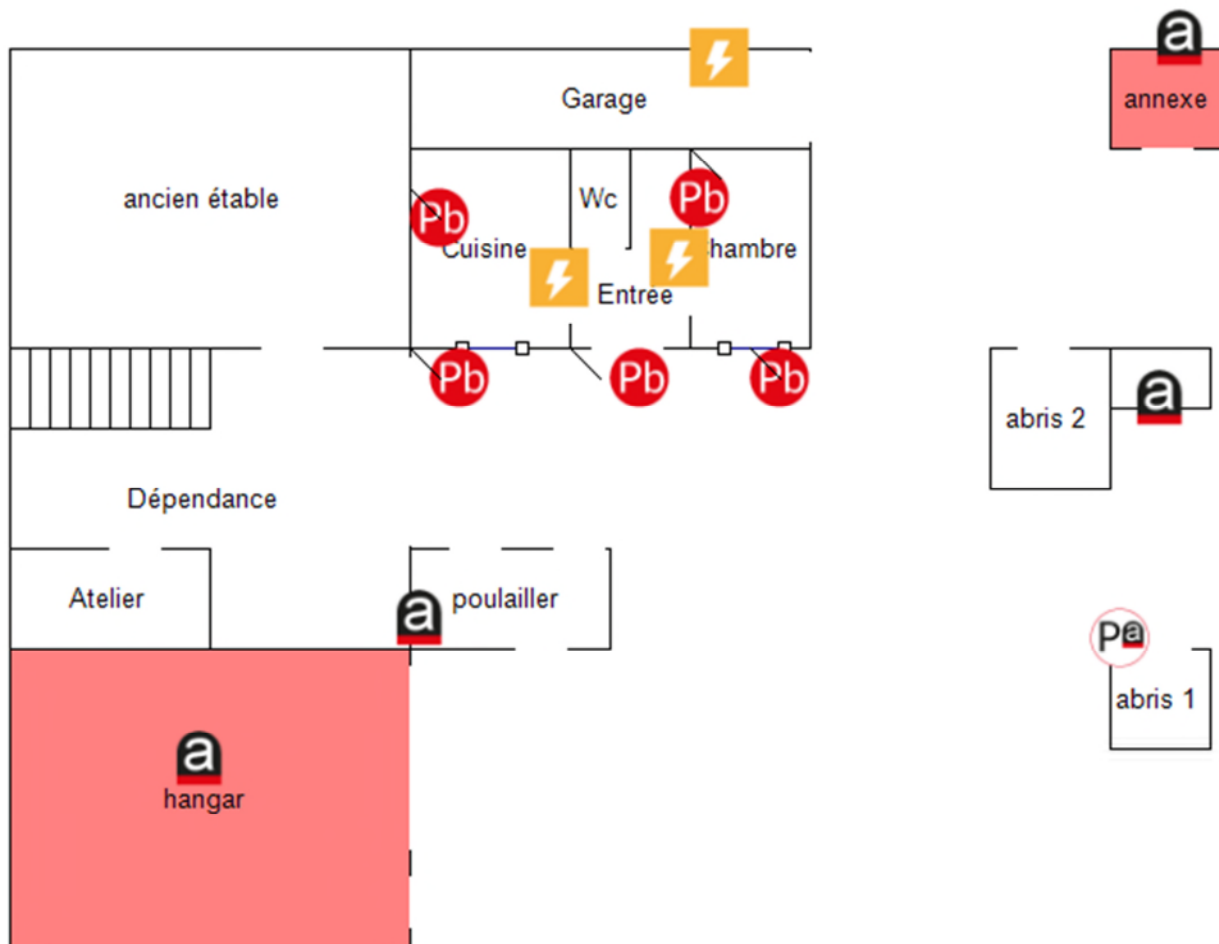
2° La mesure d'empoussièrément dans l'air est effectuée dans les conditions définies à l'article R. 1334-25 du code de la santé publique dans un délai de trois mois à compter de la date de remise au propriétaire du rapport de repérage ou des résultats de la dernière évaluation de l'état de conservation. L'organisme qui réalise les prélèvements d'air remet les résultats des mesures d'empoussièrément au propriétaire contre accusé de réception ;

3° Les travaux de confinement ou de retrait de l'amiante sont mis en œuvre selon les modalités prévues à l'article R. 1334-29 du code de la santé publique.

Liste B : Alinéas 1° et 2° A de l'article R. 1334-29-7 du code de la Santé Publique.

Les maladies liées à l'amiante sont provoquées par l'inhalation des fibres. Toutes les variétés d'amiante sont classées comme substances cancérigènes avérées pour l'homme. L'inhalation de fibres d'amiante est à l'origine de cancers (mésothéliomes, cancers broncho-pulmonaires) et d'autres pathologies non cancéreuses (épanchements pleuraux, plaques pleurales). L'identification des matériaux et produits contenant de l'amiante est un préalable à l'évaluation et à la prévention des risques liés à l'amiante. Elle doit être complétée par la définition et la mise en œuvre de mesures de gestion adaptées et proportionnées pour limiter l'exposition des occupants présents temporairement ou de façon permanente dans l'immeuble. L'information des occupants présents temporairement ou de façon permanente est un préalable essentiel à la prévention du risque d'exposition à l'amiante. Il convient donc de veiller au maintien du bon état de conservation des matériaux et produits contenant de l'amiante afin de remédier au plus tôt aux situations d'usure anormale ou de dégradation. Il conviendra de limiter autant que possible les interventions sur les matériaux et produits contenant de l'amiante qui ont été repérés et de faire appel aux professionnels qualifiés, notamment dans le cas de retrait ou de confinement de ce type de matériau ou produit. Enfin, les déchets contenant de l'amiante doivent être éliminés dans des conditions strictes. Renseignez vous auprès de votre mairie ou de votre préfecture. Pour connaître les centres d'élimination près de chez vous, consultez la base de données « déchets » gérée par l'ADEME, directement accessible sur le site internet www.sinoe.org

8. SCHÉMA DE LOCALISATION



9. GRILLES D'ÉVALUATION

EVALUATION DE L'ÉTAT DE CONSERVATION DU MATERIAU OU PRODUIT				
Arrêté du 12 décembre 2012 (liste B)				
N° de Dossier : 2024-03-2603-COMBRET – Date de l'évaluation 26/03/2024				
N° de rapport amiante : 2024-03-2603-COMBRET				
Nom de la pièce (ou local ou zone homogène) : hangar-annexe - Matériaux (ou produits) : Plafonds - Plaques ondulées fibres ciment				
Grille n° : 1				
Protection physique	Etat de dégradation	Etendue de la dégradation	Risque de dégradation lié à l'environnement du matériau	Type de recommandation
<input type="checkbox"/> Protection physique étanche				EP
	<input type="checkbox"/> Matériau non dégradé		<input type="checkbox"/> Risque de dégradation faible ou à terme <input type="checkbox"/> Risque de dégradation rapide	EP AC1
<input checked="" type="checkbox"/> Protection physique non étanche ou absence de protection physique			<input checked="" type="checkbox"/> Risque faible d'extension de la dégradation <input type="checkbox"/> Risque d'extension à terme de la dégradation <input type="checkbox"/> Risque d'extension rapide de la dégradation	EP AC1 AC2
	<input checked="" type="checkbox"/> Matériau dégradé	<input checked="" type="checkbox"/> Ponctuelle		AC1
		<input type="checkbox"/> Généralisée		AC2
				AC2

RESULTAT = **EP**

Résultat de la grille d'évaluation	CONCLUSION À INDIQUER DISTINCTEMENT EN FONCTION DES RÉSULTATS
EP	Evaluation périodique de l'état de conservation
AC1	Action corrective de 1er niveau
AC2	Action corrective de 2 ^{ème} niveau

Annexe : photos(s)

Photographie n° Photographie n°1	Photographie n° Photographie n°2
	
Plaques amiante ciment ondulées en couverture annexe	Plaques amiante ciment ondulées en couverture hangar
Photographie n° Photographie n°3	Photographie n° Photographie n°4
	
Bardeaux bitumineux abris (analyse en cours)	Plaques amiante ciment ondulées en couverture hangar-avancée poulailler

12. ACCUSE DE RECEPTION

(à compléter, signer et à nous retourner dès réception de votre rapport de repérage amiante à ATT diagnostics)

Je soussigné M. COMBRET Jacques propriétaire d'un bien immobilier situé à Chemin des Charts 31580 LOUDET accuse bonne réception le /03/2024 du rapport de repérage amiante provenant de la société ATT diagnostics (mission effectuée le 26/03/2024).

J'ai bien pris connaissance des informations présentes dans ce rapport de repérage et notamment des conclusions.

Nom et prénom :

Fait à :

Le :

Signature (précédée de la mention « Lu et approuvé »).

CONSTAT DES RISQUES D'EXPOSITION AU PLOMB (CREP)

Décret 2006-474 du 25 avril 2006 – arrêté du 19 août 2011 relatif au constat de risque d'exposition au plomb.

L'auteur du constat précise si l'identification des revêtements contenant du plomb dans les immeubles d'habitation construits avant le 1^{er} janvier 1949 est réalisée :

- dans le cas de la vente d'un bien en application de l'article L. 1334-6 du code de la santé publique. Dans ce cas, le CREP porte uniquement sur les revêtements privatifs d'un logement, y compris les revêtements extérieurs au logement (volet, portail, grille, balcon, etc...);
- dans le cas de la mise en location de parties privatives en application de l'article L. 1334-7 du code de la santé publique. Dans ce cas, le CREP porte uniquement sur les revêtements privatifs d'un logement, y compris les revêtements extérieurs au logement (volet, portail, grille, balcon, etc...);
- dans le cas de travaux de nature à provoquer une altération substantielle des revêtements ou hors contexte de travaux, pour les parties communes en application de l'article L. 1334-8 du code de la santé publique. Dans ce cas, le CREP porte uniquement sur les revêtements des parties communes (sans omettre, par exemple, la partie extérieure de la porte palière, etc...).

La recherche de canalisations en plomb ne fait pas partie du champ d'application du CREP. Lorsque le constat porte sur des parties privatives, et lorsque le bien est affecté en partie à des usages autres que l'habitation, le CREP ne porte que sur les parties affectées à l'habitation. Dans les locaux annexes de l'habitation, le CREP porte sur ceux qui sont destinés à un usage courant, tels que la buanderie.

N° de dossier : 2024-03-2603-COMBRET	Date de visite : 26/03/2024 Date du rapport : 26/03/2024
--	---

Renseignements relatifs au bien		
Propriétaire	Photo générale (le cas échéant)	Commanditaire
Nom - Prénom : M. COMBRET Jacques Adresse : 2 Chemin des Charts CP - Ville : 31580 LOUDET Lieu d'intervention : 2 Chemin des Charts 31580 LOUDET		Nom - Prénom : Mme COMBRET Arlette Adresse : 5 Rue du Pic du midi CP - Ville : 31210 GOURDAN POLIGNAN

Concerne	Nature de la mission	
<input checked="" type="checkbox"/> Parties privatives <input type="checkbox"/> Parties communes	<input checked="" type="checkbox"/> Avant- vente <input type="checkbox"/> Avant location <input type="checkbox"/> Avant travaux	Présence d'enfant mineur de - de 6 ans : Non Occupation du logement : Vide

Matériel utilisé							
Appareil à fluorescence X de marque	Date limite d'utilisation de la source	Nature du radionucléide	Activité à la date de chargement	N° Série	Date de chargement de la source radioactive	ASN n°	Nom de la personne compétente PCR
Pb 200 I	10/06/2025	Cobalt 57	198 Mbq	8464	19/05/2023	T310544	ALCOUFFE


Conclusion
Lors de la présente mission, 42 unités de diagnostics ont été contrôlées. Le jour de l'expertise, il a été repéré au moins une unité de diagnostic, contenant du plomb au-dessus du seuil réglementaire (voir tableau de mesures ci-joint). Présence de revêtements en état d'usage contenant du plomb (classe 2), le propriétaire du bien doit alors veiller à l'entretien des revêtements recouvrant les unités de diagnostic de classe 2, afin d'éviter leur dégradation future.

	TOTAL	NON MESUREES	CLASSE 0	CLASSE 1	CLASSE 2	CLASSE 3
Nombre d'unités de diagnostic / Pourcentage associé	42/100%	0 / 0.0%	38 / 90.5%	0 / 0.0%	4 / 9.5%	0 / 0.0%

« S'il existe au moins une unité de classe 1 ou 2 insérer la phrase suivante : « Le constat met en évidence la présence de revêtements contenant du plomb à des concentrations supérieures ou égale aux seuils définis par les articles L 1334-7 et L 1334-8 du Code de la Santé Publique. Le propriétaire doit veiller à l'entretien des revêtements recouvrant les unités de diagnostic de classe 1 et 2, afin d'éviter leurs dégradations futures. »

« S'il existe au moins une unité de classe 3 insérer la phrase suivante : « Le constat met en évidence la présence de revêtements dégradés contenant du plomb à des concentrations supérieures ou égale aux seuils définis par articles L 1334-7 et L 1334-8 du Code de la Santé Publique.

En application de l'article L 1334-9 du Code de la Santé Publique, le propriétaire du bien, objet de ce constat, doit effectuer les travaux appropriés pour supprimer l'exposition au plomb, tout en garantissant la sécurité des occupants. Il doit également transmettre une copie complète du constat, annexes comprises, aux occupants de l'immeuble ou de la partie d'immeuble concernée et à toute personne amenée à effectuer des travaux dans cet immeuble ou la partie d'immeuble concernée. »

Désignation du diagnostiqueur		
Nom - Prénom : ALCOUFFE Thierry N° certificat : CPDI3889 Le présent rapport est établi par une personne dont les compétences sont certifiées par : I.CERT Parc EDONIA - Bât G - rue de la Terre VICTORIA - 35760 SAINT-GREGOIRE	GAN ASSURANCES N° : 101.382.513 Adresse : 116 avenue du 19 mars 1962 CP - Ville : 78370 PLAISIR	Signature de l'auteur du constat 

Sommaire

1. Synthèse des résultats	4
a. Classement des unités de diagnostic (cf tableau page 1)	4
b. Situations de risque de saturnisme infantile	4
c. Facteurs de dégradation du bâti	4
2. Mission	4
a. Objectif de la prestation	4
b. Références réglementaires	4
3. Description du ou des bâtiments	5
4. Le laboratoire d'analyse éventuel	5
5. Tableau récapitulatif des relevés	6
6. Commentaires sur les informations indiquées	9
a. Classement des unités de diagnostic	9
b. Description de l'état de conservation des revêtements contenant du plomb	9
c. Définition des facteurs de dégradation du bâti	9
7. Signatures et informations diverses	10
8. Schémas	11
9. Notice d'information	13
10. Certificat de compétence	Erreur ! Signet non défini.
11. Attestation d'assurance	Erreur ! Signet non défini.

1. Synthèse des résultats

Le jour de l'expertise, il a été repéré au moins une unité de diagnostic, contenant du plomb au-dessus du seuil réglementaire (voir tableau de mesures ci-joint). Présence de revêtements en état d'usage contenant du plomb (classe 2), le propriétaire du bien doit alors veiller à l'entretien des revêtements recouvrant les unités de diagnostic de classe 1 et 2, afin d'éviter leur dégradation future.

a. Classement des unités de diagnostic (cf tableau page 1)

	TOTAL	NON MESUREES	CLASSE 0	CLASSE 1	CLASSE 2	CLASSE 3
Nombre d'unités de diagnostic / Pourcentage associé	42/100%	0 / 0.0%	38 / 90.5%	0 / 0.0%	4 / 9.5%	0 / 0.0%

b. Situations de risque de saturnisme infantile

Au moins un local parmi les locaux objets du constat présente au moins 50% d'unités de diagnostic de classe 3		Non
L'ensemble des locaux objets du présent constat présente au moins 20 % d'unités de diagnostic de classe 3		Non

c. Facteurs de dégradation du bâti

Plancher ou plafond menaçant de s'effondrer ou en tout ou partie effondré		Non
Traces importantes de coulure ou de ruissellement d'eau sur plusieurs unités de diagnostic d'un même local		Non
Plusieurs unités de diagnostic d'un même local recouvertes de moisissures ou de tâches d'humidité.		Non

2. Mission

a. Objectif de la prestation

La prestation a pour objectif de réaliser le constat de risque d'exposition au plomb dont le propriétaire doit disposer lors de la vente du bien concerné.

Elle consiste à mesurer la concentration en plomb de tous les revêtements du bien concerné, afin d'identifier ceux contenant du plomb, qu'ils soient dégradés ou non, à décrire leur état de conservation et à repérer, le cas échéant, les facteurs de dégradation du bâti permettant d'identifier les situations d'insalubrité.

Lorsque le bien immobilier concerné est affecté en partie à des usages autres que l'habitation, le constat de risque d'exposition au plomb ne porte que sur les parties affectées à l'habitation. Pour les locaux annexes de l'habitation, seuls ceux qui sont destinés à un usage courant seront examinés.

Nota : Le présent rapport constitue une aide à l'évaluation du risque d'intoxication par le plomb des salariés. Ce dernier reprend la même méthodologie que le CREP (constat des risques d'exposition au plomb). Néanmoins, l'opérateur de repérage aura l'opportunité de repérer les zones homogènes et les matériaux bruts ne seront pas pris en compte dans le comptage des UD (Unités de diagnostic).

b. Références réglementaires

- Loi n° 2004-1343 du 9 décembre 2004,
- Décret n° 99-483 du 9 juin 1999 relatif aux mesures d'urgence contre le saturnisme prévu aux articles L.32-1 à L.32-4 du Code de la Santé Publique
- Décret n° 2006-1114 du 5 septembre 2006 (Article R 1334-11 du Code de la Santé Publique),
- Décret n°2010-1200 du 11 octobre 2010 pris pour l'application de l'article L 271-6 du code de la Construction et de l'Habitation,
- Articles L 1334-1 à L 1334- 12 du Code de la Santé Publique,
- Arrêté du 12 mai 2009 relatif au contrôle des travaux en présence de plomb, réalisés en application de l'article L. 1334-2 du code de la santé publique,
- Arrêté du 19 août 2011 relatif au constat de risque d'exposition au plomb et au diagnostic du risque d'intoxication par le plomb des peintures,

- Arrêté du 7 décembre 2011 modifiant l'arrêté du 21 novembre 2006 définissant les critères de certification des compétences des personnes physiques opérateurs des constats de risque d'exposition au plomb ou agréées pour réaliser des diagnostics plomb dans les immeubles d'habitation et les critères d'accréditation des organismes de certification,
- Ordonnance n° 2005-655 du 8 juin 2005 (Article L 1334-13 du Code de la Santé Publique),
- Norme NF X46-030 : Diagnostic plomb – Protocole de réalisation du constat de risque d'exposition au plomb.

3. Description du ou des bâtiments

DESCRIPTION DU SITE	
Ancienne ferme à rénover	
PROPRIETAIRE DU OU DES BATIMENTS	
Nom ou raison sociale	: M. COMBRET Jacques
Adresse	: 2 Chemin des Charts
Code Postal	: 31580
Ville	: LOUDET
PERIMETRE DE LA PRESTATION	
Dans le cadre de cette mission, l'intervenant a examiné uniquement les bâtiments auxquels il a pu accéder dans les conditions normales de sécurité.	
Département	: HAUTE GARONNE
Commune	: LOUDET
Adresse	: 2 Chemin des Charts
Code postal	: 31580
Information complémentaire	: Habitation (maisons individuelles) Maison
Référence cadastrale	: B 651
Lots de copropriété	: NC
LOCAUX VISITES	
entrée dégagement	
toilettes	
chambre	
cuisine	
annexe bureau	
Personne accompagnant l'opérateur lors de la visite	
Mme COMBRET Arlette	
Locaux et ouvrages non visités, justifications	
Aucune	
Commentaires	
Aucun	

4. Le laboratoire d'analyse éventuel

Laboratoire
Nom du laboratoire (nom du contact, adresse,...) : ITGA Saint Etienne

5. Tableau récapitulatif des relevés

N°	Pièces	Zone	Unité de diagnostic ou élément	Substrat	Revêtement apparent	Etat de conservation	Mesure 1 (mg/cm²)	Mesure 2 (mg/cm²)	Mesure 3 (mg/cm²)	Nature de la dégradation	Classement	Facteurs* de dégradation du bâti	Obs.
1	Etalonnage						1.0						
2	- entrée dégagement -												
3	entrée dégagement	Plafond	Plafond	Bois	Peinture		0.5	0.4			0		
4	entrée dégagement	A	Mur	Enduit	Peinture		0.4	0.2			0		
5	entrée dégagement	B	Mur	Enduit	Peinture		0.2	0.6			0		
6	entrée dégagement	C	Mur	Enduit	Peinture		0.0	0.6			0		
7	entrée dégagement	D	Mur	Enduit	Peinture		0.6	0.5			0		
8	entrée dégagement	A	Porte (extérieur)	Bois	Peinture		0.8	0.3			0		
9	entrée dégagement	A	Porte (Cadre)	Bois	Peinture		3.9			EU	2		Usure par friction
10	Nombre total d'unités de diagnostic						7			Nombre d'unités de classe 3	0	% de classe 3	0.0%
11	- toilettes -												
12	toilettes	Plafond	Plafond	Plâtre	Peinture		0.2	0.7			0		
13	toilettes	A	Mur	Enduit	Peinture		0.6	0.0			0		
14	toilettes	B	Mur	Enduit	Peinture		0.7	0.2			0		
15	toilettes	C	Mur	Enduit	Peinture		0.4	0.6			0		
16	toilettes	D	Mur	Enduit	Peinture		0.0	0.4			0		
17	toilettes	A	Porte (intérieur)	Bois	Peinture		0.3	0.2			0		
18	Nombre total d'unités de diagnostic						6			Nombre d'unités de classe 3	0	% de classe 3	0.0%
19	- chambre -												
20	chambre	Plafond	Plafond	Bois	Peinture		0.4	0.5			0		
21	chambre	A	Mur	Enduit	Peinture		0.2	0.2			0		

Diagnostics : Amiante – DPE – Plomb – Termites – Carrez/Boutin – Gaz – Electricité – E.R.N.M.T.

ATT diagnostics , chemin de l' église 31800 ESTANCARBON mail : att31@orange.fr

Assurance : GAN assurances N° de contrat : 101.382.513- Certification délivrée par : I.CERT

Numéro de dossier : 2024-03-2603-COMBRET - Page 6 sur 13

N°	Pièces	Zone	Unité de diagnostic ou élément	Substrat	Revêtement apparent	Etat de conservation	Mesure 1 (mg/cm²)	Mesure 2 (mg/cm²)	Mesure 3 (mg/cm²)	Nature de la dégradation	Classement	Facteurs* de dégradation du bâti	Obs.
22	chambre	B	Mur	Enduit	Peinture		0.6	0.6			0		
23	chambre	C	Mur	Enduit	Peinture		0.4	0.7			0		
24	chambre	D	Mur	Enduit	Peinture		0.7	0.1			0		
25	chambre	ABCD	Plinthes	Bois	Peinture		1.8			EU	2		Usure par friction
26	chambre	C	Fenêtre (intérieur)	Bois	Peinture		0.1	0.4			0		
27	chambre	C	volet (extérieur)	Bois	Peinture		0.0	0.7			0		
28	chambre	C	Fenêtre (Cadre extérieur)	Plâtre	Peinture		3.7			EU	2		Traces de chocs
29	chambre	A	Porte (intérieur)	Bois	Peinture		0.4	0.0			0		
30	chambre	A	Porte (Cadre)	Bois	Peinture		0.0	0.6			0		
31	Nombre total d'unités de diagnostic						11			Nombre d'unités de classe 3	0	% de classe 3	0.0%
32	- cuisine -												
33	cuisine	Plafond	Plafond	Bois	Peinture		0.2	0.0			0		
34	cuisine	A	Mur	Enduit	Peinture		0.2	0.3			0		
35	cuisine	B	Mur	Enduit	Peinture		0.2	0.7			0		
36	cuisine	C	Mur	Enduit	Peinture		0.7	0.3			0		
37	cuisine	D	Mur	Enduit	Peinture		0.2	0.1			0		
38	cuisine	ABCD	Plinthes	Bois	Peinture		3.4			EU	2		Traces de chocs
39	cuisine	B	Fenêtre (intérieur)	Bois	Peinture		0.3	0.3			0		
40	cuisine	B	volet (extérieur)	Bois	Peinture		0.5	0.2			0		
41	cuisine	A	Porte (intérieur)	Bois	Peinture		0.5	0.1			0		
42	cuisine	A	Porte (Cadre)	Bois	Peinture		0.1	0.4			0		
43	Nombre total d'unités de diagnostic						10			Nombre d'unités de classe 3	0	% de classe 3	0.0%

Diagnostics : Amiante – DPE – Plomb – Termites – Carrez/Boutin – Gaz – Electricité – E.R.N.M.T.

ATT diagnostics , chemin de l' église 31800 ESTANCARBON mail : att31@orange.fr

Assurance : GAN assurances N° de contrat : 101.382.513- Certification délivrée par : I.CERT

Numéro de dossier : 2024-03-2603-COMBRET - Page 7 sur 13

N°	Pièces	Zone	Unité de diagnostic ou élément	Substrat	Revêtement apparent	Etat de conservation	Mesure 1 (mg/cm²)	Mesure 2 (mg/cm²)	Mesure 3 (mg/cm²)	Nature de la dégradation	Classement	Facteurs* de dégradation du bâti	Obs.
44	- annexe bureau -												
45	annexe bureau	Plafond	Plafond	Plâtre	Peinture		0.0	0.3			0		
46	annexe bureau	A	Mur	Enduit	Peinture		0.7	0.2			0		
47	annexe bureau	B	Mur	Enduit	Peinture		0.6	0.3			0		
48	annexe bureau	C	Mur	Enduit	Peinture		0.2	0.7			0		
49	annexe bureau	D	Mur	Enduit	Peinture		0.5	0.5			0		
50	annexe bureau	A	Fenêtre (intérieur)	Bois	Peinture		0.3	0.0			0		
51	annexe bureau	A	volet (extérieur)	Bois	Peinture		0.4	0.5			0		
52	annexe bureau	A	Porte (extérieur)	Bois	Peinture		0.7	0.6			0		
53	Nombre total d'unités de diagnostic						8			Nombre d'unités de classe 3	0	% de classe 3	0.0%
54	Etalonnage						1.0						
55	- -												

* Facteurs de dégradation du bâti :

- 1 : Le plancher ou le plafond menace de s'effondrer ou en tout ou partie effondré
2 : Des traces importantes de coulures, de ruissellement ou d'écoulement d'eau ont été repérées
3 : Des traces de moisissures ou de nombreuses taches d'humidité ont été repéré

Tableau de classement des pièces du bâti

Pièce	UD Classe 0	UD Classe 1	UD Classe 2	UD Classe 3	Non Mesuré
entrée dégagement	6 / 85.7%	0 / 0.0%	1 / 14.3%	0 / 0.0%	0 / 0.0%
toilettes	6 / 100.0%	0 / 0.0%	0 / 0.0%	0 / 0.0%	0 / 0.0%
chambre	9 / 81.8%	0 / 0.0%	2 / 18.2%	0 / 0.0%	0 / 0.0%
cuisine	9 / 90.0%	0 / 0.0%	1 / 10.0%	0 / 0.0%	0 / 0.0%
annexe bureau	8 / 100.0%	0 / 0.0%	0 / 0.0%	0 / 0.0%	0 / 0.0%

Diagnostics : Amiante – DPE – Plomb – Termites – Carrez/Boutin – Gaz – Electricité – E.R.N.M.T.

ATT diagnostics , chemin de l' église 31800 ESTANCARBON mail : att31@orange.fr
Assurance : GAN assurances N° de contrat : 101.382.513- Certification délivrée par : I.CERT
Numéro de dossier : 2024-03-2603-COMBRET - Page 8 sur 13

6. Commentaires sur les informations indiquées

a. Classement des unités de diagnostic

Le classement de chaque unité de diagnostic recouverte d'un revêtement en fonction de la concentration en plomb et de la nature des dégradations est établi conformément au tableau suivant :

CONCENTRATION EN PLOMB	TYPE DE DEGRADATION	CLASSEMENT
< SEUILS		0
> SEUILS	Non dégradé ou non visible	1
	Etat d'usage	2
	Dégradé	3

Légende :

- 1 et 2 - Le propriétaire doit veiller à l'entretien des revêtements afin d'éviter leur dégradation future.
- 3 - Le propriétaire doit :
 - Procéder aux travaux appropriés pour supprimer le risque d'exposition au plomb, tout en garantissant la sécurité des occupants.
 - Communiquer le constat aux occupants de l'immeuble ou la partie d'immeuble concerné et à toute personne physique ou morale appelée à faire des travaux dans cet immeuble ou partie d'immeuble. Cette communication consiste à transmettre une copie complète du constat, annexes comprises.

b. Description de l'état de conservation des revêtements contenant du plomb

L'état de conservation des revêtements contenant du plomb est décrit par la nature des dégradations observées. Pour décrire l'état de conservation d'un revêtement contenant du plomb, l'auteur du constat a le choix entre les 4 catégories suivantes :

- **Non visible** : si le revêtement contenant du plomb (peinture par exemple) est manifestement situé en dessous d'un revêtement sans plomb (papier peint par exemple), la description de l'état de conservation de cette peinture peut ne pas être possible ;
- **Non dégradé**
- **Etat d'usage**, c'est à dire présence de dégradations d'usage couramment rencontrées dans un bien régulièrement entretenu (usure par friction, traces de chocs, micro fissures...) : ces dégradations ne génèrent pas spontanément des poussières ou des écailles ;
- **Dégradé**, c'est à dire présence de dégradations caractéristiques d'un défaut d'entretien ou de désordres liés au bâti, qui génèrent spontanément des poussières ou des écailles (pulvérisation, écaillage, cloquage, fissures, faïençage, traces de grattage, lézardes).

c. Définition des facteurs de dégradation du bâti

	LEGENDE
Absence de facteur de dégradation	0
Présence d'au moins 50 % d'unités de diagnostic de classe 3 dans un même local	1
Présence d'au moins 20 % d'unité de diagnostic de classe 3 dans l'ensemble des locaux	2
Présence d'au moins un plancher ou plafond menaçant de s'effondrer ou en tout ou partie effondré	3
Présence de traces importantes de coulures ou de ruissellement ou d'écoulement d'eau sur plusieurs unités de diagnostic d'un même local	4
Présence de plusieurs unités de diagnostic d'une même pièce recouvertes de moisissures ou de nombreuses tâches d'humidité	5

7. Signatures et informations diverses

Je soussigné, Thierry ALCOUFFE, déclare ce jour détenir la certification de compétence délivrée par I.CERT pour la spécialité : CREP PLOMB.

Cette information est vérifiable auprès de : I.CERT

Je soussigné, Thierry ALCOUFFE, diagnostiqueur pour l'entreprise ATT diagnostics dont le siège social est situé à ESTANCARBON.

Atteste sur l'honneur être en situation régulière au regard de l'article L.271.6 du code de la construction et de l'habitation. J'atteste également disposer des moyens en matériel nécessaires à l'établissement des constats et diagnostics composant le dossier. Je joins en fin de rapport mes états de compétences par la certification et mon attestation d'assurance.

Transmission du constat à l'A.R.S. : Une copie du CREP est transmise sous 5 jours à l'Agence Régionale de la Santé du département d'implantation du bien expertisé si au moins un facteur de dégradation du bâti est relevé (en application de l'article R. 1334-10 du code de la santé publique), l'auteur du présent constat informe de cette transmission le propriétaire, le syndicat des copropriétaires ou l'exploitant du local d'hébergement.

Intervenant : Thierry ALCOUFFE

Fait à : ESTANCARBON

Le : 27/03/2024

Signature :



Le présent rapport ne peut être reproduit que dans son intégralité, et avec l'accord écrit de son signataire.

Validité du rapport

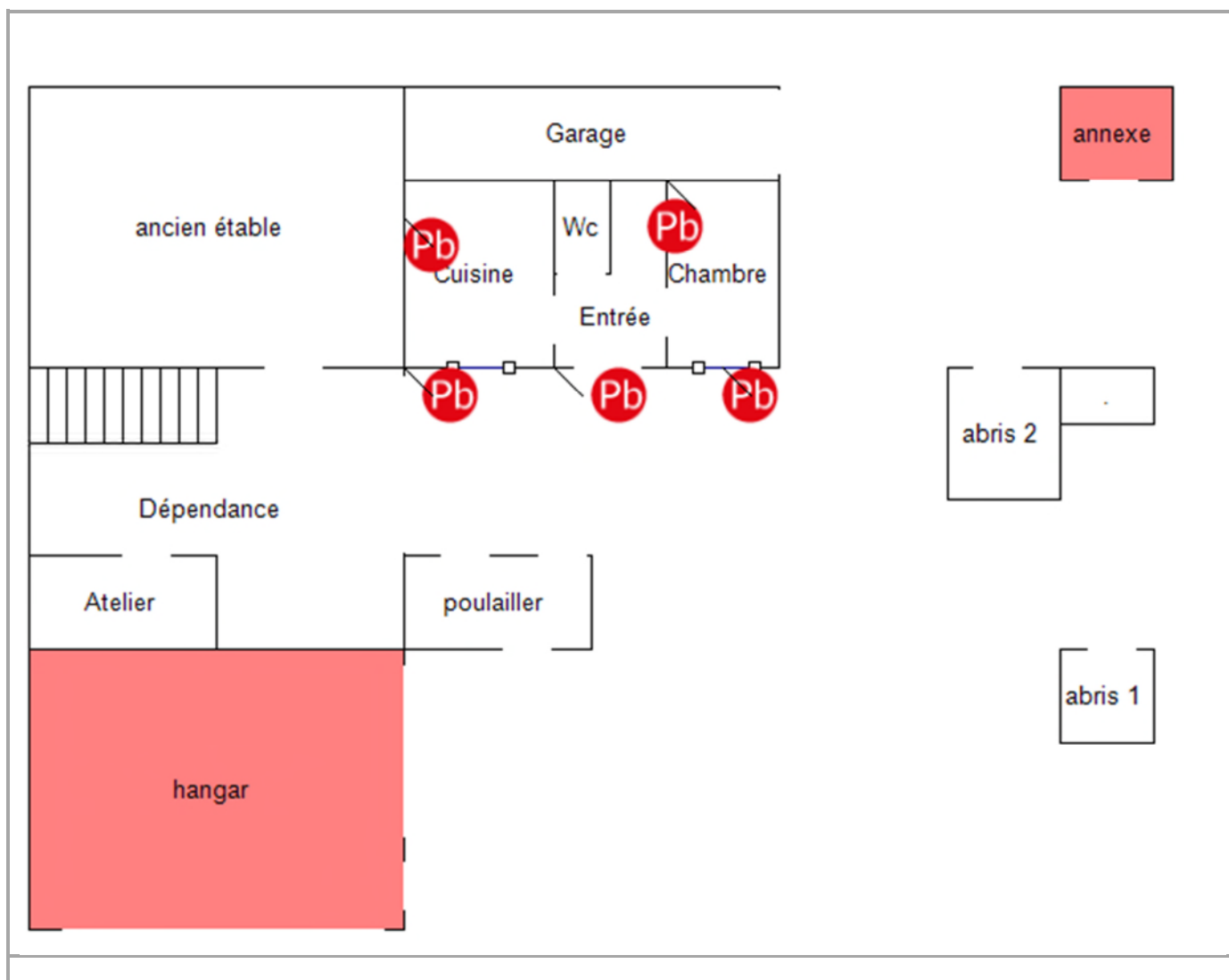
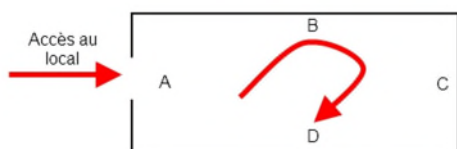
Durée de validité : 1 an à compter de la date de visite, soit jusqu'au 25/03/2025

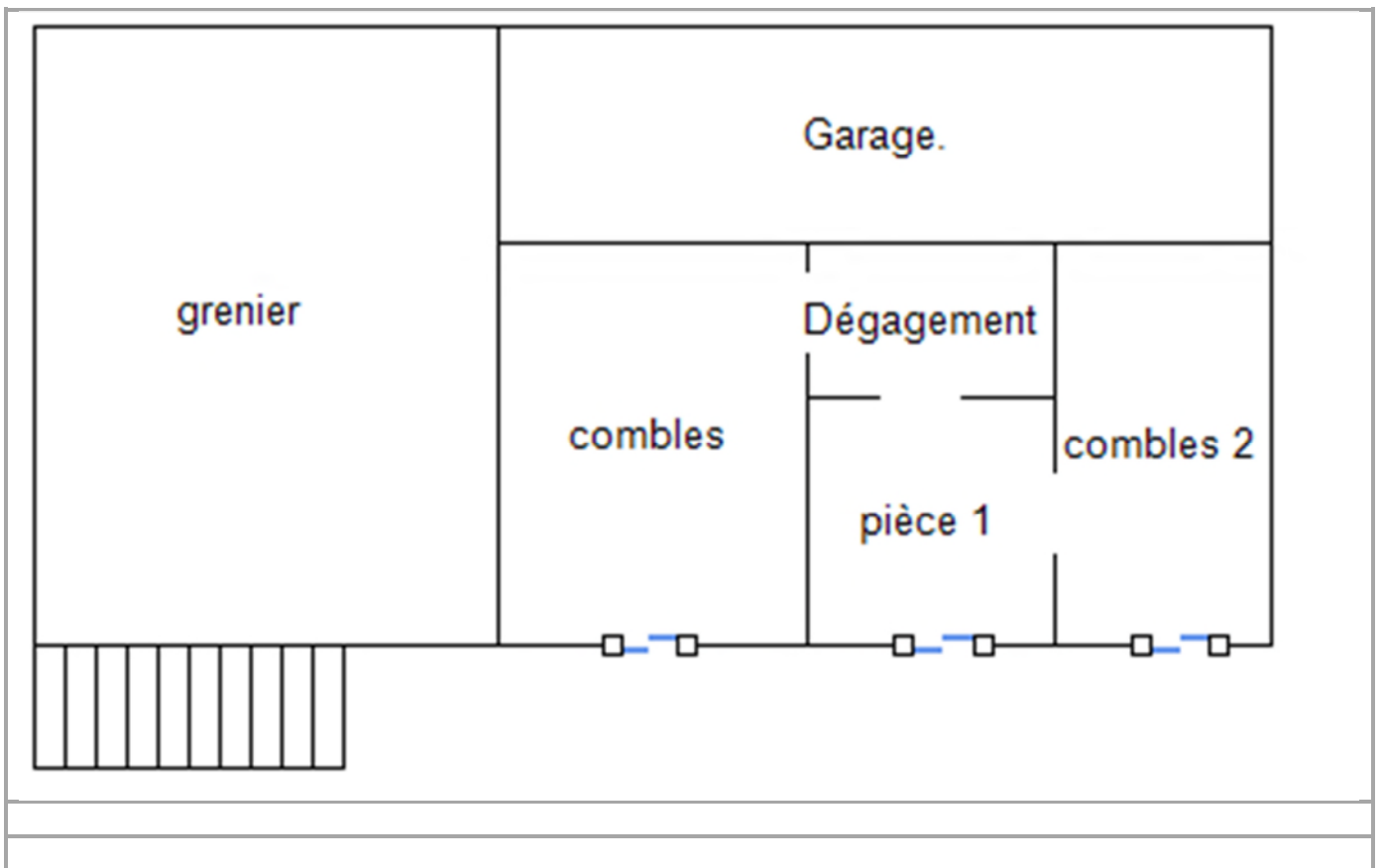
Conformément à l'article R 271-5 du Code de la Construction et de l'Habitation, la validité du présent rapport est limitée à moins de 1 an (sous réserve des dispositions du troisième alinéa de l'article L 271-5) par rapport à la date de promesse de vente ou à la date de l'acte authentique de vente de tout ou partie de l'immeuble bâti objet du présent rapport ; la date d'établissement du rapport étant prise en référence.

Pièces jointes :

- Néant

8. Schémas





9. Notice d'information

Annexe II de l'arrêté du 19 août 2011 relatif au constat de risque d'exposition au plomb

Cette note fait partie intégrante du rapport auquel elle est jointe

Si le logement que vous vendez, achetez, ou louez comporte des revêtements contenant du plomb, sachez que le plomb est dangereux pour la santé.

Deux documents vous informent :

- Le constat de risques d'exposition au plomb vous permet de localiser précisément ces revêtements : **lisez-le attentivement !**
- La présente notice d'information résume ce que vous devez savoir pour éviter l'exposition au plomb dans ce logement.

Les effets du plomb sur la santé

L'ingestion ou l'inhalation de plomb est toxique. Elle provoque des effets réversibles (anémie, troubles digestifs) ou irréversibles (atteinte du système nerveux, baisse du quotient intellectuel, etc...). Une fois dans l'organisme, le plomb est stocké, notamment dans les os, d'où il peut être libéré dans le sang, des années ou même des dizaines d'années plus tard. **L'intoxication chronique par le plomb, appelé saturnisme, est particulièrement grave chez le jeune enfant. Les femmes en âge de procréer doivent également se protéger car, pendant la grossesse, le plomb peut traverser le placenta et contaminer le fœtus.**

Les mesures de prévention en présence de revêtements contenant du plomb

Des peintures fortement chargées en plomb (céruse) ont été couramment utilisées jusque vers 1950. Ces peintures, souvent recouvertes par d'autres revêtements depuis, peuvent être dégradées à cause de l'humidité, à la suite d'un choc, par grattage ou à l'occasion de travaux : les écailles et les poussières ainsi libérées constituent alors une source d'intoxication. Ces peintures représentent le principal risque d'exposition au plomb dans l'habitation.

Le plomb contenu dans les peintures ne présente pas de risque tant qu'elles sont en bon état ou inaccessibles. En revanche, le risque apparaît dès qu'elles s'écaillent ou se dégradent. Dans ce cas, votre enfant peut s'intoxiquer :

- S'il porte à la bouche des écailles de peinture contenant du plomb ;
- S'il se trouve dans une pièce contaminée par des poussières contenant du plomb ;
- S'il reste à proximité de travaux dégagant des poussières contenant du plomb.

Le plomb en feuille contenu dans certains papiers peints (posés parfois sur les parties humides des murs) n'est dangereux qu'en cas d'ingestion de fragments de papier. Le plomb laminé des balcons et rebords extérieurs de fenêtre n'est dangereux que si l'enfant a accès à ces surfaces, y porte la bouche ou suce ses doigts après les avoir touchés.

Pour éviter que votre enfant ne s'intoxique :

- Surveiller l'état des peintures et effectuez les menues réparations qui s'imposent sans attendre qu'elles s'aggravent ;
- Lutte contre l'humidité, qui favorise la dégradation des peintures ;
- Evitez le risque d'accumulation des poussières : ne posez pas de moquette dans les pièces où l'enfant joue, nettoyez souvent le sol, les rebords de fenêtres avec une serpillière humide ;
- Veillez à ce que votre enfant n'ait pas accès à des peintures dégradées, à des papiers peints contenant une feuille de plomb, ou à du plomb laminé (balcons, rebords extérieurs de fenêtres) ; lavez ses mains, ses jouets.

En cas de travaux portant sur des revêtements contenant du plomb, prenez des précautions :

- Si vous confiez les travaux à une entreprise, remettez-lui une copie du constat du risque d'exposition au plomb, afin qu'elle mette en œuvre les mesures de prévention adéquates ;
- Tenez les jeunes enfants éloignés du logement pendant toute la durée des travaux ; avant tout retour d'un enfant après travaux, les locaux doivent avoir été parfaitement nettoyés ;
- Si vous réalisez les travaux vous-même, prenez soin d'éviter la dissémination de poussières contaminées dans tout le logement et éventuellement le voisinage.

Si vous êtes enceinte :

- Ne réalisez jamais vous-même des travaux portant sur des revêtements contenant du plomb ;
- Eloignez-vous de tous travaux portant sur des revêtements contenant du plomb.

Si vous craignez qu'il existe un risque pour votre santé ou celle de votre enfant, parlez-en à votre médecin (généraliste, pédiatre, médecin de protection maternelle et infantile, médecin scolaire) qui prescrira, s'il le juge utile, un dosage de plomb dans le sang (plombémie). Des informations sur la prévention du saturnisme peuvent être obtenues auprès des directions départementales de l'équipement ou des directions départementales des affaires sanitaires et sociales, ou sur les sites INTERNET des ministères chargés de la santé et du logement.

RAPPORT DE L'ETAT DE L'INSTALLATION INTERIEURE D'ELECTRICITE D'IMMEUBLE(S) A USAGE D'HABITATION

La présente mission consiste à établir un Etat des Installations électriques à usage domestique conformément à la législation en vigueur :

Article L134-7 et R 134-10 à R134-13 du code de la construction et de l'habitation. Décret n° 2008-384 du 22 avril 2008 relatif à l'état de l'installation intérieure d'électricité dans les immeubles à usage d'habitation. Loi n° 89-462 du 6 juillet 1989 tendant à améliorer les rapports locatifs et portant modification de la loi n° 86-1290 du 23 décembre 1986 (Article 3-3). Décret 2016-1105 du 11 août 2016 relatif à l'état de l'installation intérieure d'électricité dans les logements en location. Arrêté du 28 septembre 2017 définissant le modèle et la méthode de réalisation de l'état de l'installation intérieure d'électricité dans les immeubles à usage d'habitation. Norme ou spécification technique utilisée : NF C16-600, de juillet 2017.

=> Nous ne retenons de cette norme que les points n'entrant pas en contradiction avec l'arrêté du 28 septembre 2017, dont notamment les numéros d'article et les libellés d'anomalie (non définis dans l'arrêté), ainsi que les adéquations non précisées dans l'arrêté

N° de dossier :

2024-03-2603-COMBRET

Date de création : 26/03/2024

Date de visite : 26/03/2024

Limites de validité : 25/03/2027

1 - Désignation et description du local d'habitation et de ses dépendances

Localisation du ou des immeubles bâtis

Département : 31580 - Commune : LOUDET

Type d'immeuble : Ancienne ferme à rénover

Adresse (et lieudit) : 2 Chemin des Charts

Référence(s) cadastrale(s) : B 651

Etage : Rez de chaussée - N° de porte : 2

Désignation et situation des lot(s) de (co)propriété : NC - Numéro fiscal (si connu) : Non communiqué

Date ou année de construction : Avant 1949 - Date ou année de l'installation : Plus de quinze ans

Distributeur d'électricité : EDF

Identification des parties du bien (pièces et emplacements) n'ayant pu être visitées et justification

Local	Justification
entrée dégagement	boitier de répartition non démontable

2 – Identification du donneur d'ordre

Identité du donneur d'ordre :

Nom, prénom : M. COMBRET Jacques

Adresse : 2 Chemin des Charts 31580 LOUDET

Si le client n'est pas le donneur d'ordre :

Nom, prénom : Mme COMBRET Arlette

Adresse : 5 Rue du Pic du midi 31210 GOURDAN POLIGNAN

Qualité du donneur d'ordre (sur déclaration de l'intéressé) : Propriétaire

3 – Identification de l'opérateur ayant réalisé l'intervention et signé le rapport

Identité de l'opérateur :

Nom et prénom : ALCOUFFE Thierry

Dont les compétences sont certifiées par I.CERT numéro de certificat de compétence (avec date de délivrance du et jusqu'au) : CPDI 3889 en date du 17/12/2018 jusqu' au 16/12/2023.

Nom et raison sociale de l'entreprise : ATT diagnostics

Adresse de l'entreprise : chemin de l' église 31800 ESTANCARBON

N° SIRET : 43916654700026

Désignation de la compagnie d'assurance : GAN ASSURANCES 116 avenue du 19 mars 1962 78370 PLAISIR

N° de police et date de validité : 101.382.513

4 – Rappel des limites du champs de réalisation de l'état de l'installation intérieure d'électricité

L'état de l'installation intérieure d'électricité porte sur l'ensemble de l'installation intérieure d'électricité à basse tension des locaux à usage d'habitation située en aval de l'appareil général de commande et de protection de cette installation. Il ne concerne pas les matériels d'utilisation amovibles, ni les circuits internes des matériels d'utilisation fixes, destinés à être reliés à l'installation électrique fixe, ni les installations de production ou de stockage par batteries d'énergie électrique du générateur jusqu'au point d'injection au réseau public de distribution d'énergie ou au point de raccordement à l'installation intérieure. Il ne concerne pas non plus les circuits de téléphonie, de télévision, de réseau informatique, de vidéophonie, de centrale d'alarme, etc., lorsqu'ils sont alimentés en régime permanent sous une tension inférieure ou égale à 50 V en courant alternatif et 120 V en courant continu.

L'intervention de l'opérateur réalisant l'état de l'installation intérieure d'électricité ne porte que sur les constituants visibles, visitables, de l'installation au moment du diagnostic. Elle s'effectue sans démontage de l'installation électrique (hormis le démontage des capots des tableaux électriques lorsque cela est possible) ni destruction des isolants des câbles.

Des éléments dangereux de l'installation intérieure d'électricité peuvent ne pas être repérés, notamment :

- les parties de l'installation électrique non visibles (incorporées dans le gros œuvre ou le second œuvre ou masquées par du mobilier) ou nécessitant un démontage ou une détérioration pour pouvoir y accéder (boîtes de connexion, conduits, plinthes, goulottes, huisseries, éléments chauffants incorporés dans la maçonnerie, luminaires des piscines plus particulièrement) ;
- les parties non visibles ou non accessibles des tableaux électriques après démontage de leur capot ;

inadéquation entre le courant assigné (calibre) des dispositifs de protection contre les surintensités et la section des conducteurs sur toute la longueur des circuits ;

5 – Conclusion relative à l'évaluation des risques pouvant porter atteinte à la sécurité des personnes**Anomalies avérées selon les domaines suivants :**

- 1 – Appareil général de commande et de protection et son accessibilité
- 2 – Dispositif de protection différentiel à l'origine de l'installation / Prise de terre et installation de mise à la terre.
- 3 – Dispositif de protection contre les surintensités adapté à la section des conducteurs, sur chaque circuit.
- 4 – La liaison équipotentielle et installation électrique adaptées aux conditions particuliers des locaux contenant une douche ou une baignoire.
- 5 – Matériels électriques présentent des risques de contacts directs avec des éléments sous tension – Protection mécanique des conducteurs
- 6 – Matériels électriques vétustes, inadaptés à l'usage.

Installations particulières :

- P1, P2. Appareil d'utilisation situés dans des parties communes et alimentés depuis la partie privative ou inversement.
- P3. Piscine privée, ou bassin de fontaine

Informations complémentaires :

- IC. Socles de prise de courant, dispositif à courant différentiel résiduel à haute sensibilité.

Détail des anomalies identifiées et installations particulières			
N° article (1)	Libellé et localisation (*) des anomalies	N° article (2)	Libellé des mesures compensatoires (3) correctement mises en œuvre
B1.3 b	Le dispositif assurant la coupure d'urgence n'est pas situé à l'intérieur du logement ou dans un emplacement accessible directement depuis le logement. abris garage extérieur		
B2.3.1h	Au moins un dispositif de protection différentielle ne fonctionne pas pour son seuil de déclenchement. ne déclenche pas au seuil de 30 ma (interrupteur différentiel)		
B3.3.1c	Les prises de terre du bâtiment ne sont pas interconnectées. prise de terre maison et annexe		
B3.3.6 a1	Au moins un socle de prise de courant ne comporte pas de broche de terre. prise annexe		
B3.3.6 a3	Au moins un circuit (n'alimentant pas des socles de prises de courant) n'est pas relié à la terre. circuits lumières		
B7.3a	L'enveloppe d'au moins un matériel est manquante ou détériorée. absence de cache boîtier chambre garage		

- (1) Référence des anomalies selon la norme ou la spécification technique utilisée.
(2) Référence des mesures compensatoires selon la norme ou la spécification technique utilisée.
(3) Une mesure compensatoire est une mesure qui permet de limiter un risque de choc électrique lorsque les règles fondamentales de sécurité ne peuvent s'appliquer pleinement pour des raisons soit économiques, soit techniques, soit administratives. Le n° d'article et le libellé de la mesure compensatoire sont indiqués en regard de l'anomalie concernée.
* Avertissement : la localisation des anomalies n'est pas exhaustive. Il est admis que l'opérateur de diagnostic ne procède à la localisation que d'une anomalie par point de contrôle. Toutefois, cet avertissement ne concerne pas le test de déclenchement des dispositifs différentiels. En cas de présence d'anomalies identifiées, consulter, dans les meilleurs délais, un installateur électricien qualifié.

Détail des informations complémentaires	
N° article (1)	Libellé des informations
B11.a2	Une partie seulement de l'installation électrique est protégée par au moins un dispositif différentiel à haute sensibilité < ou égal 30 mA.
B11.b2	Au moins un socle de prise de courant n'est pas de type à obturateur.
B11.c2	Au moins un socle de prise de courant ne possède pas un puits de 15 mm.

- (1) Référence des informations complémentaires selon la norme ou la spécification technique utilisée

6 – Avertissement particulier		
N° article ⁽¹⁾	Libellé des points de contrôle n'ayant pu être vérifiés selon l'Annexe C	Motifs
B3.3.2b	Section du conducteur de terre satisfaisante	Le capot du tableau n'était pas démontable lors du diagnostic. Les vérifications faisant appels au démontage du capot n'ont pas pu être réalisées
B3.3.4d	Qualité satisfaisante des connexions visibles du conducteur de liaison équipotentielle principale sur éléments conducteurs	Le capot du tableau n'était pas démontable lors du diagnostic. Les vérifications faisant appels au démontage du capot n'ont pas pu être réalisées
B3.3.5 b1	En maison individuelle, section satisfaisante du conducteur principal de protection	Le capot du tableau n'était pas démontable lors du diagnostic. Les vérifications faisant appels au démontage du capot n'ont pas pu être réalisées
B4.3a1	Présence d'une protection contre les surintensités à l'origine de chaque circuit	Le capot du tableau n'était pas démontable lors du diagnostic. Les vérifications faisant appels au démontage du capot n'ont pas pu être réalisées
B4.3a2	Tous les dispositifs de protection contre les surintensités sont placés sur les conducteurs de phase	Le capot du tableau n'était pas démontable lors du diagnostic. Les vérifications faisant appels au démontage du capot n'ont pas pu être réalisées
B4.3c	Conducteurs de phase regroupés sous la même protection contre les surintensités en présence de conducteur neutre commun à plusieurs circuits	Le capot du tableau n'était pas démontable lors du diagnostic. Les vérifications faisant appels au démontage du capot n'ont pas pu être réalisées
B4.3e	Courant assigné (calibre) de la protection contre les surintensités de chaque circuit adapté à la section des conducteurs	Non visible
B4.3f2	La section des conducteurs de la canalisation d'alimentation de chacun des tableaux est en adéquation avec le courant assigné du dispositif de protection placé immédiatement en amont	Le capot du tableau n'était pas démontable lors du diagnostic. Les vérifications faisant appels au démontage du capot n'ont pas pu être réalisées
B4.3f3	La section des conducteurs de pontage à l'intérieur du tableau est en adéquation avec le courant de réglage du disjoncteur de branchement	Non visible

Autres constatations diverses :

N° article ⁽¹⁾	Libellé des constatations diverses	Type et commentaires des constatations diverses
	Aucune	

(1) Référence des constatations diverses selon la norme ou la spécification technique utilisée

7 – Conclusion relative à l'évaluation des risques relevant du devoir de conseil de professionnel

Les risques liés à une installation électrique dangereuse sont nombreux et peuvent avoir des conséquences dramatiques. Ne vous fiez pas à une installation électrique qui fonctionne. L'usure ou des modifications de l'installation ont pu rendre votre installation dangereuse. Les technologies et la réglementation évolue dans ce domaine régulièrement. Une installation en conformité il y a quelques années peut donc présenter des risques.

Voici quelques règles (non exhaustives) à respecter :

- faite lever les anomalies, indiquées dans ce rapport, par un professionnel qualifié, dans le cadre d'une mise en sécurité de l'installation
- ne jamais intervenir sur une installation électrique sans avoir au préalable coupé le courant au disjoncteur général (même pour changer une ampoule), ne pas démonter le matériel électrique type disjoncteur de branchement,
- faire changer immédiatement les appareils ou matériels électriques endommagés (prise de courant, interrupteur, fil dénudé),
- ne pas percer un mur sans vous assurer de l'absence de conducteurs électriques encastrés,
- respecter, le cas échéant, le calibre des fusibles pour tout changement (et n'utiliser que des fusibles conformes à la réglementation),
- ne toucher aucun appareil électrique avec des mains mouillées ou les pieds dans l'eau,
- ne pas tirer sur les fils d'alimentation de vos appareils, notamment pour les débrancher
- limiter au maximum l'utilisation des rallonges et prises multiples,
- manœuvrer régulièrement le cas échéant les boutons test de vos disjoncteurs différentiels,
- faites entretenir régulièrement votre installation par un électricien qualifié.

Lorsqu'une personne est électrisée, couper le courant au disjoncteur, éloigner la personne électrisée inconsciente de la source électrique à l'aide d'un objet non conducteur (bois très sec, plastique), en s'isolant soi-même pour ne pas courir le risque de l'électrocution en chaîne et appeler les secours.

Validation

Le diagnostic s'est déroulé sans déplacement de meubles et sans démontage de l'installation. Notre visite porte sur les parties de l'installation visibles et accessibles.

En cas de présence d'anomalies, nous vous recommandons de faire réaliser, dans les meilleurs délais et par un installateur électricien qualifié, les travaux permettant de lever au moins les anomalies relevées

Nous attirons votre attention sur le fait que votre responsabilité en tant que propriétaire reste pleinement engagée en cas d'accident ou d'incident sur tout ou partie de l'installation, contrôlée ou non. Nous vous rappelons que notre responsabilité d'opérateur de diagnostic est limitée aux points effectivement vérifiés et que les contrôles réalisés ne préjugent pas de la conformité de l'installation.

Dates de visite et d'établissement de l'état
Visite effectuée le : 26/03/2024
Etat rédigé à ESTANCARBON, le 26/03/2024

Signature de l'opérateur (et cachet de l'entreprise)



Nom et prénom de l'opérateur : ALCOUFFE Thierry

att diagnostic
chemin de l'église
31800 estancarbon

8 – Explications détaillées relatives aux risques encourus
Description des risques encourus en fonction des anomalies identifiées
<p style="text-align: center;">Appareil général de commande et de protection (1⁽¹⁾ / B1⁽²⁾) :</p> <p>cet appareil, accessible à l'intérieur du logement, permet d'interrompre, en cas d'urgence, en un lieu unique, connu et accessible, la totalité de la fourniture de l'alimentation électrique. Son absence, son inaccessibilité ou un appareil inadapté ne permet pas d'assurer cette fonction de coupure en cas de danger (risque d'électrisation, voire d'électrocution), d'incendie ou d'intervention sur l'installation électrique.</p>
<p style="text-align: center;">Dispositif de protection différentielle à l'origine de l'installation (2⁽¹⁾ / B2⁽²⁾) :</p> <p>ce dispositif permet de protéger les personnes contre les risques de choc électrique lors d'un défaut d'isolement sur un matériel électrique. Son absence ou son mauvais fonctionnement peut être la cause d'une électrisation, voire d'une électrocution.</p>
<p style="text-align: center;">Prise de terre et installation de mise à la terre (2⁽¹⁾ / B3⁽²⁾) :</p> <p>ces éléments permettent, lors d'un défaut d'isolement sur un matériel électrique, de dévier à la terre le courant de défaut dangereux qui en résulte. L'absence de ces éléments ou leur inexistence partielle peut être la cause d'une électrisation, voire d'une électrocution.</p>
<p style="text-align: center;">Dispositif de protection contre les surintensités (3⁽¹⁾ / B4⁽²⁾) :</p> <p>les disjoncteurs divisionnaires ou coupe-circuits à cartouche fusible, à l'origine de chaque circuit, permettent de protéger les conducteurs et câbles électriques contre les échauffements anormaux dus aux surcharges ou courts-circuits. L'absence de ces dispositifs de protection ou leur calibre trop élevé peut être à l'origine d'incendies.</p>
<p style="text-align: center;">Liaison équipotentielle dans les locaux contenant une baignoire ou une douche (4⁽¹⁾ / B5⁽²⁾) :</p> <p>elle permet d'éviter, lors d'un défaut, que le corps humain ne soit traversé par un courant électrique dangereux. Son absence privilégie, en cas de défaut, l'écoulement du courant électrique par le corps humain, ce qui peut être la cause d'une électrisation, voire d'une électrocution.</p>
<p style="text-align: center;">Conditions particulières des locaux contenant une baignoire ou une douche (4⁽¹⁾ - B6⁽²⁾) :</p> <p>les règles de mise en œuvre de l'installation électrique à l'intérieur de tels locaux permettent de limiter le risque de chocs électriques, du fait de la réduction de la résistance électrique du corps humain lorsque celui-ci est mouillé ou immergé. Le non-respect de celles-ci peut être la cause d'une électrisation, voire d'une électrocution.</p>
<p style="text-align: center;">Matériels électriques présentant des risques de contact direct (5⁽¹⁾ - B7⁽²⁾) :</p> <p>les matériels électriques dont des parties nues sous tension sont accessibles (matériels électriques anciens, fils électriques dénudés, bornes de connexion non placées dans une boîte équipée d'un couvercle, matériels électriques cassés...) présentent d'importants risques d'électrisation, voire d'électrocution.</p>
<p style="text-align: center;">Matériels électriques vétustes ou inadaptés à l'usage (6⁽¹⁾ - B8⁽²⁾) :</p> <p>ces matériels électriques, lorsqu'ils sont trop anciens, n'assurent pas une protection satisfaisante contre l'accès aux parties nues sous tension ou ne possèdent plus un niveau d'isolement suffisant. Lorsqu'ils ne sont pas adaptés à l'usage que l'on veut en faire, ils deviennent très dangereux lors de leur utilisation. Dans les deux cas, ces matériels présentent d'importants risques d'électrisation, voire d'électrocution.</p>
<p style="text-align: center;">Appareils d'utilisation situés dans des parties communes et alimentés depuis les parties privatives (P1, P2⁽¹⁾ - B9⁽²⁾) :</p> <p>lorsque l'installation électrique issue de la partie privative n'est pas mise en œuvre correctement, le contact d'une personne avec la masse d'un matériel électrique en défaut ou une partie active sous tension peut être la cause d'électrisation, voire d'électrocution.</p>
<p style="text-align: center;">Piscine privée ou bassin de fontaine (P3⁽¹⁾ - B10⁽²⁾) :</p> <p>les règles de mise en œuvre de l'installation électrique et des équipements associés à la piscine ou au bassin de fontaine permettent de limiter le risque de chocs électriques, du fait de la réduction de la résistance électrique du corps humain lorsque celui-ci est mouillé ou immergé. Le non-respect de celles-ci peut être la cause d'une électrisation, voire d'une électrocution.</p>
<p>Informations complémentaires (IC⁽¹⁾ - B11⁽²⁾) :</p>
<p>Dispositif(s) différentiel(s) à haute sensibilité protégeant tout ou partie de l'installation électrique :</p> <p>l'objectif est d'assurer rapidement la coupure du courant de l'installation électrique ou du circuit concerné, dès l'apparition d'un courant de défaut même de faible valeur. C'est le cas notamment lors de la défaillance occasionnelle (telle que l'usure normale ou anormale des matériels, l'imprudence ou le défaut d'entretien, la rupture du conducteur de mise à la terre d'un matériel électrique, etc.) des mesures classiques de protection contre les risques d'électrisation, voire d'électrocution.</p>
<p>Socles de prise de courant de type à obturateurs :</p> <p>l'objectif est d'éviter l'introduction, en particulier par un enfant, d'un objet dans une alvéole d'un socle de prise de courant sous tension pouvant entraîner des brûlures graves et/ou l'électrisation, voire l'électrocution.</p>
<p>Socles de prise de courant de type à puits :</p> <p>la présence d'un puits au niveau d'un socle de prise de courant évite le risque d'électrisation, voire d'électrocution, au moment de l'introduction des fiches mâles non isolées d'un cordon d'alimentation.</p>

(1) Référence des anomalies, installations particulières et informations complémentaires selon l'arrêté du 28/09/2017

(2) Correspondance des anomalies et informations complémentaires selon la norme FD C 16-600

Photos

Photo Photographie n°1



Absence de cache boîtier chambre

Photo Photographie n°2



Compteur et disjoncteur garage

Photo Photographie n°3



Absence de cache boîtier garage

Photo Photographie n°4



Tableau de répartition entrée non démontable

DEVOIR de CONSEIL :

l'installation électrique nécessite une remise à niveau globale sur le plan de la conformité et de la sécurité par une entreprise qualifiée type électricien .

il est conseillé de changer le tube souple de gaz (date limité dépassée) de la gazinière.

il est important de vérifier le serrage des conducteurs du tableau de répartition régulièrement .

DPE diagnostic de performance énergétique (logement)

n° : 2431E1139046U
établi le : 26/03/2024
valable jusqu'au : 25/03/2034

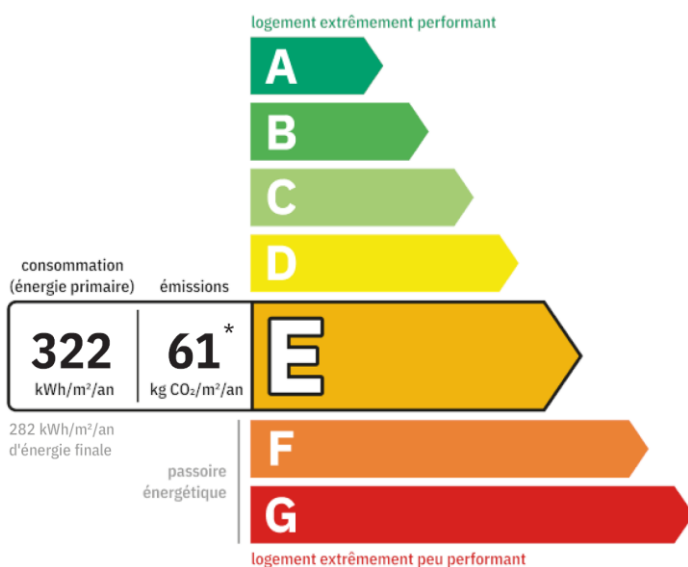
Ce document vous permet de savoir si votre logement est économe en énergie et préserve le climat. Il vous donne également des pistes pour améliorer ses performances et réduire vos factures. Pour en savoir plus : <https://www.ecologie.gouv.fr/diagnostic-performance-energetique-dpe>



dossier n° : 2024-03-2603-COMBRET
adresse : 2 Chemin des Charts 31580 LOUDET
type de bien : Maison
année de construction : Avant 1949
surface habitable : 58.85m²
propriétaire : M COMBRET Jacques
adresse : 2 Chemin des Charts 31580 LOUDET


étage : Rez de chaussée
porte : 2
lot n° :

Performance énergétique et climatique



* Dont émissions de gaz à effet de serre

peu d'émissions de CO₂



Le niveau de consommation énergétique dépend de l'isolation du logement et de la performance des équipements. Pour l'améliorer, voir pages 5 à 6.

Ce logement émet 3590 kg de CO₂ par an, soit l'équivalent de 18601 km parcourus en voiture.

Le niveau d'émissions dépend principalement des types d'énergies utilisées (bois, électricité, gaz, fioul, etc.).

Estimation des coûts annuels d'énergie du logement

Les coûts sont estimés en fonction des caractéristiques de votre logement et pour une utilisation standard sur 5 usages (chauffage, eau chaude sanitaire, climatisation, éclairage, auxiliaires) voir p.3 les détails par poste.



entre **1250€** et **1730€** par an

Prix moyens des énergies indexés au 1^{er} janvier 2021 (abonnements compris)

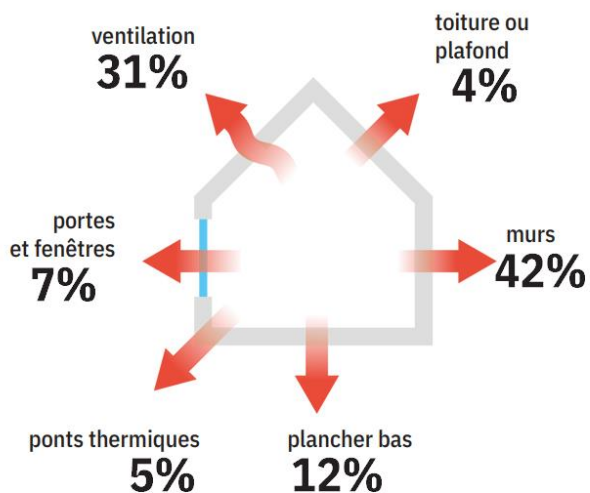
Comment réduire ma facture d'énergie ?
voir p.3

Informations diagnostiqueur

ATT diagnostics
chemin de l'église,
31800 ESTANCARBON
N° SIRET : 43916654700026
diagnostiqueur : ALCOUFFE

tel : 0627575357
email : att31@orange.fr
n° de certification : CPDI3889
org.de certification : I.CERT

Schéma des déperditions de chaleur



Performance de l'isolation




Système de ventilation en place



Ventilation par ouverture des fenêtres

Confort d'été (hors climatisation)*



Les caractéristiques de votre logement améliorant le confort d'été :



fenêtres équipées de volets extérieurs ou brise-soleil



bonne inertie du logement

Pour améliorer le confort d'été :



Faites isoler la toiture de votre logement

Production d'énergies renouvelables

équipements présents dans le logement :



chauffage au bois

D'autres solutions d'énergies renouvelables existent :



pompe à chaleur



chauffe eau thermodynamique



panneaux solaires photovoltaïques



panneaux solaires thermiques



réseau de chaleur vertueux



géothermie

*Le niveau de confort d'été présenté ici s'appuie uniquement sur les caractéristiques de votre logement (la localisation n'est pas prise en compte)

Montants et consommations annuels d'énergie

usage		consommation d'énergie (en kWh énergie primaire)	frais annuels d'énergie (fourchette d'estimation*)	répartition des dépenses
chauffage	bois	4523 (4523 é.f.)	entre 120€ et 170€	9%
chauffage	fioul	10319 (10319 é.f.)	entre 800€ et 1090€	63%
eau chaude sanitaire	électricité	3478 (1512 é.f.)	entre 280€ et 390€	23%
refroidissement		0 (0 é.f.)	entre 0€ et 0€	0%
éclairage	électricité	267 (116 é.f.)	entre 20€ et 30€	2%
auxiliaire	électricité	407 (177 é.f.)	entre 30€ et 50€	3%
énergie totale pour les usages recensés :		18 994 kWh (16 647 kWh é.f.)	entre 1 250 € et 1 730 € par an	

Pour rester dans cette fourchette d'estimation, voir les recommandations d'usage ci-dessous.

Conventionnellement, ces chiffres sont données pour une température de chauffage de 19°C réduite à 16°C la nuit ou en cas d'absence du domicile, une climatisation réglée à 28°C (si présence de climatisation), et une consommation d'eau chaude de 86ℓ par jour.

é.f. → énergie finale

* Prix moyens des énergies indexés au 1er janvier 2021 (abonnements compris)

⚠ Seules les consommations d'énergie nécessaires au chauffage, à la climatisation, à la production d'eau chaude sanitaire, à l'éclairage et aux auxiliaires (ventilateurs, pompes) sont prises en compte dans cette estimation. Les consommations liées aux autres usages (électroménager, appareils électroniques...) ne sont pas comptabilisées.

⚠ Les factures réelles dépendront de nombreux facteurs : prix des énergies, météo de l'année (hiver froid ou doux...), nombre de personnes dans le logement et habitudes de vie, entretien des équipements...

Recommandations d'usage pour votre logement

Quelques gestes simples pour maîtriser votre facture d'énergie :



Température recommandée en hiver → 19°C
Chauffer à 19°C plutôt que 21°C,
c'est -23% sur votre facture soit -253€ par an

astuces (plus facile si le logement dispose de solutions de pilotage efficaces)


- Diminuez le chauffage quand vous n'êtes pas là.
- Chauffez les chambres à 17°C la nuit.



Si climatisation,
température recommandée en été → 28°C

astuces

- Fermez les fenêtres et volets la journée quand il fait chaud.
- Aérez votre logement la nuit.



Consommation recommandée → 86ℓ/jour
d'eau chaude à 40°C

Estimation faite par rapport à la surface de votre logement (1-2 personnes). Une douche de 5 minutes = environ 40ℓ





36ℓ consommés en moins par jour,
c'est -18% sur votre facture soit -59€ par an

astuces






- Installez des mousseurs d'eau sur les robinets et un pommeau à faible débit sur la douche.
- Réduisez la durée des douches.

Voir en annexe le descriptif détaillé du logement et de ses équipements.

Vue d'ensemble du logement

	description	isolation
 murs	Murs Sud, Est en pierre de taille et moellons avec remplissage tout venant donnant sur paroi extérieure Murs Nord en pierre de taille et moellons avec remplissage tout venant donnant sur garage Murs Ouest en pierre de taille et moellons avec remplissage tout venant donnant sur cellier	insuffisante
 plancher bas	Planchers bois sur solives bois donnant sur plancher sur terre-plein, non isolé	moyenne
 toiture/plafond	Plafond bois sur solives bois donnant sur combles fortement ventilés, isolé	moyenne
 portes et fenêtre	Portes en bois opaque pleine Fenêtres battantes bois ou bois métal, simple vitrage et volets battants ou persiennes avec ajours fixes	insuffisante







Vue d'ensemble des équipements

	description
 chauffage	Installation de chauffage avec insert ou poêle bois en appoint(système individuel)Chaudière Fioul basse température (Année: 2002, Energie: Fioul) Emetteur(s): Radiateur - Insert installé sans label flamme verte (Année: 2005, Energie: Bois bûche) Emetteur(s): Autres équipements
 pilotage	Générateur avec régulation par pièce, Equipement : central avec minimum de température, Système : radiateur / convecteur
 eau chaude sanitaire	Ballon électrique à accumulation vertical Catégorie B ou 2 étoiles, non bouclé, de type accumulé (système individuel)
 climatisation	Sans objet
 ventilation	Ventilation par ouverture des fenêtres

Recommandations de gestion et d'entretien des équipements

Pour maîtriser vos consommations d'énergie, la bonne gestion et l'entretien régulier des équipements de votre logement sont essentiels.

type d'entretien

 ventilation	Veiller à ouvrir les fenêtres de chaque pièce très régulièrement afin de garantir la qualité de l'air intérieur.
 chaudière	Entretien obligatoire par un professionnel → 1 fois par an Programmer la température de chauffage en fonction de votre présence Baisser la température la nuit. / Abaisser la température de 2 à 3°C la nuit
 radiateurs	Dépoussiérer les radiateurs régulièrement
 circuit de chauffage	Faire déboucher le circuit de chauffage par un professionnel → tous les 10 ans Veiller au bon équilibrage de l'installation de chauffage.
 éclairages	Nettoyer les ampoules et luminaires
 isolation	Faire vérifier et compléter les isolants par un professionnel → tous les 20 ans

Recommandation d'amélioration de la performance






Des travaux peuvent vous permettre d'améliorer significativement l'efficacité énergétique de votre logement et ainsi de faire des économies d'énergie, d'améliorer son confort, de le valoriser et de le rendre plus écologique. Le pack ① de travaux vous permet de réaliser les travaux prioritaires, et le pack ② d'aller vers un logement très performant.



Si vous en avez la possibilité, il est plus efficace et rentable de procéder à une rénovation globale de votre logement (voir packs de travaux ① + ② ci-dessous). La rénovation performante par étapes est aussi une alternative possible (réalisation du pack ① avant le pack ②). Faites-vous accompagner par un professionnel compétent (bureau d'études, architecte, entreprise générale de travaux, groupement d'artisans...) pour préciser votre projet et coordonner vos travaux.


1

Les travaux essentiels montant estimé : 2800 à 3800€

lot	description	performance recommandée
 toiture et combles	Isolation des planchers de combles perdus avec un matériau ayant un $R > 7 \text{ m}^2 \cdot \text{K/W}$	$R > 7 \text{ m}^2 \cdot \text{K/W}$
 portes et fenêtres	Installation de fenêtres double vitrage VPE 4/20/4	
 murs	Isolation des murs avec un matériau ayant un $R > 5.0 \text{ m}^2 \cdot \text{K/W}$	$R > 5.0 \text{ m}^2 \cdot \text{K/W}$

2

Les travaux à envisager montant estimé : 13600 à 18400€

lot	description	performance recommandée
 chauffage	Mise en place d'une pompe à chaleur Air/Eau double service avec robinet thermostatique (SCOP = 3.5)	SCOP = 3.5

Commentaires :

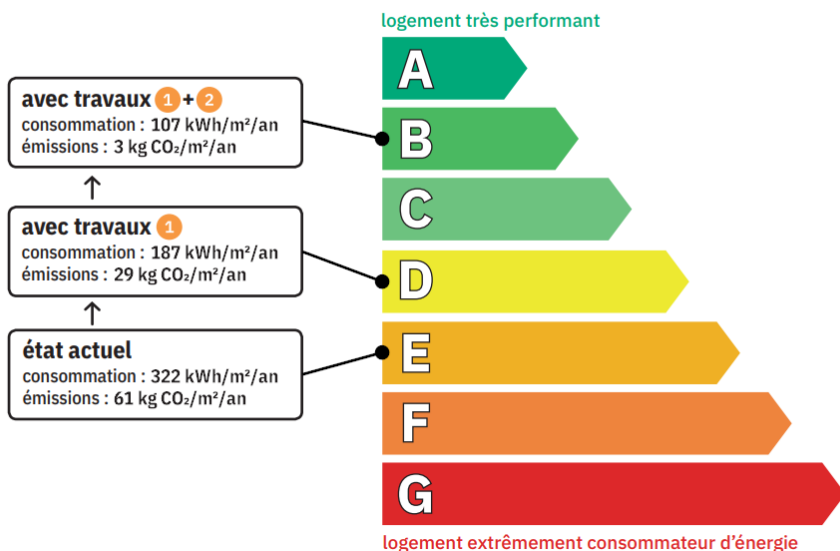
le bilan énergétique est réalisé afin de satisfaire les besoins réglementaires (vente et ou location)

il ne peut prendre en compte l' évolution récente des prix des énergies .

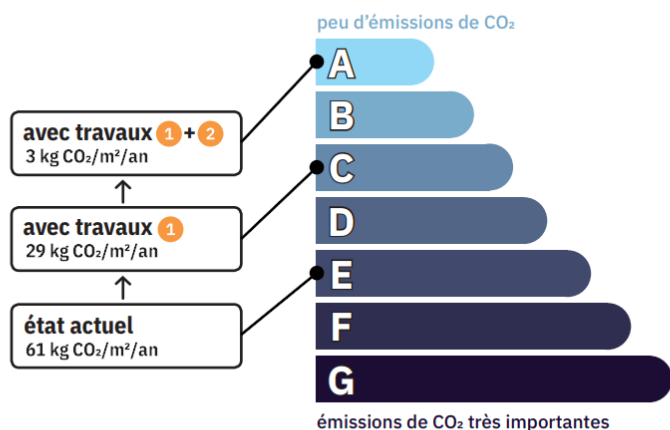
la facture peut évoluer à la hausse en fonction des habitudes de chauffage des personnes (1° de plus = +7% de facture en plus) des variations climatiques (hiver plus ou moins long et ou rigoureux) et du nombre de personne occupant le logement.

Recommandations d'amélioration de la performance (suite)

Évolution de la performance après travaux



Dont émissions de gaz à effet de serre



Préparez votre projet !

Contactez le conseiller France Rénov' le plus proche de chez vous, pour des conseils gratuits et indépendants sur vos choix de travaux et d'artisans : france-renov.gouv.fr/espaces-conseil-fr ou 0808 800 700 (prix d'un appel local)

Vous pouvez bénéficier d'aides, de primes et de subventions pour vos travaux : france-renov.gouv.fr/aides



Pour répondre à l'urgence climatique et environnementale, la France s'est fixée pour objectif d'ici 2050 de rénover l'ensemble des logements à un haut niveau de performance énergétique.

À court terme, la priorité est donnée à la suppression des énergies fortement émettrices de gaz à effet de serre (fioul, charbon) et à l'éradication des «passoires énergétiques» d'ici 2028.

Fiche technique du logement

Cette fiche liste les caractéristiques techniques du bien diagnostiqué renseignées par le diagnostiqueur pour obtenir les résultats présentés dans ce document. En cas de problème, contactez la personne ayant réalisé ce document ou l'organisme certificateur qui l'a certifiée (diagnostiqueurs.din.developpement-durable.gouv.fr).

Le présent rapport est établi par une personne dont les compétences sont certifiées par I.CERT,
Parc EDONIA - Bât G - rue de la Terre VICTORIA - 35760 SAINT-GREGOIRE

référence du logiciel validé : WinDPE v3
référence du DPE : 2024-03-2603-COMBRET
date de visite du bien : 26/03/2024
invariant fiscal du logement : Non communiqué
référence de la parcelle cadastrale : B 651
méthode de calcul : 3CL-DPE 2021 (V 1.4.25.1)

Justificatifs fournis pour établir le DPE :
Néant



Explications personnalisées sur les éléments pouvant amener à des différences entre les consommations estimées et les consommations réelles

Le rapport d'entretien ou d'inspection des chaudières n'est pas joint au DPE.

généralités

donnée d'entrée	origine de la donnée	valeur renseignée
département	🔍 Observé/mesuré	31580
altitude	🌐 données en ligne	503m
type de bien	🔍 Observé / mesuré	Maison individuelle
année de construction	≈ Estimé	Avant 1949
période de construction	≈ Estimé	Jusqu'à 1948
surface habitable	🔍 Observé / mesuré	58.85m ²
nombre de niveaux	🔍 Observé / mesuré	1
hauteur moyenne sous plafond	🔍 Observé / mesuré	2.60m

Fiche technique du logement (suite)

enveloppe

plancher bas 1	surface	🔍 Observé/mesuré	60
	type	🔍 Observé/mesuré	Plancher bois sur solives bois
	isolation	🔍 Observé/mesuré	Non
	périmètre sur terre-plein, vide sanitaire ou sous-sol	🔍 Observé/mesuré	36
	inertie	🔍 Observé/mesuré	Légère
	mitoyenneté	🔍 Observé/mesuré	Plancher sur terre-plein
	coefficient de déperdition (b)		1
toiture / plafond 1	surface totale (m ²)	🔍 Observé/mesuré	60
	surface opaque (m ²)	🔍 Observé/mesuré	60 (surface des menuiseries déduite)
	type	🔍 Observé/mesuré	Plafond bois sur solives bois
	type de toiture	🔍 Observé/mesuré	Combles perdus
	isolation	🔍 Observé/mesuré	Oui
	type isolation	❌ Valeur par défaut	ITE
	épaisseur isolant	🔍 Observé/mesuré	15
	inertie	🔍 Observé/mesuré	Légère
	type de local non chauffé	🔍 Observé/mesuré	Combles fortement ventilés
	surface Aiu	🔍 Observé/mesuré	60
	isolation Aiu	🔍 Observé/mesuré	Non
	surface Aue	🔍 Observé/mesuré	60
	isolation Aue	🔍 Observé/mesuré	Non
	coefficient de déperdition (b)		0.8
mur 1	surface totale (m ²)	🔍 Observé/mesuré	32.5
	surface opaque (m ²)	🔍 Observé/mesuré	27.89 (surface des menuiseries déduite)
	type	🔍 Observé/mesuré	Murs en pierre de taille et moellons avec remplissage tout venant
	épaisseur moyenne (cm)	🔍 Observé/mesuré	60
	isolation	🔍 Observé/mesuré	Non
	inertie	🔍 Observé/mesuré	Lourde
	orientation	🔍 Observé/mesuré	Sud
	plancher bas associé	🔍 Observé/mesuré	Plancher bas 1 - Plancher bois sur solives bois
	plancher haut associé	🔍 Observé/mesuré	Plancher haut 1 - Plafond bois sur solives bois
	mitoyenneté	🔍 Observé/mesuré	Paroi extérieure
coefficient de déperdition (b)		1	
mur 2	surface totale (m ²)	🔍 Observé/mesuré	13.78
	type	🔍 Observé/mesuré	Murs en pierre de taille et moellons avec remplissage tout venant
	épaisseur moyenne (cm)	🔍 Observé/mesuré	60
	isolation	🔍 Observé/mesuré	Non
	inertie	🔍 Observé/mesuré	Lourde
	orientation	🔍 Observé/mesuré	Est
	mitoyenneté	🔍 Observé/mesuré	Paroi extérieure

Fiche technique du logement (suite)

enveloppe (suite)

mur 2 (suite)	coefficient de déperdition (b)		1	
	surface totale (m ²)	🔍 Observé/mesuré	32.5	
	type	🔍 Observé/mesuré	Murs en pierre de taille et moellons avec remplissage tout venant	
	épaisseur moyenne (cm)	🔍 Observé/mesuré	60	
	isolation	🔍 Observé/mesuré	Non	
	inertie	🔍 Observé/mesuré	Lourde	
	orientation	🔍 Observé/mesuré	Nord	
	mur 3	type de local non chauffé	🔍 Observé/mesuré	Garage
		surface Aiu	🔍 Observé/mesuré	32.50
		isolation Aiu	🔍 Observé/mesuré	Non
		surface Aue	🔍 Observé/mesuré	40
		isolation Aue	🔍 Observé/mesuré	Non
		coefficient de déperdition (b)		0.7
mur 4		surface totale (m ²)	🔍 Observé/mesuré	13.78
	type	🔍 Observé/mesuré	Murs en pierre de taille et moellons avec remplissage tout venant	
	épaisseur moyenne (cm)	🔍 Observé/mesuré	60	
	isolation	🔍 Observé/mesuré	Non	
	inertie	🔍 Observé/mesuré	Lourde	
	orientation	🔍 Observé/mesuré	Ouest	
	type de local non chauffé	🔍 Observé/mesuré	Cellier	
	surface Aiu	🔍 Observé/mesuré	13.78	
	isolation Aiu	🔍 Observé/mesuré	Non	
	surface Aue	🔍 Observé/mesuré	50	
	isolation Aue	🔍 Observé/mesuré	Non	
porte 1 (Porte sur Mur 1)	coefficient de déperdition (b)		0.8	
	nombre	🔍 Observé/mesuré	1	
	surface	🔍 Observé/mesuré	1.80	
	type	🔍 Observé/mesuré	Porte en bois opaque pleine	
	largeur du dormant	🔍 Observé/mesuré	5	
	localisation	🔍 Observé/mesuré	Au nu intérieur	
	retour isolant	🔍 Observé/mesuré	Sans retour	
	mur affilié	🔍 Observé/mesuré	Mur 1 - Murs en pierre de taille et moellons avec remplissage tout venant	
	mitoyenneté	🔍 Observé/mesuré	Paroi extérieure	
fenêtres / baie 1 (Fenêtre sur Mur 1)	coefficient de déperdition (b)		1	
	nombre	🔍 Observé/mesuré	1	
	surface	🔍 Observé/mesuré	1.08	
	type	🔍 Observé/mesuré	Menuiserie bois ou bois métal	
	largeur du dormant	🔍 Observé/mesuré	5	
localisation	🔍 Observé/mesuré	Au nu intérieur		

Fiche technique du logement (suite)

enveloppe (suite)

fenêtres / baie 1 (Fenêtre sur Mur 1) (suite)	retour isolant	🔍 Observé/mesuré	Sans retour
	type de paroi	🔍 Observé/mesuré	Fenêtres battantes
	type de vitrage	🔍 Observé/mesuré	Simple vitrage
	inclinaison	🔍 Observé/mesuré	Vertical
	type de volets	🔍 Observé/mesuré	Volets battants ou persiennes avec ajours fixes
	orientation	🔍 Observé/mesuré	Sud
	type de masques proches	🔍 Observé/mesuré	Aucun
	type de masques lointains	🔍 Observé/mesuré	Aucun
	mur/plancher haut affilié	🔍 Observé/mesuré	Mur 1 - Murs en pierre de taille et moellons avec remplissage tout venant
	donnant sur	🔍 Observé/mesuré	Paroi extérieure
	coefficient de déperdition (b)		1
fenêtres / baie 2 (Fenêtre sur Mur 1)	nombre	🔍 Observé/mesuré	1
	surface	🔍 Observé/mesuré	1.73
	type	🔍 Observé/mesuré	Menuiserie bois ou bois métal
	largeur du dormant	🔍 Observé/mesuré	5
	localisation	🔍 Observé/mesuré	Au nu intérieur
	retour isolant	🔍 Observé/mesuré	Sans retour
	type de paroi	🔍 Observé/mesuré	Fenêtres battantes
	type de vitrage	🔍 Observé/mesuré	Simple vitrage
	inclinaison	🔍 Observé/mesuré	Vertical
	type de volets	🔍 Observé/mesuré	Volets battants ou persiennes avec ajours fixes
	orientation	🔍 Observé/mesuré	Sud
type de masques proches	🔍 Observé/mesuré	Aucun	
type de masques lointains	🔍 Observé/mesuré	Aucun	
mur/plancher haut affilié	🔍 Observé/mesuré	Mur 1 - Murs en pierre de taille et moellons avec remplissage tout venant	
donnant sur	🔍 Observé/mesuré	Paroi extérieure	
coefficient de déperdition (b)		1	
pont thermique 1	type de liaison	🔍 Observé/mesuré	Mur 1 / Plancher bas 1
	Longueur	🔍 Observé/mesuré	12.5
pont thermique 2	type de liaison	🔍 Observé/mesuré	Mur 1 / Plancher haut 1
	Longueur	🔍 Observé/mesuré	12.5
pont thermique 3	type de liaison	🔍 Observé/mesuré	Mur 1 / Porte 1
	Longueur	🔍 Observé/mesuré	4.9
pont thermique 4	type de liaison	🔍 Observé/mesuré	Mur 1 / Fenêtre 1
	Longueur	🔍 Observé/mesuré	4.3
pont thermique 5	type de liaison	🔍 Observé/mesuré	Mur 1 / Fenêtre 2
	Longueur	🔍 Observé/mesuré	5.3
système de ventilation 1	Type	🔍 Observé/mesuré	Ventilation par ouverture des fenêtres
	façade exposées	🔍 Observé / mesuré	plusieurs

Fiche technique du logement (suite)

équipement

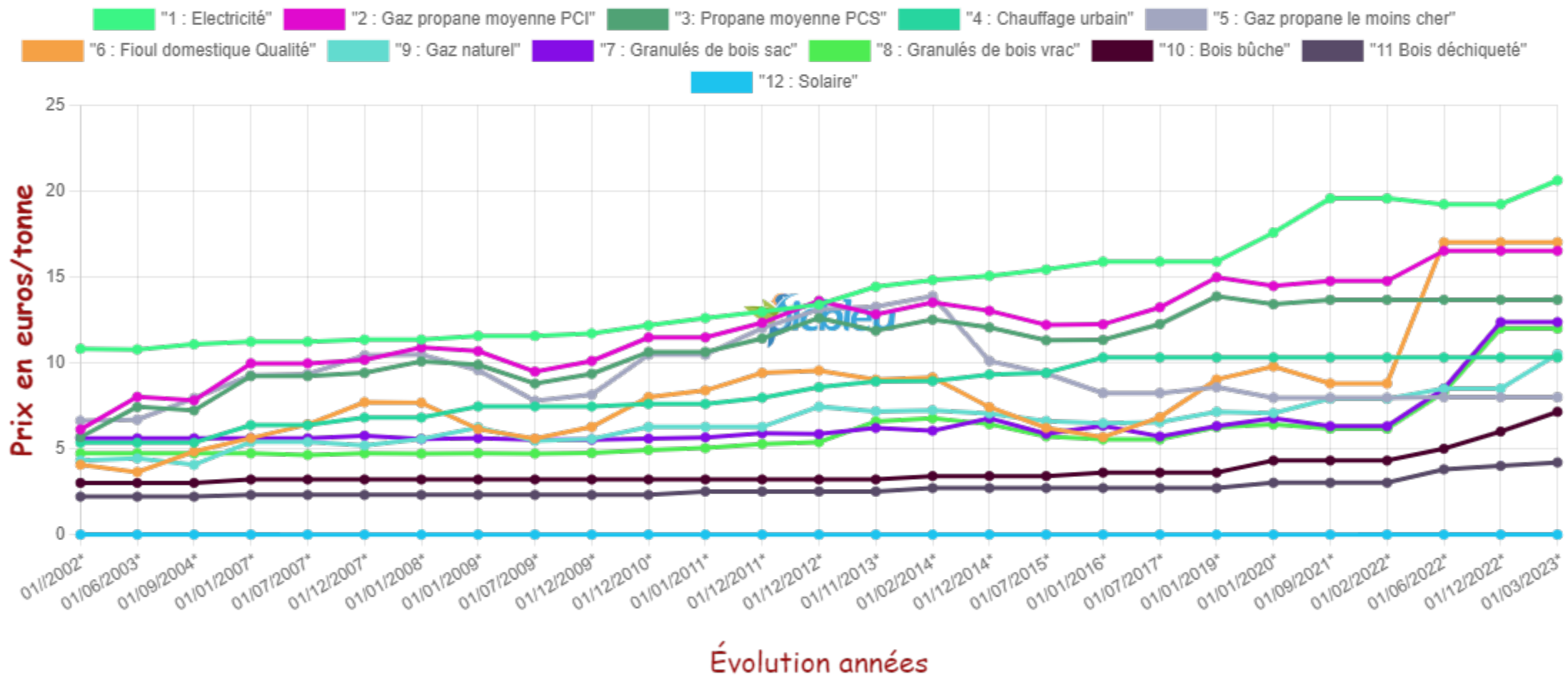
systèmes de chauffage / Installation 1	type d'installation	🔍 Observé/mesuré	Installation de chauffage avec insert ou poêle bois en appoint	
	surface chauffée	🔍 Observé/mesuré	58.85	
	générateur type	🔍 Observé/mesuré	Chaudière Fioul basse température	
	énergie utilisée	🔍 Observé/mesuré	Fioul	
	température distribution	🔍 Observé/mesuré	Moyenne/Radiateur à chaleur douce entre 1981 et 2000	
	générateur année installation	🔍 Observé/mesuré	2002	
	régulation installation type		Radiateur eau chaude sans robinet thermostatique	
	émetteur type	🔍 Observé/mesuré	Radiateur	
	émetteur année installation		1998	
	distribution type	🔍 Observé/mesuré	Individuel eau chaude Moyenne ou basse température (<65°) non isolé	
	nom du générateur	🔍 Observé/mesuré	Générateur 1	
	numéro d'intermittence		1	
	émetteur	🔍 Observé/mesuré	Principal	
	fonctionnement ecs	🔍 Observé/mesuré	Chauffage seul	
	systèmes de chauffage / Installation 1	nombre de niveau chauffé	🔍 Observé/mesuré	1
ventouse			Présence	
type d'installation		🔍 Observé/mesuré	Installation de chauffage avec insert ou poêle bois en appoint	
surface chauffée		🔍 Observé/mesuré	58.85	
générateur type		🔍 Observé/mesuré	Insert installé sans label flamme verte	
énergie utilisée		🔍 Observé/mesuré	Bois bûche	
générateur année installation		🔍 Observé/mesuré	2005	
régulation installation type			Poêle charbon/bois/fioul/Gpl	
émetteur type		🔍 Observé/mesuré	Autres équipements	
émetteur année installation			2005	
distribution type		🔍 Observé/mesuré	Pas de réseau de distribution	
en volume habitable		🔍 Observé/mesuré	Oui	
nom du générateur		🔍 Observé/mesuré	Générateur 2	
numéro d'intermittence			1	
pilotage 1		émetteur	🔍 Observé/mesuré	Appoint
	fonctionnement ecs	🔍 Observé/mesuré	Chauffage seul	
	nombre de niveau chauffé	🔍 Observé/mesuré	1	
	numéro		1	
	équipement	🔍 Observé/mesuré	Central avec minimum de température	
	chauffage type	🔍 Observé/mesuré	Divisé	
	régulation pièce par pièce	🔍 Observé/mesuré	Avec	
	système	🔍 Observé/mesuré	Radiateur / Convecteur	
	systèmes d'eau chaude sanitaire / Installation 1	production type	🔍 Observé/mesuré	Ballon électrique à accumulation vertical Catégorie B ou 2 étoiles
		installation type	🔍 Observé/mesuré	Individuelle
		localisation	🔍 Observé/mesuré	En volume habitable et pièces alimentées contiguës

Fiche technique du logement (suite)

systèmes d'eau chaude sanitaire / Installation 1 (suite)	volume ballon (L)	🔍 Observé/mesuré	150
	energie	🔍 Observé/mesuré	Electrique
	bouclage réseau	🔍 Observé/mesuré	Non bouclé
	type de production d'ecs	🔍 Observé/mesuré	accumulée
	nombre de niveau	🔍 Observé/mesuré	1


équipement (suite)

Evolution du prix des énergies



Etat des risques

En application des articles L 125-5, L 125-6, L125-7 et L 556-2 du Code de l'Environnement et de l'article L 121-22-5 du Code de l'Urbanisme



Réalisé en ligne* par	ATT DIAGNOSTICS
Numéro de dossier	COMBRET
Date de réalisation	25/03/2024
Localisation du bien	2 chemin des Charts 31580 LOUDET
Section cadastrale	000 B 651
Altitude	502.64m
Données GPS	Latitude 43.133726 - Longitude 0.584209
Désignation du vendeur	M COMBRET Jacques
Désignation de l'acquéreur	

* Document réalisé en ligne par **ATT DIAGNOSTICS** qui assume la responsabilité de la localisation et de la détermination de l'exposition aux risques, sauf pour les réponses générées automatiquement par le système.

EXPOSITION DE L'IMMEUBLE AU REGARD D'UN OU PLUSIEURS PLANS DE PRÉVENTION DE RISQUES				
Zonage réglementaire sur la sismicité : Zone 3 - Modérée			EXPOSÉ **	-
Commune à potentiel radon de niveau 3			NON EXPOSÉ **	-
Immeuble situé dans un Secteur d'Information sur les sols			NON EXPOSÉ **	-
PPRn	Mouvement de terrain Argile	Approuvé	EXPOSÉ **	Voir prescriptions (1)
INFORMATIONS PORTÉES À CONNAISSANCE				
-	Inondation	Informatif (2)	NON EXPOSÉ	-
-	Mouvement de terrain Argile (Loi ELAN)	Informatif (2)	EXPOSÉ **	-

** Réponses automatiques générées par le système.

(1) **Information Propriétaire** : Votre immeuble est concerné par des prescriptions de travaux.

Vous devez répondre manuellement sur l'imprimé Officiel (page 2) si "OUI" ou "NON" les travaux prescrits par le règlement du ou des PPR ont été réalisés. (Ceci peut concerner les PPR naturels, miniers et technologiques). Pour plus d'informations, se référer au "Règlement Plan de Prévention et Prescriptions de Travaux".

(2) À ce jour, ce risque n'est donné qu'à titre **INFORMATIF** et n'est pas retranscrit dans l'Imprimé Officiel.

SOMMAIRE

Synthèse de votre Etat des Risques
Imprimé Officiel (feuille rose/violette)
Arrêtés de Catastrophes Naturelles / Déclaration de sinistres indemnisés
Extrait Cadastral
Zonage réglementaire sur la Sismicité
Cartographies des risques auxquelles l'immeuble est exposé
Annexes : Cartographies des risques auxquelles l'immeuble n'est pas exposé
Annexes : Arrêtés

Etat des risques

En application des articles L 125-5, L 125-6, L125-7 et L 556-2 du Code de l'Environnement et de l'article L 121-22-5 du Code de l'Urbanisme

Attention ! S'ils n'impliquent pas d'obligation ou d'interdiction réglementaire particulière, les aléas connus ou prévisibles qui peuvent être signalés dans les divers documents d'information préventive et concerner le bien immobilier, ne sont pas mentionnés par cet état.

Cet état est établi sur la base des informations mises à disposition par arrêté préfectoral n° **NC** du **03/10/2023** mis à jour le

Adresse de l'immeuble **2 chemin des Charts
31580 LOUDET** Cadastre **000 B 651**

Situation de l'immeuble au regard d'un plan de prévention de risques naturels (PPRN)

> L'immeuble est situé dans le périmètre d'un PPR N **prescrit** **anticipé** **approuvé** date

¹ si **oui**, les risques naturels pris en compte sont liés à : **autres**

inondation **crue torrentielle** **mouvements de terrain** **avalanches** **sécheresse / argile**
cyclone **remontée de nappe** **feux de forêt** **séisme** **volcan**

> L'immeuble est concerné par des prescriptions de travaux dans le règlement du PPRN **oui** **non**

² si **oui**, les travaux prescrits ont été réalisés **oui** **non**

Situation de l'immeuble au regard d'un plan de prévention de risques miniers (PPRM)

> L'immeuble est situé dans le périmètre d'un PPR M **prescrit** **anticipé** **approuvé** date

³ si **oui**, les risques miniers pris en compte sont liés à : **mouvements de terrain** **autres**

> L'immeuble est concerné par des prescriptions de travaux dans le règlement du PPRM **oui** **non**

⁴ si **oui**, les travaux prescrits ont été réalisés **oui** **non**

Situation de l'immeuble au regard d'un plan de prévention de risques technologiques (PPRT)

> L'immeuble est situé dans le périmètre d'étude d'un PPRT **prescrit et non encore approuvé** **oui** **non**

⁵ si **oui**, les risques technologiques pris en considération dans l'arrêté de prescription sont liés à : **effet toxique** **effet thermique** **effet de surpression** **projection** **risque industriel**

> L'immeuble est situé dans le périmètre d'exposition aux risques d'un PPR T **approuvé** **oui** **non**

> L'immeuble est situé dans un secteur d'expropriation ou de délaissement **oui** **non**

> L'immeuble est situé en zone de prescription **oui** **non**

⁶ Si la transaction concerne un logement, les travaux prescrits ont été réalisés **oui** **non**

⁶ Si la transaction ne concerne pas un logement, l'information sur le type de risques auxquels l'immeuble est exposé ainsi que leur gravité, probabilité et cinétique, est jointe à l'acte de vente **oui** **non**

Situation de l'immeuble au regard du zonage sismique réglementaire

> L'immeuble est situé dans une commune de sismicité classée en **zone 1** très faible **zone 2** faible **zone 3** modérée **zone 4** moyenne **zone 5** forte

Situation de l'immeuble au regard du zonage réglementaire à potentiel radon

> L'immeuble se situe dans une commune à potentiel radon classée en niveau 3 **oui** **non**

Information relative à la pollution de sols

> Le terrain se situe en secteurs d'information sur les sols (SIS) **NC*** **oui** **non**

* Non Communiqué (en cours d'élaboration par le représentant de l'Etat dans le département)

Situation de l'immeuble au regard du recul du trait de côte (RTC)

> L'immeuble est situé sur une commune exposée au recul du trait de côte et listée par décret n°2023-698 du 31 juillet 2023 **oui** **non**

> L'immeuble est situé dans une zone exposée au recul du trait de côte identifiée par un document d'urbanisme. **NC*** **oui** **non**

* Non Communiqué (en cours d'élaboration par le représentant de la commune)

Si **oui**, l'horizon temporel d'exposition au recul du trait de côte est : **d'ici à trente ans** **> compris entre trente et cent ans**

> L'immeuble est-il concerné par des prescriptions applicables à cette zone ? **oui** **non**

> L'immeuble est-il concerné par une obligation de démolition et de remise en état à réaliser ? **oui** **non**

Information relative aux sinistres indemnisés par l'assurance à la suite d'une catastrophe N/M/T**

** catastrophe naturelle, minière ou technologique

> L'immeuble a-t-il donné lieu au versement d'une indemnité à la suite d'une catastrophe N/M/T **oui** **non**

Documents à fournir obligatoirement

Carte Sismicité, Zonage Réglementaire, Règlement concernant le bien, Fiche Sismicité, Liste de arrêtés de Catastrophes Naturelles.

Vendeur - Acquéreur

Vendeur **M COMBRET Jacques**

Acquéreur

Date **25/03/2024** Fin de validité **25/09/2024**

Cet état, à remplir par le vendeur ou le bailleur, est destiné à être en annexe d'un contrat de vente ou de location d'un bien immobilier et à être remis, dès la première visite, au potentiel acquéreur par le vendeur. Il doit dater de moins de 6 mois et être actualisé, si nécessaire, lors de l'établissement de la promesse de vente, du contrat préliminaire ou de l'acte authentique.

Arrêtés de Catastrophes Naturelles / Déclaration de sinistres indemnisés

en application du chapitre IV de l'article L125-5 du Code de l'environnement

Préfecture : Haute-Garonne
Adresse de l'immeuble : 2 chemin des Charts 31580 LOUDET
En date du : 25/03/2024

Sinistres indemnisés dans le cadre d'une reconnaissance de l'état de catastrophe naturelle

Type de catastrophe	Date de début	Date de Fin	Publication	JO	Indemnisé
Tempête	06/11/1982	10/11/1982	30/11/1982	02/12/1982	<input type="checkbox"/>
Mouvements de terrain consécutifs à la sécheresse	01/05/1989	30/09/1993	03/05/1995	07/05/1995	<input type="checkbox"/>
Inondations, coulées de boue et mouvements de terrain	25/12/1999	29/12/1999	29/12/1999	30/12/1999	<input type="checkbox"/>
Inondations et coulées de boue	24/01/2009	27/01/2009	28/01/2009	29/01/2009	<input type="checkbox"/>
					<input type="checkbox"/>

Cochez les cases **Indemnisé** si, à votre connaissance, l'immeuble a fait l'objet d'une indemnisation suite à des dommages consécutifs à chacun des événements.

Etabli le :

Signature / Cachet en cas de prestataire ou mandataire

Vendeur : M COMBRET Jacques

Acquéreur :

Pour en savoir plus, chacun peut consulter en préfecture ou en mairie, le dossier départemental sur les risques majeurs, le document d'information communal sur les risques majeurs.

Définition juridique d'une catastrophe naturelle :

Phénomène ou conjonction de phénomènes dont les effets sont particulièrement dommageables.

Cette définition est différente de celle de l'article 1er de la loi n°82-600 du 13 juillet 1982 relative à l'indemnisation des victimes de catastrophes naturelles, qui indique: "sont considérés comme effets des catastrophes naturelles [...] les dommages matériels directs ayant eu pour cause déterminante l'intensité anormale d'un agent naturel, lorsque les mesures habituelles à prendre pour prévenir ces dommages n'ont pu empêcher leur survenance ou n'ont pu être prises". La catastrophe est ainsi indépendante du niveau des dommages causés. La notion "d'intensité anormale" et le caractère "naturel" d'un phénomène relèvent d'une décision interministérielle qui déclare "l'état de catastrophe naturelle".

Source : Guide Général PPR

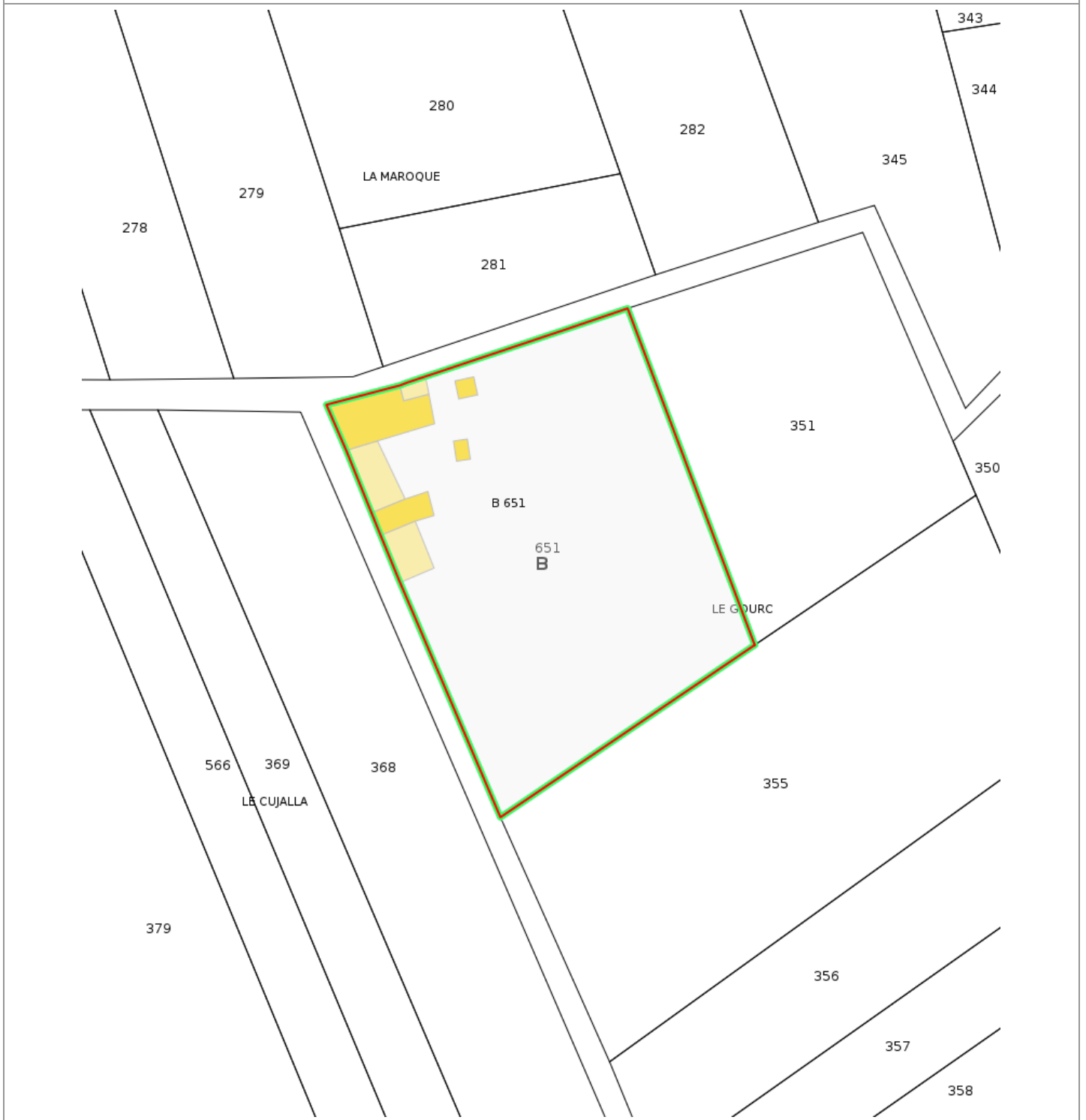
Extrait Cadastral

Département : Haute-Garonne

Bases de données : IGN, Cadastre.gouv.fr, Etalab

Commune : LOUDET

Parcelles : 000 B 651

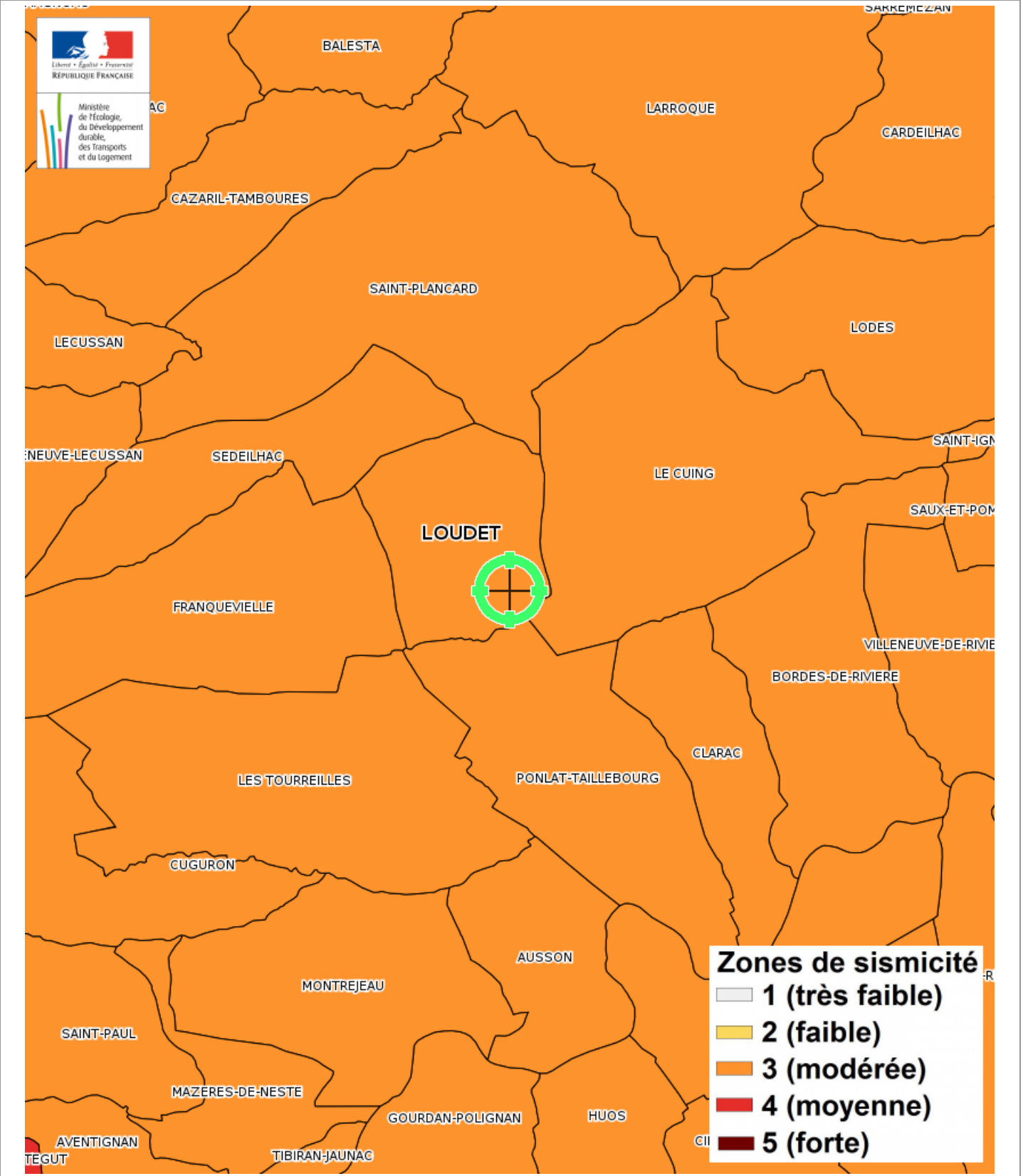


Zonage réglementaire sur la Sismicité

Département : Haute-Garonne

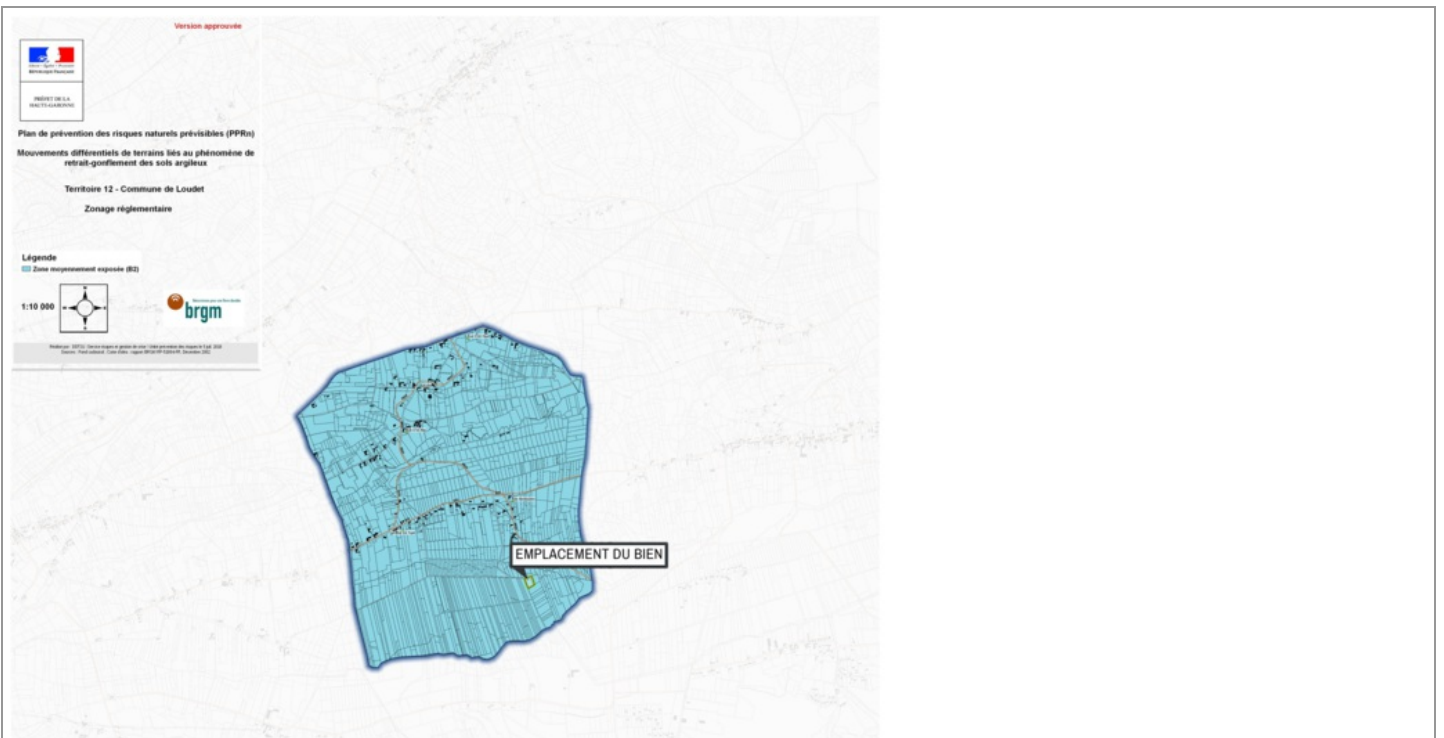
Commune : LOUDET

Zonage réglementaire sur la Sismicité : Zone 3 - Modérée



Carte

Mouvement de terrain Argile



Mouvement de terrain Argile Approuvé

EXPOSÉ

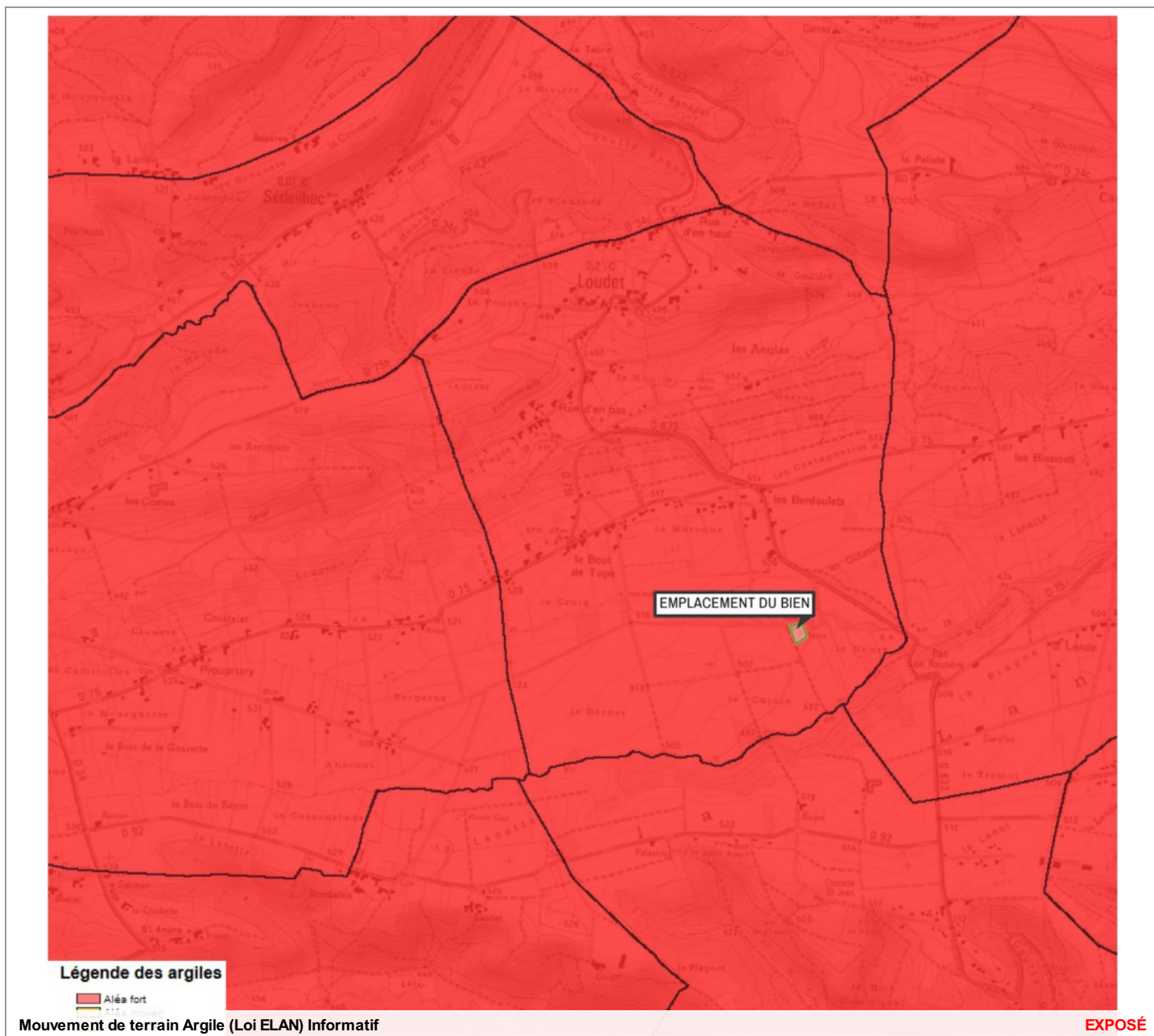
Zoom et Légende extraits de la carte originale ci-dessus




Légende
Zone moyennement exposée (B2)

Carte

Mouvement de terrain Argile (Loi ELAN)




Zoom et Légende extraits de la carte originale ci-dessus



Annexes

Cartographies des risques auxquelles l'immeuble n'est pas exposé

Zoom extrait de la carte originale ci-contre



Inondation Informatif

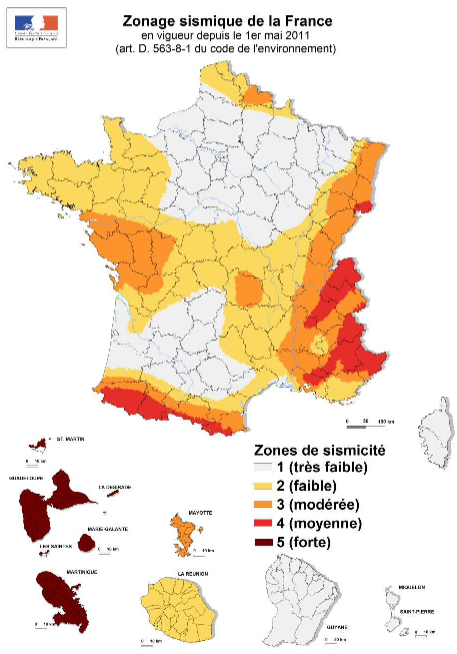
Annexes

Fiche d'information Sismicité



Information acquéreur – locataire (IAL – article L.125-5 du CE)

Le zonage sismique sur ma commune



Le zonage sismique de la France:

Les données de sismicité instrumentale et historique et des calculs de probabilité permettent d'aboutir à l'élaboration d'un zonage sismique. Cette analyse probabiliste représente la possibilité pour un lieu donné, d'être exposé à des secousses telluriques. Elle prend en compte la répartition spatiale non uniforme de la sismicité sur le territoire français et a permis d'établir la cartographie ci-contre qui découpe le territoire français en 5 zones de sismicité: **très faible, faible, modérée, moyenne, forte**. Les constructeurs s'appuient sur ce zonage sismique pour appliquer des dispositions de constructions adaptées au degré d'exposition **au risque sismique**.

La réglementation distingue quatre catégories d'importance (selon leur utilisation et leur rôle dans la gestion de crise):

- I – bâtiments dans lesquels il n'y a aucune activité humaine nécessitant un séjour de longue durée**
- II – bâtiments de faible hauteur, habitations individuelles**
- III – établissements recevant du public, établissements scolaires, logements sociaux**
- IV – bâtiments indispensables à la sécurité civile et à la gestion de crise (hôpitaux, casernes de pompiers, préfectures ...)**

		1	2	3	4	5
Pour les bâtiments neufs						
I		Aucune exigence				
II		Aucune exigence		Règles CPMI-EC8 Zones 3/4	Règles CPMI-EC8 Zone 5	
		Aucune exigence	Eurocode 8			
III		Aucune exigence	Eurocode 8			
IV		Aucune exigence	Eurocode 8			

Si vous habitez, construisez votre maison ou effectuez des travaux :

- en **zone 1**, aucune règle parasismique n'est imposée ;
- en **zone 2**, aucune règle parasismique n'est imposée sur les maisons individuelles et les petits bâtiments. Les règles de l'Eurocode 8 sont imposées pour les logements sociaux et les immeubles de grande taille ;
- en **zone 3 et 4**, des règles simplifiées appelées CPMI –EC8 zone 3/4 peuvent s'appliquer pour les maisons individuelles;
- en **zone 5**, des règles simplifiées appelées CPMI-EC8 zone 5 peuvent s'appliquer pour les maisons individuelles.

Pour connaître, votre zone de sismicité: <https://www.georisques.gouv.fr/> - rubrique « Connaître les risques près de chez moi »

Le moyen le plus sûr pour résister aux effets des séismes est la construction parasismique : concevoir et construire selon les normes parasismique en vigueur, tenir compte des caractéristiques géologiques et mécaniques du sol.

Pour en savoir plus:

Qu'est-ce qu'un séisme, comment mesure-t-on un séisme ? → <https://www.georisques.gouv.fr/minformer-sur-un-risque/seisme>

Que faire en cas de séisme ? → <https://www.georisques.gouv.fr/me-preparer-me-protger/que-faire-en-cas-de-seisme>

Annexes

Arrêtés



PRÉFET DE LA HAUTE-GARONNE

Direction départementale des territoires
Service risques et gestion de crise

Arrêté portant approbation de l'arrêté du plan de prévention des risques naturels prévisibles de mouvements différentiels de terrains consécutifs au phénomène de retrait-gonflement des sols argileux pour les communes de Antichan-de-Frontignes, Ardiege, Aspret-Sarrat, Ausson, Bagiry, Balesta, Barbazan, Bordes-de-Rivière, Boudrac, Cazaril-Tamboures, Cier-de-Rivière, Clarac, Cuguron, Estancarbon, Franquevielle, Frontignan-de-Comminges, Galie, Genos, Gourdan-Polignan, Huos, Labarthe-Inard, Labarthe-Rivière, Labroquere, Lalouret-Laffiteau, Landorthe, Larcac, Le Cuing, Lecussan, Les Tourreilles, Lespiteau, Lodes, Loudet, Lourde, Luscan, Malvezie, Martres-de-Rivière, Miramont-de-Comminges, Mont-de-Galie, Montrejeau, Ore, Payssous, Pointis-de-Rivière, Pointis-Inard, Ponlat-Taillebourg, Regades, Rieucaze, Saint-Bertrand-de-Comminges, Saint-Gaudens, Saint-Ignan, Saint-Marcet, Saint-Pe-d'Ardet, Saint-Plancard, Sauveterre-de-Comminges, Saux-et-Pomarede, Savarthes, Sedeilhac, Seilhan, Valcabrere, Valentine, Villeneuve-de-Rivière et Villeneuve-Lecussan.

La sous-préfète de Saint-Gaudens,

Vu le code de l'environnement, notamment ses articles L562-1 et suivants, R562-1 et suivants ;

Vu le code général des collectivités territoriales ;

Vu le code de l'urbanisme ;

Vu le code des assurances ;

Vu le code de la construction et de l'habitation ;

Vu l'arrêté préfectoral en date du 15 novembre 2004 prescrivant l'établissement d'un plan de prévention des risques naturels prévisibles de mouvements différentiels de terrain consécutifs au phénomène de retrait-gonflement des sols argileux pour les communes de Antichan-de-Frontignes, Ardiege, Aspret-Sarrat, Ausson, Bagiry, Balesta, Barbazan, Bordes-de-Rivière, Boudrac, Cazaril-Tamboures, Cier-de-Rivière, Clarac, Cuguron, Estancarbon, Franquevielle, Frontignan-de-Comminges, Galie, Genos, Gourdan-Polignan, Huos, Labarthe-Inard, Labarthe-Rivière, Labroquere, Lalouret-Laffiteau, Landorthe, Larcac, Le Cuing, Lecussan, Les Tourreilles, Lespiteau, Lodes, Loudet, Lourde, Luscan, Malvezie, Martres-de-Rivière, Miramont-de-Comminges, Mont-de-Galie, Montrejeau, Ore, Payssous, Pointis-de-Rivière, Pointis-Inard, Ponlat-Taillebourg, Regades, Rieucaze, Saint-Bertrand-de-Comminges, Saint-Gaudens, Saint-Ignan, Saint-Marcet, Saint-Pe-d'Ardet, Saint-

Annexes

Arrêtés

Plancard, Sauveterre-de-Comminges, Saux-et-Pomarede, Savarthes, Sedeilhac, Seilhan, Valcabrere, Valentine, Villeneuve-de-Riviere et Villeneuve-Lecussan ;

Vu l'arrêté préfectoral en date du 20 avril 2018, prescrivant l'ouverture d'une enquête publique du 28 mai 2018 au 29 juin 2018 au titre du Plan de Prévention des Risques naturels prévisibles de mouvements différentiels de terrain consécutifs au phénomène de retrait-gonflement des sols argileux pour les communes de Antichan-de-Frontignes, Ardiege, Aspret-Sarrat, Ausson, Bagiry, Balesta, Barbazan, Bordes-de-Rivière, Boudrac, Cazaril-Tamboires, Cier-de-Riviere, Clarac, Cuguron, Estancarbon, Franquevielle, Frontignan-de-Comminges, Galie, Genos, Gourdan-Polignan, Huos, Labarthe-Inard, Labarthe-Riviere, Labroquere, Lalouret-Laffiteau, Landorthe, Larcan, Le Cuing, Lecussan, Les Tourreilles, Lespiteau, Lodes, Loudet, Lourde, Luscan, Malvezie, Martres-de-Riviere, Miramont-de-Comminges, Mont-de-Galie, Montrejeau, Ore, Payssous, Pointis-de-Riviere, Pointis-Inard, Ponlat-Taillebourg, Regades, Rieucaze, Saint-Bertrand-de-Comminges, Saint-Gaudens, Saint-Ignan, Saint-Marcet, Saint-Pe-d'Ardet, Saint-Plancard, Sauveterre-de-Comminges, Saux-et-Pomarede, Savarthes, Sedeilhac, Seilhan, Valcabrere, Valentine, Villeneuve-de-Riviere et Villeneuve-Lecussan ;

Vu le rapport et conclusions de la Commission d'Enquête en date du 27 août 2018;

Vu le la prise en compte de la réserve de la commission d'enquête ;

Vu l'arrêté du 6 novembre 2017 portant délégation de signature à Mme Marie-Paule Demiguel, sous-préfète de Saint-Gaudens;

Sur proposition du directeur départemental des territoires de la Haute-Garonne ;

Arrête :

Art. 1^{er}. – Est approuvé le plan de prévention des risques naturels prévisibles de mouvements différentiels de terrain consécutifs au phénomène de retrait-gonflement des sols argileux pour les communes de Antichan-de-Frontignes, Ardiege, Aspret-Sarrat, Ausson, Bagiry, Balesta, Barbazan, Bordes-de-Rivière, Boudrac, Cazaril-Tamboires, Cier-de-Riviere, Clarac, Cuguron, Estancarbon, Franquevielle, Frontignan-de-Comminges, Galie, Genos, Gourdan-Polignan, Huos, Labarthe-Inard, Labarthe-Riviere, Labroquere, Lalouret-Laffiteau, Landorthe, Larcan, Le Cuing, Lecussan, Les Tourreilles, Lespiteau, Lodes, Loudet, Lourde, Luscan, Malvezie, Martres-de-Riviere, Miramont-de-Comminges, Mont-de-Galie, Montrejeau, Ore, Payssous, Pointis-de-Riviere, Pointis-Inard, Ponlat-Taillebourg, Regades, Rieucaze, Saint-Bertrand-de-Comminges, Saint-Gaudens, Saint-Ignan, Saint-Marcet, Saint-Pe-d'Ardet, Saint-Plancard, Sauveterre-de-Comminges, Saux-et-Pomarede, Savarthes, Sedeilhac, Seilhan, Valcabrere, Valentine, Villeneuve-de-Riviere et Villeneuve-Lecussan, qui comprend les documents suivants :

- la note de présentation incluant l'analyse des aléas,
- le règlement,
- la cartographie de zonage réglementaire.

Art. 2.

Le plan de prévention des risques naturels prévisibles, visé à l'article 1, vaut servitude d'utilité publique et sera, à ce titre, annexé aux documents d'urbanisme de la commune concernée, en application des dispositions de l'article L151-43 du code de l'urbanisme.

Art. 3.

Le présent arrêté est notifié aux maires des communes visées à l'article 1er et au président de l'établissement public de coopération intercommunale qui procéderont, pendant le délai d'un mois, à

2/3

Annexes

Arrêtés

son affichage dans les lieux prévus à cet effet.

Mention de cet affichage est insérée dans un journal local.

Cet arrêté est, en outre, publié au recueil des actes administratifs de la préfecture de la Haute-Garonne.

Art. 4.

Le plan de prévention des risques, visé à l'article 1, est tenu à la disposition du public, tous les jours ouvrables et aux heures habituelles d'ouverture des bureaux :

- 1 – dans la mairie de la commune visée à l'article 1,
- 2 – à la Préfecture de la Haute-Garonne.
- 3 – sur le site internet des services de l'État en Haute-Garonne
<http://www.haute-garonne.gouv.fr>

Art. 5.

La présente décision peut faire l'objet, dans le délai de deux mois à compter de sa notification, soit d'un recours gracieux auprès du préfet de la Haute-Garonne, soit d'un recours hiérarchique auprès du ministre de la transition écologique et solidaire.

Il peut également faire l'objet d'un recours contentieux auprès du tribunal administratif de Toulouse soit :


- directement, en l'absence de recours préalable, dans le délai de deux mois à compter de l'accomplissement des mesures de publicité prévues à l'article 3 ;
- à l'issue d'un recours préalable, dans les deux mois à compter de la date de notification de la réponse obtenue de l'administration, ou au terme d'un silence gardé par celle-ci pendant deux mois à compter de la réception de la demande.

Art. 6.

Le secrétaire général de la préfecture de la Haute-Garonne, le directeur départemental des territoires de la Haute-Garonne, les maires des communes visées à l'article 1^{er} et le président de l'établissement public de coopération intercommunale compétent pour l'élaboration des documents d'urbanisme sur ces communes sont chargés, chacun en ce qui le concerne, de l'exécution du présent arrêté.

Fait à Saint-Gaudens, le **13 NOV. 2018**

Pour le préfet et par délégation,
Le sous-préfet de Saint-Gaudens,



Marie-Paule DEMIGUEL

Annexes

Arrêtés



**Direction départementale
des territoires**

**Arrêté préfectoral portant abrogation de l'arrêté du 21 septembre 2017 relatif à l'information
des acquéreurs et des locataires (IAL) de biens immobiliers
sur les risques naturels et technologiques majeurs**

Le préfet de la région Occitanie,
préfet de la Haute-Garonne,
Officier de la Légion d'honneur,
Commandeur de l'ordre national du Mérite,

Vu le code général des collectivités territoriales;

Vu le code de l'environnement et notamment les articles L.125-2, L.125-5 à L.125-7 et R.125-23 à R.125-27 ;

Vu le décret du 1er octobre 2022 relatif à l'information des acquéreurs et des locataires sur les risques ;

Vu le décret du 11 janvier 2023 portant nomination de Monsieur Pierre-André DURAND, préfet de la région Occitanie, préfet de la Haute-Garonne;

Vu l'arrêté préfectoral du 21 septembre 2017 relatif à l'information des acquéreurs et des locataires (IAL) de biens immobiliers sur les risques naturels et technologiques majeurs ;

Considérant que l'article 236 de la loi du 22 août 2021 portant lutte contre le dérèglement climatique et renforcement de la résilience face à ses effets introduit plusieurs évolutions applicables depuis le 1^{er} janvier 2023 ;

Considérant que le vendeur et le bailleur sont dans l'obligation d'informer l'acquéreur ou le locataire du bien sur l'état des risques ;

Direction départementale des territoires
service risques et gestion de crise
1, place Saint-Étienne
31038 TOULOUSE CEDEX 9
Tél. : 05 34 45 34 45
Site internet : www.haute-garonne.gouv.fr

1/3

Annexes

Arrêtés

Considérant que l'état des risques est accessible sur le site GÉORISQUES, à partir de l'onglet sur l'état des risques réglementés pour l'information des acquéreurs et des locataires (<https://errial.georisques.gouv.fr>) ;

Sur proposition du secrétaire général de la préfecture de la Haute-Garonne,

Arrête :

Art.1^{er} : l'arrêté préfectoral du 21 septembre 2017 relatif à l'information des acquéreurs et des locataires (IAL) de biens immobiliers sur les risques naturels et technologiques majeurs est abrogé ;

Art. 2. : toutes les communes du département de la Haute-Garonne sont concernées par l'obligation d'information des acquéreurs et des locataires (IAL) de biens immobiliers concernant les risques naturels et technologiques majeurs.

Art. 3. : le site GEORISQUES, à partir de l'onglet ERRIAL (<https://errial.georisques.gouv.fr>), devient le site de référence pour la génération de l'état des risques et pollutions. Tout citoyen peut donc obtenir automatiquement un état pré-rempli des risques auxquels un bien immobilier est soumis. Il appartient aux professionnels de l'immobilier ou aux propriétaires de vérifier l'exactitude des informations contenues dans l'ERRIAL et de les compléter à partir d'informations dont ils disposent sur le bien, notamment, les sinistres que le bien a subis.

Les informations relatives aux procédures des plans de prévention des risques naturels prévisibles et technologiques sont accessibles sur le portail internet des services de l'État (www.haute-garonne.gouv.fr). Un imprimé à remplir manuellement est aussi disponible sur le site GÉORISQUES.

Art. 4. : une copie du présent arrêté est adressée aux maires, à la chambre départementale des notaires et à la chambre de commerce et d'industrie de la Haute-Garonne. Le présent arrêté sera affiché en mairie.

Art. 5. : le présent arrêté peut faire, dans un délai de deux mois à compter de sa notification, (et/ou publication selon l'arrêté en cause), l'objet :

- d'un recours gracieux auprès du préfet de la Haute-Garonne ;
- d'un recours hiérarchique auprès du ministre de transition écologique et de la cohésion des territoires ;
- d'un recours contentieux devant le tribunal administratif de Toulouse, 68 rue Raymond-IV 31000 Toulouse. Le tribunal administratif peut être saisi par courrier ou par la voie de l'application Télérecours, accessible par le lien : <http://telerecours.fr>

Art. 6. : le secrétaire général de la préfecture de la Haute-Garonne et le directeur départemental des territoires de la Haute-Garonne sont chargés, chacun en ce qui le concerne, de l'exécution du présent arrêté qui sera publié au recueil des actes administratifs de la préfecture de la Haute-Garonne.

Fait à Toulouse, le **- 3 OCT. 2023**

Pour le préfet
et par délégation
Le secrétaire général,

Serge JACOB

2/2



PREFET DE LA HAUTE-GARONNE

DIRECTION
DÉPARTEMENTALE
DES TERRITOIRES

HAUTE-GARONNE

SERVICE RISQUES
ET GESTION DE
CRISE

Plan de prévention des risques naturels concernant les mouvements différentiels de terrain liés au phénomène de retrait-gonflement des sols argileux

PPR SECHERESSE Règlement

Territoire 12 :

Antichan de Frontignes, Ardiege, Aspret-Sarrat, Ausson, Bagiry, Balesta, Barbazan, Bordes-de-Rivière, Boudrac, Cazaril-Tamboures, Cier-de-Rivière, Clarac, Cuguron, Estancarbon, Franquevielle, Frontignan-de-Comminges, Galie, Genos, Gourdan-Polignan, Huos, Labarthe-Inard, Labarthe-Rivière, Labroquere, Lalouret-Laffiteau, Landorthe, Larcan, Le Cuing, Lecussan, Les Tourreilles, Lespiteau, Lodes, Loudet, Lourde, Luscan, Malvezie, Martres-de-Rivière, Miramont-de-Comminges, Mont-de-Galie, Montrejeau, Ore, Payssous, Pointis-de-Rivière, Pointis-Inard, Ponlat Taillebourg, Regades, Rieucaze, Saint-Bertrand-de-Comminges, Saint-Gaudens, Saint-Ignan, Saint-Marcet, Saint-Pe-d'Ardet, Saint-Plancard, Sauveterre-de-Comminges, Saux-et-Pomarede, Savarthes, Sedeilhac, Seilhan, Valcabrere, Valentine, Villeneuve-de-Rivière et Villeneuve-Lecussan.

SOMMAIRE

Titre I- Portée du règlement.....	3
Article I.1 - Champ d'application :.....	3
Article I.2 - Effets du PPRN :.....	3
Article I.3 - Dérogations aux règles du PPRN :.....	4
Titre II- Mesures générales applicables aux constructions.....	5
Article II.1- Mesures prescrites :.....	5
Titre III- Mesures dérogatoires applicables aux maisons individuelles.....	6
Article III. 1- Est interdite :.....	6
Article III. 2- Mesures forfaitaires de construction :.....	6
Titre IV- Dispositions relatives à l'environnement immédiat des projets.....	8
Article IV.1 – Mesures prescrites :.....	8
Article IV.2 – Mesure recommandée :.....	8
Titre V- Mesures recommandées aux biens et activités existants.....	9
Article V.1 - Mesures recommandées:.....	9
Titre VI- Mesures de prévention, de protection et de sauvegarde.....	10
Article VI.1 – Mesures prescrites et immédiatement applicables :.....	10
Article VI.2 - Mesures recommandées:.....	10

Titre I- Portée du règlement

Article I.1 - Champ d'application :

Le présent règlement détermine les mesures de prévention des risques naturels prévisibles de mouvements de terrain différentiels liés au phénomène de retrait-gonflement des sols argileux applicables aux communes de Antichan de Frontignes, Ardiege, Aspret-Sarrat, Ausson, Bagiry, Balesta, Barbazan, Bordes- de-Rivière, Boudrac, Cazaril-Tamboures, Cier-de-Riviere, Clarac, Cuguron, Estancarbon, Franquevielle, Frontignan-de-Comminges, Galie, Genos, Gourdan-Polignan, Huos, Labarthe-Inard, Labarthe-Riviere, Labroquere, Lalouret-Laffiteau, Landorthe, Larcac, Le Cuing, Lecussan, Les Tourreilles, Lespiteau, Lodes, Loudet, Lourde, Luscan, Malvezie, Martres-de-Riviere, Miramont-de-Comminges, Mont-de-Galie, Montrejeau, Ore, Payssous, Pointis-de-Riviere, Pointis-Inard, Ponlat Taillebourg, Regades, Rieucaze, Saint-Bertrand-de- Comminges, Saint-Gaudens, Saint-Ignan, Saint-Marcet, Saint-Pe-d'Arde, Saint-Plancard, Sauveterre-de-Comminges, Saux-et-Pomarede, Savarthes, Sedeilhac, Seilhan, Valcabriere, Valentine, Villeneuve-de-Riviere et Villeneuve-Lecussan.

En application de l'article L. 562-1 du Code de l'Environnement, le présent règlement définit :

- les conditions de réalisation, d'utilisation et d'exploitation des projets d'aménagement ou de construction ;
- les mesures relatives aux biens et activités existants en vue de leur adaptation au risque ;
- les mesures plus générales de prévention, de protection et de sauvegarde qui incombent aux particuliers ou aux collectivités.

En application du même article, le plan de zonage comprend une zone unique caractérisée comme faiblement à moyennement exposée (B2).

Article I.2 - Effets du PPRN :

Le PPR approuvé vaut servitude d'utilité publique. A ce titre, il doit être annexé au PLU, conformément aux articles L.151-43 et L.153-60 du Code de l'Urbanisme. Les mesures prescrites dans le présent règlement sont mises en œuvre sous la responsabilité du maître d'ouvrage et du maître d'œuvre.

Conformément à l'article L.562-5 du Code de l'Environnement, le non-respect des mesures rendues obligatoires est passible des peines prévues à l'article L.480-4 du Code de l'Urbanisme.

La loi n° 82-600 du 13 juillet 1982 modifiée, relative à l'indemnisation des victimes de catastrophes naturelles (article L.125-1 du Code des assurances) a fixé pour objectif d'indemniser les victimes de catastrophes naturelles en se fondant sur le principe de mutualisation entre tous les assurés et la mise en place d'une garantie de l'État.

Il s'agit de la couverture du sinistre au titre de la garantie " catastrophes naturelles " sachant que celle-ci est soumise à certaines conditions :

- l'agent naturel doit être la cause déterminante du sinistre et doit présenter une intensité anormale ;

- les victimes doivent avoir souscrit un contrat d'assurance garantissant les dommages d'incendie ou les dommages aux biens ainsi que, le cas échéant, les dommages aux véhicules terrestres à moteur. Cette garantie est étendue aux pertes d'exploitation, si elles sont couvertes par le contrat de l'assuré ;
- l'état de catastrophe naturelle, ouvrant droit à la garantie, doit être constaté par un arrêté interministériel (du ministère de l'Intérieur et de celui de l'Économie et des Finances). Il détermine les zones et les périodes où a eu lieu la catastrophe, ainsi que la nature des dommages résultant de celle-ci et couverts par la garantie (article L.125-1 du Code des assurances).

Toutefois, selon les dispositions de l'article L.125-6 du Code des Assurances, l'obligation de garantie de l'assuré contre les effets des catastrophes naturelles prévue à l'article L.125-2 du même code ne s'impose pas aux entreprises d'assurance à l'égard des biens immobiliers construits en violation des règles prescrites d'un PPR approuvé. Cette dérogation à l'obligation de garantie de l'assuré ne peut intervenir que lors de la conclusion initiale ou du renouvellement du contrat d'assurance.

Article I.3 - Dérogations aux règles du PPRN :

Les dispositions du présent règlement ne s'appliquent pas si l'absence d'argile sur l'emprise de la totalité de la parcelle est démontrée par sondage selon une étude géotechnique au minimum de type G1 ES (étude géotechnique préliminaire de site phase « étude de site ») au sens de la norme NF P94-500 de novembre 2013¹.

Ce règlement concerne la construction de tout type de bâtiments à l'exception :

- des bâtiments agricoles (1) (sauf habitat), néanmoins, pour les bâtiments agricoles de plus de 20 m² et nécessitant des fondations, les mesures prévues par l'article II.1 sont recommandées,
- des abris légers (non accolés à l'habitation) ou annexes d'habitations n'excédant pas 20 m²,
- des constructions de type provisoire (ex : algéco,...), sans fondations ni dispositif d'ancrage, posées sur le sol.

(1) Destination au sens de l'article R151-28 du code de l'urbanisme. L'arrêté NOR : LHAL1622621A de 10 novembre 2016 précise les sous-destinations pouvant être qualifiées d'agricoles pour les bâtiments : logement du matériel, des animaux et des récoltes.

¹ NF P94-500 du 30 novembre 2013

Titre II- Mesures générales applicables aux constructions

Les dispositions du présent titre sont définies en application de l'article L.562-1 du Code de l'Environnement, sans préjudice des règles normatives en vigueur. Elles s'appliquent à l'ensemble des zones à risques délimitées sur le plan de zonage réglementaire.

Les maisons individuelles font l'objet des mesures particulières traitées dans le Titre III.

Article II.1- Mesures prescrites :

Pour déterminer les conditions précises de réalisation, d'utilisation et d'exploitation du projet au niveau de la parcelle, **il est prescrit la réalisation d'une étude géotechnique** sur l'ensemble de la parcelle, définissant les dispositions constructives et environnementales nécessaires pour assurer la stabilité des bâtiments vis-à-vis du risque de tassement différentiel et couvrant les missions géotechniques de type G1 (étude géotechnique préalable), G2 (étude géotechnique de conception) et G3 (étude de suivi géotechnique d'exécution) au sens de la norme NF P94-500 de novembre 2013. Ces études devront notamment :

- préciser la nature et les caractéristiques des sols du site ;
- couvrir la conception, le pré-dimensionnement et l'exécution des fondations, ainsi que l'adaptation de la construction (structure, chaînages, murs porteurs, canalisations, etc.) aux caractéristiques du site ;
- se prononcer sur les mesures et recommandations applicables à l'environnement immédiat (éloignement des plantations, limitations des infiltrations dans le sol, etc).

Au cours de ces études, une attention particulière devra être portée sur les conséquences néfastes que pourrait créer le nouveau projet sur les parcelles voisines (influence des plantations d'arbres ou rejet d'eau trop proche des limites parcellaires par exemple). Toutes les dispositions et recommandations issues de cette étude devront être appliquées.

Dès la conception de leur projet, les pétitionnaires doivent aussi veiller à prendre en compte les mesures de prévention, de protection et de sauvegarde du titre VI du présent règlement.

Titre III- Mesures particulières applicables aux maisons individuelles

Maison individuelle s'entend au sens de l'article L.231-1 du Code de la Construction et de l'Habitation : construction d'un immeuble à usage d'habitation ou d'un immeuble à usage professionnel et d'habitation, ne comportant pas plus de deux logements.

Compte tenu de la vulnérabilité importante des maisons individuelles face au risque de retrait-gonflement des sols argileux, **l'étude géotechnique est à privilégier dans tous les cas car elle permet d'adapter au plus près les mesures structurales et les mesures sur l'environnement par rapport à la nature du sol et à la configuration de la parcelle. Il convient également d'insister sur l'importance du respect des règles de l'art notamment sur la structure au-delà des seules fondations, qui même profondes peuvent ne pas suffire pour garantir la résistance des constructions. Il conviendra donc de s'assurer de disposer des compétences suffisantes auprès des bureaux d'étude et de maîtrise d'œuvre.**

Toutefois, pour les maisons individuelles et leurs extensions, à défaut de réaliser une étude géotechnique telle que décrite à l'article II.1 du titre II, l'ensemble des dispositions structurales et de dispositions concernant l'environnement immédiat du projet listées aux articles III.1 et III.2 (forfait de mesures) devra être respecté dans sa totalité afin de prévenir les risques de désordres géotechniques.

Article III. 1 - Est interdite :

L'exécution d'un sous-sol partiel sous une construction d'un seul tenant, sauf mise en place d'un joint de rupture.

Article III. 2- Mesures forfaitaires de construction :

Est prescrit l'ensemble des mesures suivantes (forfait de mesures) :

- des fondations d'une profondeur minimum de 0,80 m sauf rencontre de terrains rocheux insensibles à l'eau à une profondeur inférieure ;
- des fondations plus profondes à l'aval qu'à l'amont pour les terrains en pente et pour des constructions réalisées sur plate-forme en déblais ou déblais-remblais afin d'assurer une homogénéité de l'ancrage ;
- des fondations continues, armées et bétonnées à pleine fouille, dimensionnées selon les préconisations du DTU 13-12 « Règles pour le calcul des fondations superficielles » et réalisées selon les préconisations du DTU 13-11 « Fondations superficielles – cahier des clauses techniques » lorsqu'elles sont sur semelles ;
- toutes parties de bâtiment fondées différemment ou exerçant des charges différentes et susceptibles d'être soumises à des tassements différentiels doivent être désolidarisées et séparées par un joint de rupture sur toute la hauteur de la construction ; cette mesure s'applique aussi aux extensions ;
- les murs porteurs doivent comporter un chaînage horizontal et vertical liaisonné, dimensionné et réalisé selon les préconisations du DTU 20-1 « Ouvrages de maçonnerie en petits éléments : Règles de calcul et dispositions constructives minimales » ;
- si le plancher bas est réalisé sur radier général, la réalisation d'une bêche périphérique est prescrite. S'il est constitué d'un dallage sur terre plein, il doit être

réalisé en béton armé, après mise en œuvre d'une couche de forme en matériaux sélectionnés et compactés, et répondre à des prescriptions minimales d'épaisseur, de dosage de béton et de ferrailage, selon les préconisations du DTU 13.3 « Dallages – conception, calcul et exécution ». Des dispositions doivent être prises pour atténuer le risque de mouvements différentiels vis-à-vis de l'ossature de la construction et de leurs conséquences, notamment sur les refends, cloisons, doublages et canalisations ; les solutions de type plancher porté sur vide sanitaire et sous-sol total seront privilégiées ;

- en cas d'implantation d'une source de chaleur en sous-sol (chaudière ou autres), celle-ci ne devra pas être positionnée le long des murs périphériques de ce sous-sol. A défaut, il devra être mis en place un dispositif spécifique d'isolation des murs.

Dans le cas où l'ensemble des mesures forfaitaires n'est pas appliqué, alors l'étude géotechnique devient obligatoire.

La réalisation d'une étude de sol peut conduire à diminuer fortement les mesures à prendre, voire les supprimer en cas de très faible présence d'argile, ou d'absence, dans les sous-sols concernés.

Titre IV- Dispositions relatives à l'environnement immédiat des projets

Pour limiter les risques de retrait-gonflement par une bonne gestion des eaux superficielles et de la végétation. les dispositions suivantes réglementent l'aménagement des abords immédiats des bâtiments. Ces dispositions s'appliquent à tous les projets (bâtiments et maisons individuelles), sans mesures dérogatoires.

Article IV.1 – Mesures prescrites :

- la mise en place de dispositifs assurant l'étanchéité des canalisations d'évacuation des eaux usées et pluviales (raccords souples notamment) ;
- la récupération et l'évacuation des eaux pluviales et de ruissellement des abords du bâtiment par un dispositif d'évacuation de type caniveau. Le stockage éventuel de ces eaux à des fins de réutilisation doit être étanche ;
- le captage des écoulements de faibles profondeurs, lorsqu'ils existent, par un dispositif de drainage périphérique situé à une distance minimale de 2 m de tout bâtiment ;
 - le rejet des eaux pluviales ou usées et des dispositifs de drainage dans le réseau collectif lorsque cela est possible. A défaut, les points de rejets devront être situés à l'aval du bâtiment et au plus loin du bâtiment, dans le cas où la distance minimale de 5 mètres de tout bâtiment ne peut être respectée, hors les constructions existantes sur fondations profondes ;
- la mise en place sur toute la périphérie du bâtiment, à l'exception des parties mitoyennes avec un terrain déjà construit ou revêtu, d'un dispositif s'opposant à l'évaporation (terrasse ou géomembrane enterrée par exemple) et d'une largeur minimale de 1,5 m ;
- la mise en place d'un écran anti-racines d'une profondeur minimale de 2 m ou a défaut l'arrachage des arbres et arbustes existants situés à une distance de l'emprise de la construction projetée inférieure à leur hauteur.

Article IV.2 – Mesure recommandée :

Le respect d'un délai minimum de 1 an entre l'arrachage des arbres ou arbustes éventuels situés dans l'emprise du projet ou à son bord immédiat et le démarrage des travaux de construction, lorsque le déboisement concerne des arbres de grande taille ou en nombre important (plus de cinq) ;

Titre V- Mesures recommandées aux biens et activités existants

Cette partie du règlement définit les adaptations qui sont recommandés aux propriétaires sur les biens existants. Il s'agit de dispositions visant à diminuer les risques de désordres par retrait-gonflement des sols argileux en limitant les variations de teneur en eau dans le sol sous la construction et à sa proximité immédiate.

Article V.1 - Mesures recommandées:

- la mise en place d'un dispositif s'opposant à l'évaporation (terrasse ou géomembrane enterrée) et d'une largeur minimale de 1,50 m sur toute la périphérie du bâtiment, à l'exception des parties mitoyennes avec un terrain déjà construit ou revêtu ;
- le raccordement des canalisations d'eaux pluviales et usées au réseau collectif lorsque cela est possible. A défaut, il convient de respecter une distance minimale de 5 m entre les points de rejet et tout bâtiment (hors les constructions existantes sur fondations profondes).
- La collecte et l'évacuation des eaux pluviales des abords du bâtiment par un système approprié dont le rejet sera éloigné à une distance minimale de 5 m de tout bâtiment. Le stockage éventuel de ces eaux à des fins de réutilisation doit être étanche et le trop-plein doit être évacué à une distance minimale de 5 m de tout bâtiment.

Titre VI- Mesures de prévention, de protection et de sauvegarde

Les dispositions du présent titre s'appliquent à l'ensemble des bâtiments de un ou deux niveaux situés dans les zones délimitées sur le plan de zonage réglementaire, **à l'exception des constructions sur fondations profondes et sauf dispositions particulières résultant d'études réalisées dans le cadre des missions géotechniques définies dans la norme NF P94-500 de novembre 2013.**

Par ailleurs, en application de l'article R 562-5 du code de l'environnement, « les travaux de prévention imposés à des biens construits ou aménagés conformément aux dispositions du code de l'urbanisme avant l'approbation du plan et mis à la charge des propriétaires, exploitants ou utilisateurs ne peuvent porter que sur des aménagements limités dont le coût est inférieur à 10 % de la valeur vénale ou estimée du bien à la date d'approbation du plan ».

Article VI.1 – Mesures prescrites et immédiatement applicables :

- pour toute nouvelle plantation d'arbre ou d'arbuste, le volume de l'appareil aérien doit être maîtrisé par un élagage régulier afin que la hauteur de l'arbre reste toujours inférieure à sa distance par rapport aux constructions individuelles (1,5 fois en cas de rideau d'arbres ou d'arbustes), sauf mise en place d'un écran anti-racines d'une profondeur minimale de 2 m.
- la création d'un puits pour usage domestique doit respecter une distance d'éloignement de tout bâtiment d'au moins 10 m ;
- en cas de remplacement des canalisations d'évacuation des eaux usées et/ou pluviales, il doit être mis en place des dispositifs assurant leur étanchéité (raccords souples notamment) ;
- tous travaux de déblais ou de remblais modifiant localement la profondeur d'encastrement des fondations doivent être précédés d'une étude géotechnique de type G1PGC étude géotechnique préalable en phase « principes généraux de construction », G2 étude géotechnique de conception AVP phase « avant-projet » et PRO phase « projet » au sens de la norme NF P94-500 de novembre 2013, pour vérifier qu'ils n'aggraveront pas la vulnérabilité du bâti.

Article VI.2 - Mesures recommandées:

- le contrôle régulier d'étanchéité des canalisations d'évacuation des eaux usées et pluviales existantes et leur étanchéification en tant que de besoin. Cette recommandation concerne à la fois les particuliers et les gestionnaires des réseaux ;
- pour les puits existants, et en l'absence d'arrêté préfectoral définissant les mesures de restriction des usages de l'eau, éviter tout pompage à usage domestique, entre mai et octobre, dans un puits situé à moins de 10 m d'une construction individuelle et où la profondeur du niveau de l'eau (par rapport au terrain naturel) est inférieure à 10 m ;
- l'élagage régulier (au minimum tous les 3 ans) de tous arbres ou arbustes implantés à une distance de toute construction individuelle inférieure à leur hauteur, sauf mise en place d'un écran anti-racine d'une profondeur minimale de 2 m interposé entre la plantation et les bâtiments ; cet élagage doit permettre de maintenir stable le volume de l'appareil aérien de l'arbre (feuillage et branchage).



Certificat de compétences Diagnostiqueur Immobilier

N° CPDI3889 Version 009

Je soussignée, Juliette JANNOT, Directrice Générale d'I.Cert, atteste que :

Monsieur ALCOUFFE Thierry

Est certifié(e) selon le référentiel I.Cert en vigueur (CPE DI DR o6 (cycle de 7 ans)), dispositif de certification de personnes réalisant des diagnostics immobiliers pour les missions suivantes :

Amiante sans mention	Amiante Sans Mention (1) Date d'effet : 19/09/2022 - Date d'expiration : 18/09/2029
Electricité	Etat de l'installation intérieure électrique (1) Date d'effet : 17/12/2023 - Date d'expiration : 16/12/2030
Energie sans mention	Energie sans mention (1) Date d'effet : 26/10/2022 - Date d'expiration : 25/10/2029
Gaz	Etat de l'installation intérieure gaz (1) Date d'effet : 17/12/2022 - Date d'expiration : 16/12/2029
Plomb	Plomb : Constat du risque d'exposition au plomb (1) Date d'effet : 05/09/2022 - Date d'expiration : 04/09/2029
Termites	Etat relatif à la présence de termites dans le bâtiment - France métropolitaine (1) Date d'effet : 05/09/2022 - Date d'expiration : 04/09/2029

En foi de quoi ce certificat est délivré, pour valoir et servir ce que de droit.

Ce certificat n'implique qu'une présomption de certification. Sa validité peut être vérifiée à l'adresse <https://www.icert.fr/liste-des-certifies/>

Valide à partir du 17/12/2023.

(1) Arrêté du 24 décembre 2021 définissant les critères de certification des opérateurs de diagnostic technique et des organismes de formation et d'accréditation des organismes de certification



Certification de personnes
Diagnostiqueur
Portée disponible sur www.icert.fr

Parc d'Affaires, Espace Performance – Bât K – 35760 Saint-Grégoire





ATTESTATION DE GARANTIE DE COMPETENCE

Je soussigné M. Thierry ALCOUFFE, agissant en qualité de représentant légal de l'entreprise **ATT DIAGNOSTICS**, certifie sur l'honneur que cette dernière est en situation régulière au regard des dispositions de l'article L 271-6 du code de la construction et de l'habitation .

L'entreprise **ATT DIAGNOSTICS** satisfait aux conditions d'aptitude , de garantie financière et d'indépendance pour exercer son activité et atteste par la présente disposer des moyens en matériel et en personnel nécessaires à l'établissement des états , constats et diagnostics , qui répondent aux exigences du dispositif de certification .

Thierry ALCOUFFE



ATT diagnostics, 5 chemin de l'église 31800 ESTANCARBON

Diagnosics : Amiante- Plomb – Etat Parasitaire- Loi Carrez et Boutin- Dpe – Gaz – Electricité – Piscine-ERP

Tél : 06 27 57 53 57 / COURRIEL : att31@orange.fr

Police d'assurance GAN n : 101.382.513 SIRET : 439 166 547 00026 code ape : 7120B

Service Médiation : Agence Nationale des Médiateurs , 62 rue Tiquetonne, 75002 PARIS

Diagnosics : Amiante – DPE – Plomb – Termites – Carrez/Boutin – Gaz – Electricité – E.R.P.

ATT diagnostics , 5 chemin de l'église 31800 ESTANCARBON mail : att31@orange.fr

Assurance : GAN assurances N° de contrat : 101.382.513- Certification délivrée par : I.CERT

**Votre agence**

RUI-MIGUEL FRANCISCO - EIRL
AGENT GENERAL
116 AVENUE DU 19 MARS 1962
78370 PLAISIR
Tél : 01 30 55 16 00
Mail : plaisir@gan.fr
N° Orias : 16003964
Site Orias : www.orias.fr

M. ALCOUFFE THIERRY
CHEMIN DE L EGLISE
31800 ESTANCARBON

Vos références

N° client / identifiant internet : 25349195
N° souscripteur : 22628946C
N° contrat : 226289460001

**ATTESTATION D'ASSURANCE RESPONSABILITÉ CIVILE PROFESSIONNELLE
DES EXPERTS EN DIAGNOSTIC**

VOUS (SOUSCRIPTEUR) :

ALCOUFFE THIERRY

L'ASSUREUR CI-DESSOUS DENOMME :

Gan Assurances

Atteste que vous avez souscrit le contrat GAN MULTIRISQUES ESSENTIEL ci-dessus référencé garantissant les conséquences financières de votre responsabilité civile professionnelle.

Vous exercez la profession : EXPERT EN DIAGNOSTIC TECHNIQUE IMMOBILIER.

Les garanties accordées par le contrat sont les suivantes :

**Gan Assurances**

Compagnie française d'assurances et de réassurances – Société anonyme au capital de 216 033 700 euros – RCS Paris 542 063 797 – APE : 6512Z

Siège social : 8-10 rue d'Astorg 75008 Paris - Tel : 01.70.94.20.00 – www.gan.fr

Entreprise régie par le Code des Assurances et soumise à l'Autorité de Contrôle Prudentiel et de Résolution (ACPR) – 4 Place de Budapest CS 92459 75436 Paris Cedex 09

Direction Réclamations Clients Gan Assurances – 3 place Marcel Paul – 92024 Nanterre – E-mail : reclamation@gan.fr



N° souscripteur : 22628946C

GARANTIES		MONTANTS DE GARANTIE (1)	FRANCHISE OU SEUIL D'INTERVENTION (2)
Responsabilité civile exploitation	- Dommages corporels, matériels et immatériels consécutifs dont : - <i>Dommages matériels et immatériels consécutifs à dommages matériels</i> - <i>Dommages causés aux installations enterrées par les engins et matériels de chantier automoteurs</i> - <i>Vol du fait des préposés</i>	16 000 000 € tous dommages confondus par année d'assurance 1 500 000 € par sinistre 46 000 € par sinistre 15 000 € par sinistre	Dommages corporels : sans franchise Dommages matériels et immatériels : 10% de l'indemnité d'assurance avec un minimum de 311 € et un maximum de 1 554 € Sauf activités des TPE Manufacturières : 10% de l'indemnité d'assurance avec un minimum de 543 € et un maximum de 3260 €
	- Faute inexcusable de l'employeur	3 000 000 € par année d'assurance	sans franchise
	- Dommages matériels et immatériels consécutifs aux «Biens confiés»	76 500 € par sinistre	10% de l'indemnité d'assurance avec un minimum de 311 € et un maximum de 622 €
Responsabilité civile atteintes à l'environnement	- Tous dommages confondus dont : - <i>Dommages matériels et immatériels / Préjudices écologiques</i> - <i>Frais de remboursement des mesures conservatoires</i>	765 000 € par année d'assurance 300 000 € par sinistre 10% du montant des dommages et à concurrence de 76 500 € par sinistre	Dommages corporels : sans franchise Autres dommages : 1 243 €





N° souscripteur : 22628946C

GARANTIES		MONTANTS DE GARANTIE (1)	FRANCHISE OU SEUIL D'INTERVENTION (2)
Responsabilité civile études, conseils, professions libérales	- Dommages corporels, matériels et immatériels dont : - Dommages matériels et immatériels	1 000 000 € par année d'assurance 600 000 € par sinistre	Dommages corporels : sans franchise Autres dommages : 10% de l'indemnité d'assurance avec un minimum de 311 € et un maximum de 1 554 €
	- Pertes ou destruction de pièces ou documents confiés	80 000 € par année d'assurance	

1) Montants non indexés (2) Montants indexés suivant l'évolution de l'indice FFB (995,2 au 2ème trimestre 2020) sauf particularités

ETENDUE TERRITORIALE DE LA GARANTIE

La garantie s'exerce dans les Pays de l'Union Européenne ainsi que les Pays membres de l'Association Européenne de Libre Echange (AELE).

Pour la garantie Responsabilité civile Atteintes à l'Environnement, la garantie s'exerce en France Métropolitaine, dans les Départements et Territoires d'Outre-Mer ainsi que dans la Principauté de Monaco.

Le souscripteur du contrat est avisé que les garanties du présent contrat ne peuvent, en aucun cas, se substituer aux garanties qu'il serait dans l'obligation de souscrire localement dans un pays en application de la législation qui lui est propre en matière d'assurance.

La présente attestation est valable du **28/03/2023** au **30/03/2024** inclus, sous réserve que la garantie soit en vigueur.

Elle a été délivrée pour servir et valoir ce que de droit et ne peut engager l'assureur au-delà des conditions et limites prévues par les dispositions du contrat ci-dessus référencé.

Fait à PLAISIR, le 28 mars 2023

Pour Gan Assurances

Gan Assurances
Agence de Plaisir
116 avenue du 19 Mars 1962
79370 PL. PLAISIR
Tel : 01 35 55 16 00
alsir@gan.fr - Ornas n° 16003964

